



Diário Oficial do

# MUNICÍPIO

PODER EXECUTIVO • BAHIA

PREFEITURA MUNICIPAL DE BOM JESUS DA LAPA

## IMPRENSA ELETRÔNICA

### Lei nº 12.527



A Lei nº 12.527, sancionada pela Presidente da República em 18 de novembro de 2011, tem o propósito de regulamentar o direito constitucional de acesso dos cidadãos às informações públicas e seus dispositivos são aplicáveis aos três Poderes da União, Estados, Distrito Federal e Municípios.

A publicação da **Lei de Acesso a Informações** significa um importante passo para a consolidação democrática do Brasil e torna possível uma maior participação popular e o controle social das ações governamentais, o acesso da sociedade às informações públicas permite que ocorra uma melhoria na gestão pública.

Veja ao lado onde solicitar mais informações e tirar todas as dúvidas sobre esta publicação.

#### Atendimento ao Cidadão

##### Presencial



Avenida Manoel  
Novaes -S/N Anx 2,  
Bom Jesus DaLapa - Ba,  
47600-000

##### Telefone



(77) 3481-4214 / (77)  
3481-5777

##### Horário



Segunda a sexta-feira,  
das 08:00 às 13:00  
horas

### Diário Oficial Eletrônico: Agilidade e Transparência



Efetivando o compromisso de cumprir a **Lei de Acesso à Informação** e incentivando a participação popular no controle social, o **Diário Oficial Eletrônico**, proporciona rapidez no processo de administração da documentação dos atos públicos de maneira eletrônica, com a **segurança da certificação digital**.

Assim, Graças ao Diário Oficial Eletrônico, todos os atos administrativos se tornam públicos e acessíveis para qualquer cidadão, de forma **rápida e transparente**, evitando o desconhecimento sobre as condutas do Poder Público.

Um dos aspectos interessantes é a sua divisão por temas para que a consulta seja facilitada. Assim, o Diário Oficial é segmentado em partes: emendas constitucionais, leis, decretos, resoluções, instruções normativas, portarias e outros atos normativos de interesse geral;



## RESUMO

### DECRETOS

---

- DECRETO - 098 - 2022 - ALTERA COMPOSIÇÃO DE MEMBROS DA COMISSÃO PERMANENTE DE LICITAÇÃO.
- DECRETO - 089 - 2022 - DISPÕE SOBRE A APROVAÇÃO DO LOTEAMENTO NOVA LAPA
- ANEXO I - DECRETO 089 - 2022 - CRONOGRAMA EXECUÇÃO DE OBRAS - CEO - LOTEAMENTO NOVA LAPA
- ANEXO II - DECRETO 089 - 2022 - TERMO DE AJUSTAMENTO DE CONDUTA - TAC - LOTEAMENTO NOVA LAPA
- ANEXO III - DECRETO 089 - 2022 - TERMO DE GARANTIA DE EXECUÇÃO DE OBRAS - LOTEAMENTO NOVA LAPA
- ANEXO IV - DECRETO 089 - 2022 - PLANTA - LOTEAMENTO NOVA LAPA - PREVIA - 03-02-2022





**PREFEITURA MUNICIPAL DE BOM JESUS DA LAPA – BA**  
Rua Mal. Floriano Peixoto, nº 208 – Centro -  
Bom Jesus da Lapa – BA, CEP: 47.600-000.  
**CNPJ: 14.105.183/0001-14**  
(77) 3481-3374



### DECRETO Nº. 098 DE 04 DE MAIO DE 2022.

**“Dispõe sobre a Alteração na Composição de Membros da Comissão Permanente de Licitação e dá outras providências”.**

O **PREFEITO MUNICIPAL DE BOM JESUS DA LAPA, ESTADO DA BAHIA**, no uso de suas atribuições legais,

#### DECRETA

**Art. 1.º** - Fica constituída a Comissão Permanente de Licitação, que será composta pelos seguintes servidores, sob a presidência do Primeiro:

- a) **JOSÉ PEREIRA DE SOUZA (Presidente)**
- b) **ALDERACY SANTOS SILVA (membro)**
- c) **GREICE KELLE LOPES DE SOUZA (membro)**

**Art. 2.º** - Compete à Comissão o processamento e julgamento das habilitações preliminares e propostas apresentadas pelos licitantes nos certames licitatórios instaurados, bem como o julgamento do pedido de inscrição no registro cadastral de fornecedores, sua alteração e cancelamento.

**Art. 3.º** - A Comissão receberá assessoria jurídica, quando solicitada, para os casos complexos;

**Art. 4.º** - No caso de licitação na modalidade de convite, até a fase de abertura dos envelopes contendo as propostas dos licitantes, o julgamento e processamento poderão ser realizados por qualquer um dos membros da Comissão, devendo a decisão conclusiva ser expedida, obrigatoriamente, na presença de todos.

**Art. 5.º** - Os trabalhos realizados em sessão serão secretariados por um dos membros da Comissão, designado pelo Presidente.

**Art. 6.º** - O prazo de mandato da respectiva Comissão será de 01 (um) ano, conforme preceitua o § 4.º do art. 51 da Lei Federal nº 8.666/1993.

**Art. 7.º** - Fica revogado nesse ato, o Decreto nº. 010 de 01 de janeiro de 2022 e seus efeitos;

**Art. 8.º** - REGISTRE-SE, PUBLIQUE e CUMPRA-SE, revogando-se as disposições em contrário, vigendo os seus efeitos a partir de 04 de Maio de 2022.



**PREFEITURA MUNICIPAL DE BOM JESUS DA LAPA – BA**

Rua Mal. Floriano Peixoto, nº 208 – Centro -  
Bom Jesus da Lapa – BA, CEP: 47.600-000.

**CNPJ: 14.105.183/0001-14**

(77) 3481-3374



**Art. 9.º** - Este Decreto entra em vigor na data de sua publicação, revogadas as disposições em contrário.

Gabinete do Prefeito Municipal de Bom Jesus da Lapa - BA, em 04 de Maio de 2022.



---

**Fabio Nunes Dias**

Prefeito Municipal





**PREFEITURA MUNICIPAL DE BOM JESUS DA LAPA – BA**  
Rua Mal. Floriano Peixoto, nº 208 – Centro -  
Bom Jesus da Lapa – BA, CEP: 47.600-000.  
**CNPJ: 14.105.183/0001-14**  
(77) 3481-3374



### DECRETO Nº. 089 DE 26 DE ABRIL DE 2022.

“Dispõe sobre a aprovação do **“LOTEAMENTO NOVA LAPA”**, localizado na Avenida das Américas, nº predial 1579, Bairro Mundo Novo, Zona Urbana de Bom Jesus da Lapa/BA. Pertencente à **MARR EMPREENDIMENTOS IMOBILIÁRIOS SPE LTDA**, e dá outras providências.”

**O PREFEITO MUNICIPAL DE BOM JESUS DA LAPA, ESTADO DA BAHIA**, no uso de suas atribuições legais,

#### DECRETA:

**CONSIDERANDO** que o Projeto de Loteamento apresentado atende integralmente os requisitos da Lei nº 6.766/79, bem como as disposições municipais que regem a espécie;

**CONSIDERANDO** que o empreendimento obteve a imprescindível licença ambiental, no âmbito deste Município;

**CONSIDERANDO** que as vias do loteamento se articulam com o sistema viário municipal;

**CONSIDERANDO** que o mencionado empreendimento contempla área destinada a Programas Habitacionais Sociais;

**CONSIDERANDO** que o empreendimento consolidará a expansão imobiliária da sede do Município e atende a todos os requisitos, exigências legais e obrigações para com o Poder Público Municipal.

#### DECRETA:

**Art. 1º.** - Fica aprovado o **“LOTEAMENTO NOVA LAPA”**, no lote urbano, localizado na Av. das Américas, nº predial 1579, Bairro Mundo Novo, Município de Bom Jesus da Lapa/BA. Inscrição Imobiliária Municipal sob nº 0953.01579.0000. A área total do Loteamento de 560.126,05 m<sup>2</sup> (quinhentos e sessenta mil, cento e





**PREFEITURA MUNICIPAL DE BOM JESUS DA LAPA – BA**  
 Rua Mal. Floriano Peixoto, nº 208 – Centro -  
 Bom Jesus da Lapa – BA, CEP: 47.600-000.  
**CNPJ: 14.105.183/0001-14**  
 (77) 3481-3374



vinte e seis metros e cinco centímetros quadrados). Devidamente registrado no Cartório do Registro de Imóveis da Comarca de Bom Jesus da Lapa - BA, no Livro Nº2 Matrícula 28.752.

**Art. 2º.** – A área total do empreendimento com denominação de **“Loteamento Nova Lapa”** é de 560.126,05 m<sup>2</sup> (quinhentos e sessenta mil, cento e vinte e seis metros e cinco centímetros quadrados), sendo 339.732,20m<sup>2</sup> divididos em 52 (cinquenta e duas) quadras numeradas de 01 a 52, essa subdividida em 1.728 (um mil, setecentos e vinte oito lotes) lotes, que corresponde a 60,65%; Área Institucional com 22.142,39m<sup>2</sup> que corresponde a 3,95%; Área Verde com 13.458,63m<sup>2</sup> que corresponde a 2,4%; 184.792,83m<sup>2</sup> destinados ao sistema viário que corresponde a 32,99%.

**Art. 3º.** - O loteamento, consoante Memorial Descritivo apresentado, fica assim discriminado:

#### **DESCRIÇÃO DAS QUADRAS, LOTES, AVENIDAS, RUAS E TRAVESSAS:**

52 quadras identificadas pelos números: “01”, “02”, “03”, “04”, “05”, “06”, “07”, “08”, “09”, “10”, “11”, “12”, “13”, “14”, “15”, “16”, “17”, “18”, “19”, “20”, “21”, “22”, “23”, “24”, “25”, “26”, “27”, “28”, “29”, “30”, “31”, “32”, “33”, “34”, “35”, “36”, “37”, “38”, “39”, “40”, “41”, “42”, “43”, “44”, “45”, “46”, “47”, “48”, “49”, “50”, “51” e “52”. Estas subdivididas em 1.728 (um mil, setecentos e vinte oito lotes) lotes, com 339.732,20m<sup>2</sup> que corresponde a 60,65%; Área Institucional com 22.142,39m<sup>2</sup> que corresponde a 3,95%; Área Verde com 13.458,63m<sup>2</sup> que corresponde a 2,4%; 184.792,83m<sup>2</sup> destinados ao sistema viário que corresponde a 32,99%; com Ruas denominadas: Rua Otaviano Moreira Ramos, Rua Joao Batista de Sá Teles, Rua Wilson Xavier da Silva, Rua Raimundo Cezar Vergner de Souza, Rua Alan Cerqueira Miranda, Rua Carlos Antunes de Souza, Rua Zeca Bahia, Rua Carlos Alberto (Manchinha), Rua Lourival Oliveira de Almeida, Rua Fernando Izidro, Rua Adjalba Teixeira da Cunha, Rua Raul Arantes da Costa Neto, Rua Lourival Duarte de Abreu, Rua Magaly Almeida Chaves, Rua Sócrates Morais Bastos.

#### **DESCRIÇÃO DAS QUADRAS E LOTES:**

**Quadra: 01, Lote: 01, Área: 398,23 m<sup>2</sup>.** O Lote de terreno sob nº 01 da Quadra 01, do Loteamento denominado **“Loteamento Nova Lapa”**, no município de Bom Jesus da Lapa - BA, comarca de Bom Jesus da Lapa - BA, na quadra formada pelas **, RUA SOCRATES MORAIS BASTOS, RUA JOAO BATISTA DE SÁ TELES, RUA MAGALY ALMEIDA CHAVES e RUA OTAVIANO RAMOS MOREIRA,** localizado na



**PREFEITURA MUNICIPAL DE BOM JESUS DA LAPA – BA**Rua Mal. Floriano Peixoto, nº 208 – Centro -  
Bom Jesus da Lapa – BA, CEP: 47.600-000.**CNPJ: 14.105.183/0001-14**

(77) 3481-3374



esquina da RUA SOCRATES MORAIS BASTOS com a RUA OTAVIANO RAMOS MOREIRA, de formato irregular, abrangendo uma área de **398,23 m<sup>2</sup>** (trezentos e noventa e oito metros quadrados e vinte e três de centímetros quadrados) e um perímetro de 85,33 m. Para quem de dentro do lote 01 olha para a RUA SOCRATES MORAIS BASTOS inicia-se a descrição no vértice na coordenada X: 677.063,28 Y: 8.535.144,70, com uma distância de **10,04 m** de frente até o vértice de coordenada X: 677.073,22 Y: 8.535.143,25, confrontando com **RUA SOCRATES MORAIS BASTOS**, daí deflete à direita com uma distância de **27,43 m** do lado direito até o vértice de coordenada X: 677.069,76 Y: 8.535.116,03, confrontando com **Lote 02**, daí deflete à direita com uma distância de **8,00 m** ao fundo até o vértice de coordenada X: 677.061,82 Y: 8.535.117,04, confrontando com **Lote 10**, daí deflete à esquerda com uma distância de **10,86 m** ao fundo até o vértice de coordenada X: 677.051,05 Y: 8.535.118,41, confrontando com **Lote 11**, daí deflete à direita com uma distância de **29,00 m** do lado esquerdo até o vértice de coordenada X: 677.063,28 Y: 8.535.144,70, confrontando com **RUA OTAVIANO RAMOS MOREIRA**.

**Quadra: 01, Lote: 02, Área: 218,85 m<sup>2</sup>.** O **Lote de terreno sob nº 02 da Quadra 01**, do **Loteamento denominado “Loteamento Nova Lapa”**, no município de Bom Jesus da Lapa - BA, comarca de Bom Jesus da Lapa - BA, na quadra formada pelas **RUA SOCRATES MORAIS BASTOS, RUA JOAO BATISTA DE SÁ TELES, RUA MAGALY ALMEIDA CHAVES e RUA OTAVIANO RAMOS MOREIRA**, distante 10,04 m da esquina da RUA SOCRATES MORAIS BASTOS com a RUA OTAVIANO RAMOS MOREIRA (Lote ), de formato irregular, abrangendo uma área de **218,85 m<sup>2</sup>** (duzentos e dezoito metros quadrados e oitenta e cinco de centímetros quadrados) e um perímetro de 70,71 m. Para quem de dentro do lote 02 olha para a RUA SOCRATES MORAIS BASTOS inicia-se a descrição no vértice na coordenada X: 677.073,22 Y: 8.535.143,25, com uma distância de **8,00 m** de frente até o vértice de coordenada X: 677.081,14 Y: 8.535.142,09, confrontando com **RUA SOCRATES MORAIS BASTOS**, daí deflete à direita com uma distância de **27,28 m** do lado direito até o vértice de coordenada X: 677.077,70 Y: 8.535.115,03, confrontando com **Lote 03**, daí deflete à direita com uma distância de **8,00 m** ao fundo até o vértice de coordenada X: 677.069,76 Y: 8.535.116,03, confrontando com **Lote 09**, daí deflete à direita com uma distância de **27,43 m** do lado esquerdo até o vértice de coordenada X: 677.073,22 Y: 8.535.143,25, confrontando com **Lote 01**.

**Quadra: 01, Lote: 03, Área: 217,63 m<sup>2</sup>.** O **Lote de terreno sob nº 03 da Quadra 01**, do **Loteamento denominado “Loteamento Nova Lapa”**, no município de Bom Jesus da Lapa - BA, comarca de Bom Jesus da Lapa - BA, na quadra formada pelas **RUA SOCRATES MORAIS BASTOS, RUA JOAO BATISTA DE SÁ TELES, RUA MAGALY ALMEIDA CHAVES e RUA OTAVIANO RAMOS MOREIRA**, distante 18,04 m da esquina da RUA SOCRATES MORAIS BASTOS com a RUA OTAVIANO RAMOS MOREIRA (Lote ), de formato irregular, abrangendo uma área de **217,63 m<sup>2</sup>** (duzentos e dezessete metros quadrados e sessenta e três de centímetros quadrados) e um perímetro de 70,41 m. Para quem de dentro do lote 03 olha



**PREFEITURA MUNICIPAL DE BOM JESUS DA LAPA – BA**Rua Mal. Floriano Peixoto, nº 208 – Centro -  
Bom Jesus da Lapa – BA, CEP: 47.600-000.**CNPJ: 14.105.183/0001-14**

(77) 3481-3374



para a RUA SOCRATES MORAIS BASTOS inicia-se a descrição no vértice na coordenada X: 677.081,14 Y: 8.535.142,09, com uma distância de **8,00 m** de frente até o vértice de coordenada X: 677.089,05 Y: 8.535.140,93, confrontando com **RUA SOCRATES MORAIS BASTOS**, daí deflete à direita com uma distância de **27,13 m** do lado direito até o vértice de coordenada X: 677.085,63 Y: 8.535.114,02, confrontando com **Lote 04**, daí deflete à direita com uma distância de **8,00 m** ao fundo até o vértice de coordenada X: 677.077,70 Y: 8.535.115,03, confrontando com **Lote 08**, daí deflete à direita com uma distância de **27,28 m** do lado esquerdo até o vértice de coordenada X: 677.081,14 Y: 8.535.142,09, confrontando com **Lote 02**.

**Quadra: 01, Lote: 04, Área: 216,40 m<sup>2</sup>.** O Lote de terreno sob nº 04 da Quadra 01, do **Loteamento denominado “Loteamento Nova Lapa”**, no município de Bom Jesus da Lapa - BA, comarca de Bom Jesus da Lapa - BA, na quadra formada pelas **RUA SOCRATES MORAIS BASTOS, RUA JOAO BATISTA DE SÁ TELES, RUA MAGALY ALMEIDA CHAVES e RUA OTAVIANO RAMOS MOREIRA**, distante 26,05 m da esquina da RUA SOCRATES MORAIS BASTOS com a RUA OTAVIANO RAMOS MOREIRA (Lote ), de formato irregular, abrangendo uma área de **216,40 m<sup>2</sup>** (duzentos e dezesseis metros quadrados e quarenta de centímetros quadrados) e um perímetro de 70,10 m. Para quem de dentro do lote 04 olha para a RUA SOCRATES MORAIS BASTOS inicia-se a descrição no vértice na coordenada X: 677.089,05 Y: 8.535.140,93, com uma distância de **8,00 m** de frente até o vértice de coordenada X: 677.096,97 Y: 8.535.139,77, confrontando com **RUA SOCRATES MORAIS BASTOS**, daí deflete à direita com uma distância de **26,97 m** do lado direito até o vértice de coordenada X: 677.093,57 Y: 8.535.113,01, confrontando com **Lote 05**, daí deflete à direita com uma distância de **8,00 m** ao fundo até o vértice de coordenada X: 677.085,63 Y: 8.535.114,02, confrontando com **Lote 07**, daí deflete à direita com uma distância de **27,13 m** do lado esquerdo até o vértice de coordenada X: 677.089,05 Y: 8.535.140,93, confrontando com **Lote 03**.

**Quadra: 01, Lote: 05, Área: 215,18 m<sup>2</sup>.** O Lote de terreno sob nº 05 da Quadra 01, do **Loteamento denominado “Loteamento Nova Lapa”**, no município de Bom Jesus da Lapa - BA, comarca de Bom Jesus da Lapa - BA, na quadra formada pelas **RUA SOCRATES MORAIS BASTOS, RUA JOAO BATISTA DE SÁ TELES, RUA MAGALY ALMEIDA CHAVES e RUA OTAVIANO RAMOS MOREIRA**, localizado na esquina da RUA SOCRATES MORAIS BASTOS com a RUA JOAO BATISTA DE SÁ TELES, de formato irregular, abrangendo uma área de **215,18 m<sup>2</sup>** (duzentos e quinze metros quadrados e dezoito de centímetros quadrados) e um perímetro de 69,79 m. Para quem de dentro do lote 05 olha para a RUA SOCRATES MORAIS BASTOS inicia-se a descrição no vértice na coordenada X: 677.096,97 Y: 8.535.139,77, com uma distância de **8,00 m** de frente até o vértice de coordenada X: 677.104,89 Y: 8.535.138,60, confrontando com **RUA SOCRATES MORAIS BASTOS**, daí deflete à direita com uma distância de **26,82 m** do lado direito até o vértice de coordenada X: 677.101,50 Y: 8.535.112,00, confrontando com **RUA JOAO BATISTA DE SÁ TELES**, daí deflete à direita com uma distância de **8,00 m** ao fundo até o vértice de coordenada X: 677.093,57 Y: 8.535.113,01, confrontando com **Lote 06**,







**PREFEITURA MUNICIPAL DE BOM JESUS DA LAPA – BA**  
 Rua Mal. Floriano Peixoto, nº 208 – Centro -  
 Bom Jesus da Lapa – BA, CEP: 47.600-000.  
**CNPJ: 14.105.183/0001-14**  
 (77) 3481-3374



daí deflete à direita com uma distância de **26,97 m** do lado esquerdo até o vértice de coordenada X: 677.096,97 Y: 8.535.139,77, confrontando com **Lote 04**.

**Quadra: 01, Lote: 06, Área: 200,00 m².** O Lote de terreno sob nº 06 da Quadra 01, do Loteamento denominado “Loteamento Nova Lapa”, no município de Bom Jesus da Lapa - BA, comarca de Bom Jesus da Lapa - BA, na quadra formada pelas , **RUA SOCRATES MORAIS BASTOS, RUA JOAO BATISTA DE SÁ TELES, RUA MAGALY ALMEIDA CHAVES e RUA OTAVIANO RAMOS MOREIRA**, localizado na esquina da RUA MAGALY ALMEIDA CHAVES com a RUA JOAO BATISTA DE SÁ TELES, de formato regular, abrangendo uma área de **200,00 m²** (duzentos metros quadrados) e um perímetro de 66,00 m. Para quem de dentro do lote 06 olha para a RUA MAGALY ALMEIDA CHAVES inicia-se a descrição no vértice na coordenada X: 677.098,35 Y: 8.535.087,20, com uma distância de **8,00 m** de frente até o vértice de coordenada X: 677.090,42 Y: 8.535.088,21, confrontando com **RUA MAGALY ALMEIDA CHAVES**, daí deflete à direita com uma distância de **25,00 m** do lado direito até o vértice de coordenada X: 677.093,57 Y: 8.535.113,01, confrontando com **Lote 07**, daí deflete à direita com uma distância de **8,00 m** ao fundo até o vértice de coordenada X: 677.101,50 Y: 8.535.112,00, confrontando com **Lote 05**, daí deflete à direita com uma distância de **25,00 m** do lado esquerdo até o vértice de coordenada X: 677.098,35 Y: 8.535.087,20, confrontando com **RUA JOAO BATISTA DE SÁ TELES**.

**Quadra: 01, Lote: 07, Área: 200,00 m².** O Lote de terreno sob nº 07 da Quadra 01, do Loteamento denominado “Loteamento Nova Lapa”, no município de Bom Jesus da Lapa - BA, comarca de Bom Jesus da Lapa - BA, na quadra formada pelas , **RUA SOCRATES MORAIS BASTOS, RUA JOAO BATISTA DE SÁ TELES, RUA MAGALY ALMEIDA CHAVES e RUA OTAVIANO RAMOS MOREIRA**, distante 8,00 m da esquina da RUA MAGALY ALMEIDA CHAVES com a RUA JOAO BATISTA DE SÁ TELES (Lote 06), de formato regular, abrangendo uma área de **200,00 m²** (duzentos metros quadrados) e um perímetro de 66,00 m. Para quem de dentro do lote 07 olha para a RUA MAGALY ALMEIDA CHAVES inicia-se a descrição no vértice na coordenada X: 677.090,42 Y: 8.535.088,21, com uma distância de **8,00 m** de frente até o vértice de coordenada X: 677.082,48 Y: 8.535.089,22, confrontando com **RUA MAGALY ALMEIDA CHAVES**, daí deflete à direita com uma distância de **25,00 m** do lado direito até o vértice de coordenada X: 677.085,63 Y: 8.535.114,02, confrontando com **Lote 08**, daí deflete à direita com uma distância de **8,00 m** ao fundo até o vértice de coordenada X: 677.093,57 Y: 8.535.113,01, confrontando com **Lote 04**, daí deflete à direita com uma distância de **25,00 m** do lado esquerdo até o vértice de coordenada X: 677.090,42 Y: 8.535.088,21, confrontando com **Lote 06**.

**Quadra: 01, Lote: 08, Área: 200,00 m².** O Lote de terreno sob nº 08 da Quadra 01, do Loteamento denominado “Loteamento Nova Lapa”, no município de Bom Jesus da Lapa - BA, comarca de Bom Jesus da Lapa - BA, na quadra formada pelas , **RUA SOCRATES MORAIS BASTOS, RUA JOAO BATISTA DE SÁ TELES, RUA MAGALY ALMEIDA CHAVES e RUA OTAVIANO RAMOS MOREIRA**, distante 16,00 m





**PREFEITURA MUNICIPAL DE BOM JESUS DA LAPA – BA**  
 Rua Mal. Floriano Peixoto, nº 208 – Centro -  
 Bom Jesus da Lapa – BA, CEP: 47.600-000.  
**CNPJ: 14.105.183/0001-14**  
 (77) 3481-3374



da esquina da RUA MAGALY ALMEIDA CHAVES com a RUA JOAO BATISTA DE SÁ TELES (Lote 06), de formato regular, abrangendo uma área de **200,00 m<sup>2</sup>** (duzentos metros quadrados) e um perímetro de 66,00 m. Para quem de dentro do lote 08 olha para a RUA MAGALY ALMEIDA CHAVES inicia-se a descrição no vértice na coordenada X: 677.082,48 Y: 8.535.089,22, com uma distância de **8,00 m** de frente até o vértice de coordenada X: 677.074,54 Y: 8.535.090,22, confrontando com **RUA MAGALY ALMEIDA CHAVES**, daí deflete à direita com uma distância de **25,00 m** do lado direito até o vértice de coordenada X: 677.077,70 Y: 8.535.115,03, confrontando com **Lote 09**, daí deflete à direita com uma distância de **8,00 m** ao fundo até o vértice de coordenada X: 677.085,63 Y: 8.535.114,02, confrontando com **Lote 03**, daí deflete à direita com uma distância de **25,00 m** do lado esquerdo até o vértice de coordenada X: 677.082,48 Y: 8.535.089,22, confrontando com **Lote 07**.

**Quadra: 01, Lote: 09, Área: 200,00 m<sup>2</sup>.** O Lote de terreno sob nº 09 da Quadra 01, do Loteamento denominado “Loteamento Nova Lapa”, no município de Bom Jesus da Lapa - BA, comarca de Bom Jesus da Lapa - BA, na quadra formada pelas , **RUA SOCRATES MORAIS BASTOS, RUA JOAO BATISTA DE SÁ TELES, RUA MAGALY ALMEIDA CHAVES e RUA OTAVIANO RAMOS MOREIRA**, distante 24,00 m da esquina da RUA MAGALY ALMEIDA CHAVES com a RUA JOAO BATISTA DE SÁ TELES (Lote 06), de formato regular, abrangendo uma área de **200,00 m<sup>2</sup>** (duzentos metros quadrados) e um perímetro de 66,00 m. Para quem de dentro do lote 09 olha para a RUA MAGALY ALMEIDA CHAVES inicia-se a descrição no vértice na coordenada X: 677.074,54 Y: 8.535.090,22, com uma distância de **8,00 m** de frente até o vértice de coordenada X: 677.066,61 Y: 8.535.091,23, confrontando com **RUA MAGALY ALMEIDA CHAVES**, daí deflete à direita com uma distância de **25,00 m** do lado direito até o vértice de coordenada X: 677.069,76 Y: 8.535.116,03, confrontando com **Lote 10**, daí deflete à direita com uma distância de **8,00 m** ao fundo até o vértice de coordenada X: 677.077,70 Y: 8.535.115,03, confrontando com **Lote 02**, daí deflete à direita com uma distância de **25,00 m** do lado esquerdo até o vértice de coordenada X: 677.074,54 Y: 8.535.090,22, confrontando com **Lote 08**.

**Quadra: 01, Lote: 10, Área: 200,00 m<sup>2</sup>.** O Lote de terreno sob nº 10 da Quadra 01, do Loteamento denominado “Loteamento Nova Lapa”, no município de Bom Jesus da Lapa - BA, comarca de Bom Jesus da Lapa - BA, na quadra formada pelas , **RUA SOCRATES MORAIS BASTOS, RUA JOAO BATISTA DE SÁ TELES, RUA MAGALY ALMEIDA CHAVES e RUA OTAVIANO RAMOS MOREIRA**, distante 32,00 m da esquina da RUA MAGALY ALMEIDA CHAVES com a RUA JOAO BATISTA DE SÁ TELES (Lote 06), de formato regular, abrangendo uma área de **200,00 m<sup>2</sup>** (duzentos metros quadrados) e um perímetro de 66,00 m. Para quem de dentro do lote 10 olha para a RUA MAGALY ALMEIDA CHAVES inicia-se a descrição no vértice na coordenada X: 677.066,61 Y: 8.535.091,23, com uma distância de **8,00 m** de frente até o vértice de coordenada X: 677.058,67 Y: 8.535.092,24, confrontando com **RUA MAGALY ALMEIDA CHAVES**, daí deflete à direita com uma distância de **25,00 m** do lado direito até o vértice de coordenada X: 677.061,82 Y: 8.535.117,04,





**PREFEITURA MUNICIPAL DE BOM JESUS DA LAPA – BA**  
 Rua Mal. Floriano Peixoto, nº 208 – Centro -  
 Bom Jesus da Lapa – BA, CEP: 47.600-000.  
**CNPJ: 14.105.183/0001-14**  
 (77) 3481-3374



confrontando com **Lote 11**, daí deflete à direita com uma distância de **8,00 m** ao fundo até o vértice de coordenada X: 677.069,76 Y: 8.535.116,03, confrontando com **Lote 01**, daí deflete à direita com uma distância de **25,00 m** do lado esquerdo até o vértice de coordenada X: 677.066,61 Y: 8.535.091,23, confrontando com **Lote 09**.

**Quadra: 01, Lote: 11, Área: 371,25 m².** O **Lote de terreno sob nº 11 da Quadra 01**, do **Loteamento denominado “Loteamento Nova Lapa”**, no município de Bom Jesus da Lapa - BA, comarca de Bom Jesus da Lapa - BA, na quadra formada pelas **, RUA SOCRATES MORAIS BASTOS, RUA JOAO BATISTA DE SÁ TELES, RUA MAGALY ALMEIDA CHAVES e RUA OTAVIANO RAMOS MOREIRA**, localizado na esquina da RUA MAGALY ALMEIDA CHAVES com a RUA OTAVIANO RAMOS MOREIRA, de formato irregular, abrangendo uma área de **371,25 m²** (trezentos e setenta e um metros quadrados e vinte e cinco centímetros quadrados) e um perímetro de 80,94 m. Para quem de dentro do lote 11 olha para a RUA MAGALY ALMEIDA CHAVES inicia-se a descrição no vértice na coordenada X: 677.058,67 Y: 8.535.092,24, com uma distância de **18,84 m** de frente até o vértice de coordenada X: 677.039,98 Y: 8.535.094,62, confrontando com **RUA MAGALY ALMEIDA CHAVES**, daí deflete à direita com uma distância de **26,24 m** do lado direito até o vértice de coordenada X: 677.051,05 Y: 8.535.118,41, confrontando com **RUA OTAVIANO RAMOS MOREIRA**, daí deflete à direita com uma distância de **10,86 m** ao fundo até o vértice de coordenada X: 677.061,82 Y: 8.535.117,04, confrontando com **Lote 01**, daí deflete à direita com uma distância de **25,00 m** do lado esquerdo até o vértice de coordenada X: 677.058,67 Y: 8.535.092,24, confrontando com **Lote 10**.

**Quadra: 02, Lote: 01, Área: 211,81 m².** O **Lote de terreno sob nº 01 da Quadra 02**, do **Loteamento denominado “Loteamento Nova Lapa”**, no município de Bom Jesus da Lapa - BA, comarca de Bom Jesus da Lapa - BA, na quadra formada pelas **, RUA SOCRATES MORAIS BASTOS, RUA WILSON XAVIER DA SILVA, RUA MAGALY ALMEIDA CHAVES e RUA JOAO BATISTA DE SÁ TELES**, localizado na esquina da RUA SOCRATES MORAIS BASTOS com a RUA JOAO BATISTA DE SÁ TELES, de formato irregular, abrangendo uma área de **211,81 m²** (duzentos e onze metros quadrados e oitenta e um centímetros quadrados) e um perímetro de 68,95 m. Para quem de dentro do lote 01 olha para a RUA SOCRATES MORAIS BASTOS inicia-se a descrição no vértice na coordenada X: 677.118,74 Y: 8.535.136,57, com uma distância de **8,00 m** de frente até o vértice de coordenada X: 677.126,66 Y: 8.535.135,41, confrontando com **RUA SOCRATES MORAIS BASTOS**, daí deflete à direita com uma distância de **26,40 m** do lado direito até o vértice de coordenada X: 677.123,33 Y: 8.535.109,22, confrontando com **Lote 02**, daí deflete à direita com uma distância de **8,00 m** ao fundo até o vértice de coordenada X: 677.115,39 Y: 8.535.110,23, confrontando com **Lote 50**, daí deflete à direita com uma distância de **26,55 m** do lado esquerdo até o vértice de coordenada X: 677.118,74 Y: 8.535.136,57, confrontando com **RUA JOAO BATISTA DE SÁ TELES**.





PREFEITURA MUNICIPAL DE BOM JESUS DA LAPA – BA  
 Rua Mal. Floriano Peixoto, nº 208 – Centro -  
 Bom Jesus da Lapa – BA, CEP: 47.600-000.  
 CNPJ: 14.105.183/0001-14  
 (77) 3481-3374



**Quadra: 02, Lote: 02, Área: 210,59 m<sup>2</sup>.** O Lote de terreno sob nº 02 da Quadra 02, do Loteamento denominado “Loteamento Nova Lapa” no município de Bom Jesus da Lapa - BA, comarca de Bom Jesus da Lapa - BA, na quadra formada pelas , **RUA SOCRATES MORAIS BASTOS, RUA WILSON XAVIER DA SILVA, RUA MAGALY ALMEIDA CHAVES e RUA JOAO BATISTA DE SÁ TELES**, distante 8,00 m da esquina da RUA SOCRATES MORAIS BASTOS com a RUA JOAO BATISTA DE SÁ TELES (Lote 01), de formato irregular, abrangendo uma área de **210,59 m<sup>2</sup>** (duzentos e dez metros quadrados e cinquenta e nove centímetros quadrados) e um perímetro de 68,65 m. Para quem de dentro do lote 02 olha para a RUA SOCRATES MORAIS BASTOS inicia-se a descrição no vértice na coordenada X: 677.126,66 Y: 8.535.135,41, com uma distância de **8,00 m** de frente até o vértice de coordenada X: 677.134,57 Y: 8.535.134,25, confrontando com **RUA SOCRATES MORAIS BASTOS**, daí deflete à direita com uma distância de **26,25 m** do lado direito até o vértice de coordenada X: 677.131,26 Y: 8.535.108,21, confrontando com **Lote 03**, daí deflete à direita com uma distância de **8,00 m** ao fundo até o vértice de coordenada X: 677.123,33 Y: 8.535.109,22, confrontando com **Lote 49**, daí deflete à direita com uma distância de **26,40 m** do lado esquerdo até o vértice de coordenada X: 677.126,66 Y: 8.535.135,41, confrontando com **Lote 01**.

**Quadra: 02, Lote: 03, Área: 209,36 m<sup>2</sup>.** O Lote de terreno sob nº 03 da Quadra 02, do Loteamento denominado “Loteamento Nova Lapa” no município de Bom Jesus da Lapa - BA, comarca de Bom Jesus da Lapa - BA, na quadra formada pelas , **RUA SOCRATES MORAIS BASTOS, RUA WILSON XAVIER DA SILVA, RUA MAGALY ALMEIDA CHAVES e RUA JOAO BATISTA DE SÁ TELES**, distante 16,00 m da esquina da RUA SOCRATES MORAIS BASTOS com a RUA JOAO BATISTA DE SÁ TELES (Lote 01), de formato irregular, abrangendo uma área de **209,36 m<sup>2</sup>** (duzentos e nove metros quadrados e trinta e seis centímetros quadrados) e um perímetro de 68,34 m. Para quem de dentro do lote 03 olha para a RUA SOCRATES MORAIS BASTOS inicia-se a descrição no vértice na coordenada X: 677.134,57 Y: 8.535.134,25, com uma distância de **8,00 m** de frente até o vértice de coordenada X: 677.142,49 Y: 8.535.133,09, confrontando com **RUA SOCRATES MORAIS BASTOS**, daí deflete à direita com uma distância de **26,09 m** do lado direito até o vértice de coordenada X: 677.139,20 Y: 8.535.107,21, confrontando com **Lote 04**, daí deflete à direita com uma distância de **8,00 m** ao fundo até o vértice de coordenada X: 677.131,26 Y: 8.535.108,21, confrontando com **Lote 48**, daí deflete à direita com uma distância de **26,25 m** do lado esquerdo até o vértice de coordenada X: 677.134,57 Y: 8.535.134,25, confrontando com **Lote 02**.

**Quadra: 02, Lote: 04, Área: 208,14 m<sup>2</sup>.** O Lote de terreno sob nº 04 da Quadra 02, do Loteamento denominado “Loteamento Nova Lapa” no município de Bom Jesus da Lapa - BA, comarca de Bom Jesus da Lapa - BA, na quadra formada pelas , **RUA SOCRATES MORAIS BASTOS, RUA WILSON XAVIER DA SILVA, RUA MAGALY ALMEIDA CHAVES e RUA JOAO BATISTA DE SÁ TELES**, distante 24,00 m da esquina da RUA SOCRATES MORAIS BASTOS com a RUA JOAO BATISTA DE SÁ TELES (Lote 01), de formato irregular, abrangendo uma área de **208,14 m<sup>2</sup>** (duzentos e oito metros quadrados e quatorze centímetros quadrados) e um perímetro de 68,03 m.





**PREFEITURA MUNICIPAL DE BOM JESUS DA LAPA – BA**  
 Rua Mal. Floriano Peixoto, nº 208 – Centro -  
 Bom Jesus da Lapa – BA, CEP: 47.600-000.  
**CNPJ: 14.105.183/0001-14**  
 (77) 3481-3374



Para quem de dentro do lote 04 olha para a RUA SOCRATES MORAIS BASTOS inicia-se a descrição no vértice na coordenada X: 677.142,49 Y: 8.535.133,09, com uma distância de **8,00 m** de frente até o vértice de coordenada X: 677.150,41 Y: 8.535.131,93, confrontando com **RUA SOCRATES MORAIS BASTOS**, daí deflete à direita com uma distância de **25,94 m** do lado direito até o vértice de coordenada X: 677.147,14 Y: 8.535.106,20, confrontando com **Lote 05**, daí deflete à direita com uma distância de **8,00 m** ao fundo até o vértice de coordenada X: 677.139,20 Y: 8.535.107,21, confrontando com **Lote 47**, daí deflete à direita com uma distância de **26,09 m** do lado esquerdo até o vértice de coordenada X: 677.142,49 Y: 8.535.133,09, confrontando com **Lote 03**.

**Quadra: 02, Lote: 05, Área: 206,91 m².** O Lote de terreno sob nº 05 da Quadra 02, do **Loteamento denominado “Loteamento Nova Lapa”** no município de Bom Jesus da Lapa - BA, comarca de Bom Jesus da Lapa - BA, na quadra formada pelas , **RUA SOCRATES MORAIS BASTOS, RUA WILSON XAVIER DA SILVA, RUA MAGALY ALMEIDA CHAVES e RUA JOAO BATISTA DE SÁ TELES**, distante 32,01 m da esquina da RUA SOCRATES MORAIS BASTOS com a RUA JOAO BATISTA DE SÁ TELES (Lote 01), de formato irregular, abrangendo uma área de **206,91 m²** (duzentos e seis metros quadrados e noventa e um centímetros quadrados) e um perímetro de 67,73 m. Para quem de dentro do lote 05 olha para a RUA SOCRATES MORAIS BASTOS inicia-se a descrição no vértice na coordenada X: 677.150,41 Y: 8.535.131,93, com uma distância de **8,00 m** de frente até o vértice de coordenada X: 677.158,33 Y: 8.535.130,77, confrontando com **RUA SOCRATES MORAIS BASTOS**, daí deflete à direita com uma distância de **25,79 m** do lado direito até o vértice de coordenada X: 677.155,07 Y: 8.535.105,19, confrontando com **Lote 06**, daí deflete à direita com uma distância de **8,00 m** ao fundo até o vértice de coordenada X: 677.147,14 Y: 8.535.106,20, confrontando com **Lote 46**, daí deflete à direita com uma distância de **25,94 m** do lado esquerdo até o vértice de coordenada X: 677.150,41 Y: 8.535.131,93, confrontando com **Lote 04**.

**Quadra: 02, Lote: 06, Área: 205,69 m².** O Lote de terreno sob nº 06 da Quadra 02, do **Loteamento denominado “Loteamento Nova Lapa”** no município de Bom Jesus da Lapa - BA, comarca de Bom Jesus da Lapa - BA, na quadra formada pelas , **RUA SOCRATES MORAIS BASTOS, RUA WILSON XAVIER DA SILVA, RUA MAGALY ALMEIDA CHAVES e RUA JOAO BATISTA DE SÁ TELES**, distante 40,01 m da esquina da RUA SOCRATES MORAIS BASTOS com a RUA JOAO BATISTA DE SÁ TELES (Lote 01), de formato irregular, abrangendo uma área de **205,69 m²** (duzentos e cinco metros quadrados e sessenta e nove centímetros quadrados) e um perímetro de 67,42 m. Para quem de dentro do lote 06 olha para a RUA SOCRATES MORAIS BASTOS inicia-se a descrição no vértice na coordenada X: 677.158,33 Y: 8.535.130,77, com uma distância de **8,00 m** de frente até o vértice de coordenada X: 677.166,24 Y: 8.535.129,61, confrontando com **RUA SOCRATES MORAIS BASTOS**, daí deflete à direita com uma distância de **25,63 m** do lado direito até o vértice de coordenada X: 677.163,01 Y: 8.535.104,18, confrontando com **Lote 07**, daí deflete à direita com uma distância de **8,00 m** ao fundo até o vértice de coordenada X: 677.155,07 Y: 8.535.105,19, confrontando com **Lote 45**,





**PREFEITURA MUNICIPAL DE BOM JESUS DA LAPA – BA**  
 Rua Mal. Floriano Peixoto, nº 208 – Centro -  
 Bom Jesus da Lapa – BA, CEP: 47.600-000.  
**CNPJ: 14.105.183/0001-14**  
 (77) 3481-3374



daí deflete à direita com uma distância de **25,79 m** do lado esquerdo até o vértice de coordenada X: 677.158,33 Y: 8.535.130,77, confrontando com **Lote 05**.

**Quadra: 02, Lote: 07, Área: 204,47 m<sup>2</sup>.** O **Lote de terreno sob nº 07 da Quadra 02**, do **Loteamento denominado “Loteamento Nova Lapa”** no município de Bom Jesus da Lapa - BA, comarca de Bom Jesus da Lapa - BA, na quadra formada pelas , **RUA SOCRATES MORAIS BASTOS, RUA WILSON XAVIER DA SILVA, RUA MAGALY ALMEIDA CHAVES e RUA JOAO BATISTA DE SÁ TELES**, distante 48,01 m da esquina da RUA SOCRATES MORAIS BASTOS com a RUA JOAO BATISTA DE SÁ TELES (Lote 01), de formato irregular, abrangendo uma área de **204,47 m<sup>2</sup>** (duzentos e quatro metros quadrados e quarenta e sete centímetros quadrados) e um perímetro de 67,11 m. Para quem de dentro do lote 07 olha para a RUA SOCRATES MORAIS BASTOS inicia-se a descrição no vértice na coordenada X: 677.166,24 Y: 8.535.129,61, com uma distância de **8,00 m** de frente até o vértice de coordenada X: 677.174,16 Y: 8.535.128,45, confrontando com **RUA SOCRATES MORAIS BASTOS**, daí deflete à direita com uma distância de **25,48 m** do lado direito até o vértice de coordenada X: 677.170,95 Y: 8.535.103,17, confrontando com **Lote 08**, daí deflete à direita com uma distância de **8,00 m** ao fundo até o vértice de coordenada X: 677.163,01 Y: 8.535.104,18, confrontando com **Lote 44**, daí deflete à direita com uma distância de **25,63 m** do lado esquerdo até o vértice de coordenada X: 677.166,24 Y: 8.535.129,61, confrontando com **Lote 06**.

**Quadra: 02, Lote: 08, Área: 203,24 m<sup>2</sup>.** O **Lote de terreno sob nº 08 da Quadra 02**, do **Loteamento denominado “Loteamento Nova Lapa”** no município de Bom Jesus da Lapa - BA, comarca de Bom Jesus da Lapa - BA, na quadra formada pelas , **RUA SOCRATES MORAIS BASTOS, RUA WILSON XAVIER DA SILVA, RUA MAGALY ALMEIDA CHAVES e RUA JOAO BATISTA DE SÁ TELES**, distante 56,01 m da esquina da RUA SOCRATES MORAIS BASTOS com a RUA JOAO BATISTA DE SÁ TELES (Lote 01), de formato irregular, abrangendo uma área de **203,24 m<sup>2</sup>** (duzentos e três metros quadrados e vinte e quatro centímetros quadrados) e um perímetro de 66,81 m. Para quem de dentro do lote 08 olha para a RUA SOCRATES MORAIS BASTOS inicia-se a descrição no vértice na coordenada X: 677.174,16 Y: 8.535.128,45, com uma distância de **8,00 m** de frente até o vértice de coordenada X: 677.182,08 Y: 8.535.127,29, confrontando com **RUA SOCRATES MORAIS BASTOS**, daí deflete à direita com uma distância de **25,33 m** do lado direito até o vértice de coordenada X: 677.178,88 Y: 8.535.102,16, confrontando com **Lote 09**, daí deflete à direita com uma distância de **8,00 m** ao fundo até o vértice de coordenada X: 677.170,95 Y: 8.535.103,17, confrontando com **Lote 43**, daí deflete à direita com uma distância de **25,48 m** do lado esquerdo até o vértice de coordenada X: 677.174,16 Y: 8.535.128,45, confrontando com **Lote 07**.

**Quadra: 02, Lote: 09, Área: 202,02 m<sup>2</sup>.** O **Lote de terreno sob nº 09 da Quadra 02**, do **Loteamento denominado “Loteamento Nova Lapa”** no município de Bom Jesus da Lapa - BA, comarca de Bom Jesus da Lapa - BA, na quadra formada pelas , **RUA SOCRATES MORAIS BASTOS, RUA WILSON XAVIER DA SILVA, RUA MAGALY ALMEIDA CHAVES e RUA JOAO BATISTA DE SÁ TELES**, distante 64,01 m da esquina





**PREFEITURA MUNICIPAL DE BOM JESUS DA LAPA – BA**  
 Rua Mal. Floriano Peixoto, nº 208 – Centro -  
 Bom Jesus da Lapa – BA, CEP: 47.600-000.  
**CNPJ: 14.105.183/0001-14**  
 (77) 3481-3374



da RUA SOCRATES MORAIS BASTOS com a RUA JOAO BATISTA DE SÁ TELES (Lote 01), de formato irregular, abrangendo uma área de **202,02 m<sup>2</sup>** (duzentos e dois metros quadrados e dois centímetros quadrados) e um perímetro de 66,51 m. Para quem de dentro do lote 09 olha para a RUA SOCRATES MORAIS BASTOS inicia-se a descrição no vértice na coordenada X: 677.182,08 Y: 8.535.127,29, com uma distância de **8,00 m** de frente até o vértice de coordenada X: 677.189,99 Y: 8.535.126,13, confrontando com **RUA SOCRATES MORAIS BASTOS**, daí deflete à direita com uma distância de **25,18 m** do lado direito até o vértice de coordenada X: 677.186,82 Y: 8.535.101,15, confrontando com **Lote 10**, daí deflete à direita com uma distância de **8,00 m** ao fundo até o vértice de coordenada X: 677.178,88 Y: 8.535.102,16, confrontando com **Lote 42**, daí deflete à direita com uma distância de **25,33 m** do lado esquerdo até o vértice de coordenada X: 677.182,08 Y: 8.535.127,29, confrontando com **Lote 08**.

**Quadra: 02, Lote: 10, Área: 200,79 m<sup>2</sup>.** O Lote de terreno sob nº 10 da Quadra 02, do Loteamento denominado “Loteamento Nova Lapa” no município de Bom Jesus da Lapa - BA, comarca de Bom Jesus da Lapa - BA, na quadra formada pelas , **RUA SOCRATES MORAIS BASTOS, RUA WILSON XAVIER DA SILVA, RUA MAGALY ALMEIDA CHAVES e RUA JOAO BATISTA DE SÁ TELES**, distante 72,01 m da esquina da RUA SOCRATES MORAIS BASTOS com a RUA JOAO BATISTA DE SÁ TELES (Lote 01), de formato irregular, abrangendo uma área de **200,79 m<sup>2</sup>** (duzentos metros quadrados e setenta e nove centímetros quadrados) e um perímetro de 66,20 m. Para quem de dentro do lote 10 olha para a RUA SOCRATES MORAIS BASTOS inicia-se a descrição no vértice na coordenada X: 677.189,99 Y: 8.535.126,13, com uma distância de **8,00 m** de frente até o vértice de coordenada X: 677.197,91 Y: 8.535.124,97, confrontando com **RUA SOCRATES MORAIS BASTOS**, daí deflete à direita com uma distância de **25,02 m** do lado direito até o vértice de coordenada X: 677.194,75 Y: 8.535.100,14, confrontando com **Lote 11**, daí deflete à direita com uma distância de **8,00 m** ao fundo até o vértice de coordenada X: 677.186,82 Y: 8.535.101,15, confrontando com **Lote 41**, daí deflete à direita com uma distância de **25,18 m** do lado esquerdo até o vértice de coordenada X: 677.189,99 Y: 8.535.126,13, confrontando com **Lote 09**.

**Quadra: 02, Lote: 11, Área: 199,57 m<sup>2</sup>.** O Lote de terreno sob nº 11 da Quadra 02, do Loteamento denominado “Loteamento Nova Lapa” no município de Bom Jesus da Lapa - BA, comarca de Bom Jesus da Lapa - BA, na quadra formada pelas , **RUA SOCRATES MORAIS BASTOS, RUA WILSON XAVIER DA SILVA, RUA MAGALY ALMEIDA CHAVES e RUA JOAO BATISTA DE SÁ TELES**, distante 80,01 m da esquina da RUA SOCRATES MORAIS BASTOS com a RUA JOAO BATISTA DE SÁ TELES (Lote 01), de formato irregular, abrangendo uma área de **199,57 m<sup>2</sup>** (cento e noventa e nove metros quadrados e cinquenta e sete centímetros quadrados) e um perímetro de 65,89 m. Para quem de dentro do lote 11 olha para a RUA SOCRATES MORAIS BASTOS inicia-se a descrição no vértice na coordenada X: 677.197,91 Y: 8.535.124,97, com uma distância de **8,00 m** de frente até o vértice de coordenada X: 677.205,83 Y: 8.535.123,81, confrontando com **RUA SOCRATES MORAIS BASTOS**, daí deflete à direita com uma distância de **24,87 m** do lado





**PREFEITURA MUNICIPAL DE BOM JESUS DA LAPA – BA**  
 Rua Mal. Floriano Peixoto, nº 208 – Centro -  
 Bom Jesus da Lapa – BA, CEP: 47.600-000.  
**CNPJ: 14.105.183/0001-14**  
 (77) 3481-3374



direito até o vértice de coordenada X: 677.202,69 Y: 8.535.099,13, confrontando com **Lote 12**, daí deflete à direita com uma distância de **8,00 m** ao fundo até o vértice de coordenada X: 677.194,75 Y: 8.535.100,14, confrontando com **Lote 40**, daí deflete à direita com uma distância de **25,02 m** do lado esquerdo até o vértice de coordenada X: 677.197,91 Y: 8.535.124,97, confrontando com **Lote 10**.

**Quadra: 02, Lote: 12, Área: 198,35 m².** O **Lote de terreno sob nº 12 da Quadra 02**, do **Loteamento denominado “Loteamento Nova Lapa”** no município de Bom Jesus da Lapa - BA, comarca de Bom Jesus da Lapa - BA, na quadra formada pelas , **RUA SOCRATES MORAIS BASTOS, RUA WILSON XAVIER DA SILVA, RUA MAGALY ALMEIDA CHAVES e RUA JOAO BATISTA DE SÁ TELES**, distante 88,02 m da esquina da RUA SOCRATES MORAIS BASTOS com a RUA JOAO BATISTA DE SÁ TELES (Lote 01), de formato irregular, abrangendo uma área de **198,35 m²** (cento e noventa e oito metros quadrados e trinta e cinco centímetros quadrados) e um perímetro de 65,59 m. Para quem de dentro do lote 12 olha para a RUA SOCRATES MORAIS BASTOS inicia-se a descrição no vértice na coordenada X: 677.205,83 Y: 8.535.123,81, com uma distância de **8,00 m** de frente até o vértice de coordenada X: 677.213,74 Y: 8.535.122,64, confrontando com **RUA SOCRATES MORAIS BASTOS**, daí deflete à direita com uma distância de **24,72 m** do lado direito até o vértice de coordenada X: 677.210,63 Y: 8.535.098,13, confrontando com **Lote 13**, daí deflete à direita com uma distância de **8,00 m** ao fundo até o vértice de coordenada X: 677.202,69 Y: 8.535.099,13, confrontando com **Lote 39**, daí deflete à direita com uma distância de **24,87 m** do lado esquerdo até o vértice de coordenada X: 677.205,83 Y: 8.535.123,81, confrontando com **Lote 11**.

**Quadra: 02, Lote: 13, Área: 197,12 m².** O **Lote de terreno sob nº 13 da Quadra 02**, do **Loteamento denominado “Loteamento Nova Lapa”** no município de Bom Jesus da Lapa - BA, comarca de Bom Jesus da Lapa - BA, na quadra formada pelas , **RUA SOCRATES MORAIS BASTOS, RUA WILSON XAVIER DA SILVA, RUA MAGALY ALMEIDA CHAVES e RUA JOAO BATISTA DE SÁ TELES**, distante 96,02 m da esquina da RUA SOCRATES MORAIS BASTOS com a RUA JOAO BATISTA DE SÁ TELES (Lote 01), de formato irregular, abrangendo uma área de **197,12 m²** (cento e noventa e sete metros quadrados e doze centímetros quadrados) e um perímetro de 65,28 m. Para quem de dentro do lote 13 olha para a RUA SOCRATES MORAIS BASTOS inicia-se a descrição no vértice na coordenada X: 677.213,74 Y: 8.535.122,64, com uma distância de **8,00 m** de frente até o vértice de coordenada X: 677.221,66 Y: 8.535.121,48, confrontando com **RUA SOCRATES MORAIS BASTOS**, daí deflete à direita com uma distância de **24,56 m** do lado direito até o vértice de coordenada X: 677.218,56 Y: 8.535.097,12, confrontando com **Lote 14**, daí deflete à direita com uma distância de **8,00 m** ao fundo até o vértice de coordenada X: 677.210,63 Y: 8.535.098,13, confrontando com **Lote 38**, daí deflete à direita com uma distância de **24,72 m** do lado esquerdo até o vértice de coordenada X: 677.213,74 Y: 8.535.122,64, confrontando com **Lote 12**.

**Quadra: 02, Lote: 14, Área: 195,90 m².** O **Lote de terreno sob nº 14 da Quadra 02**, do **Loteamento denominado “Loteamento Nova Lapa”** no município de Bom Jesus







PREFEITURA MUNICIPAL DE BOM JESUS DA LAPA – BA  
 Rua Mal. Floriano Peixoto, nº 208 – Centro -  
 Bom Jesus da Lapa – BA, CEP: 47.600-000.  
**CNPJ: 14.105.183/0001-14**  
 (77) 3481-3374



da Lapa - BA, comarca de Bom Jesus da Lapa - BA, na quadra formada pelas , **RUA SOCRATES MORAIS BASTOS, RUA WILSON XAVIER DA SILVA, RUA MAGALY ALMEIDA CHAVES e RUA JOAO BATISTA DE SÁ TELES**, distante 104,02 m da esquina da RUA SOCRATES MORAIS BASTOS com a RUA JOAO BATISTA DE SÁ TELES (Lote 01), de formato irregular, abrangendo uma área de **195,90 m<sup>2</sup>** (cento e noventa e cinco metros quadrados e noventa centímetros quadrados) e um perímetro de 64,97 m. Para quem de dentro do lote 14 olha para a RUA SOCRATES MORAIS BASTOS inicia-se a descrição no vértice na coordenada X: 677.221,66 Y: 8.535.121,48, com uma distância de **8,00 m** de frente até o vértice de coordenada X: 677.229,58 Y: 8.535.120,32, confrontando com **RUA SOCRATES MORAIS BASTOS**, daí deflete à direita com uma distância de **24,41 m** do lado direito até o vértice de coordenada X: 677.226,50 Y: 8.535.096,11, confrontando com **Lote 15**, daí deflete à direita com uma distância de **8,00 m** ao fundo até o vértice de coordenada X: 677.218,56 Y: 8.535.097,12, confrontando com **Lote 37**, daí deflete à direita com uma distância de **24,56 m** do lado esquerdo até o vértice de coordenada X: 677.221,66 Y: 8.535.121,48, confrontando com **Lote 13**. **Quadra: 02, Lote: 15, Área: 194,67 m<sup>2</sup>**. O **Lote de terreno sob nº 15 da Quadra 02, do Loteamento denominado "Loteamento Nova Lapa"** no município de Bom Jesus da Lapa - BA, comarca de Bom Jesus da Lapa - BA, na quadra formada pelas , **RUA SOCRATES MORAIS BASTOS, RUA WILSON XAVIER DA SILVA, RUA MAGALY ALMEIDA CHAVES e RUA JOAO BATISTA DE SÁ TELES**, distante 112,02 m da esquina da RUA SOCRATES MORAIS BASTOS com a RUA JOAO BATISTA DE SÁ TELES (Lote 01), de formato irregular, abrangendo uma área de **194,67 m<sup>2</sup>** (cento e noventa e quatro metros quadrados e sessenta e sete centímetros quadrados) e um perímetro de 64,67 m. Para quem de dentro do lote 15 olha para a RUA SOCRATES MORAIS BASTOS inicia-se a descrição no vértice na coordenada X: 677.229,58 Y: 8.535.120,32, com uma distância de **8,00 m** de frente até o vértice de coordenada X: 677.237,49 Y: 8.535.119,16, confrontando com **RUA SOCRATES MORAIS BASTOS**, daí deflete à direita com uma distância de **24,26 m** do lado direito até o vértice de coordenada X: 677.234,43 Y: 8.535.095,10, confrontando com **Lote 16**, daí deflete à direita com uma distância de **8,00 m** ao fundo até o vértice de coordenada X: 677.226,50 Y: 8.535.096,11, confrontando com **Lote 36**, daí deflete à direita com uma distância de **24,41 m** do lado esquerdo até o vértice de coordenada X: 677.229,58 Y: 8.535.120,32, confrontando com **Lote 14**.

**Quadra: 02, Lote: 16, Área: 193,45 m<sup>2</sup>**. O **Lote de terreno sob nº 16 da Quadra 02, do Loteamento denominado "Loteamento Nova Lapa"** no município de Bom Jesus da Lapa - BA, comarca de Bom Jesus da Lapa - BA, na quadra formada pelas , **RUA SOCRATES MORAIS BASTOS, RUA WILSON XAVIER DA SILVA, RUA MAGALY ALMEIDA CHAVES e RUA JOAO BATISTA DE SÁ TELES**, distante 120,02 m da esquina da RUA SOCRATES MORAIS BASTOS com a RUA JOAO BATISTA DE SÁ TELES (Lote 01), de formato irregular, abrangendo uma área de **193,45 m<sup>2</sup>** (cento e noventa e três metros quadrados e quarenta e cinco centímetros quadrados) e um perímetro de 64,36 m. Para quem de dentro do lote 16 olha para a RUA SOCRATES MORAIS BASTOS inicia-se a descrição no vértice na coordenada X: 677.237,49 Y: 8.535.119,16, com uma distância de **8,00 m** de frente até o vértice de





**PREFEITURA MUNICIPAL DE BOM JESUS DA LAPA – BA**

Rua Mal. Floriano Peixoto, nº 208 – Centro -  
Bom Jesus da Lapa – BA, CEP: 47.600-000.

**CNPJ: 14.105.183/0001-14**

(77) 3481-3374



coordenada X: 677.245,41 Y: 8.535.118,00, confrontando com **RUA SOCRATES MORAIS BASTOS**, daí deflete à direita com uma distância de **24,10 m** do lado direito até o vértice de coordenada X: 677.242,37 Y: 8.535.094,09, confrontando com **Lote 17**, daí deflete à direita com uma distância de **8,00 m** ao fundo até o vértice de coordenada X: 677.234,43 Y: 8.535.095,10, confrontando com **Lote 35**, daí deflete à direita com uma distância de **24,26 m** do lado esquerdo até o vértice de coordenada X: 677.237,49 Y: 8.535.119,16, confrontando com **Lote 15**.

**Quadra: 02, Lote: 17, Área: 192,22 m<sup>2</sup>.** O Lote de terreno sob nº 17 da Quadra 02, do Loteamento denominado “Loteamento Nova Lapa” no município de Bom Jesus da Lapa - BA, comarca de Bom Jesus da Lapa - BA, na quadra formada pelas , **RUA SOCRATES MORAIS BASTOS, RUA WILSON XAVIER DA SILVA, RUA MAGALY ALMEIDA CHAVES e RUA JOAO BATISTA DE SÁ TELES**, distante 128,02 m da esquina da RUA SOCRATES MORAIS BASTOS com a RUA JOAO BATISTA DE SÁ TELES (Lote 01), de formato irregular, abrangendo uma área de **192,22 m<sup>2</sup>** (cento e noventa e dois metros quadrados e vinte e dois centímetros quadrados) e um perímetro de 64,05 m. Para quem de dentro do lote 17 olha para a RUA SOCRATES MORAIS BASTOS inicia-se a descrição no vértice na coordenada X: 677.245,41 Y: 8.535.118,00, com uma distância de **8,00 m** de frente até o vértice de coordenada X: 677.253,33 Y: 8.535.116,84, confrontando com **RUA SOCRATES MORAIS BASTOS**, daí deflete à direita com uma distância de **23,95 m** do lado direito até o vértice de coordenada X: 677.250,31 Y: 8.535.093,08, confrontando com **Lote 18**, daí deflete à direita com uma distância de **8,00 m** ao fundo até o vértice de coordenada X: 677.242,37 Y: 8.535.094,09, confrontando com **Lote 34**, daí deflete à direita com uma distância de **24,10 m** do lado esquerdo até o vértice de coordenada X: 677.245,41 Y: 8.535.118,00, confrontando com **Lote 16**.

**Quadra: 02, Lote: 18, Área: 191,00 m<sup>2</sup>.** O Lote de terreno sob nº 18 da Quadra 02, do Loteamento denominado “Loteamento Nova Lapa” no município de Bom Jesus da Lapa - BA, comarca de Bom Jesus da Lapa - BA, na quadra formada pelas , **RUA SOCRATES MORAIS BASTOS, RUA WILSON XAVIER DA SILVA, RUA MAGALY ALMEIDA CHAVES e RUA JOAO BATISTA DE SÁ TELES**, distante 136,02 m da esquina da RUA SOCRATES MORAIS BASTOS com a RUA JOAO BATISTA DE SÁ TELES (Lote 01), de formato irregular, abrangendo uma área de **191,00 m<sup>2</sup>** (cento e noventa e um metros quadrados) e um perímetro de 63,75 m. Para quem de dentro do lote 18 olha para a RUA SOCRATES MORAIS BASTOS inicia-se a descrição no vértice na coordenada X: 677.253,33 Y: 8.535.116,84, com uma distância de **8,00 m** de frente até o vértice de coordenada X: 677.261,24 Y: 8.535.115,68, confrontando com **RUA SOCRATES MORAIS BASTOS**, daí deflete à direita com uma distância de **23,80 m** do lado direito até o vértice de coordenada X: 677.258,24 Y: 8.535.092,07, confrontando com **Lote 19**, daí deflete à direita com uma distância de **8,00 m** ao fundo até o vértice de coordenada X: 677.250,31 Y: 8.535.093,08, confrontando com **Lote 33**, daí deflete à direita com uma distância de **23,95 m** do lado esquerdo até o vértice de coordenada X: 677.253,33 Y: 8.535.116,84, confrontando com **Lote 17**.





PREFEITURA MUNICIPAL DE BOM JESUS DA LAPA – BA  
 Rua Mal. Floriano Peixoto, nº 208 – Centro -  
 Bom Jesus da Lapa – BA, CEP: 47.600-000.  
 CNPJ: 14.105.183/0001-14  
 (77) 3481-3374



**Quadra: 02, Lote: 19, Área: 189,78 m<sup>2</sup>.** O Lote de terreno sob nº 19 da Quadra 02, do Loteamento denominado “Loteamento Nova Lapa” no município de Bom Jesus da Lapa - BA, comarca de Bom Jesus da Lapa - BA, na quadra formada pelas , **RUA SOCRATES MORAIS BASTOS, RUA WILSON XAVIER DA SILVA, RUA MAGALY ALMEIDA CHAVES e RUA JOAO BATISTA DE SÁ TELES**, distante 144,03 m da esquina da RUA SOCRATES MORAIS BASTOS com a RUA JOAO BATISTA DE SÁ TELES (Lote 01), de formato irregular, abrangendo uma área de **189,78 m<sup>2</sup>** (cento e oitenta e nove metros quadrados e setenta e oito centímetros quadrados) e um perímetro de 63,45 m. Para quem de dentro do lote 19 olha para a RUA SOCRATES MORAIS BASTOS inicia-se a descrição no vértice na coordenada X: 677.261,24 Y: 8.535.115,68, com uma distância de **8,00 m** de frente até o vértice de coordenada X: 677.269,16 Y: 8.535.114,52, confrontando com **RUA SOCRATES MORAIS BASTOS**, daí deflete à direita com uma distância de **23,65 m** do lado direito até o vértice de coordenada X: 677.266,18 Y: 8.535.091,06, confrontando com **Lote 20**, daí deflete à direita com uma distância de **8,00 m** ao fundo até o vértice de coordenada X: 677.258,24 Y: 8.535.092,07, confrontando com **Lote 32**, daí deflete à direita com uma distância de **23,80 m** do lado esquerdo até o vértice de coordenada X: 677.261,24 Y: 8.535.115,68, confrontando com **Lote 18**.

**Quadra: 02, Lote: 20, Área: 188,55 m<sup>2</sup>.** O Lote de terreno sob nº 20 da Quadra 02, do Loteamento denominado “Loteamento Nova Lapa” no município de Bom Jesus da Lapa - BA, comarca de Bom Jesus da Lapa - BA, na quadra formada pelas , **RUA SOCRATES MORAIS BASTOS, RUA WILSON XAVIER DA SILVA, RUA MAGALY ALMEIDA CHAVES e RUA JOAO BATISTA DE SÁ TELES**, distante 152,03 m da esquina da RUA SOCRATES MORAIS BASTOS com a RUA JOAO BATISTA DE SÁ TELES (Lote 01), de formato irregular, abrangendo uma área de **188,55 m<sup>2</sup>** (cento e oitenta e oito metros quadrados e cinquenta e cinco centímetros quadrados) e um perímetro de 63,14 m. Para quem de dentro do lote 20 olha para a RUA SOCRATES MORAIS BASTOS inicia-se a descrição no vértice na coordenada X: 677.269,16 Y: 8.535.114,52, com uma distância de **8,00 m** de frente até o vértice de coordenada X: 677.277,08 Y: 8.535.113,36, confrontando com **RUA SOCRATES MORAIS BASTOS**, daí deflete à direita com uma distância de **23,49 m** do lado direito até o vértice de coordenada X: 677.274,11 Y: 8.535.090,05, confrontando com **Lote 21**, daí deflete à direita com uma distância de **8,00 m** ao fundo até o vértice de coordenada X: 677.266,18 Y: 8.535.091,06, confrontando com **Lote 31**, daí deflete à direita com uma distância de **23,65 m** do lado esquerdo até o vértice de coordenada X: 677.269,16 Y: 8.535.114,52, confrontando com **Lote 19**.

**Quadra: 02, Lote: 21, Área: 187,33 m<sup>2</sup>.** O Lote de terreno sob nº 21 da Quadra 02, do Loteamento denominado “Loteamento Nova Lapa” no município de Bom Jesus da Lapa - BA, comarca de Bom Jesus da Lapa - BA, na quadra formada pelas , **RUA SOCRATES MORAIS BASTOS, RUA WILSON XAVIER DA SILVA, RUA MAGALY ALMEIDA CHAVES e RUA JOAO BATISTA DE SÁ TELES**, distante 160,03 m da esquina da RUA SOCRATES MORAIS BASTOS com a RUA JOAO BATISTA DE SÁ TELES (Lote 01), de formato irregular, abrangendo uma área de **187,33 m<sup>2</sup>** (cento e oitenta e sete metros quadrados e trinta e três centímetros quadrados) e um perímetro de





**PREFEITURA MUNICIPAL DE BOM JESUS DA LAPA – BA**

Rua Mal. Floriano Peixoto, nº 208 – Centro -  
Bom Jesus da Lapa – BA, CEP: 47.600-000.

**CNPJ: 14.105.183/0001-14**

(77) 3481-3374



62,83 m. Para quem de dentro do lote 21 olha para a RUA SOCRATES MORAIS BASTOS inicia-se a descrição no vértice na coordenada X: 677.277,08 Y: 8.535.113,36, com uma distância de **8,00 m** de frente até o vértice de coordenada X: 677.284,99 Y: 8.535.112,20, confrontando com **RUA SOCRATES MORAIS BASTOS**, daí deflete à direita com uma distância de **23,34 m** do lado direito até o vértice de coordenada X: 677.282,05 Y: 8.535.089,04, confrontando com **Lote 22**, daí deflete à direita com uma distância de **8,00 m** ao fundo até o vértice de coordenada X: 677.274,11 Y: 8.535.090,05, confrontando com **Lote 30**, daí deflete à direita com uma distância de **23,49 m** do lado esquerdo até o vértice de coordenada X: 677.277,08 Y: 8.535.113,36, confrontando com **Lote 20**.

**Quadra: 02, Lote: 22, Área: 186,10 m<sup>2</sup>.** O Lote de terreno sob nº 22 da Quadra 02, do Loteamento denominado “Loteamento Nova Lapa” no município de Bom Jesus da Lapa - BA, comarca de Bom Jesus da Lapa - BA, na quadra formada pelas , **RUA SOCRATES MORAIS BASTOS, RUA WILSON XAVIER DA SILVA, RUA MAGALY ALMEIDA CHAVES e RUA JOAO BATISTA DE SÁ TELES**, distante 168,03 m da esquina da RUA SOCRATES MORAIS BASTOS com a RUA JOAO BATISTA DE SÁ TELES (Lote 01), de formato irregular, abrangendo uma área de **186,10 m<sup>2</sup>** (cento e oitenta e seis metros quadrados e dez centímetros quadrados) e um perímetro de 62,53 m. Para quem de dentro do lote 22 olha para a RUA SOCRATES MORAIS BASTOS inicia-se a descrição no vértice na coordenada X: 677.284,99 Y: 8.535.112,20, com uma distância de **8,00 m** de frente até o vértice de coordenada X: 677.292,91 Y: 8.535.111,04, confrontando com **RUA SOCRATES MORAIS BASTOS**, daí deflete à direita com uma distância de **8,19 m** do lado direito até o vértice de coordenada X: 677.291,88 Y: 8.535.102,92, confrontando com **Lote 23**, daí deflete à direita com uma distância de **8,00 m** do lado direito até o vértice de coordenada X: 677.290,87 Y: 8.535.094,98, confrontando com **Lote 24**, daí deflete à esquerda com uma distância de **7,00 m** do lado direito até o vértice de coordenada X: 677.289,99 Y: 8.535.088,04, confrontando com **Lote 25**, daí deflete à direita com uma distância de **8,00 m** ao fundo até o vértice de coordenada X: 677.282,05 Y: 8.535.089,04, confrontando com **Lote 29**, daí deflete à direita com uma distância de **23,34 m** do lado esquerdo até o vértice de coordenada X: 677.284,99 Y: 8.535.112,20, confrontando com **Lote 21**.

**Quadra: 02, Lote: 23, Área: 190,96 m<sup>2</sup>.** O Lote de terreno sob nº 23 da Quadra 02, do Loteamento denominado “Loteamento Nova Lapa” no município de Bom Jesus da Lapa - BA, comarca de Bom Jesus da Lapa - BA, na quadra formada pelas , **RUA SOCRATES MORAIS BASTOS, RUA WILSON XAVIER DA SILVA, RUA MAGALY ALMEIDA CHAVES e RUA JOAO BATISTA DE SÁ TELES**, localizado na esquina da RUA WILSON XAVIER DA SILVA com a RUA SOCRATES MORAIS BASTOS, de formato irregular, abrangendo uma área de **190,96 m<sup>2</sup>** (cento e noventa metros quadrados e noventa e seis centímetros quadrados) e um perímetro de 63,92 m. Para quem de dentro do lote 23 olha para a RUA WILSON XAVIER DA SILVA inicia-se a descrição no vértice na coordenada X: 677.316,66 Y: 8.535.107,55, com uma distância de **7,73 m** de frente até o vértice de coordenada X: 677.315,69 Y: 8.535.099,89, confrontando com **RUA WILSON XAVIER DA SILVA**, daí deflete à





**PREFEITURA MUNICIPAL DE BOM JESUS DA LAPA – BA**  
Rua Mal. Floriano Peixoto, nº 208 – Centro -  
Bom Jesus da Lapa – BA, CEP: 47.600-000.  
**CNPJ: 14.105.183/0001-14**  
(77) 3481-3374



direita com uma distância de **24,00 m** do lado direito até o vértice de coordenada X: 677.291,88 Y: 8.535.102,92, confrontando com **Lote 24**, daí deflete à direita com uma distância de **8,19 m** ao fundo até o vértice de coordenada X: 677.292,91 Y: 8.535.111,04, confrontando com **Lote 22**, daí deflete à direita com uma distância de **24,00 m** do lado esquerdo até o vértice de coordenada X: 677.316,66 Y: 8.535.107,55, confrontando com **RUA SOCRATES MORAIS BASTOS**.

**Quadra: 02, Lote: 24, Área: 192,00 m<sup>2</sup>.** O Lote de terreno sob nº 24 da Quadra 02, do **Loteamento denominado “Loteamento Nova Lapa”** no município de Bom Jesus da Lapa - BA, comarca de Bom Jesus da Lapa - BA, na quadra formada pelas , **RUA SOCRATES MORAIS BASTOS, RUA WILSON XAVIER DA SILVA, RUA MAGALY ALMEIDA CHAVES e RUA JOAO BATISTA DE SÁ TELES**, distante 7,73 m da esquina da RUA WILSON XAVIER DA SILVA com a RUA SOCRATES MORAIS BASTOS (Lote 23), de formato regular, abrangendo uma área de **192,00 m<sup>2</sup>** (cento e noventa e dois metros quadrados) e um perímetro de 64,00 m. Para quem de dentro do lote 24 olha para a RUA WILSON XAVIER DA SILVA inicia-se a descrição no vértice na coordenada X: 677.315,69 Y: 8.535.099,89, com uma distância de **8,00 m** de frente até o vértice de coordenada X: 677.314,68 Y: 8.535.091,95, confrontando com **RUA WILSON XAVIER DA SILVA**, daí deflete à direita com uma distância de **24,00 m** do lado direito até o vértice de coordenada X: 677.290,87 Y: 8.535.094,98, confrontando com **Lote 25**, daí deflete à direita com uma distância de **8,00 m** ao fundo até o vértice de coordenada X: 677.291,88 Y: 8.535.102,92, confrontando com **Lote 22**, daí deflete à direita com uma distância de **24,00 m** do lado esquerdo até o vértice de coordenada X: 677.315,69 Y: 8.535.099,89, confrontando com **Lote 23**.

**Quadra: 02, Lote: 25, Área: 192,00 m<sup>2</sup>.** O Lote de terreno sob nº 25 da Quadra 02, do **Loteamento denominado “Loteamento Nova Lapa”** no município de Bom Jesus da Lapa - BA, comarca de Bom Jesus da Lapa - BA, na quadra formada pelas , **RUA SOCRATES MORAIS BASTOS, RUA WILSON XAVIER DA SILVA, RUA MAGALY ALMEIDA CHAVES e RUA JOAO BATISTA DE SÁ TELES**, distante 15,73 m da esquina da RUA WILSON XAVIER DA SILVA com a RUA SOCRATES MORAIS BASTOS (Lote 23), de formato irregular, abrangendo uma área de **192,00 m<sup>2</sup>** (cento e noventa e dois metros quadrados) e um perímetro de 64,00 m. Para quem de dentro do lote 25 olha para a RUA WILSON XAVIER DA SILVA inicia-se a descrição no vértice na coordenada X: 677.314,68 Y: 8.535.091,95, com uma distância de **8,00 m** de frente até o vértice de coordenada X: 677.313,67 Y: 8.535.084,02, confrontando com **RUA WILSON XAVIER DA SILVA**, daí deflete à direita com uma distância de **24,00 m** do lado direito até o vértice de coordenada X: 677.289,86 Y: 8.535.087,04, confrontando com **Lote 26**, daí deflete à direita com uma distância de **1,00 m** ao fundo até o vértice de coordenada X: 677.289,99 Y: 8.535.088,04, confrontando com **Lote 29**, daí deflete à esquerda com uma distância de **7,00 m** ao fundo até o vértice de coordenada X: 677.290,87 Y: 8.535.094,98, confrontando com **Lote 22**, daí deflete à direita com uma distância de **24,00 m** do lado esquerdo até o vértice de coordenada X: 677.314,68 Y: 8.535.091,95, confrontando com **Lote 24**.





PREFEITURA MUNICIPAL DE BOM JESUS DA LAPA – BA  
Rua Mal. Floriano Peixoto, nº 208 – Centro -  
Bom Jesus da Lapa – BA, CEP: 47.600-000.  
CNPJ: 14.105.183/0001-14  
(77) 3481-3374



**Quadra: 02, Lote: 26, Área: 192,00 m<sup>2</sup>.** O Lote de terreno sob nº 26 da Quadra 02, do Loteamento denominado “Loteamento Nova Lapa” no município de Bom Jesus da Lapa - BA, comarca de Bom Jesus da Lapa - BA, na quadra formada pelas , **RUA SOCRATES MORAIS BASTOS, RUA WILSON XAVIER DA SILVA, RUA MAGALY ALMEIDA CHAVES e RUA JOAO BATISTA DE SÁ TELES**, distante 23,73 m da esquina da RUA WILSON XAVIER DA SILVA com a RUA SOCRATES MORAIS BASTOS (Lote 23), de formato regular, abrangendo uma área de **192,00 m<sup>2</sup>** (cento e noventa e dois metros quadrados) e um perímetro de 64,00 m. Para quem de dentro do lote 26 olha para a RUA WILSON XAVIER DA SILVA inicia-se a descrição no vértice na coordenada X: 677.313,67 Y: 8.535.084,02, com uma distância de **8,00 m** de frente até o vértice de coordenada X: 677.312,66 Y: 8.535.076,08, confrontando com **RUA WILSON XAVIER DA SILVA**, daí deflete à direita com uma distância de **24,00 m** do lado direito até o vértice de coordenada X: 677.288,85 Y: 8.535.079,11, confrontando com **Lote 27**, daí deflete à direita com uma distância de **8,00 m** ao fundo até o vértice de coordenada X: 677.289,86 Y: 8.535.087,04, confrontando com **Lote 29**, daí deflete à direita com uma distância de **24,00 m** do lado esquerdo até o vértice de coordenada X: 677.313,67 Y: 8.535.084,02, confrontando com **Lote 25**.

**Quadra: 02, Lote: 27, Área: 192,00 m<sup>2</sup>.** O Lote de terreno sob nº 27 da Quadra 02, do Loteamento denominado “Loteamento Nova Lapa” no município de Bom Jesus da Lapa - BA, comarca de Bom Jesus da Lapa - BA, na quadra formada pelas , **RUA SOCRATES MORAIS BASTOS, RUA WILSON XAVIER DA SILVA, RUA MAGALY ALMEIDA CHAVES e RUA JOAO BATISTA DE SÁ TELES**, distante 31,73 m da esquina da RUA WILSON XAVIER DA SILVA com a RUA SOCRATES MORAIS BASTOS (Lote 23), de formato regular, abrangendo uma área de **192,00 m<sup>2</sup>** (cento e noventa e dois metros quadrados) e um perímetro de 64,00 m. Para quem de dentro do lote 27 olha para a RUA WILSON XAVIER DA SILVA inicia-se a descrição no vértice na coordenada X: 677.312,66 Y: 8.535.076,08, com uma distância de **8,00 m** de frente até o vértice de coordenada X: 677.311,65 Y: 8.535.068,14, confrontando com **RUA WILSON XAVIER DA SILVA**, daí deflete à direita com uma distância de **24,00 m** do lado direito até o vértice de coordenada X: 677.287,84 Y: 8.535.071,17, confrontando com **Lote 28**, daí deflete à direita com uma distância de **8,00 m** ao fundo até o vértice de coordenada X: 677.288,85 Y: 8.535.079,11, confrontando com **Lote 29**, daí deflete à direita com uma distância de **24,00 m** do lado esquerdo até o vértice de coordenada X: 677.312,66 Y: 8.535.076,08, confrontando com **Lote 26**.

**Quadra: 02, Lote: 28, Área: 192,00 m<sup>2</sup>.** O Lote de terreno sob nº 28 da Quadra 02, do Loteamento denominado “Loteamento Nova Lapa” no município de Bom Jesus da Lapa - BA, comarca de Bom Jesus da Lapa - BA, na quadra formada pelas , **RUA SOCRATES MORAIS BASTOS, RUA WILSON XAVIER DA SILVA, RUA MAGALY ALMEIDA CHAVES e RUA JOAO BATISTA DE SÁ TELES**, localizado na esquina da RUA WILSON XAVIER DA SILVA com a RUA MAGALY ALMEIDA CHAVES, de formato regular, abrangendo uma área de **192,00 m<sup>2</sup>** (cento e noventa e dois metros





**PREFEITURA MUNICIPAL DE BOM JESUS DA LAPA – BA**  
 Rua Mal. Floriano Peixoto, nº 208 – Centro -  
 Bom Jesus da Lapa – BA, CEP: 47.600-000.  
**CNPJ: 14.105.183/0001-14**  
 (77) 3481-3374



quadrados) e um perímetro de 64,00 m. Para quem de dentro do lote 28 olha para a RUA WILSON XAVIER DA SILVA inicia-se a descrição no vértice na coordenada X: 677.311,65 Y: 8.535.068,14, com uma distância de **8,00 m** de frente até o vértice de coordenada X: 677.310,64 Y: 8.535.060,21, confrontando com **RUA WILSON XAVIER DA SILVA**, daí deflete à direita com uma distância de **24,00 m** do lado direito até o vértice de coordenada X: 677.286,83 Y: 8.535.063,24, confrontando com **RUA MAGALY ALMEIDA CHAVES**, daí deflete à direita com uma distância de **8,00 m** ao fundo até o vértice de coordenada X: 677.287,84 Y: 8.535.071,17, confrontando com **Lote 29**, daí deflete à direita com uma distância de **24,00 m** do lado esquerdo até o vértice de coordenada X: 677.311,65 Y: 8.535.068,14, confrontando com **Lote 27**.

**Quadra: 02, Lote: 29, Área: 200,00 m<sup>2</sup>.** O Lote de terreno sob nº 29 da Quadra 02, do **Loteamento denominado “Loteamento Nova Lapa”** no município de Bom Jesus da Lapa - BA, comarca de Bom Jesus da Lapa - BA, na quadra formada pelas, **RUA SOCRATES MORAIS BASTOS, RUA WILSON XAVIER DA SILVA, RUA MAGALY ALMEIDA CHAVES e RUA JOAO BATISTA DE SÁ TELES**, distante 24,00 m da esquina da RUA WILSON XAVIER DA SILVA com a RUA MAGALY ALMEIDA CHAVES (Lote 28), de formato irregular, abrangendo uma área de **200,00 m<sup>2</sup>** (duzentos metros quadrados) e um perímetro de 66,00 m. Para quem de dentro do lote 29 olha para a RUA MAGALY ALMEIDA CHAVES inicia-se a descrição no vértice na coordenada X: 677.286,83 Y: 8.535.063,24, com uma distância de **8,00 m** de frente até o vértice de coordenada X: 677.278,90 Y: 8.535.064,24, confrontando com **RUA MAGALY ALMEIDA CHAVES**, daí deflete à direita com uma distância de **25,00 m** do lado direito até o vértice de coordenada X: 677.282,05 Y: 8.535.089,04, confrontando com **Lote 30**, daí deflete à direita com uma distância de **8,00 m** ao fundo até o vértice de coordenada X: 677.289,99 Y: 8.535.088,04, confrontando com **Lote 22**, daí deflete à direita com uma distância de **1,00 m** do lado esquerdo até o vértice de coordenada X: 677.289,86 Y: 8.535.087,04, confrontando com **Lote 25**, daí deflete à esquerda com uma distância de **8,00 m** do lado esquerdo até o vértice de coordenada X: 677.288,85 Y: 8.535.079,11, confrontando com **Lote 26**, daí deflete a mesma direção com uma distância de **8,00 m** do lado esquerdo até o vértice de coordenada X: 677.287,84 Y: 8.535.071,17, confrontando com **Lote 27**, daí deflete à esquerda com uma distância de **8,00 m** do lado esquerdo até o vértice de coordenada X: 677.286,83 Y: 8.535.063,24, confrontando com **Lote 28**.

**Quadra: 02, Lote: 30, Área: 200,00 m<sup>2</sup>.** O Lote de terreno sob nº 30 da Quadra 02, do **Loteamento denominado “Loteamento Nova Lapa”** no município de Bom Jesus da Lapa - BA, comarca de Bom Jesus da Lapa - BA, na quadra formada pelas, **RUA SOCRATES MORAIS BASTOS, RUA WILSON XAVIER DA SILVA, RUA MAGALY ALMEIDA CHAVES e RUA JOAO BATISTA DE SÁ TELES**, distante 32,00 m da esquina da RUA WILSON XAVIER DA SILVA com a RUA MAGALY ALMEIDA CHAVES (Lote 28), de formato regular, abrangendo uma área de **200,00 m<sup>2</sup>** (duzentos metros quadrados) e um perímetro de 66,00 m. Para quem de dentro do lote 30 olha para a RUA MAGALY ALMEIDA CHAVES inicia-se a descrição no vértice na





**PREFEITURA MUNICIPAL DE BOM JESUS DA LAPA – BA**

Rua Mal. Floriano Peixoto, nº 208 – Centro -  
Bom Jesus da Lapa – BA, CEP: 47.600-000.

**CNPJ: 14.105.183/0001-14**

(77) 3481-3374



coordenada X: 677.278,90 Y: 8.535.064,24, com uma distância de **8,00 m** de frente até o vértice de coordenada X: 677.270,96 Y: 8.535.065,25, confrontando com **RUA MAGALY ALMEIDA CHAVES**, daí deflete à direita com uma distância de **25,00 m** do lado direito até o vértice de coordenada X: 677.274,11 Y: 8.535.090,05, confrontando com **Lote 31**, daí deflete à direita com uma distância de **8,00 m** ao fundo até o vértice de coordenada X: 677.282,05 Y: 8.535.089,04, confrontando com **Lote 21**, daí deflete à direita com uma distância de **25,00 m** do lado esquerdo até o vértice de coordenada X: 677.278,90 Y: 8.535.064,24, confrontando com **Lote 29**.

**Quadra: 02, Lote: 31, Área: 200,00 m<sup>2</sup>.** O **Lote de terreno sob nº 31 da Quadra 02**, do **Loteamento denominado “Loteamento Nova Lapa”** no município de Bom Jesus da Lapa - BA, comarca de Bom Jesus da Lapa - BA, na quadra formada pelas **RUA SOCRATES MORAIS BASTOS, RUA WILSON XAVIER DA SILVA, RUA MAGALY ALMEIDA CHAVES e RUA JOAO BATISTA DE SÁ TELES**, distante 40,00 m da esquina da RUA WILSON XAVIER DA SILVA com a RUA MAGALY ALMEIDA CHAVES (Lote 28), de formato regular, abrangendo uma área de **200,00 m<sup>2</sup>** (duzentos metros quadrados) e um perímetro de 66,00 m. Para quem de dentro do lote 31 olha para a RUA MAGALY ALMEIDA CHAVES inicia-se a descrição no vértice na coordenada X: 677.270,96 Y: 8.535.065,25, com uma distância de **8,00 m** de frente até o vértice de coordenada X: 677.263,03 Y: 8.535.066,26, confrontando com **RUA MAGALY ALMEIDA CHAVES**, daí deflete à direita com uma distância de **25,00 m** do lado direito até o vértice de coordenada X: 677.266,18 Y: 8.535.091,06, confrontando com **Lote 32**, daí deflete à direita com uma distância de **8,00 m** ao fundo até o vértice de coordenada X: 677.274,11 Y: 8.535.090,05, confrontando com **Lote 20**, daí deflete à direita com uma distância de **25,00 m** do lado esquerdo até o vértice de coordenada X: 677.270,96 Y: 8.535.065,25, confrontando com **Lote 30**.

**Quadra: 02, Lote: 32, Área: 200,00 m<sup>2</sup>.** O **Lote de terreno sob nº 32 da Quadra 02**, do **Loteamento denominado “Loteamento Nova Lapa”** no município de Bom Jesus da Lapa - BA, comarca de Bom Jesus da Lapa - BA, na quadra formada pelas **RUA SOCRATES MORAIS BASTOS, RUA WILSON XAVIER DA SILVA, RUA MAGALY ALMEIDA CHAVES e RUA JOAO BATISTA DE SÁ TELES**, distante 48,00 m da esquina da RUA WILSON XAVIER DA SILVA com a RUA MAGALY ALMEIDA CHAVES (Lote 28), de formato regular, abrangendo uma área de **200,00 m<sup>2</sup>** (duzentos metros quadrados) e um perímetro de 66,00 m. Para quem de dentro do lote 32 olha para a RUA MAGALY ALMEIDA CHAVES inicia-se a descrição no vértice na coordenada X: 677.263,03 Y: 8.535.066,26, com uma distância de **8,00 m** de frente até o vértice de coordenada X: 677.255,09 Y: 8.535.067,27, confrontando com **RUA MAGALY ALMEIDA CHAVES**, daí deflete à direita com uma distância de **25,00 m** do lado direito até o vértice de coordenada X: 677.258,24 Y: 8.535.092,07, confrontando com **Lote 33**, daí deflete à direita com uma distância de **8,00 m** ao fundo até o vértice de coordenada X: 677.266,18 Y: 8.535.091,06, confrontando com **Lote 19**, daí deflete à direita com uma distância de **25,00 m** do lado







**PREFEITURA MUNICIPAL DE BOM JESUS DA LAPA – BA**  
 Rua Mal. Floriano Peixoto, nº 208 – Centro -  
 Bom Jesus da Lapa – BA, CEP: 47.600-000.  
**CNPJ: 14.105.183/0001-14**  
 (77) 3481-3374



esquerdo até o vértice de coordenada X: 677.263,03 Y: 8.535.066,26, confrontando com **Lote 31**.

**Quadra: 02, Lote: 33, Área: 200,00 m<sup>2</sup>.** O **Lote de terreno sob nº 33 da Quadra 02**, do **Loteamento denominado “Loteamento Nova Lapa”** no município de Bom Jesus da Lapa - BA, comarca de Bom Jesus da Lapa - BA, na quadra formada pelas , **RUA SOCRATES MORAIS BASTOS, RUA WILSON XAVIER DA SILVA, RUA MAGALY ALMEIDA CHAVES e RUA JOAO BATISTA DE SÁ TELES**, distante 56,00 m da esquina da RUA WILSON XAVIER DA SILVA com a RUA MAGALY ALMEIDA CHAVES (Lote 28), de formato regular, abrangendo uma área de **200,00 m<sup>2</sup>** (duzentos metros quadrados) e um perímetro de 66,00 m. Para quem de dentro do lote 33 olha para a RUA MAGALY ALMEIDA CHAVES inicia-se a descrição no vértice na coordenada X: 677.255,09 Y: 8.535.067,27, com uma distância de **8,00 m** de frente até o vértice de coordenada X: 677.247,15 Y: 8.535.068,28, confrontando com **RUA MAGALY ALMEIDA CHAVES**, daí deflete à direita com uma distância de **25,00 m** do lado direito até o vértice de coordenada X: 677.250,31 Y: 8.535.093,08, confrontando com **Lote 34**, daí deflete à direita com uma distância de **8,00 m** ao fundo até o vértice de coordenada X: 677.258,24 Y: 8.535.092,07, confrontando com **Lote 18**, daí deflete à direita com uma distância de **25,00 m** do lado esquerdo até o vértice de coordenada X: 677.255,09 Y: 8.535.067,27, confrontando com **Lote 32**.

**Quadra: 02, Lote: 34, Área: 200,00 m<sup>2</sup>.** O **Lote de terreno sob nº 34 da Quadra 02**, do **Loteamento denominado “Loteamento Nova Lapa”** no município de Bom Jesus da Lapa - BA, comarca de Bom Jesus da Lapa - BA, na quadra formada pelas , **RUA SOCRATES MORAIS BASTOS, RUA WILSON XAVIER DA SILVA, RUA MAGALY ALMEIDA CHAVES e RUA JOAO BATISTA DE SÁ TELES**, distante 64,00 m da esquina da RUA WILSON XAVIER DA SILVA com a RUA MAGALY ALMEIDA CHAVES (Lote 28), de formato regular, abrangendo uma área de **200,00 m<sup>2</sup>** (duzentos metros quadrados) e um perímetro de 66,00 m. Para quem de dentro do lote 34 olha para a RUA MAGALY ALMEIDA CHAVES inicia-se a descrição no vértice na coordenada X: 677.247,15 Y: 8.535.068,28, com uma distância de **8,00 m** de frente até o vértice de coordenada X: 677.239,22 Y: 8.535.069,29, confrontando com **RUA MAGALY ALMEIDA CHAVES**, daí deflete à direita com uma distância de **25,00 m** do lado direito até o vértice de coordenada X: 677.242,37 Y: 8.535.094,09, confrontando com **Lote 35**, daí deflete à direita com uma distância de **8,00 m** ao fundo até o vértice de coordenada X: 677.250,31 Y: 8.535.093,08, confrontando com **Lote 17**, daí deflete à direita com uma distância de **25,00 m** do lado esquerdo até o vértice de coordenada X: 677.247,15 Y: 8.535.068,28, confrontando com **Lote 33**.

**Quadra: 02, Lote: 35, Área: 200,00 m<sup>2</sup>.** O **Lote de terreno sob nº 35 da Quadra 02**, do **Loteamento denominado “Loteamento Nova Lapa”** no município de Bom Jesus da Lapa - BA, comarca de Bom Jesus da Lapa - BA, na quadra formada pelas , **RUA SOCRATES MORAIS BASTOS, RUA WILSON XAVIER DA SILVA, RUA MAGALY ALMEIDA CHAVES e RUA JOAO BATISTA DE SÁ TELES**, distante 72,00 m da esquina



**PREFEITURA MUNICIPAL DE BOM JESUS DA LAPA – BA**Rua Mal. Floriano Peixoto, nº 208 – Centro -  
Bom Jesus da Lapa – BA, CEP: 47.600-000.**CNPJ: 14.105.183/0001-14**

(77) 3481-3374



da RUA WILSON XAVIER DA SILVA com a RUA MAGALY ALMEIDA CHAVES (Lote 28), de formato regular, abrangendo uma área de **200,00 m<sup>2</sup>** (duzentos metros quadrados) e um perímetro de 66,00 m. Para quem de dentro do lote 35 olha para a RUA MAGALY ALMEIDA CHAVES inicia-se a descrição no vértice na coordenada X: 677.239,22 Y: 8.535.069,29, com uma distância de **8,00 m** de frente até o vértice de coordenada X: 677.231,28 Y: 8.535.070,30, confrontando com **RUA MAGALY ALMEIDA CHAVES**, daí deflete à direita com uma distância de **25,00 m** do lado direito até o vértice de coordenada X: 677.234,43 Y: 8.535.095,10, confrontando com **Lote 36**, daí deflete à direita com uma distância de **8,00 m** ao fundo até o vértice de coordenada X: 677.242,37 Y: 8.535.094,09, confrontando com **Lote 16**, daí deflete à direita com uma distância de **25,00 m** do lado esquerdo até o vértice de coordenada X: 677.239,22 Y: 8.535.069,29, confrontando com **Lote 34**.

**Quadra: 02, Lote: 36, Área: 200,00 m<sup>2</sup>.** O Lote de terreno sob nº 36 da Quadra 02, do Loteamento denominado “Loteamento Nova Lapa” no município de Bom Jesus da Lapa - BA, comarca de Bom Jesus da Lapa - BA, na quadra formada pelas , **RUA SOCRATES MORAIS BASTOS, RUA WILSON XAVIER DA SILVA, RUA MAGALY ALMEIDA CHAVES e RUA JOAO BATISTA DE SÁ TELES**, distante 80,00 m da esquina da RUA WILSON XAVIER DA SILVA com a RUA MAGALY ALMEIDA CHAVES (Lote 28), de formato regular, abrangendo uma área de **200,00 m<sup>2</sup>** (duzentos metros quadrados) e um perímetro de 66,00 m. Para quem de dentro do lote 36 olha para a RUA MAGALY ALMEIDA CHAVES inicia-se a descrição no vértice na coordenada X: 677.231,28 Y: 8.535.070,30, com uma distância de **8,00 m** de frente até o vértice de coordenada X: 677.223,35 Y: 8.535.071,31, confrontando com **RUA MAGALY ALMEIDA CHAVES**, daí deflete à direita com uma distância de **25,00 m** do lado direito até o vértice de coordenada X: 677.226,50 Y: 8.535.096,11, confrontando com **Lote 37**, daí deflete à direita com uma distância de **8,00 m** ao fundo até o vértice de coordenada X: 677.234,43 Y: 8.535.095,10, confrontando com **Lote 15**, daí deflete à direita com uma distância de **25,00 m** do lado esquerdo até o vértice de coordenada X: 677.231,28 Y: 8.535.070,30, confrontando com **Lote 35**.

**Quadra: 02, Lote: 37, Área: 200,00 m<sup>2</sup>.** O Lote de terreno sob nº 37 da Quadra 02, do Loteamento denominado “Loteamento Nova Lapa” no município de Bom Jesus da Lapa - BA, comarca de Bom Jesus da Lapa - BA, na quadra formada pelas , **RUA SOCRATES MORAIS BASTOS, RUA WILSON XAVIER DA SILVA, RUA MAGALY ALMEIDA CHAVES e RUA JOAO BATISTA DE SÁ TELES**, distante 88,00 m da esquina da RUA WILSON XAVIER DA SILVA com a RUA MAGALY ALMEIDA CHAVES (Lote 28), de formato regular, abrangendo uma área de **200,00 m<sup>2</sup>** (duzentos metros quadrados) e um perímetro de 66,00 m. Para quem de dentro do lote 37 olha para a RUA MAGALY ALMEIDA CHAVES inicia-se a descrição no vértice na coordenada X: 677.223,35 Y: 8.535.071,31, com uma distância de **8,00 m** de frente até o vértice de coordenada X: 677.215,41 Y: 8.535.072,32, confrontando com **RUA MAGALY ALMEIDA CHAVES**, daí deflete à direita com uma distância de **25,00 m** do lado direito até o vértice de coordenada X: 677.218,56 Y: 8.535.097,12,





**PREFEITURA MUNICIPAL DE BOM JESUS DA LAPA – BA**  
 Rua Mal. Floriano Peixoto, nº 208 – Centro -  
 Bom Jesus da Lapa – BA, CEP: 47.600-000.  
**CNPJ: 14.105.183/0001-14**  
 (77) 3481-3374



confrontando com **Lote 38**, daí deflete à direita com uma distância de **8,00 m** ao fundo até o vértice de coordenada X: 677.226,50 Y: 8.535.096,11, confrontando com **Lote 14**, daí deflete à direita com uma distância de **25,00 m** do lado esquerdo até o vértice de coordenada X: 677.223,35 Y: 8.535.071,31, confrontando com **Lote 36**.

**Quadra: 02, Lote: 38, Área: 200,00 m².** O **Lote de terreno sob nº 38 da Quadra 02**, do **Loteamento denominado “Loteamento Nova Lapa”** no município de Bom Jesus da Lapa - BA, comarca de Bom Jesus da Lapa - BA, na quadra formada pelas , **RUA SOCRATES MORAIS BASTOS, RUA WILSON XAVIER DA SILVA, RUA MAGALY ALMEIDA CHAVES e RUA JOAO BATISTA DE SÁ TELES**, distante 96,00 m da esquina da RUA WILSON XAVIER DA SILVA com a RUA MAGALY ALMEIDA CHAVES (Lote 28), de formato regular, abrangendo uma área de **200,00 m²** (duzentos metros quadrados) e um perímetro de 66,00 m. Para quem de dentro do lote 38 olha para a RUA MAGALY ALMEIDA CHAVES inicia-se a descrição no vértice na coordenada X: 677.215,41 Y: 8.535.072,32, com uma distância de **8,00 m** de frente até o vértice de coordenada X: 677.207,47 Y: 8.535.073,32, confrontando com **RUA MAGALY ALMEIDA CHAVES**, daí deflete à direita com uma distância de **25,00 m** do lado direito até o vértice de coordenada X: 677.210,63 Y: 8.535.098,13, confrontando com **Lote 39**, daí deflete à direita com uma distância de **8,00 m** ao fundo até o vértice de coordenada X: 677.218,56 Y: 8.535.097,12, confrontando com **Lote 13**, daí deflete à direita com uma distância de **25,00 m** do lado esquerdo até o vértice de coordenada X: 677.215,41 Y: 8.535.072,32, confrontando com **Lote 37**.

**Quadra: 02, Lote: 39, Área: 200,00 m².** O **Lote de terreno sob nº 39 da Quadra 02**, do **Loteamento denominado “Loteamento Nova Lapa”** no município de Bom Jesus da Lapa - BA, comarca de Bom Jesus da Lapa - BA, na quadra formada pelas , **RUA SOCRATES MORAIS BASTOS, RUA WILSON XAVIER DA SILVA, RUA MAGALY ALMEIDA CHAVES e RUA JOAO BATISTA DE SÁ TELES**, distante 104,00 m da esquina da RUA WILSON XAVIER DA SILVA com a RUA MAGALY ALMEIDA CHAVES (Lote 28), de formato regular, abrangendo uma área de **200,00 m²** (duzentos metros quadrados) e um perímetro de 66,00 m. Para quem de dentro do lote 39 olha para a RUA MAGALY ALMEIDA CHAVES inicia-se a descrição no vértice na coordenada X: 677.207,47 Y: 8.535.073,32, com uma distância de **8,00 m** de frente até o vértice de coordenada X: 677.199,54 Y: 8.535.074,33, confrontando com **RUA MAGALY ALMEIDA CHAVES**, daí deflete à direita com uma distância de **25,00 m** do lado direito até o vértice de coordenada X: 677.202,69 Y: 8.535.099,13, confrontando com **Lote 40**, daí deflete à direita com uma distância de **8,00 m** ao fundo até o vértice de coordenada X: 677.210,63 Y: 8.535.098,13, confrontando com **Lote 12**, daí deflete à direita com uma distância de **25,00 m** do lado esquerdo até o vértice de coordenada X: 677.207,47 Y: 8.535.073,32, confrontando com **Lote 38**.

**Quadra: 02, Lote: 40, Área: 200,00 m².** O **Lote de terreno sob nº 40 da Quadra 02**, do **Loteamento denominado “Loteamento Nova Lapa”** no município de Bom Jesus





PREFEITURA MUNICIPAL DE BOM JESUS DA LAPA – BA  
 Rua Mal. Floriano Peixoto, nº 208 – Centro -  
 Bom Jesus da Lapa – BA, CEP: 47.600-000.  
 CNPJ: 14.105.183/0001-14  
 (77) 3481-3374



da Lapa - BA, comarca de Bom Jesus da Lapa - BA, na quadra formada pelas , **RUA SOCRATES MORAIS BASTOS, RUA WILSON XAVIER DA SILVA, RUA MAGALY ALMEIDA CHAVES e RUA JOAO BATISTA DE SÁ TELES**, distante 112,00 m da esquina da RUA WILSON XAVIER DA SILVA com a RUA MAGALY ALMEIDA CHAVES (Lote 28), de formato regular, abrangendo uma área de **200,00 m<sup>2</sup>** (duzentos metros quadrados) e um perímetro de 66,00 m. Para quem de dentro do lote 40 olha para a RUA MAGALY ALMEIDA CHAVES inicia-se a descrição no vértice na coordenada X: 677.199,54 Y: 8.535.074,33, com uma distância de **8,00 m** de frente até o vértice de coordenada X: 677.191,60 Y: 8.535.075,34, confrontando com **RUA MAGALY ALMEIDA CHAVES**, daí deflete à direita com uma distância de **25,00 m** do lado direito até o vértice de coordenada X: 677.194,75 Y: 8.535.100,14, confrontando com **Lote 41**, daí deflete à direita com uma distância de **8,00 m** ao fundo até o vértice de coordenada X: 677.202,69 Y: 8.535.099,13, confrontando com **Lote 11**, daí deflete à direita com uma distância de **25,00 m** do lado esquerdo até o vértice de coordenada X: 677.199,54 Y: 8.535.074,33, confrontando com **Lote 39**.

**Quadra: 02, Lote: 41, Área: 200,00 m<sup>2</sup>.** O **Lote de terreno sob nº 41 da Quadra 02**, do **Loteamento denominado “Loteamento Nova Lapa”** no município de Bom Jesus da Lapa - BA, comarca de Bom Jesus da Lapa - BA, na quadra formada pelas , **RUA SOCRATES MORAIS BASTOS, RUA WILSON XAVIER DA SILVA, RUA MAGALY ALMEIDA CHAVES e RUA JOAO BATISTA DE SÁ TELES**, distante 120,00 m da esquina da RUA WILSON XAVIER DA SILVA com a RUA MAGALY ALMEIDA CHAVES (Lote 28), de formato regular, abrangendo uma área de **200,00 m<sup>2</sup>** (duzentos metros quadrados) e um perímetro de 66,00 m. Para quem de dentro do lote 41 olha para a RUA MAGALY ALMEIDA CHAVES inicia-se a descrição no vértice na coordenada X: 677.191,60 Y: 8.535.075,34, com uma distância de **8,00 m** de frente até o vértice de coordenada X: 677.183,66 Y: 8.535.076,35, confrontando com **RUA MAGALY ALMEIDA CHAVES**, daí deflete à direita com uma distância de **25,00 m** do lado direito até o vértice de coordenada X: 677.186,82 Y: 8.535.101,15, confrontando com **Lote 42**, daí deflete à direita com uma distância de **8,00 m** ao fundo até o vértice de coordenada X: 677.194,75 Y: 8.535.100,14, confrontando com **Lote 10**, daí deflete à direita com uma distância de **25,00 m** do lado esquerdo até o vértice de coordenada X: 677.191,60 Y: 8.535.075,34, confrontando com **Lote 40**.

**Quadra: 02, Lote: 42, Área: 200,00 m<sup>2</sup>.** O **Lote de terreno sob nº 42 da Quadra 02**, do **Loteamento denominado “Loteamento Nova Lapa”** no município de Bom Jesus da Lapa - BA, comarca de Bom Jesus da Lapa - BA, na quadra formada pelas , **RUA SOCRATES MORAIS BASTOS, RUA WILSON XAVIER DA SILVA, RUA MAGALY ALMEIDA CHAVES e RUA JOAO BATISTA DE SÁ TELES**, distante 128,00 m da esquina da RUA WILSON XAVIER DA SILVA com a RUA MAGALY ALMEIDA CHAVES (Lote 28), de formato regular, abrangendo uma área de **200,00 m<sup>2</sup>** (duzentos metros quadrados) e um perímetro de 66,00 m. Para quem de dentro do lote 42 olha para a RUA MAGALY ALMEIDA CHAVES inicia-se a descrição no vértice na coordenada X: 677.183,66 Y: 8.535.076,35, com uma distância de **8,00 m** de frente





**PREFEITURA MUNICIPAL DE BOM JESUS DA LAPA – BA**

Rua Mal. Floriano Peixoto, nº 208 – Centro -  
Bom Jesus da Lapa – BA, CEP: 47.600-000.

**CNPJ: 14.105.183/0001-14**

(77) 3481-3374



até o vértice de coordenada X: 677.175,73 Y: 8.535.077,36, confrontando com **RUA MAGALY ALMEIDA CHAVES**, daí deflete à direita com uma distância de **25,00 m** do lado direito até o vértice de coordenada X: 677.178,88 Y: 8.535.102,16, confrontando com **Lote 43**, daí deflete à direita com uma distância de **8,00 m** ao fundo até o vértice de coordenada X: 677.186,82 Y: 8.535.101,15, confrontando com **Lote 09**, daí deflete à direita com uma distância de **25,00 m** do lado esquerdo até o vértice de coordenada X: 677.183,66 Y: 8.535.076,35, confrontando com **Lote 41**.

**Quadra: 02, Lote: 43, Área: 200,00 m<sup>2</sup>.** O **Lote de terreno sob nº 43 da Quadra 02**, do **Loteamento denominado “Loteamento Nova Lapa”** no município de Bom Jesus da Lapa - BA, comarca de Bom Jesus da Lapa - BA, na quadra formada pelas , **RUA SOCRATES MORAIS BASTOS, RUA WILSON XAVIER DA SILVA, RUA MAGALY ALMEIDA CHAVES e RUA JOAO BATISTA DE SÁ TELES**, distante 136,00 m da esquina da RUA WILSON XAVIER DA SILVA com a RUA MAGALY ALMEIDA CHAVES (Lote 28), de formato regular, abrangendo uma área de **200,00 m<sup>2</sup>** (duzentos metros quadrados) e um perímetro de 66,00 m. Para quem de dentro do lote 43 olha para a RUA MAGALY ALMEIDA CHAVES inicia-se a descrição no vértice na coordenada X: 677.175,73 Y: 8.535.077,36, com uma distância de **8,00 m** de frente até o vértice de coordenada X: 677.167,79 Y: 8.535.078,37, confrontando com **RUA MAGALY ALMEIDA CHAVES**, daí deflete à direita com uma distância de **25,00 m** do lado direito até o vértice de coordenada X: 677.170,95 Y: 8.535.103,17, confrontando com **Lote 44**, daí deflete à direita com uma distância de **8,00 m** ao fundo até o vértice de coordenada X: 677.178,88 Y: 8.535.102,16, confrontando com **Lote 08**, daí deflete à direita com uma distância de **25,00 m** do lado esquerdo até o vértice de coordenada X: 677.175,73 Y: 8.535.077,36, confrontando com **Lote 42**.

**Quadra: 02, Lote: 44, Área: 200,00 m<sup>2</sup>.** O **Lote de terreno sob nº 44 da Quadra 02**, do **Loteamento denominado “Loteamento Nova Lapa”** no município de Bom Jesus da Lapa - BA, comarca de Bom Jesus da Lapa - BA, na quadra formada pelas , **RUA SOCRATES MORAIS BASTOS, RUA WILSON XAVIER DA SILVA, RUA MAGALY ALMEIDA CHAVES e RUA JOAO BATISTA DE SÁ TELES**, distante 144,00 m da esquina da RUA WILSON XAVIER DA SILVA com a RUA MAGALY ALMEIDA CHAVES (Lote 28), de formato regular, abrangendo uma área de **200,00 m<sup>2</sup>** (duzentos metros quadrados) e um perímetro de 66,00 m. Para quem de dentro do lote 44 olha para a RUA MAGALY ALMEIDA CHAVES inicia-se a descrição no vértice na coordenada X: 677.167,79 Y: 8.535.078,37, com uma distância de **8,00 m** de frente até o vértice de coordenada X: 677.159,86 Y: 8.535.079,38, confrontando com **RUA MAGALY ALMEIDA CHAVES**, daí deflete à direita com uma distância de **25,00 m** do lado direito até o vértice de coordenada X: 677.163,01 Y: 8.535.104,18, confrontando com **Lote 45**, daí deflete à direita com uma distância de **8,00 m** ao fundo até o vértice de coordenada X: 677.170,95 Y: 8.535.103,17, confrontando com **Lote 07**, daí deflete à direita com uma distância de **25,00 m** do lado esquerdo até o vértice de coordenada X: 677.167,79 Y: 8.535.078,37, confrontando com **Lote 43**.





PREFEITURA MUNICIPAL DE BOM JESUS DA LAPA – BA  
 Rua Mal. Floriano Peixoto, nº 208 – Centro -  
 Bom Jesus da Lapa – BA, CEP: 47.600-000.  
 CNPJ: 14.105.183/0001-14  
 (77) 3481-3374



**Quadra: 02, Lote: 45, Área: 200,00 m<sup>2</sup>.** O Lote de terreno sob nº 45 da Quadra 02, do Loteamento denominado “Loteamento Nova Lapa” no município de Bom Jesus da Lapa - BA, comarca de Bom Jesus da Lapa - BA, na quadra formada pelas , **RUA SOCRATES MORAIS BASTOS, RUA WILSON XAVIER DA SILVA, RUA MAGALY ALMEIDA CHAVES e RUA JOAO BATISTA DE SÁ TELES**, distante 152,00 m da esquina da RUA WILSON XAVIER DA SILVA com a RUA MAGALY ALMEIDA CHAVES (Lote 28), de formato regular, abrangendo uma área de **200,00 m<sup>2</sup>** (duzentos metros quadrados) e um perímetro de 66,00 m. Para quem de dentro do lote 45 olha para a RUA MAGALY ALMEIDA CHAVES inicia-se a descrição no vértice na coordenada X: 677.159,86 Y: 8.535.079,38, com uma distância de **8,00 m** de frente até o vértice de coordenada X: 677.151,92 Y: 8.535.080,39, confrontando com **RUA MAGALY ALMEIDA CHAVES**, daí deflete à direita com uma distância de **25,00 m** do lado direito até o vértice de coordenada X: 677.155,07 Y: 8.535.105,19, confrontando com **Lote 46**, daí deflete à direita com uma distância de **8,00 m** ao fundo até o vértice de coordenada X: 677.163,01 Y: 8.535.104,18, confrontando com **Lote 06**, daí deflete à direita com uma distância de **25,00 m** do lado esquerdo até o vértice de coordenada X: 677.159,86 Y: 8.535.079,38, confrontando com **Lote 44**.

**Quadra: 02, Lote: 46, Área: 200,00 m<sup>2</sup>.** O Lote de terreno sob nº 46 da Quadra 02, do Loteamento denominado “Loteamento Nova Lapa” no município de Bom Jesus da Lapa - BA, comarca de Bom Jesus da Lapa - BA, na quadra formada pelas , **RUA SOCRATES MORAIS BASTOS, RUA WILSON XAVIER DA SILVA, RUA MAGALY ALMEIDA CHAVES e RUA JOAO BATISTA DE SÁ TELES**, distante 160,00 m da esquina da RUA WILSON XAVIER DA SILVA com a RUA MAGALY ALMEIDA CHAVES (Lote 28), de formato regular, abrangendo uma área de **200,00 m<sup>2</sup>** (duzentos metros quadrados) e um perímetro de 66,00 m. Para quem de dentro do lote 46 olha para a RUA MAGALY ALMEIDA CHAVES inicia-se a descrição no vértice na coordenada X: 677.151,92 Y: 8.535.080,39, com uma distância de **8,00 m** de frente até o vértice de coordenada X: 677.143,98 Y: 8.535.081,40, confrontando com **RUA MAGALY ALMEIDA CHAVES**, daí deflete à direita com uma distância de **25,00 m** do lado direito até o vértice de coordenada X: 677.147,14 Y: 8.535.106,20, confrontando com **Lote 47**, daí deflete à direita com uma distância de **8,00 m** ao fundo até o vértice de coordenada X: 677.155,07 Y: 8.535.105,19, confrontando com **Lote 05**, daí deflete à direita com uma distância de **25,00 m** do lado esquerdo até o vértice de coordenada X: 677.151,92 Y: 8.535.080,39, confrontando com **Lote 45**.

**Quadra: 02, Lote: 47, Área: 200,00 m<sup>2</sup>.** O Lote de terreno sob nº 47 da Quadra 02, do Loteamento denominado “Loteamento Nova Lapa” no município de Bom Jesus da Lapa - BA, comarca de Bom Jesus da Lapa - BA, na quadra formada pelas , **RUA SOCRATES MORAIS BASTOS, RUA WILSON XAVIER DA SILVA, RUA MAGALY ALMEIDA CHAVES e RUA JOAO BATISTA DE SÁ TELES**, distante 168,00 m da esquina da RUA WILSON XAVIER DA SILVA com a RUA MAGALY ALMEIDA CHAVES (Lote 28), de formato regular, abrangendo uma área de **200,00 m<sup>2</sup>** (duzentos metros



**PREFEITURA MUNICIPAL DE BOM JESUS DA LAPA – BA**Rua Mal. Floriano Peixoto, nº 208 – Centro -  
Bom Jesus da Lapa – BA, CEP: 47.600-000.**CNPJ: 14.105.183/0001-14**

(77) 3481-3374



quadrados) e um perímetro de 66,00 m. Para quem de dentro do lote 47 olha para a RUA MAGALY ALMEIDA CHAVES inicia-se a descrição no vértice na coordenada X: 677.143,98 Y: 8.535.081,40, com uma distância de **8,00 m** de frente até o vértice de coordenada X: 677.136,05 Y: 8.535.082,41, confrontando com **RUA MAGALY ALMEIDA CHAVES**, daí deflete à direita com uma distância de **25,00 m** do lado direito até o vértice de coordenada X: 677.139,20 Y: 8.535.107,21, confrontando com **Lote 48**, daí deflete à direita com uma distância de **8,00 m** ao fundo até o vértice de coordenada X: 677.147,14 Y: 8.535.106,20, confrontando com **Lote 04**, daí deflete à direita com uma distância de **25,00 m** do lado esquerdo até o vértice de coordenada X: 677.143,98 Y: 8.535.081,40, confrontando com **Lote 46**.

**Quadra: 02, Lote: 48, Área: 200,00 m<sup>2</sup>.** O Lote de terreno sob nº 48 da Quadra 02, do Loteamento denominado “Loteamento Nova Lapa” no município de Bom Jesus da Lapa - BA, comarca de Bom Jesus da Lapa - BA, na quadra formada pelas , **RUA SOCRATES MORAIS BASTOS, RUA WILSON XAVIER DA SILVA, RUA MAGALY ALMEIDA CHAVES e RUA JOAO BATISTA DE SÁ TELES**, distante 176,00 m da esquina da RUA WILSON XAVIER DA SILVA com a RUA MAGALY ALMEIDA CHAVES (Lote 28), de formato regular, abrangendo uma área de **200,00 m<sup>2</sup>** (duzentos metros quadrados) e um perímetro de 66,00 m. Para quem de dentro do lote 48 olha para a RUA MAGALY ALMEIDA CHAVES inicia-se a descrição no vértice na coordenada X: 677.136,05 Y: 8.535.082,41, com uma distância de **8,00 m** de frente até o vértice de coordenada X: 677.128,11 Y: 8.535.083,41, confrontando com **RUA MAGALY ALMEIDA CHAVES**, daí deflete à direita com uma distância de **25,00 m** do lado direito até o vértice de coordenada X: 677.131,26 Y: 8.535.108,21, confrontando com **Lote 49**, daí deflete à direita com uma distância de **8,00 m** ao fundo até o vértice de coordenada X: 677.139,20 Y: 8.535.107,21, confrontando com **Lote 03**, daí deflete à direita com uma distância de **25,00 m** do lado esquerdo até o vértice de coordenada X: 677.136,05 Y: 8.535.082,41, confrontando com **Lote 47**.

**Quadra: 02, Lote: 49, Área: 200,00 m<sup>2</sup>.** O Lote de terreno sob nº 49 da Quadra 02, do Loteamento denominado “Loteamento Nova Lapa” no município de Bom Jesus da Lapa - BA, comarca de Bom Jesus da Lapa - BA, na quadra formada pelas , **RUA SOCRATES MORAIS BASTOS, RUA WILSON XAVIER DA SILVA, RUA MAGALY ALMEIDA CHAVES e RUA JOAO BATISTA DE SÁ TELES**, distante 184,00 m da esquina da RUA WILSON XAVIER DA SILVA com a RUA MAGALY ALMEIDA CHAVES (Lote 28), de formato regular, abrangendo uma área de **200,00 m<sup>2</sup>** (duzentos metros quadrados) e um perímetro de 66,00 m. Para quem de dentro do lote 49 olha para a RUA MAGALY ALMEIDA CHAVES inicia-se a descrição no vértice na coordenada X: 677.128,11 Y: 8.535.083,41, com uma distância de **8,00 m** de frente até o vértice de coordenada X: 677.120,18 Y: 8.535.084,42, confrontando com **RUA MAGALY ALMEIDA CHAVES**, daí deflete à direita com uma distância de **25,00 m** do lado direito até o vértice de coordenada X: 677.123,33 Y: 8.535.109,22, confrontando com **Lote 50**, daí deflete à direita com uma distância de **8,00 m** ao fundo até o vértice de coordenada X: 677.131,26 Y: 8.535.108,21, confrontando





**PREFEITURA MUNICIPAL DE BOM JESUS DA LAPA – BA**  
 Rua Mal. Floriano Peixoto, nº 208 – Centro -  
 Bom Jesus da Lapa – BA, CEP: 47.600-000.  
**CNPJ: 14.105.183/0001-14**  
 (77) 3481-3374



com **Lote 02**, daí deflete à direita com uma distância de **25,00 m** do lado esquerdo até o vértice de coordenada X: 677.128,11 Y: 8.535.083,41, confrontando com **Lote 48**.

**Quadra: 02, Lote: 50, Área: 200,00 m<sup>2</sup>.** O **Lote de terreno sob nº 50 da Quadra 02**, do **Loteamento denominado “Loteamento Nova Lapa”** no município de Bom Jesus da Lapa - BA, comarca de Bom Jesus da Lapa - BA, na quadra formada pelas , **RUA SOCRATES MORAIS BASTOS, RUA WILSON XAVIER DA SILVA, RUA MAGALY ALMEIDA CHAVES e RUA JOAO BATISTA DE SÁ TELES**, localizado na esquina da RUA MAGALY ALMEIDA CHAVES com a RUA JOAO BATISTA DE SÁ TELES, de formato regular, abrangendo uma área de **200,00 m<sup>2</sup>** (duzentos metros quadrados) e um perímetro de 66,00 m. Para quem de dentro do lote 50 olha para a RUA MAGALY ALMEIDA CHAVES inicia-se a descrição no vértice na coordenada X: 677.120,18 Y: 8.535.084,42, com uma distância de **8,00 m** de frente até o vértice de coordenada X: 677.112,24 Y: 8.535.085,43, confrontando com **RUA MAGALY ALMEIDA CHAVES**, daí deflete à direita com uma distância de **25,00 m** do lado direito até o vértice de coordenada X: 677.115,39 Y: 8.535.110,23, confrontando com **RUA JOAO BATISTA DE SÁ TELES**, daí deflete à direita com uma distância de **8,00 m** ao fundo até o vértice de coordenada X: 677.123,33 Y: 8.535.109,22, confrontando com **Lote 01**, daí deflete à direita com uma distância de **25,00 m** do lado esquerdo até o vértice de coordenada X: 677.120,18 Y: 8.535.084,42, confrontando com **Lote 49**.

**Quadra: 03. Lote: 01. Área: 175,54 m<sup>2</sup>.** O **Lote de terreno sob nº 01 da Quadra 03**, do **Loteamento denominado “Loteamento Nova Lapa”** localizado na , no município de Bom Jesus da Lapa - BA, comarca de Bom Jesus da Lapa - BA, na quadra formada pelas , **RUA SOCRATES MORAIS BASTOS, RUA RAIMUNDO CESAR VERGNE DE SOUZA, RUA MAGALY ALMEIDA CHAVES e RUA WILSON XAVIER DA SILVA**, distante 180,03 m da esquina da RUA RAIMUNDO CESAR VERGNE DE SOUZA (Lote 21), de formato irregular, abrangendo uma área de **175,54 m<sup>2</sup>** (cento e setenta e cinco metros quadrados e cinquenta e quatro décimos quadrados) e um perímetro de 59,89 m. Para quem de dentro do lote 01 olha para a RUA RAIMUNDO CESAR VERGNE DE SOUZA inicia-se a descrição no vértice na coordenada X: 677.353,28 Y: 8.535.102,19, com uma distância de **8,00 m** de frente até o vértice de coordenada X: 677.361,19 Y: 8.535.101,03, confrontando com **RUA RAIMUNDO CESAR VERGNE DE SOUZA**, daí deflete à direita com uma distância de **21,87 m** do lado direito até o vértice de coordenada X: 677.358,44 Y: 8.535.079,33, confrontando com **Lote 02**, daí deflete à direita com uma distância de **8,00 m** ao fundo até o vértice de coordenada X: 677.350,50 Y: 8.535.080,34, confrontando com **Lote 45**, daí deflete à direita com uma distância de **7,00 m** do lado esquerdo até o vértice de coordenada X: 677.351,38 Y: 8.535.087,29, confrontando com **Lote 49**, daí deflete à esquerda com uma distância de **8,00 m** do lado esquerdo até o vértice de coordenada X: 677.352,39 Y: 8.535.095,22, confrontando com **Lote 50**, daí deflete à direita com uma distância de **7,02 m** do lado esquerdo até o vértice de coordenada X: 677.353,28 Y: 8.535.102,19, confrontando com **Lote 51**.







PREFEITURA MUNICIPAL DE BOM JESUS DA LAPA – BA  
 Rua Mal. Floriano Peixoto, nº 208 – Centro -  
 Bom Jesus da Lapa – BA, CEP: 47.600-000.  
 CNPJ: 14.105.183/0001-14  
 (77) 3481-3374



**Quadra: 03. Lote: 02. Área: 174,32 m<sup>2</sup>.** O Lote de terreno sob nº 02 da Quadra 03, do Loteamento denominado “Loteamento Nova Lapa” localizado na , no município de Bom Jesus da Lapa - BA, comarca de Bom Jesus da Lapa - BA, na quadra formada pelas , **RUA SOCRATES MORAIS BASTOS, RUA RAIMUNDO CESAR VERGNE DE SOUZA, RUA MAGALY ALMEIDA CHAVES e RUA WILSON XAVIER DA SILVA**, distante 172,03 m da esquina da RUA RAIMUNDO CESAR VERGNE DE SOUZA (Lote 21), de formato irregular, abrangendo uma área de **174,32 m<sup>2</sup>** (cento e setenta e quatro metros quadrados e trinta e dois decímetros quadrados) e um perímetro de 59,58 m. Para quem de dentro do lote 02 olha para a RUA RAIMUNDO CESAR VERGNE DE SOUZA inicia-se a descrição no vértice na coordenada X: 677.361,19 Y: 8.535.101,03, com uma distância de **8,00 m** de frente até o vértice de coordenada X: 677.369,11 Y: 8.535.099,86, confrontando com **RUA RAIMUNDO CESAR VERGNE DE SOUZA**, daí deflete à direita com uma distância de **21,71 m** do lado direito até o vértice de coordenada X: 677.366,37 Y: 8.535.078,32, confrontando com **Lote 03**, daí deflete à direita com uma distância de **8,00 m** ao fundo até o vértice de coordenada X: 677.358,44 Y: 8.535.079,33, confrontando com **Lote 44**, daí deflete à direita com uma distância de **21,87 m** do lado esquerdo até o vértice de coordenada X: 677.361,19 Y: 8.535.101,03, confrontando com **Lote 01**.

**Quadra: 03. Lote: 03. Área: 173,10 m<sup>2</sup>.** O Lote de terreno sob nº 03 da Quadra 03, do Loteamento denominado “Loteamento Nova Lapa” localizado na , no município de Bom Jesus da Lapa - BA, comarca de Bom Jesus da Lapa - BA, na quadra formada pelas , **RUA SOCRATES MORAIS BASTOS, RUA RAIMUNDO CESAR VERGNE DE SOUZA, RUA MAGALY ALMEIDA CHAVES e RUA WILSON XAVIER DA SILVA**, distante 164,03 m da esquina da RUA RAIMUNDO CESAR VERGNE DE SOUZA (Lote 21), de formato irregular, abrangendo uma área de **173,10 m<sup>2</sup>** (cento e setenta e três metros quadrados e dez decímetros quadrados) e um perímetro de 59,27 m. Para quem de dentro do lote 03 olha para a RUA RAIMUNDO CESAR VERGNE DE SOUZA inicia-se a descrição no vértice na coordenada X: 677.369,11 Y: 8.535.099,86, com uma distância de **8,00 m** de frente até o vértice de coordenada X: 677.377,03 Y: 8.535.098,70, confrontando com **RUA RAIMUNDO CESAR VERGNE DE SOUZA**, daí deflete à direita com uma distância de **21,56 m** do lado direito até o vértice de coordenada X: 677.374,31 Y: 8.535.077,32, confrontando com **Lote 04**, daí deflete à direita com uma distância de **8,00 m** ao fundo até o vértice de coordenada X: 677.366,37 Y: 8.535.078,32, confrontando com **Lote 43**, daí deflete à direita com uma distância de **21,71 m** do lado esquerdo até o vértice de coordenada X: 677.369,11 Y: 8.535.099,86, confrontando com **Lote 02**.

**Quadra: 03. Lote: 04. Área: 171,87 m<sup>2</sup>.** O Lote de terreno sob nº 04 da Quadra 03, do Loteamento denominado “Loteamento Nova Lapa” localizado na , no município de Bom Jesus da Lapa - BA, comarca de Bom Jesus da Lapa - BA, na quadra formada pelas , **RUA SOCRATES MORAIS BASTOS, RUA RAIMUNDO CESAR VERGNE DE SOUZA, RUA MAGALY ALMEIDA CHAVES e RUA WILSON XAVIER DA SILVA**, distante 156,03 m da esquina da RUA RAIMUNDO CESAR VERGNE DE SOUZA





**PREFEITURA MUNICIPAL DE BOM JESUS DA LAPA – BA**  
 Rua Mal. Floriano Peixoto, nº 208 – Centro -  
 Bom Jesus da Lapa – BA, CEP: 47.600-000.  
**CNPJ: 14.105.183/0001-14**  
 (77) 3481-3374



(Lote 21), de formato irregular, abrangendo uma área de **171,87 m<sup>2</sup>** (cento e setenta e um metros quadrados e oitenta e sete décimos quadrados) e um perímetro de 58,97 m. Para quem de dentro do lote 04 olha para a RUA RAIMUNDO CESAR VERGNE DE SOUZA inicia-se a descrição no vértice na coordenada X: 677.377,03 Y: 8.535.098,70, com uma distância de **8,00 m** de frente até o vértice de coordenada X: 677.384,94 Y: 8.535.097,54, confrontando com **RUA RAIMUNDO CESAR VERGNE DE SOUZA**, daí deflete à direita com uma distância de **21,41 m** do lado direito até o vértice de coordenada X: 677.382,24 Y: 8.535.076,31, confrontando com **Lote 05**, daí deflete à direita com uma distância de **8,00 m** ao fundo até o vértice de coordenada X: 677.374,31 Y: 8.535.077,32, confrontando com **Lote 42**, daí deflete à direita com uma distância de **21,56 m** do lado esquerdo até o vértice de coordenada X: 677.377,03 Y: 8.535.098,70, confrontando com **Lote 03**.

**Quadra: 03. Lote: 05. Área: 170,65 m<sup>2</sup>.** O Lote de terreno sob nº 05 da Quadra 03, do Loteamento denominado “Loteamento Nova Lapa” localizado na , no município de Bom Jesus da Lapa - BA, comarca de Bom Jesus da Lapa - BA, na quadra formada pelas , **RUA SOCRATES MORAIS BASTOS, RUA RAIMUNDO CESAR VERGNE DE SOUZA, RUA MAGALY ALMEIDA CHAVES e RUA WILSON XAVIER DA SILVA**, distante 148,03 m da esquina da RUA RAIMUNDO CESAR VERGNE DE SOUZA (Lote 21), de formato irregular, abrangendo uma área de **170,65 m<sup>2</sup>** (cento e setenta metros quadrados e sessenta e cinco décimos quadrados) e um perímetro de 58,66 m. Para quem de dentro do lote 05 olha para a RUA RAIMUNDO CESAR VERGNE DE SOUZA inicia-se a descrição no vértice na coordenada X: 677.384,94 Y: 8.535.097,54, com uma distância de **8,00 m** de frente até o vértice de coordenada X: 677.392,86 Y: 8.535.096,38, confrontando com **RUA RAIMUNDO CESAR VERGNE DE SOUZA**, daí deflete à direita com uma distância de **21,25 m** do lado direito até o vértice de coordenada X: 677.390,18 Y: 8.535.075,30, confrontando com **Lote 06**, daí deflete à direita com uma distância de **8,00 m** ao fundo até o vértice de coordenada X: 677.382,24 Y: 8.535.076,31, confrontando com **Lote 41**, daí deflete à direita com uma distância de **21,41 m** do lado esquerdo até o vértice de coordenada X: 677.384,94 Y: 8.535.097,54, confrontando com **Lote 04**.

**Quadra: 03. Lote: 06. Área: 169,42 m<sup>2</sup>.** O Lote de terreno sob nº 06 da Quadra 03, do Loteamento denominado “Loteamento Nova Lapa” localizado na , no município de Bom Jesus da Lapa - BA, comarca de Bom Jesus da Lapa - BA, na quadra formada pelas , **RUA SOCRATES MORAIS BASTOS, RUA RAIMUNDO CESAR VERGNE DE SOUZA, RUA MAGALY ALMEIDA CHAVES e RUA WILSON XAVIER DA SILVA**, distante 140,03 m da esquina da RUA RAIMUNDO CESAR VERGNE DE SOUZA (Lote 21), de formato irregular, abrangendo uma área de **169,42 m<sup>2</sup>** (cento e sessenta e nove metros quadrados e quarenta e dois décimos quadrados) e um perímetro de 58,35 m. Para quem de dentro do lote 06 olha para a RUA RAIMUNDO CESAR VERGNE DE SOUZA inicia-se a descrição no vértice na coordenada X: 677.392,86 Y: 8.535.096,38, com uma distância de **8,00 m** de frente até o vértice de coordenada X: 677.400,78 Y: 8.535.095,22, confrontando com **RUA**





**PREFEITURA MUNICIPAL DE BOM JESUS DA LAPA – BA**

Rua Mal. Floriano Peixoto, nº 208 – Centro -  
Bom Jesus da Lapa – BA, CEP: 47.600-000.

**CNPJ: 14.105.183/0001-14**

(77) 3481-3374



**RAIMUNDO CESAR VERGNE DE SOUZA**, daí deflete à direita com uma distância de **21,10 m** do lado direito até o vértice de coordenada X: 677.398,12 Y: 8.535.074,29, confrontando com **Lote 07**, daí deflete à direita com uma distância de **8,00 m** ao fundo até o vértice de coordenada X: 677.390,18 Y: 8.535.075,30, confrontando com **Lote 40**, daí deflete à direita com uma distância de **21,25 m** do lado esquerdo até o vértice de coordenada X: 677.392,86 Y: 8.535.096,38, confrontando com **Lote 05**.

**Quadra: 03. Lote: 07. Área: 168,20 m<sup>2</sup>.** O Lote de terreno sob nº 07 da Quadra 03, do Loteamento denominado “Loteamento Nova Lapa” localizado na , no município de Bom Jesus da Lapa - BA, comarca de Bom Jesus da Lapa - BA, na quadra formada pelas , **RUA SOCRATES MORAIS BASTOS, RUA RAIMUNDO CESAR VERGNE DE SOUZA, RUA MAGALY ALMEIDA CHAVES e RUA WILSON XAVIER DA SILVA**, distante 132,02 m da esquina da RUA RAIMUNDO CESAR VERGNE DE SOUZA (Lote 21), de formato irregular, abrangendo uma área de **168,20 m<sup>2</sup>** (cento e sessenta e oito metros quadrados e vinte decímetros quadrados) e um perímetro de 58,05 m. Para quem de dentro do lote 07 olha para a RUA RAIMUNDO CESAR VERGNE DE SOUZA inicia-se a descrição no vértice na coordenada X: 677.400,78 Y: 8.535.095,22, com uma distância de **8,00 m** de frente até o vértice de coordenada X: 677.408,69 Y: 8.535.094,06, confrontando com **RUA RAIMUNDO CESAR VERGNE DE SOUZA**, daí deflete à direita com uma distância de **20,95 m** do lado direito até o vértice de coordenada X: 677.406,05 Y: 8.535.073,28, confrontando com **Lote 08**, daí deflete à direita com uma distância de **8,00 m** ao fundo até o vértice de coordenada X: 677.398,12 Y: 8.535.074,29, confrontando com **Lote 39**, daí deflete à direita com uma distância de **21,10 m** do lado esquerdo até o vértice de coordenada X: 677.400,78 Y: 8.535.095,22, confrontando com **Lote 06**.

**Quadra: 03. Lote: 08. Área: 166,97 m<sup>2</sup>.** O Lote de terreno sob nº 08 da Quadra 03, do Loteamento denominado “Loteamento Nova Lapa” localizado na , no município de Bom Jesus da Lapa - BA, comarca de Bom Jesus da Lapa - BA, na quadra formada pelas , **RUA SOCRATES MORAIS BASTOS, RUA RAIMUNDO CESAR VERGNE DE SOUZA, RUA MAGALY ALMEIDA CHAVES e RUA WILSON XAVIER DA SILVA**, distante 124,02 m da esquina da RUA RAIMUNDO CESAR VERGNE DE SOUZA (Lote 21), de formato irregular, abrangendo uma área de **166,97 m<sup>2</sup>** (cento e sessenta e seis metros quadrados e noventa e sete decímetros quadrados) e um perímetro de 57,75 m. Para quem de dentro do lote 08 olha para a RUA RAIMUNDO CESAR VERGNE DE SOUZA inicia-se a descrição no vértice na coordenada X: 677.408,69 Y: 8.535.094,06, com uma distância de **8,00 m** de frente até o vértice de coordenada X: 677.416,61 Y: 8.535.092,90, confrontando com **RUA RAIMUNDO CESAR VERGNE DE SOUZA**, daí deflete à direita com uma distância de **20,80 m** do lado direito até o vértice de coordenada X: 677.413,99 Y: 8.535.072,27, confrontando com **Lote 09**, daí deflete à direita com uma distância de **8,00 m** ao fundo até o vértice de coordenada X: 677.406,05 Y: 8.535.073,28, confrontando com **Lote 38**, daí deflete à direita com uma distância de **20,95 m** do lado





**PREFEITURA MUNICIPAL DE BOM JESUS DA LAPA – BA**  
 Rua Mal. Floriano Peixoto, nº 208 – Centro -  
 Bom Jesus da Lapa – BA, CEP: 47.600-000.  
**CNPJ: 14.105.183/0001-14**  
 (77) 3481-3374



esquerdo até o vértice de coordenada X: 677.408,69 Y: 8.535.094,06, confrontando com **Lote 07**.

**Quadra: 03. Lote: 09. Área: 165,75 m<sup>2</sup>.** O Lote de terreno sob nº 09 da Quadra 03, do Loteamento denominado “Loteamento Nova Lapa” localizado na , no município de Bom Jesus da Lapa - BA, comarca de Bom Jesus da Lapa - BA, na quadra formada pelas , **RUA SOCRATES MORAIS BASTOS, RUA RAIMUNDO CESAR VERGNE DE SOUZA, RUA MAGALY ALMEIDA CHAVES e RUA WILSON XAVIER DA SILVA**, distante 116,02 m da esquina da RUA RAIMUNDO CESAR VERGNE DE SOUZA (Lote 21), de formato irregular, abrangendo uma área de **165,75 m<sup>2</sup>** (cento e sessenta e cinco metros quadrados e setenta e cinco décimos quadrados) e um perímetro de 57,44 m. Para quem de dentro do lote 09 olha para a RUA RAIMUNDO CESAR VERGNE DE SOUZA inicia-se a descrição no vértice na coordenada X: 677.416,61 Y: 8.535.092,90, com uma distância de **8,00 m** de frente até o vértice de coordenada X: 677.424,53 Y: 8.535.091,74, confrontando com **RUA RAIMUNDO CESAR VERGNE DE SOUZA**, daí deflete à direita com uma distância de **20,64 m** do lado direito até o vértice de coordenada X: 677.421,93 Y: 8.535.071,26, confrontando com **Lote 10**, daí deflete à direita com uma distância de **8,00 m** ao fundo até o vértice de coordenada X: 677.413,99 Y: 8.535.072,27, confrontando com **Lote 37**, daí deflete à direita com uma distância de **20,80 m** do lado esquerdo até o vértice de coordenada X: 677.416,61 Y: 8.535.092,90, confrontando com **Lote 08**.

**Quadra: 03. Lote: 10. Área: 164,53 m<sup>2</sup>.** O Lote de terreno sob nº 10 da Quadra 03, do Loteamento denominado “Loteamento Nova Lapa” localizado na , no município de Bom Jesus da Lapa - BA, comarca de Bom Jesus da Lapa - BA, na quadra formada pelas , **RUA SOCRATES MORAIS BASTOS, RUA RAIMUNDO CESAR VERGNE DE SOUZA, RUA MAGALY ALMEIDA CHAVES e RUA WILSON XAVIER DA SILVA**, distante 108,02 m da esquina da RUA RAIMUNDO CESAR VERGNE DE SOUZA (Lote 21), de formato irregular, abrangendo uma área de **164,53 m<sup>2</sup>** (cento e sessenta e quatro metros quadrados e cinquenta e três décimos quadrados) e um perímetro de 57,13 m. Para quem de dentro do lote 10 olha para a RUA RAIMUNDO CESAR VERGNE DE SOUZA inicia-se a descrição no vértice na coordenada X: 677.424,53 Y: 8.535.091,74, com uma distância de **8,00 m** de frente até o vértice de coordenada X: 677.432,45 Y: 8.535.090,58, confrontando com **RUA RAIMUNDO CESAR VERGNE DE SOUZA**, daí deflete à direita com uma distância de **20,49 m** do lado direito até o vértice de coordenada X: 677.429,86 Y: 8.535.070,25, confrontando com **Lote 11**, daí deflete à direita com uma distância de **8,00 m** ao fundo até o vértice de coordenada X: 677.421,93 Y: 8.535.071,26, confrontando com **Lote 36**, daí deflete à direita com uma distância de **20,64 m** do lado esquerdo até o vértice de coordenada X: 677.424,53 Y: 8.535.091,74, confrontando com **Lote 09**.

**Quadra: 03. Lote: 11. Área: 163,30 m<sup>2</sup>.** O Lote de terreno sob nº 11 da Quadra 03, do Loteamento denominado “Loteamento Nova Lapa” localizado na , no município de Bom Jesus da Lapa - BA, comarca de Bom Jesus da Lapa - BA, na





**PREFEITURA MUNICIPAL DE BOM JESUS DA LAPA – BA**  
 Rua Mal. Floriano Peixoto, nº 208 – Centro -  
 Bom Jesus da Lapa – BA, CEP: 47.600-000.  
**CNPJ: 14.105.183/0001-14**  
 (77) 3481-3374



quadra formada pelas , **RUA SOCRATES MORAIS BASTOS, RUA RAIMUNDO CESAR VERGNE DE SOUZA, RUA MAGALY ALMEIDA CHAVES e RUA WILSON XAVIER DA SILVA**, distante 100,02 m da esquina da RUA WILSON XAVIER DA SILVA com a RUA RAIMUNDO CESAR VERGNE DE SOUZA (Lote 51), de formato irregular, abrangendo uma área de **163,30 m<sup>2</sup>** (cento e sessenta e três metros quadrados e trinta décimos quadrados) e um perímetro de 56,83 m. Para quem de dentro do lote 11 olha para a RUA RAIMUNDO CESAR VERGNE DE SOUZA inicia-se a descrição no vértice na coordenada X: 677.432,45 Y: 8.535.090,58, com uma distância de **8,00 m** de frente até o vértice de coordenada X: 677.440,36 Y: 8.535.089,42, confrontando com **RUA RAIMUNDO CESAR VERGNE DE SOUZA**, daí deflete à direita com uma distância de **20,34 m** do lado direito até o vértice de coordenada X: 677.437,80 Y: 8.535.069,24, confrontando com **Lote 12**, daí deflete à direita com uma distância de **8,00 m** ao fundo até o vértice de coordenada X: 677.429,86 Y: 8.535.070,25, confrontando com **Lote 35**, daí deflete à direita com uma distância de **20,49 m** do lado esquerdo até o vértice de coordenada X: 677.432,45 Y: 8.535.090,58, confrontando com **Lote 10**.

**Quadra: 03. Lote: 12. Área: 162,08 m<sup>2</sup>.** O Lote de terreno sob nº 12 da Quadra 03, do **Loteamento denominado “Loteamento Nova Lapa”** localizado na , no município de Bom Jesus da Lapa - BA, comarca de Bom Jesus da Lapa - BA, na quadra formada pelas , **RUA SOCRATES MORAIS BASTOS, RUA RAIMUNDO CESAR VERGNE DE SOUZA, RUA MAGALY ALMEIDA CHAVES e RUA WILSON XAVIER DA SILVA**, distante 108,02 m da esquina da RUA WILSON XAVIER DA SILVA com a RUA RAIMUNDO CESAR VERGNE DE SOUZA (Lote 51), de formato irregular, abrangendo uma área de **162,08 m<sup>2</sup>** (cento e sessenta e dois metros quadrados e oito décimos quadrados) e um perímetro de 56,52 m. Para quem de dentro do lote 12 olha para a RUA RAIMUNDO CESAR VERGNE DE SOUZA inicia-se a descrição no vértice na coordenada X: 677.440,36 Y: 8.535.089,42, com uma distância de **8,00 m** de frente até o vértice de coordenada X: 677.448,28 Y: 8.535.088,26, confrontando com **RUA RAIMUNDO CESAR VERGNE DE SOUZA**, daí deflete à direita com uma distância de **20,18 m** do lado direito até o vértice de coordenada X: 677.445,73 Y: 8.535.068,24, confrontando com **Lote 13**, daí deflete à direita com uma distância de **8,00 m** ao fundo até o vértice de coordenada X: 677.437,80 Y: 8.535.069,24, confrontando com **Lote 34**, daí deflete à direita com uma distância de **20,34 m** do lado esquerdo até o vértice de coordenada X: 677.440,36 Y: 8.535.089,42, confrontando com **Lote 11**.

**Quadra: 03. Lote: 13. Área: 160,85 m<sup>2</sup>.** O Lote de terreno sob nº 13 da Quadra 03, do **Loteamento denominado “Loteamento Nova Lapa”** localizado na , no município de Bom Jesus da Lapa - BA, comarca de Bom Jesus da Lapa - BA, na quadra formada pelas , **RUA SOCRATES MORAIS BASTOS, RUA RAIMUNDO CESAR VERGNE DE SOUZA, RUA MAGALY ALMEIDA CHAVES e RUA WILSON XAVIER DA SILVA**, distante 116,02 m da esquina da RUA WILSON XAVIER DA SILVA com a RUA RAIMUNDO CESAR VERGNE DE SOUZA (Lote 51), de formato irregular, abrangendo uma área de **160,85 m<sup>2</sup>** (cento e sessenta metros quadrados e oitenta e cinco décimos quadrados) e um perímetro de 56,21 m. Para quem de dentro do lote





**PREFEITURA MUNICIPAL DE BOM JESUS DA LAPA – BA**  
 Rua Mal. Floriano Peixoto, nº 208 – Centro -  
 Bom Jesus da Lapa – BA, CEP: 47.600-000.  
**CNPJ: 14.105.183/0001-14**  
 (77) 3481-3374



13 olha para a RUA RAIMUNDO CESAR VERGNE DE SOUZA inicia-se a descrição no vértice na coordenada X: 677.448,28 Y: 8.535.088,26, com uma distância de **8,00 m** de frente até o vértice de coordenada X: 677.456,20 Y: 8.535.087,10, confrontando com **RUA RAIMUNDO CESAR VERGNE DE SOUZA**, daí deflete à direita com uma distância de **20,03 m** do lado direito até o vértice de coordenada X: 677.453,67 Y: 8.535.067,23, confrontando com **Lote 14**, daí deflete à direita com uma distância de **8,00 m** ao fundo até o vértice de coordenada X: 677.445,73 Y: 8.535.068,24, confrontando com **Lote 33**, daí deflete à direita com uma distância de **20,18 m** do lado esquerdo até o vértice de coordenada X: 677.448,28 Y: 8.535.088,26, confrontando com **Lote 12**.

**Quadra: 03. Lote: 14. Área: 159,63 m<sup>2</sup>.** O Lote de terreno sob nº 14 da Quadra 03, do Loteamento denominado “Loteamento Nova Lapa” localizado na , no município de Bom Jesus da Lapa - BA, comarca de Bom Jesus da Lapa - BA, na quadra formada pelas , **RUA SOCRATES MORAIS BASTOS, RUA RAIMUNDO CESAR VERGNE DE SOUZA, RUA MAGALY ALMEIDA CHAVES e RUA WILSON XAVIER DA SILVA**, distante 124,02 m da esquina da RUA WILSON XAVIER DA SILVA com a RUA RAIMUNDO CESAR VERGNE DE SOUZA (Lote 51), de formato irregular, abrangendo uma área de **159,63 m<sup>2</sup>** (cento e cinquenta e nove metros quadrados e sessenta e três decímetros quadrados) e um perímetro de 55,91 m. Para quem de dentro do lote 14 olha para a RUA RAIMUNDO CESAR VERGNE DE SOUZA inicia-se a descrição no vértice na coordenada X: 677.456,20 Y: 8.535.087,10, com uma distância de **8,00 m** de frente até o vértice de coordenada X: 677.464,11 Y: 8.535.085,94, confrontando com **RUA RAIMUNDO CESAR VERGNE DE SOUZA**, daí deflete à direita com uma distância de **19,88 m** do lado direito até o vértice de coordenada X: 677.461,61 Y: 8.535.066,22, confrontando com **Lote 15**, daí deflete à direita com uma distância de **8,00 m** ao fundo até o vértice de coordenada X: 677.453,67 Y: 8.535.067,23, confrontando com **Lote 32**, daí deflete à direita com uma distância de **20,03 m** do lado esquerdo até o vértice de coordenada X: 677.456,20 Y: 8.535.087,10, confrontando com **Lote 13**.

**Quadra: 03. Lote: 15. Área: 158,40 m<sup>2</sup>.** O Lote de terreno sob nº 15 da Quadra 03, do Loteamento denominado “Loteamento Nova Lapa” localizado na , no município de Bom Jesus da Lapa - BA, comarca de Bom Jesus da Lapa - BA, na quadra formada pelas , **RUA SOCRATES MORAIS BASTOS, RUA RAIMUNDO CESAR VERGNE DE SOUZA, RUA MAGALY ALMEIDA CHAVES e RUA WILSON XAVIER DA SILVA**, distante 132,02 m da esquina da RUA WILSON XAVIER DA SILVA com a RUA RAIMUNDO CESAR VERGNE DE SOUZA (Lote 51), de formato irregular, abrangendo uma área de **158,40 m<sup>2</sup>** (cento e cinquenta e oito metros quadrados e quarenta decímetros quadrados) e um perímetro de 55,60 m. Para quem de dentro do lote 15 olha para a inicia-se a descrição no vértice na coordenada X: 677.464,11 Y: 8.535.085,94, com uma distância de **8,00 m** de frente até o vértice de coordenada X: 677.472,03 Y: 8.535.084,78, confrontando com , daí deflete à direita com uma distância de **19,72 m** do lado direito até o vértice de coordenada X: 677.469,54 Y: 8.535.065,21, confrontando com **Lote 16**, daí deflete à direita com uma distância de **8,00 m** ao fundo até o vértice de coordenada X:





**PREFEITURA MUNICIPAL DE BOM JESUS DA LAPA – BA**  
 Rua Mal. Floriano Peixoto, nº 208 – Centro -  
 Bom Jesus da Lapa – BA, CEP: 47.600-000.  
**CNPJ: 14.105.183/0001-14**  
 (77) 3481-3374



677.461,61 Y: 8.535.066,22, confrontando com **Lote 31**, daí deflete à direita com uma distância de **19,88 m** do lado esquerdo até o vértice de coordenada X: 677.464,11 Y: 8.535.085,94, confrontando com **Lote 14**.

**Quadra: 03. Lote: 16. Área: 157,18 m<sup>2</sup>.** O Lote de terreno sob nº 16 da Quadra 03, do Loteamento denominado “Loteamento Nova Lapa” localizado na , no município de Bom Jesus da Lapa - BA, comarca de Bom Jesus da Lapa - BA, na quadra formada pelas , **RUA SOCRATES MORAIS BASTOS, RUA RAIMUNDO CESAR VERGNE DE SOUZA, RUA MAGALY ALMEIDA CHAVES e RUA WILSON XAVIER DA SILVA**, distante 140,03 m da esquina da RUA WILSON XAVIER DA SILVA com a RUA RAIMUNDO CESAR VERGNE DE SOUZA (Lote 51), de formato irregular, abrangendo uma área de **157,18 m<sup>2</sup>** (cento e cinquenta e sete metros quadrados e dezoito décimos quadrados) e um perímetro de 55,29 m. Para quem de dentro do lote 16 olha para a RUA RAIMUNDO CESAR VERGNE DE SOUZA inicia-se a descrição no vértice na coordenada X: 677.472,03 Y: 8.535.084,78, com uma distância de **8,00 m** de frente até o vértice de coordenada X: 677.479,95 Y: 8.535.083,61, confrontando com **RUA RAIMUNDO CESAR VERGNE DE SOUZA**, daí deflete à direita com uma distância de **19,57 m** do lado direito até o vértice de coordenada X: 677.477,48 Y: 8.535.064,20, confrontando com **Lote 17**, daí deflete à direita com uma distância de **8,00 m** ao fundo até o vértice de coordenada X: 677.469,54 Y: 8.535.065,21, confrontando com **Lote 30**, daí deflete à direita com uma distância de **19,72 m** do lado esquerdo até o vértice de coordenada X: 677.472,03 Y: 8.535.084,78, confrontando com **Lote 15**.

**Quadra: 03. Lote: 17. Área: 155,96 m<sup>2</sup>.** O Lote de terreno sob nº 17 da Quadra 03, do Loteamento denominado “Loteamento Nova Lapa” localizado na , no município de Bom Jesus da Lapa - BA, comarca de Bom Jesus da Lapa - BA, na quadra formada pelas , **RUA SOCRATES MORAIS BASTOS, RUA RAIMUNDO CESAR VERGNE DE SOUZA, RUA MAGALY ALMEIDA CHAVES e RUA WILSON XAVIER DA SILVA**, distante 148,03 m da esquina da RUA WILSON XAVIER DA SILVA com a RUA RAIMUNDO CESAR VERGNE DE SOUZA (Lote 51), de formato irregular, abrangendo uma área de **155,96 m<sup>2</sup>** (cento e cinquenta e cinco metros quadrados e noventa e seis décimos quadrados) e um perímetro de 54,99 m. Para quem de dentro do lote 17 olha para a RUA RAIMUNDO CESAR VERGNE DE SOUZA inicia-se a descrição no vértice na coordenada X: 677.479,95 Y: 8.535.083,61, com uma distância de **8,00 m** de frente até o vértice de coordenada X: 677.487,86 Y: 8.535.082,45, confrontando com **RUA RAIMUNDO CESAR VERGNE DE SOUZA**, daí deflete à direita com uma distância de **19,42 m** do lado direito até o vértice de coordenada X: 677.485,41 Y: 8.535.063,19, confrontando com **Lote 18**, daí deflete à direita com uma distância de **8,00 m** ao fundo até o vértice de coordenada X: 677.477,48 Y: 8.535.064,20, confrontando com **Lote 29**, daí deflete à direita com uma distância de **19,57 m** do lado esquerdo até o vértice de coordenada X: 677.479,95 Y: 8.535.083,61, confrontando com **Lote 16**.

**Quadra: 03. Lote: 18. Área: 154,73 m<sup>2</sup>.** O Lote de terreno sob nº 18 da Quadra 03, do Loteamento denominado “Loteamento Nova Lapa” localizado na , no





**PREFEITURA MUNICIPAL DE BOM JESUS DA LAPA – BA**  
 Rua Mal. Floriano Peixoto, nº 208 – Centro -  
 Bom Jesus da Lapa – BA, CEP: 47.600-000.  
**CNPJ: 14.105.183/0001-14**  
 (77) 3481-3374



município de Bom Jesus da Lapa - BA, comarca de Bom Jesus da Lapa - BA, na quadra formada pelas , **RUA SOCRATES MORAIS BASTOS, RUA RAIMUNDO CESAR VERGNE DE SOUZA, RUA MAGALY ALMEIDA CHAVES e RUA WILSON XAVIER DA SILVA**, distante 156,03 m da esquina da RUA WILSON XAVIER DA SILVA com a RUA RAIMUNDO CESAR VERGNE DE SOUZA (Lote 51), de formato irregular, abrangendo uma área de **154,73 m<sup>2</sup>** (cento e cinquenta e quatro metros quadrados e setenta e três decímetros quadrados) e um perímetro de 54,68 m. Para quem de dentro do lote 18 olha para a RUA RAIMUNDO CESAR VERGNE DE SOUZA inicia-se a descrição no vértice na coordenada X: 677.487,86 Y: 8.535.082,45, com uma distância de **8,00 m** de frente até o vértice de coordenada X: 677.495,78 Y: 8.535.081,29, confrontando com **RUA RAIMUNDO CESAR VERGNE DE SOUZA**, daí deflete à direita com uma distância de **19,26 m** do lado direito até o vértice de coordenada X: 677.493,35 Y: 8.535.062,18, confrontando com **Lote 19**, daí deflete à direita com uma distância de **8,00 m** ao fundo até o vértice de coordenada X: 677.485,41 Y: 8.535.063,19, confrontando com **Lote 28**, daí deflete à direita com uma distância de **19,42 m** do lado esquerdo até o vértice de coordenada X: 677.487,86 Y: 8.535.082,45, confrontando com **Lote 17**.

**Quadra: 03. Lote: 19. Área: 153,51 m<sup>2</sup>.** O Lote de terreno sob nº 19 da Quadra 03, do **Loteamento denominado "Loteamento Nova Lapa"** localizado na , no município de Bom Jesus da Lapa - BA, comarca de Bom Jesus da Lapa - BA, na quadra formada pelas , **RUA SOCRATES MORAIS BASTOS, RUA RAIMUNDO CESAR VERGNE DE SOUZA, RUA MAGALY ALMEIDA CHAVES e RUA WILSON XAVIER DA SILVA**, distante 164,03 m da esquina da RUA WILSON XAVIER DA SILVA com a RUA RAIMUNDO CESAR VERGNE DE SOUZA (Lote 51), de formato irregular, abrangendo uma área de **153,51 m<sup>2</sup>** (cento e cinquenta e três metros quadrados e cinquenta e um decímetros quadrados) e um perímetro de 54,37 m. Para quem de dentro do lote 19 olha para a RUA RAIMUNDO CESAR VERGNE DE SOUZA inicia-se a descrição no vértice na coordenada X: 677.495,78 Y: 8.535.081,29, com uma distância de **8,00 m** de frente até o vértice de coordenada X: 677.503,70 Y: 8.535.080,13, confrontando com **RUA RAIMUNDO CESAR VERGNE DE SOUZA**, daí deflete à direita com uma distância de **19,11 m** do lado direito até o vértice de coordenada X: 677.501,29 Y: 8.535.061,17, confrontando com **Lote 20**, daí deflete à direita com uma distância de **8,00 m** ao fundo até o vértice de coordenada X: 677.493,35 Y: 8.535.062,18, confrontando com **Lote 27**, daí deflete à direita com uma distância de **19,26 m** do lado esquerdo até o vértice de coordenada X: 677.495,78 Y: 8.535.081,29, confrontando com **Lote 18**.

**Quadra: 03. Lote: 20. Área: 152,28 m<sup>2</sup>.** O Lote de terreno sob nº 20 da Quadra 03, do **Loteamento denominado "Loteamento Nova Lapa"** localizado na , no município de Bom Jesus da Lapa - BA, comarca de Bom Jesus da Lapa - BA, na quadra formada pelas , **RUA SOCRATES MORAIS BASTOS, RUA RAIMUNDO CESAR VERGNE DE SOUZA, RUA MAGALY ALMEIDA CHAVES e RUA WILSON XAVIER DA SILVA**, distante 172,03 m da esquina da RUA WILSON XAVIER DA SILVA com a RUA RAIMUNDO CESAR VERGNE DE SOUZA (Lote 51), de formato irregular, abrangendo uma área de **152,28 m<sup>2</sup>** (cento e cinquenta e dois metros quadrados e vinte e oito decímetros quadrados) e um perímetro de 54,07 m. Para quem de dentro do lote







**PREFEITURA MUNICIPAL DE BOM JESUS DA LAPA – BA**  
 Rua Mal. Floriano Peixoto, nº 208 – Centro -  
 Bom Jesus da Lapa – BA, CEP: 47.600-000.  
**CNPJ: 14.105.183/0001-14**  
 (77) 3481-3374



20 olha para a RUA RAIMUNDO CESAR VERGNE DE SOUZA inicia-se a descrição no vértice na coordenada X: 677.503,70 Y: 8.535.080,13, com uma distância de **8,00 m** de frente até o vértice de coordenada X: 677.511,61 Y: 8.535.078,97, confrontando com **RUA RAIMUNDO CESAR VERGNE DE SOUZA**, daí deflete à direita com uma distância de **11,96 m** do lado direito até o vértice de coordenada X: 677.510,11 Y: 8.535.067,11, confrontando com **Lote 21**, daí deflete à direita com uma distância de **7,00 m** do lado direito até o vértice de coordenada X: 677.509,22 Y: 8.535.060,16, confrontando com **Lote 22**, daí deflete à direita com uma distância de **8,00 m** ao fundo até o vértice de coordenada X: 677.501,29 Y: 8.535.061,17, confrontando com **Lote 26**, daí deflete à direita com uma distância de **19,11 m** do lado esquerdo até o vértice de coordenada X: 677.503,70 Y: 8.535.080,13, confrontando com **Lote 19**.

**Quadra: 03. Lote: 21. Área: 235,35 m<sup>2</sup>.** O Lote de terreno sob nº 21 da Quadra 03, do Loteamento denominado “Loteamento Nova Lapa” localizado na , no município de Bom Jesus da Lapa - BA, comarca de Bom Jesus da Lapa - BA, na quadra formada pelas , **RUA SOCRATES MORAIS BASTOS, RUA RAIMUNDO CESAR VERGNE DE SOUZA, RUA MAGALY ALMEIDA CHAVES e RUA WILSON XAVIER DA SILVA**, localizado na esquina da , de formato irregular, abrangendo uma área de **235,35 m<sup>2</sup>** (duzentos e trinta e cinco metros quadrados e trinta e cinco décimos quadrados) e um perímetro de 63,54 m. Para quem de dentro do lote 21 olha para a inicia-se a descrição no vértice na coordenada X: 677.531,41 Y: 8.535.076,07, com uma distância de **11,58 m** de frente até o vértice de coordenada X: 677.529,95 Y: 8.535.064,59, confrontando com , daí deflete à direita com uma distância de **20,00 m** do lado direito até o vértice de coordenada X: 677.510,11 Y: 8.535.067,11, confrontando com **Lote 22**, daí deflete à direita com uma distância de **11,96 m** ao fundo até o vértice de coordenada X: 677.511,61 Y: 8.535.078,97, confrontando com **Lote 20**, daí deflete à direita com uma distância de **20,00 m** do lado esquerdo até o vértice de coordenada X: 677.531,41 Y: 8.535.076,07, confrontando com **RUA RAIMUNDO CESAR VERGNE DE SOUZA**.

**Quadra: 03. Lote: 22. Área: 160,00 m<sup>2</sup>.** O Lote de terreno sob nº 22 da Quadra 03, do Loteamento denominado “Loteamento Nova Lapa” localizado na , no município de Bom Jesus da Lapa - BA, comarca de Bom Jesus da Lapa - BA, na quadra formada pelas , **RUA SOCRATES MORAIS BASTOS, RUA RAIMUNDO CESAR VERGNE DE SOUZA, RUA MAGALY ALMEIDA CHAVES e RUA WILSON XAVIER DA SILVA**, distante 11,58 m da esquina da RUA RAIMUNDO CESAR VERGNE DE SOUZA (Lote 21), de formato irregular, abrangendo uma área de **160,00 m<sup>2</sup>** (cento e sessenta metros quadrados) e um perímetro de 56,00 m. Para quem de dentro do lote 22 olha para a inicia-se a descrição no vértice na coordenada X: 677.529,95 Y: 8.535.064,59, com uma distância de **8,00 m** de frente até o vértice de coordenada X: 677.528,94 Y: 8.535.056,65, confrontando com , daí deflete à direita com uma distância de **20,00 m** do lado direito até o vértice de coordenada X: 677.509,10 Y: 8.535.059,17, confrontando com **Lote 23**, daí deflete à direita com uma distância de **1,00 m** ao fundo até o vértice de coordenada X:





**PREFEITURA MUNICIPAL DE BOM JESUS DA LAPA – BA**  
 Rua Mal. Floriano Peixoto, nº 208 – Centro -  
 Bom Jesus da Lapa – BA, CEP: 47.600-000.  
**CNPJ: 14.105.183/0001-14**  
 (77) 3481-3374



677.509,22 Y: 8.535.060,16, confrontando com **Lote 26**, daí deflete à direita com uma distância de **7,00 m** ao fundo até o vértice de coordenada X: 677.510,11 Y: 8.535.067,11, confrontando com **Lote 20**, daí deflete à direita com uma distância de **20,00 m** do lado esquerdo até o vértice de coordenada X: 677.529,95 Y: 8.535.064,59, confrontando com **Lote 21**.

**Quadra: 03. Lote: 23. Área: 160,00 m².** O **Lote de terreno sob nº 23 da Quadra 03**, do **Loteamento denominado “Loteamento Nova Lapa”** localizado na , no município de Bom Jesus da Lapa - BA, comarca de Bom Jesus da Lapa - BA, na quadra formada pelas , **RUA SOCRATES MORAIS BASTOS, RUA RAIMUNDO CESAR VERGNE DE SOUZA, RUA MAGALY ALMEIDA CHAVES e RUA WILSON XAVIER DA SILVA**, distante 19,58 m da esquina da RUA RAIMUNDO CESAR VERGNE DE SOUZA (Lote 21), de formato regular, abrangendo uma área de **160,00 m²** (cento e sessenta metros quadrados) e um perímetro de 56,00 m. Para quem de dentro do lote 23 olha para a inicia-se a descrição no vértice na coordenada X: 677.528,94 Y: 8.535.056,65, com uma distância de **8,00 m** de frente até o vértice de coordenada X: 677.527,93 Y: 8.535.048,71, confrontando com , daí deflete à direita com uma distância de **20,00 m** do lado direito até o vértice de coordenada X: 677.508,09 Y: 8.535.051,24, confrontando com **Lote 24**, daí deflete à direita com uma distância de **8,00 m** ao fundo até o vértice de coordenada X: 677.509,10 Y: 8.535.059,17, confrontando com **Lote 26**, daí deflete à direita com uma distância de **20,00 m** do lado esquerdo até o vértice de coordenada X: 677.528,94 Y: 8.535.056,65, confrontando com **Lote 22**.

**Quadra: 03. Lote: 24. Área: 160,00 m².** O **Lote de terreno sob nº 24 da Quadra 03**, do **Loteamento denominado “Loteamento Nova Lapa”** localizado na , no município de Bom Jesus da Lapa - BA, comarca de Bom Jesus da Lapa - BA, na quadra formada pelas , **RUA SOCRATES MORAIS BASTOS, RUA RAIMUNDO CESAR VERGNE DE SOUZA, RUA MAGALY ALMEIDA CHAVES e RUA WILSON XAVIER DA SILVA**, distante 27,58 m da esquina da RUA RAIMUNDO CESAR VERGNE DE SOUZA (Lote 21), de formato regular, abrangendo uma área de **160,00 m²** (cento e sessenta metros quadrados) e um perímetro de 56,00 m. Para quem de dentro do lote 24 olha para a inicia-se a descrição no vértice na coordenada X: 677.527,93 Y: 8.535.048,71, com uma distância de **8,00 m** de frente até o vértice de coordenada X: 677.526,92 Y: 8.535.040,78, confrontando com , daí deflete à direita com uma distância de **20,00 m** do lado direito até o vértice de coordenada X: 677.507,08 Y: 8.535.043,30, confrontando com **Lote 25**, daí deflete à direita com uma distância de **8,00 m** ao fundo até o vértice de coordenada X: 677.508,09 Y: 8.535.051,24, confrontando com **Lote 26**, daí deflete à direita com uma distância de **20,00 m** do lado esquerdo até o vértice de coordenada X: 677.527,93 Y: 8.535.048,71, confrontando com **Lote 23**.

**Quadra: 03. Lote: 25. Área: 160,00 m².** O **Lote de terreno sob nº 25 da Quadra 03**, do **Loteamento denominado “Loteamento Nova Lapa”** localizado na , no município de Bom Jesus da Lapa - BA, comarca de Bom Jesus da Lapa - BA, na quadra formada pelas , **RUA SOCRATES MORAIS BASTOS, RUA RAIMUNDO CESAR**





**PREFEITURA MUNICIPAL DE BOM JESUS DA LAPA – BA**  
 Rua Mal. Floriano Peixoto, nº 208 – Centro -  
 Bom Jesus da Lapa – BA, CEP: 47.600-000.  
**CNPJ: 14.105.183/0001-14**  
 (77) 3481-3374



**VERGNE DE SOUZA, RUA MAGALY ALMEIDA CHAVES e RUA WILSON XAVIER DA SILVA**, localizado na esquina da , de formato regular, abrangendo uma área de **160,00 m<sup>2</sup>** (cento e sessenta metros quadrados) e um perímetro de 56,00 m. Para quem de dentro do lote 25 olha para a inicia-se a descrição no vértice na coordenada X: 677.526,92 Y: 8.535.040,78, com uma distância de **8,00 m** de frente até o vértice de coordenada X: 677.525,91 Y: 8.535.032,84, confrontando com , daí deflete à direita com uma distância de **20,00 m** do lado direito até o vértice de coordenada X: 677.506,07 Y: 8.535.035,36, confrontando com **RUA MAGALY ALMEIDA CHAVES**, daí deflete à direita com uma distância de **8,00 m** ao fundo até o vértice de coordenada X: 677.507,08 Y: 8.535.043,30, confrontando com **Lote 26**, daí deflete à direita com uma distância de **20,00 m** do lado esquerdo até o vértice de coordenada X: 677.526,92 Y: 8.535.040,78, confrontando com **Lote 24**.

**Quadra: 03. Lote: 26. Área: 200,00 m<sup>2</sup>.** O **Lote de terreno sob nº 26 da Quadra 03**, do **Loteamento denominado “Loteamento Nova Lapa”** localizado na , no município de Bom Jesus da Lapa - BA, comarca de Bom Jesus da Lapa - BA, na quadra formada pelas , **RUA SOCRATES MORAIS BASTOS, RUA RAIMUNDO CESAR VERGNE DE SOUZA, RUA MAGALY ALMEIDA CHAVES e RUA WILSON XAVIER DA SILVA**, distante 20,00 m da esquina da RUA MAGALY ALMEIDA CHAVES (Lote 25), de formato irregular, abrangendo uma área de **200,00 m<sup>2</sup>** (duzentos metros quadrados) e um perímetro de 66,00 m. Para quem de dentro do lote 26 olha para a RUA MAGALY ALMEIDA CHAVES inicia-se a descrição no vértice na coordenada X: 677.506,07 Y: 8.535.035,36, com uma distância de **8,00 m** de frente até o vértice de coordenada X: 677.498,13 Y: 8.535.036,37, confrontando com **RUA MAGALY ALMEIDA CHAVES**, daí deflete à direita com uma distância de **25,00 m** do lado direito até o vértice de coordenada X: 677.501,29 Y: 8.535.061,17, confrontando com **Lote 27**, daí deflete à direita com uma distância de **8,00 m** ao fundo até o vértice de coordenada X: 677.509,22 Y: 8.535.060,16, confrontando com **Lote 20**, daí deflete à direita com uma distância de **1,00 m** do lado esquerdo até o vértice de coordenada X: 677.509,10 Y: 8.535.059,17, confrontando com **Lote 22**, daí deflete à esquerda com uma distância de **8,00 m** do lado esquerdo até o vértice de coordenada X: 677.508,09 Y: 8.535.051,24, confrontando com **Lote 23**, daí deflete à direita com uma distância de **8,00 m** do lado esquerdo até o vértice de coordenada X: 677.507,08 Y: 8.535.043,30, confrontando com **Lote 24**, daí deflete à esquerda com uma distância de **8,00 m** do lado esquerdo até o vértice de coordenada X: 677.506,07 Y: 8.535.035,36, confrontando com **Lote 25**.

**Quadra: 03. Lote: 27. Área: 200,00 m<sup>2</sup>.** O **Lote de terreno sob nº 27 da Quadra 03**, do **Loteamento denominado “Loteamento Nova Lapa”** localizado na , no município de Bom Jesus da Lapa - BA, comarca de Bom Jesus da Lapa - BA, na quadra formada pelas , **RUA SOCRATES MORAIS BASTOS, RUA RAIMUNDO CESAR VERGNE DE SOUZA, RUA MAGALY ALMEIDA CHAVES e RUA WILSON XAVIER DA SILVA**, distante 28,00 m da esquina da RUA MAGALY ALMEIDA CHAVES (Lote 25), de formato regular, abrangendo uma área de **200,00 m<sup>2</sup>** (duzentos metros quadrados) e um perímetro de 66,00 m. Para quem de dentro do lote 27 olha para a RUA MAGALY ALMEIDA CHAVES inicia-se a descrição no vértice na





**PREFEITURA MUNICIPAL DE BOM JESUS DA LAPA – BA**  
 Rua Mal. Floriano Peixoto, nº 208 – Centro -  
 Bom Jesus da Lapa – BA, CEP: 47.600-000.  
**CNPJ: 14.105.183/0001-14**  
 (77) 3481-3374



coordenada X: 677.498,13 Y: 8.535.036,37, com uma distância de **8,00 m** de frente até o vértice de coordenada X: 677.490,20 Y: 8.535.037,38, confrontando com **RUA MAGALY ALMEIDA CHAVES**, daí deflete à direita com uma distância de **25,00 m** do lado direito até o vértice de coordenada X: 677.493,35 Y: 8.535.062,18, confrontando com **Lote 28**, daí deflete à direita com uma distância de **8,00 m** ao fundo até o vértice de coordenada X: 677.501,29 Y: 8.535.061,17, confrontando com **Lote 19**, daí deflete à direita com uma distância de **25,00 m** do lado esquerdo até o vértice de coordenada X: 677.498,13 Y: 8.535.036,37, confrontando com **Lote 26**.

**Quadra: 03. Lote: 28. Área: 200,00 m².** O Lote de terreno sob nº 28 da Quadra 03, do Loteamento denominado “Loteamento Nova Lapa” localizado na , no município de Bom Jesus da Lapa - BA, comarca de Bom Jesus da Lapa - BA, na quadra formada pelas , **RUA SOCRATES MORAIS BASTOS, RUA RAIMUNDO CESAR VERGNE DE SOUZA, RUA MAGALY ALMEIDA CHAVES e RUA WILSON XAVIER DA SILVA**, distante 36,00 m da esquina da RUA MAGALY ALMEIDA CHAVES (Lote 25), de formato regular, abrangendo uma área de **200,00 m²** (duzentos metros quadrados) e um perímetro de 66,00 m. Para quem de dentro do lote 28 olha para a RUA MAGALY ALMEIDA CHAVES inicia-se a descrição no vértice na coordenada X: 677.490,20 Y: 8.535.037,38, com uma distância de **8,00 m** de frente até o vértice de coordenada X: 677.482,26 Y: 8.535.038,39, confrontando com **RUA MAGALY ALMEIDA CHAVES**, daí deflete à direita com uma distância de **25,00 m** do lado direito até o vértice de coordenada X: 677.485,41 Y: 8.535.063,19, confrontando com **Lote 29**, daí deflete à direita com uma distância de **8,00 m** ao fundo até o vértice de coordenada X: 677.493,35 Y: 8.535.062,18, confrontando com **Lote 18**, daí deflete à direita com uma distância de **25,00 m** do lado esquerdo até o vértice de coordenada X: 677.490,20 Y: 8.535.037,38, confrontando com **Lote 27**.

**Quadra: 03. Lote: 29. Área: 200,00 m².** O Lote de terreno sob nº 29 da Quadra 03, do Loteamento denominado “Loteamento Nova Lapa” localizado na , no município de Bom Jesus da Lapa - BA, comarca de Bom Jesus da Lapa - BA, na quadra formada pelas , **RUA SOCRATES MORAIS BASTOS, RUA RAIMUNDO CESAR VERGNE DE SOUZA, RUA MAGALY ALMEIDA CHAVES e RUA WILSON XAVIER DA SILVA**, distante 44,00 m da esquina da RUA MAGALY ALMEIDA CHAVES (Lote 25), de formato regular, abrangendo uma área de **200,00 m²** (duzentos metros quadrados) e um perímetro de 66,00 m. Para quem de dentro do lote 29 olha para a RUA MAGALY ALMEIDA CHAVES inicia-se a descrição no vértice na coordenada X: 677.482,26 Y: 8.535.038,39, com uma distância de **8,00 m** de frente até o vértice de coordenada X: 677.474,33 Y: 8.535.039,40, confrontando com **RUA MAGALY ALMEIDA CHAVES**, daí deflete à direita com uma distância de **25,00 m** do lado direito até o vértice de coordenada X: 677.477,48 Y: 8.535.064,20, confrontando com **Lote 30**, daí deflete à direita com uma distância de **8,00 m** ao fundo até o vértice de coordenada X: 677.485,41 Y: 8.535.063,19, confrontando





**PREFEITURA MUNICIPAL DE BOM JESUS DA LAPA – BA**  
 Rua Mal. Floriano Peixoto, nº 208 – Centro -  
 Bom Jesus da Lapa – BA, CEP: 47.600-000.  
**CNPJ: 14.105.183/0001-14**  
 (77) 3481-3374



com **Lote 17**, daí deflete à direita com uma distância de **25,00 m** do lado esquerdo até o vértice de coordenada X: 677.482,26 Y: 8.535.038,39, confrontando com **Lote 28**.

**Quadra: 03. Lote: 30. Área: 200,00 m<sup>2</sup>.** O Lote de terreno sob nº 30 da Quadra 03, do Loteamento denominado “Loteamento Nova Lapa” localizado na , no município de Bom Jesus da Lapa - BA, comarca de Bom Jesus da Lapa - BA, na quadra formada pelas , **RUA SOCRATES MORAIS BASTOS, RUA RAIMUNDO CESAR VERGNE DE SOUZA, RUA MAGALY ALMEIDA CHAVES e RUA WILSON XAVIER DA SILVA**, distante 52,00 m da esquina da RUA MAGALY ALMEIDA CHAVES (Lote 25), de formato regular, abrangendo uma área de **200,00 m<sup>2</sup>** (duzentos metros quadrados) e um perímetro de 66,00 m. Para quem de dentro do lote 30 olha para a RUA MAGALY ALMEIDA CHAVES inicia-se a descrição no vértice na coordenada X: 677.474,33 Y: 8.535.039,40, com uma distância de **8,00 m** de frente até o vértice de coordenada X: 677.466,39 Y: 8.535.040,41, confrontando com **RUA MAGALY ALMEIDA CHAVES**, daí deflete à direita com uma distância de **25,00 m** do lado direito até o vértice de coordenada X: 677.469,54 Y: 8.535.065,21, confrontando com **Lote 31**, daí deflete à direita com uma distância de **8,00 m** ao fundo até o vértice de coordenada X: 677.477,48 Y: 8.535.064,20, confrontando com **Lote 16**, daí deflete à direita com uma distância de **25,00 m** do lado esquerdo até o vértice de coordenada X: 677.474,33 Y: 8.535.039,40, confrontando com **Lote 29**.

**Quadra: 03. Lote: 31. Área: 200,00 m<sup>2</sup>.** O Lote de terreno sob nº 31 da Quadra 03, do Loteamento denominado “Loteamento Nova Lapa” localizado na , no município de Bom Jesus da Lapa - BA, comarca de Bom Jesus da Lapa - BA, na quadra formada pelas , **RUA SOCRATES MORAIS BASTOS, RUA RAIMUNDO CESAR VERGNE DE SOUZA, RUA MAGALY ALMEIDA CHAVES e RUA WILSON XAVIER DA SILVA**, distante 60,00 m da esquina da RUA MAGALY ALMEIDA CHAVES (Lote 25), de formato regular, abrangendo uma área de **200,00 m<sup>2</sup>** (duzentos metros quadrados) e um perímetro de 66,00 m. Para quem de dentro do lote 31 olha para a RUA MAGALY ALMEIDA CHAVES inicia-se a descrição no vértice na coordenada X: 677.466,39 Y: 8.535.040,41, com uma distância de **8,00 m** de frente até o vértice de coordenada X: 677.458,45 Y: 8.535.041,42, confrontando com **RUA MAGALY ALMEIDA CHAVES**, daí deflete à direita com uma distância de **25,00 m** do lado direito até o vértice de coordenada X: 677.461,61 Y: 8.535.066,22, confrontando com **Lote 32**, daí deflete à direita com uma distância de **8,00 m** ao fundo até o vértice de coordenada X: 677.469,54 Y: 8.535.065,21, confrontando com **Lote 15**, daí deflete à direita com uma distância de **25,00 m** do lado esquerdo até o vértice de coordenada X: 677.466,39 Y: 8.535.040,41, confrontando com **Lote 30**.

**Quadra: 03. Lote: 32. Área: 200,00 m<sup>2</sup>.** O Lote de terreno sob nº 32 da Quadra 03, do Loteamento denominado “Loteamento Nova Lapa” localizado na , no município de Bom Jesus da Lapa - BA, comarca de Bom Jesus da Lapa - BA, na quadra formada pelas , **RUA SOCRATES MORAIS BASTOS, RUA RAIMUNDO CESAR**





PREFEITURA MUNICIPAL DE BOM JESUS DA LAPA – BA  
 Rua Mal. Floriano Peixoto, nº 208 – Centro -  
 Bom Jesus da Lapa – BA, CEP: 47.600-000.  
 CNPJ: 14.105.183/0001-14  
 (77) 3481-3374



**VERGNE DE SOUZA, RUA MAGALY ALMEIDA CHAVES e RUA WILSON XAVIER DA SILVA**, distante 68,00 m da esquina da RUA MAGALY ALMEIDA CHAVES (Lote 25), de formato regular, abrangendo uma área de **200,00 m<sup>2</sup>** (duzentos metros quadrados) e um perímetro de 66,00 m. Para quem de dentro do lote 32 olha para a RUA MAGALY ALMEIDA CHAVES inicia-se a descrição no vértice na coordenada X: 677.458,45 Y: 8.535.041,42, com uma distância de **8,00 m** de frente até o vértice de coordenada X: 677.450,52 Y: 8.535.042,43, confrontando com **RUA MAGALY ALMEIDA CHAVES**, daí deflete à direita com uma distância de **25,00 m** do lado direito até o vértice de coordenada X: 677.453,67 Y: 8.535.067,23, confrontando com **Lote 33**, daí deflete à direita com uma distância de **8,00 m** ao fundo até o vértice de coordenada X: 677.461,61 Y: 8.535.066,22, confrontando com **Lote 14**, daí deflete à direita com uma distância de **25,00 m** do lado esquerdo até o vértice de coordenada X: 677.458,45 Y: 8.535.041,42, confrontando com **Lote 31**.

**Quadra: 03. Lote: 33. Área: 200,00 m<sup>2</sup>**. O Lote de terreno sob nº 33 da Quadra 03, do Loteamento denominado "Loteamento Nova Lapa" localizado na , no município de Bom Jesus da Lapa - BA, comarca de Bom Jesus da Lapa - BA, na quadra formada pelas , **RUA SOCRATES MORAIS BASTOS, RUA RAIMUNDO CESAR VERGNE DE SOUZA, RUA MAGALY ALMEIDA CHAVES e RUA WILSON XAVIER DA SILVA**, distante 76,00 m da esquina da RUA MAGALY ALMEIDA CHAVES (Lote 25), de formato regular, abrangendo uma área de **200,00 m<sup>2</sup>** (duzentos metros quadrados) e um perímetro de 66,00 m. Para quem de dentro do lote 33 olha para a RUA MAGALY ALMEIDA CHAVES inicia-se a descrição no vértice na coordenada X: 677.450,52 Y: 8.535.042,43, com uma distância de **8,00 m** de frente até o vértice de coordenada X: 677.442,58 Y: 8.535.043,44, confrontando com **RUA MAGALY ALMEIDA CHAVES**, daí deflete à direita com uma distância de **25,00 m** do lado direito até o vértice de coordenada X: 677.445,73 Y: 8.535.068,24, confrontando com **Lote 34**, daí deflete à direita com uma distância de **8,00 m** ao fundo até o vértice de coordenada X: 677.453,67 Y: 8.535.067,23, confrontando com **Lote 13**, daí deflete à direita com uma distância de **25,00 m** do lado esquerdo até o vértice de coordenada X: 677.450,52 Y: 8.535.042,43, confrontando com **Lote 32**.

**Quadra: 03. Lote: 34. Área: 200,00 m<sup>2</sup>**. O Lote de terreno sob nº 34 da Quadra 03, do Loteamento denominado "Loteamento Nova Lapa" localizado na , no município de Bom Jesus da Lapa - BA, comarca de Bom Jesus da Lapa - BA, na quadra formada pelas , **RUA SOCRATES MORAIS BASTOS, RUA RAIMUNDO CESAR VERGNE DE SOUZA, RUA MAGALY ALMEIDA CHAVES e RUA WILSON XAVIER DA SILVA**, distante 84,00 m da esquina da RUA MAGALY ALMEIDA CHAVES (Lote 25), de formato regular, abrangendo uma área de **200,00 m<sup>2</sup>** (duzentos metros quadrados) e um perímetro de 66,00 m. Para quem de dentro do lote 34 olha para a RUA MAGALY ALMEIDA CHAVES inicia-se a descrição no vértice na coordenada X: 677.442,58 Y: 8.535.043,44, com uma distância de **8,00 m** de frente até o vértice de coordenada X: 677.434,64 Y: 8.535.044,44, confrontando com **RUA MAGALY ALMEIDA CHAVES**, daí deflete à direita com uma distância de **25,00 m**





**PREFEITURA MUNICIPAL DE BOM JESUS DA LAPA – BA**  
 Rua Mal. Floriano Peixoto, nº 208 – Centro -  
 Bom Jesus da Lapa – BA, CEP: 47.600-000.  
**CNPJ: 14.105.183/0001-14**  
 (77) 3481-3374



do lado direito até o vértice de coordenada X: 677.437,80 Y: 8.535.069,24, confrontando com **Lote 35**, daí deflete à direita com uma distância de **8,00 m** ao fundo até o vértice de coordenada X: 677.445,73 Y: 8.535.068,24, confrontando com **Lote 12**, daí deflete à direita com uma distância de **25,00 m** do lado esquerdo até o vértice de coordenada X: 677.442,58 Y: 8.535.043,44, confrontando com **Lote 33**.

**Quadra: 03. Lote: 35. Área: 200,00 m<sup>2</sup>.** O Lote de terreno sob nº 35 da Quadra 03, do **Loteamento denominado “Loteamento Nova Lapa”** localizado na , no município de Bom Jesus da Lapa - BA, comarca de Bom Jesus da Lapa - BA, na quadra formada pelas , **RUA SOCRATES MORAIS BASTOS, RUA RAIMUNDO CESAR VERGNE DE SOUZA, RUA MAGALY ALMEIDA CHAVES e RUA WILSON XAVIER DA SILVA**, distante 92,00 m da esquina da RUA MAGALY ALMEIDA CHAVES (Lote 25), de formato regular, abrangendo uma área de **200,00 m<sup>2</sup>** (duzentos metros quadrados) e um perímetro de 66,00 m. Para quem de dentro do lote 35 olha para a RUA MAGALY ALMEIDA CHAVES inicia-se a descrição no vértice na coordenada X: 677.434,64 Y: 8.535.044,44, com uma distância de **8,00 m** de frente até o vértice de coordenada X: 677.426,71 Y: 8.535.045,45, confrontando com **RUA MAGALY ALMEIDA CHAVES**, daí deflete à direita com uma distância de **25,00 m** do lado direito até o vértice de coordenada X: 677.429,86 Y: 8.535.070,25, confrontando com **Lote 36**, daí deflete à direita com uma distância de **8,00 m** ao fundo até o vértice de coordenada X: 677.437,80 Y: 8.535.069,24, confrontando com **Lote 11**, daí deflete à direita com uma distância de **25,00 m** do lado esquerdo até o vértice de coordenada X: 677.434,64 Y: 8.535.044,44, confrontando com **Lote 34**.

**Quadra: 03. Lote: 36. Área: 200,00 m<sup>2</sup>.** O Lote de terreno sob nº 36 da Quadra 03, do **Loteamento denominado “Loteamento Nova Lapa”** localizado na , no município de Bom Jesus da Lapa - BA, comarca de Bom Jesus da Lapa - BA, na quadra formada pelas , **RUA SOCRATES MORAIS BASTOS, RUA RAIMUNDO CESAR VERGNE DE SOUZA, RUA MAGALY ALMEIDA CHAVES e RUA WILSON XAVIER DA SILVA**, distante 100,00 m da esquina da RUA MAGALY ALMEIDA CHAVES (Lote 25), de formato regular, abrangendo uma área de **200,00 m<sup>2</sup>** (duzentos metros quadrados) e um perímetro de 66,00 m. Para quem de dentro do lote 36 olha para a RUA MAGALY ALMEIDA CHAVES inicia-se a descrição no vértice na coordenada X: 677.426,71 Y: 8.535.045,45, com uma distância de **8,00 m** de frente até o vértice de coordenada X: 677.418,77 Y: 8.535.046,46, confrontando com **RUA MAGALY ALMEIDA CHAVES**, daí deflete à direita com uma distância de **25,00 m** do lado direito até o vértice de coordenada X: 677.421,93 Y: 8.535.071,26, confrontando com **Lote 37**, daí deflete à direita com uma distância de **8,00 m** ao fundo até o vértice de coordenada X: 677.429,86 Y: 8.535.070,25, confrontando com **Lote 10**, daí deflete à direita com uma distância de **25,00 m** do lado esquerdo até o vértice de coordenada X: 677.426,71 Y: 8.535.045,45, confrontando com **Lote 35**.





PREFEITURA MUNICIPAL DE BOM JESUS DA LAPA – BA  
Rua Mal. Floriano Peixoto, nº 208 – Centro -  
Bom Jesus da Lapa – BA, CEP: 47.600-000.  
CNPJ: 14.105.183/0001-14  
(77) 3481-3374



**Quadra: 03. Lote: 37. Área: 200,00 m<sup>2</sup>.** O Lote de terreno sob nº 37 da Quadra 03, do Loteamento denominado “Loteamento Nova Lapa” localizado na , no município de Bom Jesus da Lapa - BA, comarca de Bom Jesus da Lapa - BA, na quadra formada pelas , **RUA SOCRATES MORAIS BASTOS, RUA RAIMUNDO CESAR VERGNE DE SOUZA, RUA MAGALY ALMEIDA CHAVES e RUA WILSON XAVIER DA SILVA**, distante 108,00 m da esquina da RUA MAGALY ALMEIDA CHAVES (Lote 25), de formato regular, abrangendo uma área de **200,00 m<sup>2</sup>** (duzentos metros quadrados) e um perímetro de 66,00 m. Para quem de dentro do lote 37 olha para a RUA MAGALY ALMEIDA CHAVES inicia-se a descrição no vértice na coordenada X: 677.418,77 Y: 8.535.046,46, com uma distância de **8,00 m** de frente até o vértice de coordenada X: 677.410,84 Y: 8.535.047,47, confrontando com **RUA MAGALY ALMEIDA CHAVES**, daí deflete à direita com uma distância de **25,00 m** do lado direito até o vértice de coordenada X: 677.413,99 Y: 8.535.072,27, confrontando com **Lote 38**, daí deflete à direita com uma distância de **8,00 m** ao fundo até o vértice de coordenada X: 677.421,93 Y: 8.535.071,26, confrontando com **Lote 09**, daí deflete à direita com uma distância de **25,00 m** do lado esquerdo até o vértice de coordenada X: 677.418,77 Y: 8.535.046,46, confrontando com **Lote 36**.

**Quadra: 03. Lote: 38. Área: 200,00 m<sup>2</sup>.** O Lote de terreno sob nº 38 da Quadra 03, do Loteamento denominado “Loteamento Nova Lapa” localizado na , no município de Bom Jesus da Lapa - BA, comarca de Bom Jesus da Lapa - BA, na quadra formada pelas , **RUA SOCRATES MORAIS BASTOS, RUA RAIMUNDO CESAR VERGNE DE SOUZA, RUA MAGALY ALMEIDA CHAVES e RUA WILSON XAVIER DA SILVA**, distante 116,00 m da esquina da RUA MAGALY ALMEIDA CHAVES (Lote 25), de formato regular, abrangendo uma área de **200,00 m<sup>2</sup>** (duzentos metros quadrados) e um perímetro de 66,00 m. Para quem de dentro do lote 38 olha para a RUA MAGALY ALMEIDA CHAVES inicia-se a descrição no vértice na coordenada X: 677.410,84 Y: 8.535.047,47, com uma distância de **8,00 m** de frente até o vértice de coordenada X: 677.402,90 Y: 8.535.048,48, confrontando com **RUA MAGALY ALMEIDA CHAVES**, daí deflete à direita com uma distância de **25,00 m** do lado direito até o vértice de coordenada X: 677.406,05 Y: 8.535.073,28, confrontando com **Lote 39**, daí deflete à direita com uma distância de **8,00 m** ao fundo até o vértice de coordenada X: 677.413,99 Y: 8.535.072,27, confrontando com **Lote 08**, daí deflete à direita com uma distância de **25,00 m** do lado esquerdo até o vértice de coordenada X: 677.410,84 Y: 8.535.047,47, confrontando com **Lote 37**.

**Quadra: 03. Lote: 39. Área: 200,00 m<sup>2</sup>.** O Lote de terreno sob nº 39 da Quadra 03, do Loteamento denominado “Loteamento Nova Lapa” localizado na , no município de Bom Jesus da Lapa - BA, comarca de Bom Jesus da Lapa - BA, na quadra formada pelas , **RUA SOCRATES MORAIS BASTOS, RUA RAIMUNDO CESAR VERGNE DE SOUZA, RUA MAGALY ALMEIDA CHAVES e RUA WILSON XAVIER DA SILVA**, distante 124,00 m da esquina da RUA MAGALY ALMEIDA CHAVES (Lote 25), de formato regular, abrangendo uma área de **200,00 m<sup>2</sup>** (duzentos metros







**PREFEITURA MUNICIPAL DE BOM JESUS DA LAPA – BA**  
 Rua Mal. Floriano Peixoto, nº 208 – Centro -  
 Bom Jesus da Lapa – BA, CEP: 47.600-000.  
**CNPJ: 14.105.183/0001-14**  
 (77) 3481-3374



quadrados) e um perímetro de 66,00 m. Para quem de dentro do lote 39 olha para a RUA MAGALY ALMEIDA CHAVES inicia-se a descrição no vértice na coordenada X: 677.402,90 Y: 8.535.048,48, com uma distância de **8,00 m** de frente até o vértice de coordenada X: 677.394,96 Y: 8.535.049,49, confrontando com **RUA MAGALY ALMEIDA CHAVES**, daí deflete à direita com uma distância de **25,00 m** do lado direito até o vértice de coordenada X: 677.398,12 Y: 8.535.074,29, confrontando com **Lote 40**, daí deflete à direita com uma distância de **8,00 m** ao fundo até o vértice de coordenada X: 677.406,05 Y: 8.535.073,28, confrontando com **Lote 07**, daí deflete à direita com uma distância de **25,00 m** do lado esquerdo até o vértice de coordenada X: 677.402,90 Y: 8.535.048,48, confrontando com **Lote 38**.

**Quadra: 03. Lote: 40. Área: 200,00 m².** O Lote de terreno sob nº 40 da Quadra 03, do Loteamento denominado “Loteamento Nova Lapa” localizado na , no município de Bom Jesus da Lapa - BA, comarca de Bom Jesus da Lapa - BA, na quadra formada pelas , **RUA SOCRATES MORAIS BASTOS, RUA RAIMUNDO CESAR VERGNE DE SOUZA, RUA MAGALY ALMEIDA CHAVES e RUA WILSON XAVIER DA SILVA**, distante 132,00 m da esquina da RUA MAGALY ALMEIDA CHAVES (Lote 25), de formato regular, abrangendo uma área de **200,00 m²** (duzentos metros quadrados) e um perímetro de 66,00 m. Para quem de dentro do lote 40 olha para a RUA MAGALY ALMEIDA CHAVES inicia-se a descrição no vértice na coordenada X: 677.394,96 Y: 8.535.049,49, com uma distância de **8,00 m** de frente até o vértice de coordenada X: 677.387,03 Y: 8.535.050,50, confrontando com **RUA MAGALY ALMEIDA CHAVES**, daí deflete à direita com uma distância de **25,00 m** do lado direito até o vértice de coordenada X: 677.390,18 Y: 8.535.075,30, confrontando com **Lote 41**, daí deflete à direita com uma distância de **8,00 m** ao fundo até o vértice de coordenada X: 677.398,12 Y: 8.535.074,29, confrontando com **Lote 06**, daí deflete à direita com uma distância de **25,00 m** do lado esquerdo até o vértice de coordenada X: 677.394,96 Y: 8.535.049,49, confrontando com **Lote 39**.

**Quadra: 03. Lote: 41. Área: 200,00 m².** O Lote de terreno sob nº 41 da Quadra 03, do Loteamento denominado “Loteamento Nova Lapa” localizado na , no município de Bom Jesus da Lapa - BA, comarca de Bom Jesus da Lapa - BA, na quadra formada pelas , **RUA SOCRATES MORAIS BASTOS, RUA RAIMUNDO CESAR VERGNE DE SOUZA, RUA MAGALY ALMEIDA CHAVES e RUA WILSON XAVIER DA SILVA**, distante 140,00 m da esquina da RUA MAGALY ALMEIDA CHAVES (Lote 25), de formato regular, abrangendo uma área de **200,00 m²** (duzentos metros quadrados) e um perímetro de 66,00 m. Para quem de dentro do lote 41 olha para a RUA MAGALY ALMEIDA CHAVES inicia-se a descrição no vértice na coordenada X: 677.387,03 Y: 8.535.050,50, com uma distância de **8,00 m** de frente até o vértice de coordenada X: 677.379,09 Y: 8.535.051,51, confrontando com **RUA MAGALY ALMEIDA CHAVES**, daí deflete à direita com uma distância de **25,00 m** do lado direito até o vértice de coordenada X: 677.382,24 Y: 8.535.076,31, confrontando com **Lote 42**, daí deflete à direita com uma distância de **8,00 m** ao fundo até o vértice de coordenada X: 677.390,18 Y: 8.535.075,30, confrontando





**PREFEITURA MUNICIPAL DE BOM JESUS DA LAPA – BA**  
 Rua Mal. Floriano Peixoto, nº 208 – Centro -  
 Bom Jesus da Lapa – BA, CEP: 47.600-000.  
**CNPJ: 14.105.183/0001-14**  
 (77) 3481-3374



com **Lote 05**, daí deflete à direita com uma distância de **25,00 m** do lado esquerdo até o vértice de coordenada X: 677.387,03 Y: 8.535.050,50, confrontando com **Lote 40**.

**Quadra: 03. Lote: 42. Área: 200,00 m<sup>2</sup>.** O Lote de terreno sob nº 42 da Quadra 03, do Loteamento denominado “Loteamento Nova Lapa” localizado na , no município de Bom Jesus da Lapa - BA, comarca de Bom Jesus da Lapa - BA, na quadra formada pelas , **RUA SOCRATES MORAIS BASTOS, RUA RAIMUNDO CESAR VERGNE DE SOUZA, RUA MAGALY ALMEIDA CHAVES e RUA WILSON XAVIER DA SILVA**, distante 148,00 m da esquina da RUA MAGALY ALMEIDA CHAVES (Lote 25), de formato regular, abrangendo uma área de **200,00 m<sup>2</sup>** (duzentos metros quadrados) e um perímetro de 66,00 m. Para quem de dentro do lote 42 olha para a RUA MAGALY ALMEIDA CHAVES inicia-se a descrição no vértice na coordenada X: 677.379,09 Y: 8.535.051,51, com uma distância de **8,00 m** de frente até o vértice de coordenada X: 677.371,16 Y: 8.535.052,52, confrontando com **RUA MAGALY ALMEIDA CHAVES**, daí deflete à direita com uma distância de **25,00 m** do lado direito até o vértice de coordenada X: 677.374,31 Y: 8.535.077,32, confrontando com **Lote 43**, daí deflete à direita com uma distância de **8,00 m** ao fundo até o vértice de coordenada X: 677.382,24 Y: 8.535.076,31, confrontando com **Lote 04**, daí deflete à direita com uma distância de **25,00 m** do lado esquerdo até o vértice de coordenada X: 677.379,09 Y: 8.535.051,51, confrontando com **Lote 41**.

**Quadra: 03. Lote: 43. Área: 200,00 m<sup>2</sup>.** O Lote de terreno sob nº 43 da Quadra 03, do Loteamento denominado “Loteamento Nova Lapa” localizado na , no município de Bom Jesus da Lapa - BA, comarca de Bom Jesus da Lapa - BA, na quadra formada pelas , **RUA SOCRATES MORAIS BASTOS, RUA RAIMUNDO CESAR VERGNE DE SOUZA, RUA MAGALY ALMEIDA CHAVES e RUA WILSON XAVIER DA SILVA**, distante 156,00 m da esquina da RUA MAGALY ALMEIDA CHAVES (Lote 25), de formato regular, abrangendo uma área de **200,00 m<sup>2</sup>** (duzentos metros quadrados) e um perímetro de 66,00 m. Para quem de dentro do lote 43 olha para a RUA MAGALY ALMEIDA CHAVES inicia-se a descrição no vértice na coordenada X: 677.371,16 Y: 8.535.052,52, com uma distância de **8,00 m** de frente até o vértice de coordenada X: 677.363,22 Y: 8.535.053,52, confrontando com **RUA MAGALY ALMEIDA CHAVES**, daí deflete à direita com uma distância de **25,00 m** do lado direito até o vértice de coordenada X: 677.366,37 Y: 8.535.078,32, confrontando com **Lote 44**, daí deflete à direita com uma distância de **8,00 m** ao fundo até o vértice de coordenada X: 677.374,31 Y: 8.535.077,32, confrontando com **Lote 03**, daí deflete à direita com uma distância de **25,00 m** do lado esquerdo até o vértice de coordenada X: 677.371,16 Y: 8.535.052,52, confrontando com **Lote 42**.

**Quadra: 03. Lote: 44. Área: 200,00 m<sup>2</sup>.** O Lote de terreno sob nº 44 da Quadra 03, do Loteamento denominado “Loteamento Nova Lapa” localizado na , no município de Bom Jesus da Lapa - BA, comarca de Bom Jesus da Lapa - BA, na





**PREFEITURA MUNICIPAL DE BOM JESUS DA LAPA – BA**  
 Rua Mal. Floriano Peixoto, nº 208 – Centro -  
 Bom Jesus da Lapa – BA, CEP: 47.600-000.  
**CNPJ: 14.105.183/0001-14**  
 (77) 3481-3374



quadra formada pelas , **RUA SOCRATES MORAIS BASTOS, RUA RAIMUNDO CESAR VERGNE DE SOUZA, RUA MAGALY ALMEIDA CHAVES e RUA WILSON XAVIER DA SILVA**, distante 164,00 m da esquina da RUA MAGALY ALMEIDA CHAVES (Lote 25), de formato regular, abrangendo uma área de **200,00 m<sup>2</sup>** (duzentos metros quadrados) e um perímetro de 66,00 m. Para quem de dentro do lote 44 olha para a RUA MAGALY ALMEIDA CHAVES inicia-se a descrição no vértice na coordenada X: 677.363,22 Y: 8.535.053,52, com uma distância de **8,00 m** de frente até o vértice de coordenada X: 677.355,28 Y: 8.535.054,53, confrontando com **RUA MAGALY ALMEIDA CHAVES**, daí deflete à direita com uma distância de **25,00 m** do lado direito até o vértice de coordenada X: 677.358,44 Y: 8.535.079,33, confrontando com **Lote 45**, daí deflete à direita com uma distância de **8,00 m** ao fundo até o vértice de coordenada X: 677.366,37 Y: 8.535.078,32, confrontando com **Lote 02**, daí deflete à direita com uma distância de **25,00 m** do lado esquerdo até o vértice de coordenada X: 677.363,22 Y: 8.535.053,52, confrontando com **Lote 43**.

**Quadra: 03. Lote: 45. Área: 200,00 m<sup>2</sup>.** O Lote de terreno sob nº 45 da Quadra 03, do **Loteamento denominado “Loteamento Nova Lapa”** localizado na , no município de Bom Jesus da Lapa - BA, comarca de Bom Jesus da Lapa - BA, na quadra formada pelas , **RUA SOCRATES MORAIS BASTOS, RUA RAIMUNDO CESAR VERGNE DE SOUZA, RUA MAGALY ALMEIDA CHAVES e RUA WILSON XAVIER DA SILVA**, distante 172,00 m da esquina da RUA MAGALY ALMEIDA CHAVES (Lote 25), de formato irregular, abrangendo uma área de **200,00 m<sup>2</sup>** (duzentos metros quadrados) e um perímetro de 66,00 m. Para quem de dentro do lote 45 olha para a RUA MAGALY ALMEIDA CHAVES inicia-se a descrição no vértice na coordenada X: 677.355,28 Y: 8.535.054,53, com uma distância de **8,00 m** de frente até o vértice de coordenada X: 677.347,35 Y: 8.535.055,54, confrontando com **RUA MAGALY ALMEIDA CHAVES**, daí deflete à direita com uma distância de **8,00 m** do lado direito até o vértice de coordenada X: 677.348,36 Y: 8.535.063,48, confrontando com **Lote 46**, daí deflete à esquerda com uma distância de **8,00 m** do lado direito até o vértice de coordenada X: 677.349,37 Y: 8.535.071,41, confrontando com **Lote 47**, daí deflete à direita com uma distância de **8,00 m** do lado direito até o vértice de coordenada X: 677.350,37 Y: 8.535.079,35, confrontando com **Lote 48**, daí deflete à esquerda com uma distância de **1,00 m** do lado direito até o vértice de coordenada X: 677.350,50 Y: 8.535.080,34, confrontando com **Lote 49**, daí deflete à direita com uma distância de **8,00 m** ao fundo até o vértice de coordenada X: 677.358,44 Y: 8.535.079,33, confrontando com **Lote 01**, daí deflete à direita com uma distância de **25,00 m** do lado esquerdo até o vértice de coordenada X: 677.355,28 Y: 8.535.054,53, confrontando com **Lote 44**.

**Quadra: 03. Lote: 46. Área: 160,00 m<sup>2</sup>.** O Lote de terreno sob nº 46 da Quadra 03, do **Loteamento denominado “Loteamento Nova Lapa”** localizado na , no município de Bom Jesus da Lapa - BA, comarca de Bom Jesus da Lapa - BA, na quadra formada pelas , **RUA SOCRATES MORAIS BASTOS, RUA RAIMUNDO CESAR VERGNE DE SOUZA, RUA MAGALY ALMEIDA CHAVES e RUA WILSON XAVIER DA**





**PREFEITURA MUNICIPAL DE BOM JESUS DA LAPA – BA**

Rua Mal. Floriano Peixoto, nº 208 – Centro -  
Bom Jesus da Lapa – BA, CEP: 47.600-000.

**CNPJ: 14.105.183/0001-14**

(77) 3481-3374



**SILVA**, localizado na esquina da RUA WILSON XAVIER DA SILVA com a RUA MAGALY ALMEIDA CHAVES, de formato regular, abrangendo uma área de **160,00 m<sup>2</sup>** (cento e sessenta metros quadrados) e um perímetro de 56,00 m. Para quem de dentro do lote 46 olha para a RUA WILSON XAVIER DA SILVA inicia-se a descrição no vértice na coordenada X: 677.327,51 Y: 8.535.058,06, com uma distância de **8,00 m** de frente até o vértice de coordenada X: 677.328,52 Y: 8.535.066,00, confrontando com **RUA WILSON XAVIER DA SILVA**, daí deflete à direita com uma distância de **20,00 m** do lado direito até o vértice de coordenada X: 677.348,36 Y: 8.535.063,48, confrontando com **Lote 47**, daí deflete à direita com uma distância de **8,00 m** ao fundo até o vértice de coordenada X: 677.347,35 Y: 8.535.055,54, confrontando com **Lote 45**, daí deflete à direita com uma distância de **20,00 m** do lado esquerdo até o vértice de coordenada X: 677.327,51 Y: 8.535.058,06, confrontando com **RUA MAGALY ALMEIDA CHAVES**.

**Quadra: 03. Lote: 47. Área: 160,00 m<sup>2</sup>.** O Lote de terreno sob nº 47 da Quadra 03, do Loteamento denominado “Loteamento Nova Lapa” localizado na , no município de Bom Jesus da Lapa - BA, comarca de Bom Jesus da Lapa - BA, na quadra formada pelas , **RUA SOCRATES MORAIS BASTOS, RUA RAIMUNDO CESAR VERGNE DE SOUZA, RUA MAGALY ALMEIDA CHAVES e RUA WILSON XAVIER DA SILVA**, distante 8,00 m da esquina da RUA WILSON XAVIER DA SILVA com a RUA MAGALY ALMEIDA CHAVES (Lote 46), de formato regular, abrangendo uma área de **160,00 m<sup>2</sup>** (cento e sessenta metros quadrados) e um perímetro de 56,00 m. Para quem de dentro do lote 47 olha para a RUA WILSON XAVIER DA SILVA inicia-se a descrição no vértice na coordenada X: 677.328,52 Y: 8.535.066,00, com uma distância de **8,00 m** de frente até o vértice de coordenada X: 677.329,52 Y: 8.535.073,94, confrontando com **RUA WILSON XAVIER DA SILVA**, daí deflete à direita com uma distância de **20,00 m** do lado direito até o vértice de coordenada X: 677.349,37 Y: 8.535.071,41, confrontando com **Lote 48**, daí deflete à direita com uma distância de **8,00 m** ao fundo até o vértice de coordenada X: 677.348,36 Y: 8.535.063,48, confrontando com **Lote 45**, daí deflete à direita com uma distância de **20,00 m** do lado esquerdo até o vértice de coordenada X: 677.328,52 Y: 8.535.066,00, confrontando com **Lote 46**.

**Quadra: 03. Lote: 48. Área: 160,00 m<sup>2</sup>.** O Lote de terreno sob nº 48 da Quadra 03, do Loteamento denominado “Loteamento Nova Lapa” localizado na , no município de Bom Jesus da Lapa - BA, comarca de Bom Jesus da Lapa - BA, na quadra formada pelas , **RUA SOCRATES MORAIS BASTOS, RUA RAIMUNDO CESAR VERGNE DE SOUZA, RUA MAGALY ALMEIDA CHAVES e RUA WILSON XAVIER DA SILVA**, distante 16,00 m da esquina da RUA WILSON XAVIER DA SILVA com a RUA MAGALY ALMEIDA CHAVES (Lote 46), de formato regular, abrangendo uma área de **160,00 m<sup>2</sup>** (cento e sessenta metros quadrados) e um perímetro de 56,00 m. Para quem de dentro do lote 48 olha para a RUA WILSON XAVIER DA SILVA inicia-se a descrição no vértice na coordenada X: 677.329,52 Y: 8.535.073,94, com uma distância de **8,00 m** de frente até o vértice de coordenada X: 677.330,53 Y: 8.535.081,87, confrontando com **RUA WILSON XAVIER DA SILVA**, daí deflete à direita com uma distância de **20,00 m** do lado direito até o vértice de





**PREFEITURA MUNICIPAL DE BOM JESUS DA LAPA – BA**  
Rua Mal. Floriano Peixoto, nº 208 – Centro -  
Bom Jesus da Lapa – BA, CEP: 47.600-000.  
**CNPJ: 14.105.183/0001-14**  
(77) 3481-3374



coordenada X: 677.350,37 Y: 8.535.079,35, confrontando com **Lote 49**, daí deflete à direita com uma distância de **8,00 m** ao fundo até o vértice de coordenada X: 677.349,37 Y: 8.535.071,41, confrontando com **Lote 45**, daí deflete à direita com uma distância de **20,00 m** do lado esquerdo até o vértice de coordenada X: 677.329,52 Y: 8.535.073,94, confrontando com **Lote 47**.

**Quadra: 03. Lote: 49. Área: 160,00 m<sup>2</sup>.** O Lote de terreno sob nº 49 da Quadra 03, do Loteamento denominado “Loteamento Nova Lapa” localizado na , no município de Bom Jesus da Lapa - BA, comarca de Bom Jesus da Lapa - BA, na quadra formada pelas , **RUA SOCRATES MORAIS BASTOS, RUA RAIMUNDO CESAR VERGNE DE SOUZA, RUA MAGALY ALMEIDA CHAVES e RUA WILSON XAVIER DA SILVA**, distante 24,00 m da esquina da RUA WILSON XAVIER DA SILVA com a RUA MAGALY ALMEIDA CHAVES (Lote 46), de formato irregular, abrangendo uma área de **160,00 m<sup>2</sup>** (cento e sessenta metros quadrados) e um perímetro de 56,00 m. Para quem de dentro do lote 49 olha para a RUA WILSON XAVIER DA SILVA inicia-se a descrição no vértice na coordenada X: 677.330,53 Y: 8.535.081,87, com uma distância de **8,00 m** de frente até o vértice de coordenada X: 677.331,54 Y: 8.535.089,81, confrontando com **RUA WILSON XAVIER DA SILVA**, daí deflete à direita com uma distância de **20,00 m** do lado direito até o vértice de coordenada X: 677.351,38 Y: 8.535.087,29, confrontando com **Lote 50**, daí deflete à direita com uma distância de **7,00 m** ao fundo até o vértice de coordenada X: 677.350,50 Y: 8.535.080,34, confrontando com **Lote 01**, daí deflete à direita com uma distância de **1,00 m** ao fundo até o vértice de coordenada X: 677.350,37 Y: 8.535.079,35, confrontando com **Lote 45**, daí deflete à direita com uma distância de **20,00 m** do lado esquerdo até o vértice de coordenada X: 677.330,53 Y: 8.535.081,87, confrontando com **Lote 48**.

**Quadra: 03. Lote: 50. Área: 160,00 m<sup>2</sup>.** O Lote de terreno sob nº 50 da Quadra 03, do Loteamento denominado “Loteamento Nova Lapa” localizado na , no município de Bom Jesus da Lapa - BA, comarca de Bom Jesus da Lapa - BA, na quadra formada pelas , **RUA SOCRATES MORAIS BASTOS, RUA RAIMUNDO CESAR VERGNE DE SOUZA, RUA MAGALY ALMEIDA CHAVES e RUA WILSON XAVIER DA SILVA**, distante 32,00 m da esquina da RUA WILSON XAVIER DA SILVA com a RUA MAGALY ALMEIDA CHAVES (Lote 46), de formato regular, abrangendo uma área de **160,00 m<sup>2</sup>** (cento e sessenta metros quadrados) e um perímetro de 56,00 m. Para quem de dentro do lote 50 olha para a RUA WILSON XAVIER DA SILVA inicia-se a descrição no vértice na coordenada X: 677.331,54 Y: 8.535.089,81, com uma distância de **8,00 m** de frente até o vértice de coordenada X: 677.332,55 Y: 8.535.097,75, confrontando com **RUA WILSON XAVIER DA SILVA**, daí deflete à direita com uma distância de **20,00 m** do lado direito até o vértice de coordenada X: 677.352,39 Y: 8.535.095,22, confrontando com **Lote 51**, daí deflete à direita com uma distância de **8,00 m** ao fundo até o vértice de coordenada X: 677.351,38 Y: 8.535.087,29, confrontando com **Lote 01**, daí deflete à direita com uma distância de **20,00 m** do lado esquerdo até o vértice de coordenada X: 677.331,54 Y: 8.535.089,81, confrontando com **Lote 49**.





PREFEITURA MUNICIPAL DE BOM JESUS DA LAPA – BA  
 Rua Mal. Floriano Peixoto, nº 208 – Centro -  
 Bom Jesus da Lapa – BA, CEP: 47.600-000.  
 CNPJ: 14.105.183/0001-14  
 (77) 3481-3374



**Quadra: 03. Lote: 51. Área: 144,21 m<sup>2</sup>.** O Lote de terreno sob nº 51 da Quadra 03, do Loteamento denominado “Loteamento Nova Lapa” localizado na , no município de Bom Jesus da Lapa - BA, comarca de Bom Jesus da Lapa - BA, na quadra formada pelas , **RUA SOCRATES MORAIS BASTOS, RUA RAIMUNDO CESAR VERGNE DE SOUZA, RUA MAGALY ALMEIDA CHAVES e RUA WILSON XAVIER DA SILVA**, localizado na esquina da RUA WILSON XAVIER DA SILVA com a RUA RAIMUNDO CESAR VERGNE DE SOUZA, de formato irregular, abrangendo uma área de **144,21 m<sup>2</sup>** (cento e quarenta e quatro metros quadrados e vinte e um décimos quadrados) e um perímetro de 54,42 m. Para quem de dentro do lote 51 olha para a RUA WILSON XAVIER DA SILVA inicia-se a descrição no vértice na coordenada X: 677.332,55 Y: 8.535.097,75, com uma distância de **7,40 m** de frente até o vértice de coordenada X: 677.333,49 Y: 8.535.105,09, confrontando com **RUA WILSON XAVIER DA SILVA**, daí deflete à direita com uma distância de **20,00 m** do lado direito até o vértice de coordenada X: 677.353,28 Y: 8.535.102,19, confrontando com **RUA RAIMUNDO CESAR VERGNE DE SOUZA**, daí deflete à direita com uma distância de **7,02 m** ao fundo até o vértice de coordenada X: 677.352,39 Y: 8.535.095,22, confrontando com **Lote 01**, daí deflete à direita com uma distância de **20,00 m** do lado esquerdo até o vértice de coordenada X: 677.332,55 Y: 8.535.097,75, confrontando com **Lote 50**.

**Quadra: 04. Lote: 01. Área: 181,72 m<sup>2</sup>.** O Lote de terreno sob nº 01 da Quadra 04, do Loteamento denominado “Loteamento Nova Lapa”, no município de Bom Jesus da Lapa - BA, comarca de Bom Jesus da Lapa - BA, na quadra formada pelas , **RUA SOCRATES MORAIS BASTOS, RUA ALAN CIRQUEIRA MIRANDA, RUA MAGALY ALMEIDA CHAVES e RUA RAIMUNDO CESAR VERGNE DE SOUZA**, distante 176,03 m da esquina da RUA SOCRATES MORAIS BASTOS com a RUA ALAN CIRQUEIRA MIRANDA (Lote 22), de formato irregular, abrangendo uma área de **181,72 m<sup>2</sup>** (cento e oitenta e um metros quadrados e setenta e dois centímetros quadrados) e um perímetro de 61,43 m. Para quem de dentro do lote 01 olha para a RUA SOCRATES MORAIS BASTOS inicia-se a descrição no vértice na coordenada X: 677.569,00 Y: 8.535.070,50, com uma distância de **8,00 m** de frente até o vértice de coordenada X: 677.576,92 Y: 8.535.069,34, confrontando com **RUA SOCRATES MORAIS BASTOS**, daí deflete à direita com uma distância de **22,64 m** do lado direito até o vértice de coordenada X: 677.574,07 Y: 8.535.046,88, confrontando com **Lote 02**, daí deflete à direita com uma distância de **8,00 m** ao fundo até o vértice de coordenada X: 677.566,13 Y: 8.535.047,89, confrontando com **Lote 44**, daí deflete à direita com uma distância de **4,00 m** do lado esquerdo até o vértice de coordenada X: 677.566,63 Y: 8.535.051,86, confrontando com **Lote 47**, daí deflete à direita com uma distância de **8,00 m** do lado esquerdo até o vértice de coordenada X: 677.567,64 Y: 8.535.059,79, confrontando com **Lote 48**, daí deflete à esquerda com uma distância de **10,79 m** do lado esquerdo até o vértice de coordenada X: 677.569,00 Y: 8.535.070,50, confrontando com **Lote 49**.

**Quadra: 04. Lote: 02. Área: 180,50 m<sup>2</sup>.** O Lote de terreno sob nº 02 da Quadra 04, do Loteamento denominado “Loteamento Nova Lapa”, no município de Bom Jesus da Lapa - BA, comarca de Bom Jesus da Lapa - BA, na quadra formada





**PREFEITURA MUNICIPAL DE BOM JESUS DA LAPA – BA**  
 Rua Mal. Floriano Peixoto, nº 208 – Centro -  
 Bom Jesus da Lapa – BA, CEP: 47.600-000.  
**CNPJ: 14.105.183/0001-14**  
 (77) 3481-3374



pelas , **RUA SOCRATES MORAIS BASTOS, RUA ALAN CIRQUEIRA MIRANDA, RUA MAGALY ALMEIDA CHAVES e RUA RAIMUNDO CESAR VERGNE DE SOUZA**, distante 168,03 m da esquina da RUA SOCRATES MORAIS BASTOS com a RUA ALAN CIRQUEIRA MIRANDA (Lote 22), de formato irregular, abrangendo uma área de **180,50 m<sup>2</sup>** (cento e oitenta metros quadrados e cinquenta centímetros quadrados) e um perímetro de 61,13 m. Para quem de dentro do lote 02 olha para a RUA SOCRATES MORAIS BASTOS inicia-se a descrição no vértice na coordenada X: 677.576,92 Y: 8.535.069,34, com uma distância de **8,00 m** de frente até o vértice de coordenada X: 677.584,84 Y: 8.535.068,18, confrontando com **RUA SOCRATES MORAIS BASTOS**, daí deflete à direita com uma distância de **22,49 m** do lado direito até o vértice de coordenada X: 677.582,00 Y: 8.535.045,87, confrontando com **Lote 03**, daí deflete à direita com uma distância de **8,00 m** ao fundo até o vértice de coordenada X: 677.574,07 Y: 8.535.046,88, confrontando com **Lote 43**, daí deflete à direita com uma distância de **22,64 m** do lado esquerdo até o vértice de coordenada X: 677.576,92 Y: 8.535.069,34, confrontando com **Lote 01**.

**Quadra: 04. Lote: 03. Área: 179,28 m<sup>2</sup>.** O Lote de terreno sob nº 03 da Quadra 04, do Loteamento denominado “Loteamento Nova Lapa”, no município de Bom Jesus da Lapa - BA, comarca de Bom Jesus da Lapa - BA, na quadra formada pelas , **RUA SOCRATES MORAIS BASTOS, RUA ALAN CIRQUEIRA MIRANDA, RUA MAGALY ALMEIDA CHAVES e RUA RAIMUNDO CESAR VERGNE DE SOUZA**, distante 160,03 m da esquina da RUA SOCRATES MORAIS BASTOS com a RUA ALAN CIRQUEIRA MIRANDA (Lote 22), de formato irregular, abrangendo uma área de **179,28 m<sup>2</sup>** (cento e setenta e nove metros quadrados e vinte e oito centímetros quadrados) e um perímetro de 60,82 m. Para quem de dentro do lote 03 olha para a RUA SOCRATES MORAIS BASTOS inicia-se a descrição no vértice na coordenada X: 677.584,84 Y: 8.535.068,18, com uma distância de **8,00 m** de frente até o vértice de coordenada X: 677.592,75 Y: 8.535.067,02, confrontando com **RUA SOCRATES MORAIS BASTOS**, daí deflete à direita com uma distância de **22,33 m** do lado direito até o vértice de coordenada X: 677.589,94 Y: 8.535.044,86, confrontando com **Lote 04**, daí deflete à direita com uma distância de **8,00 m** ao fundo até o vértice de coordenada X: 677.582,00 Y: 8.535.045,87, confrontando com **Lote 42**, daí deflete à direita com uma distância de **22,49 m** do lado esquerdo até o vértice de coordenada X: 677.584,84 Y: 8.535.068,18, confrontando com **Lote 02**.

**Quadra: 04. Lote: 04. Área: 178,05 m<sup>2</sup>.** O Lote de terreno sob nº 04 da Quadra 04, do Loteamento denominado “Loteamento Nova Lapa”, no município de Bom Jesus da Lapa - BA, comarca de Bom Jesus da Lapa - BA, na quadra formada pelas , **RUA SOCRATES MORAIS BASTOS, RUA ALAN CIRQUEIRA MIRANDA, RUA MAGALY ALMEIDA CHAVES e RUA RAIMUNDO CESAR VERGNE DE SOUZA**, distante 152,03 m da esquina da RUA SOCRATES MORAIS BASTOS com a RUA ALAN CIRQUEIRA MIRANDA (Lote 22), de formato irregular, abrangendo uma área de **178,05 m<sup>2</sup>** (cento e setenta e oito metros quadrados e cinco centímetros quadrados) e um perímetro de 60,51 m. Para quem de dentro do lote 04 olha





**PREFEITURA MUNICIPAL DE BOM JESUS DA LAPA – BA**  
 Rua Mal. Floriano Peixoto, nº 208 – Centro -  
 Bom Jesus da Lapa – BA, CEP: 47.600-000.  
**CNPJ: 14.105.183/0001-14**  
 (77) 3481-3374



para a RUA SOCRATES MORAIS BASTOS inicia-se a descrição no vértice na coordenada X: 677.592,75 Y: 8.535.067,02, com uma distância de **8,00 m** de frente até o vértice de coordenada X: 677.600,67 Y: 8.535.065,86, confrontando com **RUA SOCRATES MORAIS BASTOS**, daí deflete à direita com uma distância de **22,18 m** do lado direito até o vértice de coordenada X: 677.597,87 Y: 8.535.043,85, confrontando com **Lote 05**, daí deflete à direita com uma distância de **8,00 m** ao fundo até o vértice de coordenada X: 677.589,94 Y: 8.535.044,86, confrontando com **Lote 41**, daí deflete à direita com uma distância de **22,33 m** do lado esquerdo até o vértice de coordenada X: 677.592,75 Y: 8.535.067,02, confrontando com **Lote 03**.

**Quadra: 04. Lote: 05. Área: 176,83 m<sup>2</sup>.** O Lote de terreno sob nº 05 da Quadra 04, do Loteamento denominado “Loteamento Nova Lapa”, no município de Bom Jesus da Lapa - BA, comarca de Bom Jesus da Lapa - BA, na quadra formada pelas , **RUA SOCRATES MORAIS BASTOS, RUA ALAN CIRQUEIRA MIRANDA, RUA MAGALY ALMEIDA CHAVES e RUA RAIMUNDO CESAR VERGNE DE SOUZA**, distante 144,03 m da esquina da RUA SOCRATES MORAIS BASTOS com a RUA ALAN CIRQUEIRA MIRANDA (Lote 22), de formato irregular, abrangendo uma área de **176,83 m<sup>2</sup>** (cento e setenta e seis metros quadrados e oitenta e três centímetros quadrados) e um perímetro de 60,21 m. Para quem de dentro do lote 05 olha para a RUA SOCRATES MORAIS BASTOS inicia-se a descrição no vértice na coordenada X: 677.600,67 Y: 8.535.065,86, com uma distância de **8,00 m** de frente até o vértice de coordenada X: 677.608,59 Y: 8.535.064,70, confrontando com **RUA SOCRATES MORAIS BASTOS**, daí deflete à direita com uma distância de **22,03 m** do lado direito até o vértice de coordenada X: 677.605,81 Y: 8.535.042,84, confrontando com **Lote 06**, daí deflete à direita com uma distância de **8,00 m** ao fundo até o vértice de coordenada X: 677.597,87 Y: 8.535.043,85, confrontando com **Lote 40**, daí deflete à direita com uma distância de **22,18 m** do lado esquerdo até o vértice de coordenada X: 677.600,67 Y: 8.535.065,86, confrontando com **Lote 04**.

**Quadra: 04. Lote: 06. Área: 175,60 m<sup>2</sup>.** O Lote de terreno sob nº 06 da Quadra 04, do Loteamento denominado “Loteamento Nova Lapa”, no município de Bom Jesus da Lapa - BA, comarca de Bom Jesus da Lapa - BA, na quadra formada pelas , **RUA SOCRATES MORAIS BASTOS, RUA ALAN CIRQUEIRA MIRANDA, RUA MAGALY ALMEIDA CHAVES e RUA RAIMUNDO CESAR VERGNE DE SOUZA**, distante 136,02 m da esquina da RUA SOCRATES MORAIS BASTOS com a RUA ALAN CIRQUEIRA MIRANDA (Lote 22), de formato irregular, abrangendo uma área de **175,60 m<sup>2</sup>** (cento e setenta e cinco metros quadrados e sessenta centímetros quadrados) e um perímetro de 59,90 m. Para quem de dentro do lote 06 olha para a RUA SOCRATES MORAIS BASTOS inicia-se a descrição no vértice na coordenada X: 677.608,59 Y: 8.535.064,70, com uma distância de **8,00 m** de frente até o vértice de coordenada X: 677.616,50 Y: 8.535.063,53, confrontando com **RUA SOCRATES MORAIS BASTOS**, daí deflete à direita com uma distância de **21,87 m** do lado direito até o vértice de coordenada X: 677.613,75 Y: 8.535.041,84, confrontando com **Lote 07**, daí deflete à direita com uma distância de **8,00 m** ao







**PREFEITURA MUNICIPAL DE BOM JESUS DA LAPA – BA**  
Rua Mal. Floriano Peixoto, nº 208 – Centro -  
Bom Jesus da Lapa – BA, CEP: 47.600-000.  
**CNPJ: 14.105.183/0001-14**  
(77) 3481-3374



fundo até o vértice de coordenada X: 677.605,81 Y: 8.535.042,84, confrontando com **Lote 39**, daí deflete à direita com uma distância de **22,03 m** do lado esquerdo até o vértice de coordenada X: 677.608,59 Y: 8.535.064,70, confrontando com **Lote 05**.

**Quadra: 04. Lote: 07. Área: 174,38 m<sup>2</sup>.** O **Lote de terreno sob nº 07 da Quadra 04**, do **Loteamento denominado “Loteamento Nova Lapa”**, no município de Bom Jesus da Lapa - BA, comarca de Bom Jesus da Lapa - BA, na quadra formada pelas **, RUA SOCRATES MORAIS BASTOS, RUA ALAN CIRQUEIRA MIRANDA, RUA MAGALY ALMEIDA CHAVES e RUA RAIMUNDO CESAR VERGNE DE SOUZA**, distante 128,02 m da esquina da RUA SOCRATES MORAIS BASTOS com a RUA ALAN CIRQUEIRA MIRANDA (Lote 22), de formato irregular, abrangendo uma área de **174,38 m<sup>2</sup>** (cento e setenta e quatro metros quadrados e trinta e oito centímetros quadrados) e um perímetro de 59,59 m. Para quem de dentro do lote 07 olha para a RUA SOCRATES MORAIS BASTOS inicia-se a descrição no vértice na coordenada X: 677.616,50 Y: 8.535.063,53, com uma distância de **8,00 m** de frente até o vértice de coordenada X: 677.624,42 Y: 8.535.062,37, confrontando com **RUA SOCRATES MORAIS BASTOS**, daí deflete à direita com uma distância de **21,72 m** do lado direito até o vértice de coordenada X: 677.621,68 Y: 8.535.040,83, confrontando com **Lote 08**, daí deflete à direita com uma distância de **8,00 m** ao fundo até o vértice de coordenada X: 677.613,75 Y: 8.535.041,84, confrontando com **Lote 38**, daí deflete à direita com uma distância de **21,87 m** do lado esquerdo até o vértice de coordenada X: 677.616,50 Y: 8.535.063,53, confrontando com **Lote 06**.

**Quadra: 04. Lote: 08. Área: 173,15 m<sup>2</sup>.** O **Lote de terreno sob nº 08 da Quadra 04**, do **Loteamento denominado “Loteamento Nova Lapa”**, no município de Bom Jesus da Lapa - BA, comarca de Bom Jesus da Lapa - BA, na quadra formada pelas **, RUA SOCRATES MORAIS BASTOS, RUA ALAN CIRQUEIRA MIRANDA, RUA MAGALY ALMEIDA CHAVES e RUA RAIMUNDO CESAR VERGNE DE SOUZA**, distante 120,02 m da esquina da RUA SOCRATES MORAIS BASTOS com a RUA ALAN CIRQUEIRA MIRANDA (Lote 22), de formato irregular, abrangendo uma área de **173,15 m<sup>2</sup>** (cento e setenta e três metros quadrados e quinze centímetros quadrados) e um perímetro de 59,29 m. Para quem de dentro do lote 08 olha para a RUA SOCRATES MORAIS BASTOS inicia-se a descrição no vértice na coordenada X: 677.624,42 Y: 8.535.062,37, com uma distância de **8,00 m** de frente até o vértice de coordenada X: 677.632,34 Y: 8.535.061,21, confrontando com **RUA SOCRATES MORAIS BASTOS**, daí deflete à direita com uma distância de **21,57 m** do lado direito até o vértice de coordenada X: 677.629,62 Y: 8.535.039,82, confrontando com **Lote 09**, daí deflete à direita com uma distância de **8,00 m** ao fundo até o vértice de coordenada X: 677.621,68 Y: 8.535.040,83, confrontando com **Lote 37**, daí deflete à direita com uma distância de **21,72 m** do lado esquerdo até o vértice de coordenada X: 677.624,42 Y: 8.535.062,37, confrontando com **Lote 07**.





PREFEITURA MUNICIPAL DE BOM JESUS DA LAPA – BA  
 Rua Mal. Floriano Peixoto, nº 208 – Centro -  
 Bom Jesus da Lapa – BA, CEP: 47.600-000.  
 CNPJ: 14.105.183/0001-14  
 (77) 3481-3374



**Quadra: 04. Lote: 09. Área: 171,93 m<sup>2</sup>.** O Lote de terreno sob nº 09 da Quadra 04, do Loteamento denominado “Loteamento Nova Lapa”, no município de Bom Jesus da Lapa - BA, comarca de Bom Jesus da Lapa - BA, na quadra formada pelas , **RUA SOCRATES MORAIS BASTOS, RUA ALAN CIRQUEIRA MIRANDA, RUA MAGALY ALMEIDA CHAVES e RUA RAIMUNDO CESAR VERGNE DE SOUZA**, distante 112,02 m da esquina da RUA SOCRATES MORAIS BASTOS com a RUA ALAN CIRQUEIRA MIRANDA (Lote 22), de formato irregular, abrangendo uma área de **171,93 m<sup>2</sup>** (cento e setenta e um metros quadrados e noventa e três centímetros quadrados) e um perímetro de 58,98 m. Para quem de dentro do lote 09 olha para a RUA SOCRATES MORAIS BASTOS inicia-se a descrição no vértice na coordenada X: 677.632,34 Y: 8.535.061,21, com uma distância de **8,00 m** de frente até o vértice de coordenada X: 677.640,25 Y: 8.535.060,05, confrontando com **RUA SOCRATES MORAIS BASTOS**, daí deflete à direita com uma distância de **21,41 m** do lado direito até o vértice de coordenada X: 677.637,55 Y: 8.535.038,81, confrontando com **Lote 10**, daí deflete à direita com uma distância de **8,00 m** ao fundo até o vértice de coordenada X: 677.629,62 Y: 8.535.039,82, confrontando com **Lote 36**, daí deflete à direita com uma distância de **21,57 m** do lado esquerdo até o vértice de coordenada X: 677.632,34 Y: 8.535.061,21, confrontando com **Lote 08**.

**Quadra: 04. Lote: 10. Área: 170,71 m<sup>2</sup>.** O Lote de terreno sob nº 10 da Quadra 04, do Loteamento denominado “Loteamento Nova Lapa”, no município de Bom Jesus da Lapa - BA, comarca de Bom Jesus da Lapa - BA, na quadra formada pelas , **RUA SOCRATES MORAIS BASTOS, RUA ALAN CIRQUEIRA MIRANDA, RUA MAGALY ALMEIDA CHAVES e RUA RAIMUNDO CESAR VERGNE DE SOUZA**, distante 104,02 m da esquina da RUA SOCRATES MORAIS BASTOS com a RUA ALAN CIRQUEIRA MIRANDA (Lote 22), de formato irregular, abrangendo uma área de **170,71 m<sup>2</sup>** (cento e setenta metros quadrados e setenta e um centímetros quadrados) e um perímetro de 58,67 m. Para quem de dentro do lote 10 olha para a RUA SOCRATES MORAIS BASTOS inicia-se a descrição no vértice na coordenada X: 677.640,25 Y: 8.535.060,05, com uma distância de **8,00 m** de frente até o vértice de coordenada X: 677.648,17 Y: 8.535.058,89, confrontando com **RUA SOCRATES MORAIS BASTOS**, daí deflete à direita com uma distância de **21,26 m** do lado direito até o vértice de coordenada X: 677.645,49 Y: 8.535.037,80, confrontando com **Lote 11**, daí deflete à direita com uma distância de **8,00 m** ao fundo até o vértice de coordenada X: 677.637,55 Y: 8.535.038,81, confrontando com **Lote 35**, daí deflete à direita com uma distância de **21,41 m** do lado esquerdo até o vértice de coordenada X: 677.640,25 Y: 8.535.060,05, confrontando com **Lote 09**.

**Quadra: 04. Lote: 11. Área: 169,48 m<sup>2</sup>.** O Lote de terreno sob nº 11 da Quadra 04, do Loteamento denominado “Loteamento Nova Lapa”, no município de Bom Jesus da Lapa - BA, comarca de Bom Jesus da Lapa - BA, na quadra formada pelas , **RUA SOCRATES MORAIS BASTOS, RUA ALAN CIRQUEIRA MIRANDA, RUA MAGALY ALMEIDA CHAVES e RUA RAIMUNDO CESAR VERGNE DE SOUZA**, distante 104,02 m da esquina da RUA RAIMUNDO CESAR VERGNE DE SOUZA com a RUA





**PREFEITURA MUNICIPAL DE BOM JESUS DA LAPA – BA**

Rua Mal. Floriano Peixoto, nº 208 – Centro -  
Bom Jesus da Lapa – BA, CEP: 47.600-000.

**CNPJ: 14.105.183/0001-14**

(77) 3481-3374



SOCRATES MORAIS BASTOS (Lote 49), de formato irregular, abrangendo uma área de **169,48 m<sup>2</sup>** (cento e sessenta e nove metros quadrados e quarenta e oito centímetros quadrados) e um perímetro de 58,37 m. Para quem de dentro do lote 11 olha para a RUA SOCRATES MORAIS BASTOS inicia-se a descrição no vértice na coordenada X: 677.648,17 Y: 8.535.058,89, com uma distância de **8,00 m** de frente até o vértice de coordenada X: 677.656,09 Y: 8.535.057,73, confrontando com **RUA SOCRATES MORAIS BASTOS**, daí deflete à direita com uma distância de **21,11 m** do lado direito até o vértice de coordenada X: 677.653,43 Y: 8.535.036,79, confrontando com **Lote 12**, daí deflete à direita com uma distância de **8,00 m** ao fundo até o vértice de coordenada X: 677.645,49 Y: 8.535.037,80, confrontando com **Lote 34**, daí deflete à direita com uma distância de **21,26 m** do lado esquerdo até o vértice de coordenada X: 677.648,17 Y: 8.535.058,89, confrontando com **Lote 10**.

**Quadra: 04. Lote: 12. Área: 168,26 m<sup>2</sup>.** O **Lote de terreno sob nº 12 da Quadra 04**, do **Loteamento denominado “Loteamento Nova Lapa”**, no município de Bom Jesus da Lapa - BA, comarca de Bom Jesus da Lapa - BA, na quadra formada pelas **, RUA SOCRATES MORAIS BASTOS, RUA ALAN CIRQUEIRA MIRANDA, RUA MAGALY ALMEIDA CHAVES e RUA RAIMUNDO CESAR VERGNE DE SOUZA**, distante 112,02 m da esquina da RUA RAIMUNDO CESAR VERGNE DE SOUZA com a RUA SOCRATES MORAIS BASTOS (Lote 49), de formato irregular, abrangendo uma área de **168,26 m<sup>2</sup>** (cento e sessenta e oito metros quadrados e vinte e seis centímetros quadrados) e um perímetro de 58,07 m. Para quem de dentro do lote 12 olha para a RUA SOCRATES MORAIS BASTOS inicia-se a descrição no vértice na coordenada X: 677.656,09 Y: 8.535.057,73, com uma distância de **8,00 m** de frente até o vértice de coordenada X: 677.664,01 Y: 8.535.056,57, confrontando com **RUA SOCRATES MORAIS BASTOS**, daí deflete à direita com uma distância de **20,96 m** do lado direito até o vértice de coordenada X: 677.661,36 Y: 8.535.035,78, confrontando com **Lote 13**, daí deflete à direita com uma distância de **8,00 m** ao fundo até o vértice de coordenada X: 677.653,43 Y: 8.535.036,79, confrontando com **Lote 33**, daí deflete à direita com uma distância de **21,11 m** do lado esquerdo até o vértice de coordenada X: 677.656,09 Y: 8.535.057,73, confrontando com **Lote 11**.

**Quadra: 04. Lote: 13. Área: 167,03 m<sup>2</sup>.** O **Lote de terreno sob nº 13 da Quadra 04**, do **Loteamento denominado “Loteamento Nova Lapa”**, no município de Bom Jesus da Lapa - BA, comarca de Bom Jesus da Lapa - BA, na quadra formada pelas **, RUA SOCRATES MORAIS BASTOS, RUA ALAN CIRQUEIRA MIRANDA, RUA MAGALY ALMEIDA CHAVES e RUA RAIMUNDO CESAR VERGNE DE SOUZA**, distante 120,02 m da esquina da RUA RAIMUNDO CESAR VERGNE DE SOUZA com a RUA SOCRATES MORAIS BASTOS (Lote 49), de formato irregular, abrangendo uma área de **167,03 m<sup>2</sup>** (cento e sessenta e sete metros quadrados e três centímetros quadrados) e um perímetro de 57,76 m. Para quem de dentro do lote 13 olha para a RUA SOCRATES MORAIS BASTOS inicia-se a descrição no vértice na





**PREFEITURA MUNICIPAL DE BOM JESUS DA LAPA – BA**  
 Rua Mal. Floriano Peixoto, nº 208 – Centro -  
 Bom Jesus da Lapa – BA, CEP: 47.600-000.  
**CNPJ: 14.105.183/0001-14**  
 (77) 3481-3374



coordenada X: 677.664,01 Y: 8.535.056,57, com uma distância de **8,00 m** de frente até o vértice de coordenada X: 677.671,92 Y: 8.535.055,41, confrontando com **RUA SOCRATES MORAIS BASTOS**, daí deflete à direita com uma distância de **20,80 m** do lado direito até o vértice de coordenada X: 677.669,30 Y: 8.535.034,77, confrontando com **Lote 14**, daí deflete à direita com uma distância de **8,00 m** ao fundo até o vértice de coordenada X: 677.661,36 Y: 8.535.035,78, confrontando com **Lote 32**, daí deflete à direita com uma distância de **20,96 m** do lado esquerdo até o vértice de coordenada X: 677.664,01 Y: 8.535.056,57, confrontando com **Lote 12**.

**Quadra: 04. Lote: 14. Área: 165,81 m<sup>2</sup>.** O Lote de terreno sob nº 14 da Quadra 04, do Loteamento denominado “Loteamento Nova Lapa”, no município de Bom Jesus da Lapa - BA, comarca de Bom Jesus da Lapa - BA, na quadra formada pelas , **RUA SOCRATES MORAIS BASTOS, RUA ALAN CIRQUEIRA MIRANDA, RUA MAGALY ALMEIDA CHAVES e RUA RAIMUNDO CESAR VERGNE DE SOUZA**, distante 128,02 m da esquina da RUA RAIMUNDO CESAR VERGNE DE SOUZA com a RUA SOCRATES MORAIS BASTOS (Lote 49), de formato irregular, abrangendo uma área de **165,81 m<sup>2</sup>** (cento e sessenta e cinco metros quadrados e oitenta e um centímetros quadrados) e um perímetro de 57,45 m. Para quem de dentro do lote 14 olha para a RUA SOCRATES MORAIS BASTOS inicia-se a descrição no vértice na coordenada X: 677.671,92 Y: 8.535.055,41, com uma distância de **8,00 m** de frente até o vértice de coordenada X: 677.679,84 Y: 8.535.054,25, confrontando com **RUA SOCRATES MORAIS BASTOS**, daí deflete à direita com uma distância de **20,65 m** do lado direito até o vértice de coordenada X: 677.677,23 Y: 8.535.033,76, confrontando com **Lote 15**, daí deflete à direita com uma distância de **8,00 m** ao fundo até o vértice de coordenada X: 677.669,30 Y: 8.535.034,77, confrontando com **Lote 31**, daí deflete à direita com uma distância de **20,80 m** do lado esquerdo até o vértice de coordenada X: 677.671,92 Y: 8.535.055,41, confrontando com **Lote 13**.

**Quadra: 04. Lote: 15. Área: 164,58 m<sup>2</sup>.** O Lote de terreno sob nº 15 da Quadra 04, do Loteamento denominado “Loteamento Nova Lapa”, no município de Bom Jesus da Lapa - BA, comarca de Bom Jesus da Lapa - BA, na quadra formada pelas , **RUA SOCRATES MORAIS BASTOS, RUA ALAN CIRQUEIRA MIRANDA, RUA MAGALY ALMEIDA CHAVES e RUA RAIMUNDO CESAR VERGNE DE SOUZA**, distante 136,02 m da esquina da RUA RAIMUNDO CESAR VERGNE DE SOUZA com a RUA SOCRATES MORAIS BASTOS (Lote 49), de formato irregular, abrangendo uma área de **164,58 m<sup>2</sup>** (cento e sessenta e quatro metros quadrados e cinquenta e oito centímetros quadrados) e um perímetro de 57,15 m. Para quem de dentro do lote 15 olha para a RUA SOCRATES MORAIS BASTOS inicia-se a descrição no vértice na coordenada X: 677.679,84 Y: 8.535.054,25, com uma distância de **8,00 m** de frente até o vértice de coordenada X: 677.687,76 Y: 8.535.053,09, confrontando com **RUA SOCRATES MORAIS BASTOS**, daí deflete à direita com uma distância de **20,50 m** do lado direito até o vértice de coordenada X: 677.685,17 Y: 8.535.032,76,



**PREFEITURA MUNICIPAL DE BOM JESUS DA LAPA – BA**Rua Mal. Floriano Peixoto, nº 208 – Centro -  
Bom Jesus da Lapa – BA, CEP: 47.600-000.**CNPJ: 14.105.183/0001-14**

(77) 3481-3374



confrontando com **Lote 16**, daí deflete à direita com uma distância de **8,00 m** ao fundo até o vértice de coordenada X: 677.677,23 Y: 8.535.033,76, confrontando com **Lote 30**, daí deflete à direita com uma distância de **20,65 m** do lado esquerdo até o vértice de coordenada X: 677.679,84 Y: 8.535.054,25, confrontando com **Lote 14**.

**Quadra: 04. Lote: 16. Área: 163,36 m<sup>2</sup>.** O Lote de terreno sob nº 16 da Quadra 04, do Loteamento denominado “Loteamento Nova Lapa”, no município de Bom Jesus da Lapa - BA, comarca de Bom Jesus da Lapa - BA, na quadra formada pelas , **RUA SOCRATES MORAIS BASTOS, RUA ALAN CIRQUEIRA MIRANDA, RUA MAGALY ALMEIDA CHAVES e RUA RAIMUNDO CESAR VERGNE DE SOUZA**, distante 144,03 m da esquina da RUA RAIMUNDO CESAR VERGNE DE SOUZA com a RUA SOCRATES MORAIS BASTOS (Lote 49), de formato irregular, abrangendo uma área de **163,36 m<sup>2</sup>** (cento e sessenta e três metros quadrados e trinta e seis centímetros quadrados) e um perímetro de 56,84 m. Para quem de dentro do lote 16 olha para a RUA SOCRATES MORAIS BASTOS inicia-se a descrição no vértice na coordenada X: 677.687,76 Y: 8.535.053,09, com uma distância de **8,00 m** de frente até o vértice de coordenada X: 677.695,67 Y: 8.535.051,93, confrontando com **RUA SOCRATES MORAIS BASTOS**, daí deflete à direita com uma distância de **20,34 m** do lado direito até o vértice de coordenada X: 677.693,11 Y: 8.535.031,75, confrontando com **Lote 17**, daí deflete à direita com uma distância de **8,00 m** ao fundo até o vértice de coordenada X: 677.685,17 Y: 8.535.032,76, confrontando com **Lote 29**, daí deflete à direita com uma distância de **20,50 m** do lado esquerdo até o vértice de coordenada X: 677.687,76 Y: 8.535.053,09, confrontando com **Lote 15**.

**Quadra: 04. Lote: 17. Área: 162,14 m<sup>2</sup>.** O Lote de terreno sob nº 17 da Quadra 04, do Loteamento denominado “Loteamento Nova Lapa”, no município de Bom Jesus da Lapa - BA, comarca de Bom Jesus da Lapa - BA, na quadra formada pelas , **RUA SOCRATES MORAIS BASTOS, RUA ALAN CIRQUEIRA MIRANDA, RUA MAGALY ALMEIDA CHAVES e RUA RAIMUNDO CESAR VERGNE DE SOUZA**, distante 152,03 m da esquina da RUA RAIMUNDO CESAR VERGNE DE SOUZA com a RUA SOCRATES MORAIS BASTOS (Lote 49), de formato irregular, abrangendo uma área de **162,14 m<sup>2</sup>** (cento e sessenta e dois metros quadrados e quatorze centímetros quadrados) e um perímetro de 56,53 m. Para quem de dentro do lote 17 olha para a RUA SOCRATES MORAIS BASTOS inicia-se a descrição no vértice na coordenada X: 677.695,67 Y: 8.535.051,93, com uma distância de **8,00 m** de frente até o vértice de coordenada X: 677.703,59 Y: 8.535.050,77, confrontando com **RUA SOCRATES MORAIS BASTOS**, daí deflete à direita com uma distância de **20,19 m** do lado direito até o vértice de coordenada X: 677.701,04 Y: 8.535.030,74, confrontando com **Lote 18**, daí deflete à direita com uma distância de **8,00 m** ao fundo até o vértice de coordenada X: 677.693,11 Y: 8.535.031,75, confrontando com **Lote 28**, daí deflete à direita com uma distância de **20,34 m** do lado





**PREFEITURA MUNICIPAL DE BOM JESUS DA LAPA – BA**  
 Rua Mal. Floriano Peixoto, nº 208 – Centro -  
 Bom Jesus da Lapa – BA, CEP: 47.600-000.  
**CNPJ: 14.105.183/0001-14**  
 (77) 3481-3374



esquerdo até o vértice de coordenada X: 677.695,67 Y: 8.535.051,93, confrontando com **Lote 16**.

**Quadra: 04. Lote: 18. Área: 160,91 m<sup>2</sup>.** O Lote de terreno sob nº 18 da Quadra 04, do Loteamento denominado “Loteamento Nova Lapa”, no município de Bom Jesus da Lapa - BA, comarca de Bom Jesus da Lapa - BA, na quadra formada pelas , **RUA SOCRATES MORAIS BASTOS, RUA ALAN CIRQUEIRA MIRANDA, RUA MAGALY ALMEIDA CHAVES e RUA RAIMUNDO CESAR VERGNE DE SOUZA**, distante 160,03 m da esquina da RUA RAIMUNDO CESAR VERGNE DE SOUZA com a RUA SOCRATES MORAIS BASTOS (Lote 49), de formato irregular, abrangendo uma área de **160,91 m<sup>2</sup>** (cento e sessenta metros quadrados e noventa e um centímetros quadrados) e um perímetro de 56,23 m. Para quem de dentro do lote 18 olha para a RUA SOCRATES MORAIS BASTOS inicia-se a descrição no vértice na coordenada X: 677.703,59 Y: 8.535.050,77, com uma distância de **8,00 m** de frente até o vértice de coordenada X: 677.711,51 Y: 8.535.049,61, confrontando com **RUA SOCRATES MORAIS BASTOS**, daí deflete à direita com uma distância de **20,04 m** do lado direito até o vértice de coordenada X: 677.708,98 Y: 8.535.029,73, confrontando com **Lote 19**, daí deflete à direita com uma distância de **8,00 m** ao fundo até o vértice de coordenada X: 677.701,04 Y: 8.535.030,74, confrontando com **Lote 27**, daí deflete à direita com uma distância de **20,19 m** do lado esquerdo até o vértice de coordenada X: 677.703,59 Y: 8.535.050,77, confrontando com **Lote 17**.

**Quadra: 04. Lote: 19. Área: 159,69 m<sup>2</sup>.** O Lote de terreno sob nº 19 da Quadra 04, do Loteamento denominado “Loteamento Nova Lapa”, no município de Bom Jesus da Lapa - BA, comarca de Bom Jesus da Lapa - BA, na quadra formada pelas , **RUA SOCRATES MORAIS BASTOS, RUA ALAN CIRQUEIRA MIRANDA, RUA MAGALY ALMEIDA CHAVES e RUA RAIMUNDO CESAR VERGNE DE SOUZA**, distante 168,03 m da esquina da RUA RAIMUNDO CESAR VERGNE DE SOUZA com a RUA SOCRATES MORAIS BASTOS (Lote 49), de formato irregular, abrangendo uma área de **159,69 m<sup>2</sup>** (cento e cinquenta e nove metros quadrados e sessenta e nove centímetros quadrados) e um perímetro de 55,92 m. Para quem de dentro do lote 19 olha para a RUA SOCRATES MORAIS BASTOS inicia-se a descrição no vértice na coordenada X: 677.711,51 Y: 8.535.049,61, com uma distância de **8,00 m** de frente até o vértice de coordenada X: 677.719,42 Y: 8.535.048,44, confrontando com **RUA SOCRATES MORAIS BASTOS**, daí deflete à direita com uma distância de **19,88 m** do lado direito até o vértice de coordenada X: 677.716,92 Y: 8.535.028,72, confrontando com **Lote 20**, daí deflete à direita com uma distância de **8,00 m** ao fundo até o vértice de coordenada X: 677.708,98 Y: 8.535.029,73, confrontando com **Lote 26**, daí deflete à direita com uma distância de **20,04 m** do lado esquerdo até o vértice de coordenada X: 677.711,51 Y: 8.535.049,61, confrontando com **Lote 18**.





PREFEITURA MUNICIPAL DE BOM JESUS DA LAPA – BA  
 Rua Mal. Floriano Peixoto, nº 208 – Centro -  
 Bom Jesus da Lapa – BA, CEP: 47.600-000.  
 CNPJ: 14.105.183/0001-14  
 (77) 3481-3374



**Quadra: 04. Lote: 20. Área: 158,46 m<sup>2</sup>.** O Lote de terreno sob nº 20 da Quadra 04, do Loteamento denominado “Loteamento Nova Lapa”, no município de Bom Jesus da Lapa - BA, comarca de Bom Jesus da Lapa - BA, na quadra formada pelas , **RUA SOCRATES MORAIS BASTOS, RUA ALAN CIRQUEIRA MIRANDA, RUA MAGALY ALMEIDA CHAVES e RUA RAIMUNDO CESAR VERGNE DE SOUZA**, distante 176,03 m da esquina da RUA RAIMUNDO CESAR VERGNE DE SOUZA com a RUA SOCRATES MORAIS BASTOS (Lote 49), de formato irregular, abrangendo uma área de **158,46 m<sup>2</sup>** (cento e cinquenta e oito metros quadrados e quarenta e seis centímetros quadrados) e um perímetro de 55,61 m. Para quem de dentro do lote 20 olha para a RUA SOCRATES MORAIS BASTOS inicia-se a descrição no vértice na coordenada X: 677.719,42 Y: 8.535.048,44, com uma distância de **8,00 m** de frente até o vértice de coordenada X: 677.727,34 Y: 8.535.047,28, confrontando com **RUA SOCRATES MORAIS BASTOS**, daí deflete à direita com uma distância de **19,73 m** do lado direito até o vértice de coordenada X: 677.724,85 Y: 8.535.027,71, confrontando com **Lote 21**, daí deflete à direita com uma distância de **8,00 m** ao fundo até o vértice de coordenada X: 677.716,92 Y: 8.535.028,72, confrontando com **Lote 25**, daí deflete à direita com uma distância de **19,88 m** do lado esquerdo até o vértice de coordenada X: 677.719,42 Y: 8.535.048,44, confrontando com **Lote 19**.

**Quadra: 04. Lote: 21. Área: 157,24 m<sup>2</sup>.** O Lote de terreno sob nº 21 da Quadra 04, do Loteamento denominado “Loteamento Nova Lapa”, no município de Bom Jesus da Lapa - BA, comarca de Bom Jesus da Lapa - BA, na quadra formada pelas , **RUA SOCRATES MORAIS BASTOS, RUA ALAN CIRQUEIRA MIRANDA, RUA MAGALY ALMEIDA CHAVES e RUA RAIMUNDO CESAR VERGNE DE SOUZA**, distante 184,03 m da esquina da RUA RAIMUNDO CESAR VERGNE DE SOUZA com a RUA SOCRATES MORAIS BASTOS (Lote 49), de formato irregular, abrangendo uma área de **157,24 m<sup>2</sup>** (cento e cinquenta e sete metros quadrados e vinte e quatro centímetros quadrados) e um perímetro de 55,31 m. Para quem de dentro do lote 21 olha para a RUA SOCRATES MORAIS BASTOS inicia-se a descrição no vértice na coordenada X: 677.727,34 Y: 8.535.047,28, com uma distância de **8,00 m** de frente até o vértice de coordenada X: 677.735,26 Y: 8.535.046,12, confrontando com **RUA SOCRATES MORAIS BASTOS**, daí deflete à direita com uma distância de **19,58 m** do lado direito até o vértice de coordenada X: 677.732,79 Y: 8.535.026,70, confrontando com **Lote 22**, daí deflete à direita com uma distância de **8,00 m** ao fundo até o vértice de coordenada X: 677.724,85 Y: 8.535.027,71, confrontando com **Lote 24**, daí deflete à direita com uma distância de **19,73 m** do lado esquerdo até o vértice de coordenada X: 677.727,34 Y: 8.535.047,28, confrontando com **Lote 20**.

**Quadra: 04. Lote: 22. Área: 156,01 m<sup>2</sup>.** O Lote de terreno sob nº 22 da Quadra 04, do Loteamento denominado “Loteamento Nova Lapa”, no município de Bom Jesus da Lapa - BA, comarca de Bom Jesus da Lapa - BA, na quadra formada pelas , **RUA SOCRATES MORAIS BASTOS, RUA ALAN CIRQUEIRA MIRANDA, RUA MAGALY ALMEIDA CHAVES e RUA RAIMUNDO CESAR VERGNE DE SOUZA**,





**PREFEITURA MUNICIPAL DE BOM JESUS DA LAPA – BA**

Rua Mal. Floriano Peixoto, nº 208 – Centro -  
Bom Jesus da Lapa – BA, CEP: 47.600-000.

**CNPJ: 14.105.183/0001-14**

(77) 3481-3374



localizado na esquina da RUA SOCRATES MORAIS BASTOS com a RUA ALAN CIRQUEIRA MIRANDA, de formato irregular, abrangendo uma área de **156,01 m<sup>2</sup>** (cento e cinquenta e seis metros quadrados e um centímetros quadrados) e um perímetro de 55,01 m. Para quem de dentro do lote 22 olha para a RUA SOCRATES MORAIS BASTOS inicia-se a descrição no vértice na coordenada X: 677.735,26 Y: 8.535.046,12, com uma distância de **8,00 m** de frente até o vértice de coordenada X: 677.743,17 Y: 8.535.044,96, confrontando com **RUA SOCRATES MORAIS BASTOS**, daí deflete à direita com uma distância de **19,43 m** do lado direito até o vértice de coordenada X: 677.740,72 Y: 8.535.025,69, confrontando com **RUA ALAN CIRQUEIRA MIRANDA**, daí deflete à direita com uma distância de **8,00 m** ao fundo até o vértice de coordenada X: 677.732,79 Y: 8.535.026,70, confrontando com **Lote 23**, daí deflete à direita com uma distância de **19,58 m** do lado esquerdo até o vértice de coordenada X: 677.735,26 Y: 8.535.046,12, confrontando com **Lote 21**.

**Quadra: 04. Lote: 23. Área: 160,00 m<sup>2</sup>.** O **Lote de terreno sob nº 23 da Quadra 04**, do **Loteamento denominado “Loteamento Nova Lapa”**, no município de Bom Jesus da Lapa - BA, comarca de Bom Jesus da Lapa - BA, na quadra formada pelas **, RUA SOCRATES MORAIS BASTOS, RUA ALAN CIRQUEIRA MIRANDA, RUA MAGALY ALMEIDA CHAVES e RUA RAIMUNDO CESAR VERGNE DE SOUZA**, localizado na esquina da RUA MAGALY ALMEIDA CHAVES com a RUA ALAN CIRQUEIRA MIRANDA, de formato regular, abrangendo uma área de **160,00 m<sup>2</sup>** (cento e sessenta metros quadrados) e um perímetro de 56,00 m. Para quem de dentro do lote 23 olha para a RUA MAGALY ALMEIDA CHAVES inicia-se a descrição no vértice na coordenada X: 677.738,20 Y: 8.535.005,85, com uma distância de **8,00 m** de frente até o vértice de coordenada X: 677.730,27 Y: 8.535.006,86, confrontando com **RUA MAGALY ALMEIDA CHAVES**, daí deflete à direita com uma distância de **20,00 m** do lado direito até o vértice de coordenada X: 677.732,79 Y: 8.535.026,70, confrontando com **Lote 24**, daí deflete à direita com uma distância de **8,00 m** ao fundo até o vértice de coordenada X: 677.740,72 Y: 8.535.025,69, confrontando com **Lote 22**, daí deflete à direita com uma distância de **20,00 m** do lado esquerdo até o vértice de coordenada X: 677.738,20 Y: 8.535.005,85, confrontando com **RUA ALAN CIRQUEIRA MIRANDA**.

**Quadra: 04. Lote: 24. Área: 160,00 m<sup>2</sup>.** O **Lote de terreno sob nº 24 da Quadra 04**, do **Loteamento denominado “Loteamento Nova Lapa”**, no município de Bom Jesus da Lapa - BA, comarca de Bom Jesus da Lapa - BA, na quadra formada pelas **, RUA SOCRATES MORAIS BASTOS, RUA ALAN CIRQUEIRA MIRANDA, RUA MAGALY ALMEIDA CHAVES e RUA RAIMUNDO CESAR VERGNE DE SOUZA**, distante 8,00 m da esquina da RUA MAGALY ALMEIDA CHAVES com a RUA ALAN CIRQUEIRA MIRANDA (Lote 23), de formato regular, abrangendo uma área de **160,00 m<sup>2</sup>** (cento e sessenta metros quadrados) e um perímetro de 56,00 m. Para quem de dentro do lote 24 olha para a RUA MAGALY ALMEIDA CHAVES inicia-se a







**PREFEITURA MUNICIPAL DE BOM JESUS DA LAPA – BA**  
 Rua Mal. Floriano Peixoto, nº 208 – Centro -  
 Bom Jesus da Lapa – BA, CEP: 47.600-000.  
**CNPJ: 14.105.183/0001-14**  
 (77) 3481-3374



descrição no vértice na coordenada X: 677.730,27 Y: 8.535.006,86, com uma distância de **8,00 m** de frente até o vértice de coordenada X: 677.722,33 Y: 8.535.007,87, confrontando com **RUA MAGALY ALMEIDA CHAVES**, daí deflete à direita com uma distância de **20,00 m** do lado direito até o vértice de coordenada X: 677.724,85 Y: 8.535.027,71, confrontando com **Lote 25**, daí deflete à direita com uma distância de **8,00 m** ao fundo até o vértice de coordenada X: 677.732,79 Y: 8.535.026,70, confrontando com **Lote 21**, daí deflete à direita com uma distância de **20,00 m** do lado esquerdo até o vértice de coordenada X: 677.730,27 Y: 8.535.006,86, confrontando com **Lote 23**.

**Quadra: 04. Lote: 25. Área: 160,00 m<sup>2</sup>.** O Lote de terreno sob nº 25 da Quadra 04, do Loteamento denominado “Loteamento Nova Lapa”, no município de Bom Jesus da Lapa - BA, comarca de Bom Jesus da Lapa - BA, na quadra formada pelas , **RUA SOCRATES MORAIS BASTOS, RUA ALAN CIRQUEIRA MIRANDA, RUA MAGALY ALMEIDA CHAVES e RUA RAIMUNDO CESAR VERGNE DE SOUZA**, distante 16,00 m da esquina da RUA MAGALY ALMEIDA CHAVES com a RUA ALAN CIRQUEIRA MIRANDA (Lote 23), de formato regular, abrangendo uma área de **160,00 m<sup>2</sup>** (cento e sessenta metros quadrados) e um perímetro de 56,00 m. Para quem de dentro do lote 25 olha para a RUA MAGALY ALMEIDA CHAVES inicia-se a descrição no vértice na coordenada X: 677.722,33 Y: 8.535.007,87, com uma distância de **8,00 m** de frente até o vértice de coordenada X: 677.714,39 Y: 8.535.008,88, confrontando com **RUA MAGALY ALMEIDA CHAVES**, daí deflete à direita com uma distância de **20,00 m** do lado direito até o vértice de coordenada X: 677.716,92 Y: 8.535.028,72, confrontando com **Lote 26**, daí deflete à direita com uma distância de **8,00 m** ao fundo até o vértice de coordenada X: 677.724,85 Y: 8.535.027,71, confrontando com **Lote 20**, daí deflete à direita com uma distância de **20,00 m** do lado esquerdo até o vértice de coordenada X: 677.722,33 Y: 8.535.007,87, confrontando com **Lote 24**.

**Quadra: 04. Lote: 26. Área: 160,00 m<sup>2</sup>.** O Lote de terreno sob nº 26 da Quadra 04, do Loteamento denominado “Loteamento Nova Lapa”, no município de Bom Jesus da Lapa - BA, comarca de Bom Jesus da Lapa - BA, na quadra formada pelas , **RUA SOCRATES MORAIS BASTOS, RUA ALAN CIRQUEIRA MIRANDA, RUA MAGALY ALMEIDA CHAVES e RUA RAIMUNDO CESAR VERGNE DE SOUZA**, distante 24,00 m da esquina da RUA MAGALY ALMEIDA CHAVES com a RUA ALAN CIRQUEIRA MIRANDA (Lote 23), de formato regular, abrangendo uma área de **160,00 m<sup>2</sup>** (cento e sessenta metros quadrados) e um perímetro de 56,00 m. Para quem de dentro do lote 26 olha para a RUA MAGALY ALMEIDA CHAVES inicia-se a descrição no vértice na coordenada X: 677.714,39 Y: 8.535.008,88, com uma distância de **8,00 m** de frente até o vértice de coordenada X: 677.706,46 Y: 8.535.009,89, confrontando com **RUA MAGALY ALMEIDA CHAVES**, daí deflete à direita com uma distância de **20,00 m** do lado direito até o vértice de coordenada X: 677.708,98 Y: 8.535.029,73, confrontando com **Lote 27**, daí deflete à direita com uma distância de **8,00 m** ao fundo até o vértice de coordenada X:





**PREFEITURA MUNICIPAL DE BOM JESUS DA LAPA – BA**  
 Rua Mal. Floriano Peixoto, nº 208 – Centro -  
 Bom Jesus da Lapa – BA, CEP: 47.600-000.  
**CNPJ: 14.105.183/0001-14**  
 (77) 3481-3374



677.716,92 Y: 8.535.028,72, confrontando com **Lote 19**, daí deflete à direita com uma distância de **20,00 m** do lado esquerdo até o vértice de coordenada X: 677.714,39 Y: 8.535.008,88, confrontando com **Lote 25**.

**Quadra: 04. Lote: 27. Área: 160,00 m<sup>2</sup>.** O Lote de terreno sob nº 27 da Quadra 04, do Loteamento denominado “Loteamento Nova Lapa”, no município de Bom Jesus da Lapa - BA, comarca de Bom Jesus da Lapa - BA, na quadra formada pelas , **RUA SOCRATES MORAIS BASTOS, RUA ALAN CIRQUEIRA MIRANDA, RUA MAGALY ALMEIDA CHAVES e RUA RAIMUNDO CESAR VERGNE DE SOUZA**, distante 32,00 m da esquina da RUA MAGALY ALMEIDA CHAVES com a RUA ALAN CIRQUEIRA MIRANDA (Lote 23), de formato regular, abrangendo uma área de **160,00 m<sup>2</sup>** (cento e sessenta metros quadrados) e um perímetro de 56,00 m. Para quem de dentro do lote 27 olha para a RUA MAGALY ALMEIDA CHAVES inicia-se a descrição no vértice na coordenada X: 677.706,46 Y: 8.535.009,89, com uma distância de **8,00 m** de frente até o vértice de coordenada X: 677.698,52 Y: 8.535.010,90, confrontando com **RUA MAGALY ALMEIDA CHAVES**, daí deflete à direita com uma distância de **20,00 m** do lado direito até o vértice de coordenada X: 677.701,04 Y: 8.535.030,74, confrontando com **Lote 28**, daí deflete à direita com uma distância de **8,00 m** ao fundo até o vértice de coordenada X: 677.708,98 Y: 8.535.029,73, confrontando com **Lote 18**, daí deflete à direita com uma distância de **20,00 m** do lado esquerdo até o vértice de coordenada X: 677.706,46 Y: 8.535.009,89, confrontando com **Lote 26**.

**Quadra: 04. Lote: 28. Área: 160,00 m<sup>2</sup>.** O Lote de terreno sob nº 28 da Quadra 04, do Loteamento denominado “Loteamento Nova Lapa”, no município de Bom Jesus da Lapa - BA, comarca de Bom Jesus da Lapa - BA, na quadra formada pelas , **RUA SOCRATES MORAIS BASTOS, RUA ALAN CIRQUEIRA MIRANDA, RUA MAGALY ALMEIDA CHAVES e RUA RAIMUNDO CESAR VERGNE DE SOUZA**, distante 40,00 m da esquina da RUA MAGALY ALMEIDA CHAVES com a RUA ALAN CIRQUEIRA MIRANDA (Lote 23), de formato regular, abrangendo uma área de **160,00 m<sup>2</sup>** (cento e sessenta metros quadrados) e um perímetro de 56,00 m. Para quem de dentro do lote 28 olha para a RUA MAGALY ALMEIDA CHAVES inicia-se a descrição no vértice na coordenada X: 677.698,52 Y: 8.535.010,90, com uma distância de **8,00 m** de frente até o vértice de coordenada X: 677.690,58 Y: 8.535.011,91, confrontando com **RUA MAGALY ALMEIDA CHAVES**, daí deflete à direita com uma distância de **20,00 m** do lado direito até o vértice de coordenada X: 677.693,11 Y: 8.535.031,75, confrontando com **Lote 29**, daí deflete à direita com uma distância de **8,00 m** ao fundo até o vértice de coordenada X: 677.701,04 Y: 8.535.030,74, confrontando com **Lote 17**, daí deflete à direita com uma distância de **20,00 m** do lado esquerdo até o vértice de coordenada X: 677.698,52 Y: 8.535.010,90, confrontando com **Lote 27**.





PREFEITURA MUNICIPAL DE BOM JESUS DA LAPA – BA  
 Rua Mal. Floriano Peixoto, nº 208 – Centro -  
 Bom Jesus da Lapa – BA, CEP: 47.600-000.  
 CNPJ: 14.105.183/0001-14  
 (77) 3481-3374



**Quadra: 04. Lote: 29. Área: 160,00 m<sup>2</sup>.** O Lote de terreno sob nº 29 da Quadra 04, do Loteamento denominado “Loteamento Nova Lapa”, no município de Bom Jesus da Lapa - BA, comarca de Bom Jesus da Lapa - BA, na quadra formada pelas , **RUA SOCRATES MORAIS BASTOS, RUA ALAN CIRQUEIRA MIRANDA, RUA MAGALY ALMEIDA CHAVES e RUA RAIMUNDO CESAR VERGNE DE SOUZA**, distante 48,00 m da esquina da RUA MAGALY ALMEIDA CHAVES com a RUA ALAN CIRQUEIRA MIRANDA (Lote 23), de formato regular, abrangendo uma área de **160,00 m<sup>2</sup>** (cento e sessenta metros quadrados) e um perímetro de 56,00 m. Para quem de dentro do lote 29 olha para a RUA MAGALY ALMEIDA CHAVES inicia-se a descrição no vértice na coordenada X: 677.690,58 Y: 8.535.011,91, com uma distância de **8,00 m** de frente até o vértice de coordenada X: 677.682,65 Y: 8.535.012,91, confrontando com **RUA MAGALY ALMEIDA CHAVES**, daí deflete à direita com uma distância de **20,00 m** do lado direito até o vértice de coordenada X: 677.685,17 Y: 8.535.032,76, confrontando com **Lote 30**, daí deflete à direita com uma distância de **8,00 m** ao fundo até o vértice de coordenada X: 677.693,11 Y: 8.535.031,75, confrontando com **Lote 16**, daí deflete à direita com uma distância de **20,00 m** do lado esquerdo até o vértice de coordenada X: 677.690,58 Y: 8.535.011,91, confrontando com **Lote 28**.

**Quadra: 04. Lote: 30. Área: 160,00 m<sup>2</sup>.** O Lote de terreno sob nº 30 da Quadra 04, do Loteamento denominado “Loteamento Nova Lapa”, no município de Bom Jesus da Lapa - BA, comarca de Bom Jesus da Lapa - BA, na quadra formada pelas , **RUA SOCRATES MORAIS BASTOS, RUA ALAN CIRQUEIRA MIRANDA, RUA MAGALY ALMEIDA CHAVES e RUA RAIMUNDO CESAR VERGNE DE SOUZA**, distante 56,00 m da esquina da RUA MAGALY ALMEIDA CHAVES com a RUA ALAN CIRQUEIRA MIRANDA (Lote 23), de formato regular, abrangendo uma área de **160,00 m<sup>2</sup>** (cento e sessenta metros quadrados) e um perímetro de 56,00 m. Para quem de dentro do lote 30 olha para a RUA MAGALY ALMEIDA CHAVES inicia-se a descrição no vértice na coordenada X: 677.682,65 Y: 8.535.012,91, com uma distância de **8,00 m** de frente até o vértice de coordenada X: 677.674,71 Y: 8.535.013,92, confrontando com **RUA MAGALY ALMEIDA CHAVES**, daí deflete à direita com uma distância de **20,00 m** do lado direito até o vértice de coordenada X: 677.677,23 Y: 8.535.033,76, confrontando com **Lote 31**, daí deflete à direita com uma distância de **8,00 m** ao fundo até o vértice de coordenada X: 677.685,17 Y: 8.535.032,76, confrontando com **Lote 15**, daí deflete à direita com uma distância de **20,00 m** do lado esquerdo até o vértice de coordenada X: 677.682,65 Y: 8.535.012,91, confrontando com **Lote 29**.

**Quadra: 04. Lote: 31. Área: 160,00 m<sup>2</sup>.** O Lote de terreno sob nº 31 da Quadra 04, do Loteamento denominado “Loteamento Nova Lapa”, no município de Bom Jesus da Lapa - BA, comarca de Bom Jesus da Lapa - BA, na quadra formada pelas , **RUA SOCRATES MORAIS BASTOS, RUA ALAN CIRQUEIRA MIRANDA, RUA MAGALY ALMEIDA CHAVES e RUA RAIMUNDO CESAR VERGNE DE SOUZA**, distante 64,00 m da esquina da RUA MAGALY ALMEIDA CHAVES com a RUA ALAN





**PREFEITURA MUNICIPAL DE BOM JESUS DA LAPA – BA**

Rua Mal. Floriano Peixoto, nº 208 – Centro -  
Bom Jesus da Lapa – BA, CEP: 47.600-000.

**CNPJ: 14.105.183/0001-14**

(77) 3481-3374



CIRQUEIRA MIRANDA (Lote 23), de formato regular, abrangendo uma área de **160,00 m<sup>2</sup>** (cento e sessenta metros quadrados) e um perímetro de 56,00 m. Para quem de dentro do lote 31 olha para a RUA MAGALY ALMEIDA CHAVES inicia-se a descrição no vértice na coordenada X: 677.674,71 Y: 8.535.013,92, com uma distância de **8,00 m** de frente até o vértice de coordenada X: 677.666,78 Y: 8.535.014,93, confrontando com **RUA MAGALY ALMEIDA CHAVES**, daí deflete à direita com uma distância de **20,00 m** do lado direito até o vértice de coordenada X: 677.669,30 Y: 8.535.034,77, confrontando com **Lote 32**, daí deflete à direita com uma distância de **8,00 m** ao fundo até o vértice de coordenada X: 677.677,23 Y: 8.535.033,76, confrontando com **Lote 14**, daí deflete à direita com uma distância de **20,00 m** do lado esquerdo até o vértice de coordenada X: 677.674,71 Y: 8.535.013,92, confrontando com **Lote 30**.

**Quadra: 04. Lote: 32. Área: 160,00 m<sup>2</sup>.** O Lote de terreno sob nº 32 da Quadra 04, do Loteamento denominado “Loteamento Nova Lapa”, no município de Bom Jesus da Lapa - BA, comarca de Bom Jesus da Lapa - BA, na quadra formada pelas , **RUA SOCRATES MORAIS BASTOS, RUA ALAN CIRQUEIRA MIRANDA, RUA MAGALY ALMEIDA CHAVES e RUA RAIMUNDO CESAR VERGNE DE SOUZA**, distante 72,00 m da esquina da RUA MAGALY ALMEIDA CHAVES com a RUA ALAN CIRQUEIRA MIRANDA (Lote 23), de formato regular, abrangendo uma área de **160,00 m<sup>2</sup>** (cento e sessenta metros quadrados) e um perímetro de 56,00 m. Para quem de dentro do lote 32 olha para a RUA MAGALY ALMEIDA CHAVES inicia-se a descrição no vértice na coordenada X: 677.666,78 Y: 8.535.014,93, com uma distância de **8,00 m** de frente até o vértice de coordenada X: 677.658,84 Y: 8.535.015,94, confrontando com **RUA MAGALY ALMEIDA CHAVES**, daí deflete à direita com uma distância de **20,00 m** do lado direito até o vértice de coordenada X: 677.661,36 Y: 8.535.035,78, confrontando com **Lote 33**, daí deflete à direita com uma distância de **8,00 m** ao fundo até o vértice de coordenada X: 677.669,30 Y: 8.535.034,77, confrontando com **Lote 13**, daí deflete à direita com uma distância de **20,00 m** do lado esquerdo até o vértice de coordenada X: 677.666,78 Y: 8.535.014,93, confrontando com **Lote 31**.

**Quadra: 04. Lote: 33. Área: 160,00 m<sup>2</sup>.** O Lote de terreno sob nº 33 da Quadra 04, do Loteamento denominado “Loteamento Nova Lapa”, no município de Bom Jesus da Lapa - BA, comarca de Bom Jesus da Lapa - BA, na quadra formada pelas , **RUA SOCRATES MORAIS BASTOS, RUA ALAN CIRQUEIRA MIRANDA, RUA MAGALY ALMEIDA CHAVES e RUA RAIMUNDO CESAR VERGNE DE SOUZA**, distante 80,00 m da esquina da RUA MAGALY ALMEIDA CHAVES com a RUA ALAN CIRQUEIRA MIRANDA (Lote 23), de formato regular, abrangendo uma área de **160,00 m<sup>2</sup>** (cento e sessenta metros quadrados) e um perímetro de 56,00 m. Para quem de dentro do lote 33 olha para a RUA MAGALY ALMEIDA CHAVES inicia-se a descrição no vértice na coordenada X: 677.658,84 Y: 8.535.015,94, com uma distância de **8,00 m** de frente até o vértice de coordenada X: 677.650,90 Y: 8.535.016,95, confrontando com **RUA MAGALY ALMEIDA CHAVES**, daí deflete à direita com uma distância de **20,00 m** do lado direito até o vértice de





**PREFEITURA MUNICIPAL DE BOM JESUS DA LAPA – BA**  
 Rua Mal. Floriano Peixoto, nº 208 – Centro -  
 Bom Jesus da Lapa – BA, CEP: 47.600-000.  
**CNPJ: 14.105.183/0001-14**  
 (77) 3481-3374



coordenada X: 677.653,43 Y: 8.535.036,79, confrontando com **Lote 34**, daí deflete à direita com uma distância de **8,00 m** ao fundo até o vértice de coordenada X: 677.661,36 Y: 8.535.035,78, confrontando com **Lote 12**, daí deflete à direita com uma distância de **20,00 m** do lado esquerdo até o vértice de coordenada X: 677.658,84 Y: 8.535.015,94, confrontando com **Lote 32**.

**Quadra: 04. Lote: 34. Área: 160,00 m<sup>2</sup>.** O Lote de terreno sob nº 34 da Quadra 04, do Loteamento denominado “Loteamento Nova Lapa”, no município de Bom Jesus da Lapa - BA, comarca de Bom Jesus da Lapa - BA, na quadra formada pelas , **RUA SOCRATES MORAIS BASTOS, RUA ALAN CIRQUEIRA MIRANDA, RUA MAGALY ALMEIDA CHAVES e RUA RAIMUNDO CESAR VERGNE DE SOUZA**, distante 88,00 m da esquina da RUA MAGALY ALMEIDA CHAVES com a RUA ALAN CIRQUEIRA MIRANDA (Lote 23), de formato regular, abrangendo uma área de **160,00 m<sup>2</sup>** (cento e sessenta metros quadrados) e um perímetro de 56,00 m. Para quem de dentro do lote 34 olha para a RUA MAGALY ALMEIDA CHAVES inicia-se a descrição no vértice na coordenada X: 677.650,90 Y: 8.535.016,95, com uma distância de **8,00 m** de frente até o vértice de coordenada X: 677.642,97 Y: 8.535.017,96, confrontando com **RUA MAGALY ALMEIDA CHAVES**, daí deflete à direita com uma distância de **20,00 m** do lado direito até o vértice de coordenada X: 677.645,49 Y: 8.535.037,80, confrontando com **Lote 35**, daí deflete à direita com uma distância de **8,00 m** ao fundo até o vértice de coordenada X: 677.653,43 Y: 8.535.036,79, confrontando com **Lote 11**, daí deflete à direita com uma distância de **20,00 m** do lado esquerdo até o vértice de coordenada X: 677.650,90 Y: 8.535.016,95, confrontando com **Lote 33**.

**Quadra: 04. Lote: 35. Área: 160,00 m<sup>2</sup>.** O Lote de terreno sob nº 35 da Quadra 04, do Loteamento denominado “Loteamento Nova Lapa”, no município de Bom Jesus da Lapa - BA, comarca de Bom Jesus da Lapa - BA, na quadra formada pelas , **RUA SOCRATES MORAIS BASTOS, RUA ALAN CIRQUEIRA MIRANDA, RUA MAGALY ALMEIDA CHAVES e RUA RAIMUNDO CESAR VERGNE DE SOUZA**, distante 96,00 m da esquina da RUA MAGALY ALMEIDA CHAVES com a RUA ALAN CIRQUEIRA MIRANDA (Lote 23), de formato regular, abrangendo uma área de **160,00 m<sup>2</sup>** (cento e sessenta metros quadrados) e um perímetro de 56,00 m. Para quem de dentro do lote 35 olha para a RUA MAGALY ALMEIDA CHAVES inicia-se a descrição no vértice na coordenada X: 677.642,97 Y: 8.535.017,96, com uma distância de **8,00 m** de frente até o vértice de coordenada X: 677.635,03 Y: 8.535.018,97, confrontando com **RUA MAGALY ALMEIDA CHAVES**, daí deflete à direita com uma distância de **20,00 m** do lado direito até o vértice de coordenada X: 677.637,55 Y: 8.535.038,81, confrontando com **Lote 36**, daí deflete à direita com uma distância de **8,00 m** ao fundo até o vértice de coordenada X: 677.645,49 Y: 8.535.037,80, confrontando com **Lote 10**, daí deflete à direita com uma distância de **20,00 m** do lado esquerdo até o vértice de coordenada X: 677.642,97 Y: 8.535.017,96, confrontando com **Lote 34**.





PREFEITURA MUNICIPAL DE BOM JESUS DA LAPA – BA  
Rua Mal. Floriano Peixoto, nº 208 – Centro -  
Bom Jesus da Lapa – BA, CEP: 47.600-000.  
CNPJ: 14.105.183/0001-14  
(77) 3481-3374



**Quadra: 04. Lote: 36. Área: 160,00 m<sup>2</sup>.** O Lote de terreno sob nº 36 da Quadra 04, do Loteamento denominado “Loteamento Nova Lapa”, no município de Bom Jesus da Lapa - BA, comarca de Bom Jesus da Lapa - BA, na quadra formada pelas , **RUA SOCRATES MORAIS BASTOS, RUA ALAN CIRQUEIRA MIRANDA, RUA MAGALY ALMEIDA CHAVES e RUA RAIMUNDO CESAR VERGNE DE SOUZA**, distante 104,00 m da esquina da RUA MAGALY ALMEIDA CHAVES com a RUA ALAN CIRQUEIRA MIRANDA (Lote 23), de formato regular, abrangendo uma área de **160,00 m<sup>2</sup>** (cento e sessenta metros quadrados) e um perímetro de 56,00 m. Para quem de dentro do lote 36 olha para a RUA MAGALY ALMEIDA CHAVES inicia-se a descrição no vértice na coordenada X: 677.635,03 Y: 8.535.018,97, com uma distância de **8,00 m** de frente até o vértice de coordenada X: 677.627,10 Y: 8.535.019,98, confrontando com **RUA MAGALY ALMEIDA CHAVES**, daí deflete à direita com uma distância de **20,00 m** do lado direito até o vértice de coordenada X: 677.629,62 Y: 8.535.039,82, confrontando com **Lote 37**, daí deflete à direita com uma distância de **8,00 m** ao fundo até o vértice de coordenada X: 677.637,55 Y: 8.535.038,81, confrontando com **Lote 09**, daí deflete à direita com uma distância de **20,00 m** do lado esquerdo até o vértice de coordenada X: 677.635,03 Y: 8.535.018,97, confrontando com **Lote 35**.

**Quadra: 04. Lote: 37. Área: 160,00 m<sup>2</sup>.** O Lote de terreno sob nº 37 da Quadra 04, do Loteamento denominado “Loteamento Nova Lapa”, no município de Bom Jesus da Lapa - BA, comarca de Bom Jesus da Lapa - BA, na quadra formada pelas , **RUA SOCRATES MORAIS BASTOS, RUA ALAN CIRQUEIRA MIRANDA, RUA MAGALY ALMEIDA CHAVES e RUA RAIMUNDO CESAR VERGNE DE SOUZA**, distante 112,00 m da esquina da RUA MAGALY ALMEIDA CHAVES com a RUA ALAN CIRQUEIRA MIRANDA (Lote 23), de formato regular, abrangendo uma área de **160,00 m<sup>2</sup>** (cento e sessenta metros quadrados) e um perímetro de 56,00 m. Para quem de dentro do lote 37 olha para a RUA MAGALY ALMEIDA CHAVES inicia-se a descrição no vértice na coordenada X: 677.627,10 Y: 8.535.019,98, com uma distância de **8,00 m** de frente até o vértice de coordenada X: 677.619,16 Y: 8.535.020,99, confrontando com **RUA MAGALY ALMEIDA CHAVES**, daí deflete à direita com uma distância de **20,00 m** do lado direito até o vértice de coordenada X: 677.621,68 Y: 8.535.040,83, confrontando com **Lote 38**, daí deflete à direita com uma distância de **8,00 m** ao fundo até o vértice de coordenada X: 677.629,62 Y: 8.535.039,82, confrontando com **Lote 08**, daí deflete à direita com uma distância de **20,00 m** do lado esquerdo até o vértice de coordenada X: 677.627,10 Y: 8.535.019,98, confrontando com **Lote 36**.

**Quadra: 04. Lote: 38. Área: 160,00 m<sup>2</sup>.** O Lote de terreno sob nº 38 da Quadra 04, do Loteamento denominado “Loteamento Nova Lapa”, no município de Bom Jesus da Lapa - BA, comarca de Bom Jesus da Lapa - BA, na quadra formada pelas , **RUA SOCRATES MORAIS BASTOS, RUA ALAN CIRQUEIRA MIRANDA, RUA MAGALY ALMEIDA CHAVES e RUA RAIMUNDO CESAR VERGNE DE SOUZA**, distante





**PREFEITURA MUNICIPAL DE BOM JESUS DA LAPA – BA**

Rua Mal. Floriano Peixoto, nº 208 – Centro -  
Bom Jesus da Lapa – BA, CEP: 47.600-000.

**CNPJ: 14.105.183/0001-14**

(77) 3481-3374



120,00 m da esquina da RUA MAGALY ALMEIDA CHAVES com a RUA ALAN CIRQUEIRA MIRANDA (Lote 23), de formato regular, abrangendo uma área de **160,00 m<sup>2</sup>** (cento e sessenta metros quadrados) e um perímetro de 56,00 m. Para quem de dentro do lote 38 olha para a RUA MAGALY ALMEIDA CHAVES inicia-se a descrição no vértice na coordenada X: 677.619,16 Y: 8.535.020,99, com uma distância de **8,00 m** de frente até o vértice de coordenada X: 677.611,22 Y: 8.535.022,00, confrontando com **RUA MAGALY ALMEIDA CHAVES**, daí deflete à direita com uma distância de **20,00 m** do lado direito até o vértice de coordenada X: 677.613,75 Y: 8.535.041,84, confrontando com **Lote 39**, daí deflete à direita com uma distância de **8,00 m** ao fundo até o vértice de coordenada X: 677.621,68 Y: 8.535.040,83, confrontando com **Lote 07**, daí deflete à direita com uma distância de **20,00 m** do lado esquerdo até o vértice de coordenada X: 677.619,16 Y: 8.535.020,99, confrontando com **Lote 37**.

**Quadra: 04. Lote: 39. Área: 160,00 m<sup>2</sup>.** O Lote de terreno sob nº 39 da Quadra 04, do Loteamento denominado “Loteamento Nova Lapa”, no município de Bom Jesus da Lapa - BA, comarca de Bom Jesus da Lapa - BA, na quadra formada pelas , **RUA SOCRATES MORAIS BASTOS, RUA ALAN CIRQUEIRA MIRANDA, RUA MAGALY ALMEIDA CHAVES e RUA RAIMUNDO CESAR VERGNE DE SOUZA**, distante 128,00 m da esquina da RUA MAGALY ALMEIDA CHAVES com a RUA ALAN CIRQUEIRA MIRANDA (Lote 23), de formato regular, abrangendo uma área de **160,00 m<sup>2</sup>** (cento e sessenta metros quadrados) e um perímetro de 56,00 m. Para quem de dentro do lote 39 olha para a RUA MAGALY ALMEIDA CHAVES inicia-se a descrição no vértice na coordenada X: 677.611,22 Y: 8.535.022,00, com uma distância de **8,00 m** de frente até o vértice de coordenada X: 677.603,29 Y: 8.535.023,00, confrontando com **RUA MAGALY ALMEIDA CHAVES**, daí deflete à direita com uma distância de **20,00 m** do lado direito até o vértice de coordenada X: 677.605,81 Y: 8.535.042,84, confrontando com **Lote 40**, daí deflete à direita com uma distância de **8,00 m** ao fundo até o vértice de coordenada X: 677.613,75 Y: 8.535.041,84, confrontando com **Lote 06**, daí deflete à direita com uma distância de **20,00 m** do lado esquerdo até o vértice de coordenada X: 677.611,22 Y: 8.535.022,00, confrontando com **Lote 38**.

**Quadra: 04. Lote: 40. Área: 160,00 m<sup>2</sup>.** O Lote de terreno sob nº 40 da Quadra 04, do Loteamento denominado “Loteamento Nova Lapa”, no município de Bom Jesus da Lapa - BA, comarca de Bom Jesus da Lapa - BA, na quadra formada pelas , **RUA SOCRATES MORAIS BASTOS, RUA ALAN CIRQUEIRA MIRANDA, RUA MAGALY ALMEIDA CHAVES e RUA RAIMUNDO CESAR VERGNE DE SOUZA**, distante 136,00 m da esquina da RUA MAGALY ALMEIDA CHAVES com a RUA ALAN CIRQUEIRA MIRANDA (Lote 23), de formato regular, abrangendo uma área de **160,00 m<sup>2</sup>** (cento e sessenta metros quadrados) e um perímetro de 56,00 m. Para quem de dentro do lote 40 olha para a RUA MAGALY ALMEIDA CHAVES inicia-se a descrição no vértice na coordenada X: 677.603,29 Y: 8.535.023,00, com uma distância de **8,00 m** de frente até o vértice de coordenada X: 677.595,35 Y:





**PREFEITURA MUNICIPAL DE BOM JESUS DA LAPA – BA**  
 Rua Mal. Floriano Peixoto, nº 208 – Centro -  
 Bom Jesus da Lapa – BA, CEP: 47.600-000.  
**CNPJ: 14.105.183/0001-14**  
 (77) 3481-3374



8.535.024,01, confrontando com **RUA MAGALY ALMEIDA CHAVES**, daí deflete à direita com uma distância de **20,00 m** do lado direito até o vértice de coordenada X: 677.597,87 Y: 8.535.043,85, confrontando com **Lote 41**, daí deflete à direita com uma distância de **8,00 m** ao fundo até o vértice de coordenada X: 677.605,81 Y: 8.535.042,84, confrontando com **Lote 05**, daí deflete à direita com uma distância de **20,00 m** do lado esquerdo até o vértice de coordenada X: 677.603,29 Y: 8.535.023,00, confrontando com **Lote 39**.

**Quadra: 04. Lote: 41. Área: 160,00 m<sup>2</sup>.** O Lote de terreno sob nº 41 da Quadra 04, do Loteamento denominado “Loteamento Nova Lapa”, no município de Bom Jesus da Lapa - BA, comarca de Bom Jesus da Lapa - BA, na quadra formada pelas , **RUA SOCRATES MORAIS BASTOS, RUA ALAN CIRQUEIRA MIRANDA, RUA MAGALY ALMEIDA CHAVES e RUA RAIMUNDO CESAR VERGNE DE SOUZA**, distante 144,00 m da esquina da RUA MAGALY ALMEIDA CHAVES com a RUA ALAN CIRQUEIRA MIRANDA (Lote 23), de formato regular, abrangendo uma área de **160,00 m<sup>2</sup>** (cento e sessenta metros quadrados) e um perímetro de 56,00 m. Para quem de dentro do lote 41 olha para a RUA MAGALY ALMEIDA CHAVES inicia-se a descrição no vértice na coordenada X: 677.595,35 Y: 8.535.024,01, com uma distância de **8,00 m** de frente até o vértice de coordenada X: 677.587,41 Y: 8.535.025,02, confrontando com **RUA MAGALY ALMEIDA CHAVES**, daí deflete à direita com uma distância de **20,00 m** do lado direito até o vértice de coordenada X: 677.589,94 Y: 8.535.044,86, confrontando com **Lote 42**, daí deflete à direita com uma distância de **8,00 m** ao fundo até o vértice de coordenada X: 677.597,87 Y: 8.535.043,85, confrontando com **Lote 04**, daí deflete à direita com uma distância de **20,00 m** do lado esquerdo até o vértice de coordenada X: 677.595,35 Y: 8.535.024,01, confrontando com **Lote 40**.

**Quadra: 04. Lote: 42. Área: 160,00 m<sup>2</sup>.** O Lote de terreno sob nº 42 da Quadra 04, do Loteamento denominado “Loteamento Nova Lapa”, no município de Bom Jesus da Lapa - BA, comarca de Bom Jesus da Lapa - BA, na quadra formada pelas , **RUA SOCRATES MORAIS BASTOS, RUA ALAN CIRQUEIRA MIRANDA, RUA MAGALY ALMEIDA CHAVES e RUA RAIMUNDO CESAR VERGNE DE SOUZA**, distante 152,00 m da esquina da RUA MAGALY ALMEIDA CHAVES com a RUA ALAN CIRQUEIRA MIRANDA (Lote 23), de formato regular, abrangendo uma área de **160,00 m<sup>2</sup>** (cento e sessenta metros quadrados) e um perímetro de 56,00 m. Para quem de dentro do lote 42 olha para a RUA MAGALY ALMEIDA CHAVES inicia-se a descrição no vértice na coordenada X: 677.587,41 Y: 8.535.025,02, com uma distância de **8,00 m** de frente até o vértice de coordenada X: 677.579,48 Y: 8.535.026,03, confrontando com **RUA MAGALY ALMEIDA CHAVES**, daí deflete à direita com uma distância de **20,00 m** do lado direito até o vértice de coordenada X: 677.582,00 Y: 8.535.045,87, confrontando com **Lote 43**, daí deflete à direita com uma distância de **8,00 m** ao fundo até o vértice de coordenada X: 677.589,94 Y: 8.535.044,86, confrontando com **Lote 03**, daí deflete à direita com







**PREFEITURA MUNICIPAL DE BOM JESUS DA LAPA – BA**  
 Rua Mal. Floriano Peixoto, nº 208 – Centro -  
 Bom Jesus da Lapa – BA, CEP: 47.600-000.  
**CNPJ: 14.105.183/0001-14**  
 (77) 3481-3374



uma distância de **20,00 m** do lado esquerdo até o vértice de coordenada X: 677.587,41 Y: 8.535.025,02, confrontando com **Lote 41**.

**Quadra: 04. Lote: 43. Área: 160,00 m<sup>2</sup>.** O Lote de terreno sob nº 43 da Quadra 04, do Loteamento denominado “Loteamento Nova Lapa”, no município de Bom Jesus da Lapa - BA, comarca de Bom Jesus da Lapa - BA, na quadra formada pelas , **RUA SOCRATES MORAIS BASTOS, RUA ALAN CIRQUEIRA MIRANDA, RUA MAGALY ALMEIDA CHAVES e RUA RAIMUNDO CESAR VERGNE DE SOUZA**, distante 160,00 m da esquina da RUA MAGALY ALMEIDA CHAVES com a RUA ALAN CIRQUEIRA MIRANDA (Lote 23), de formato regular, abrangendo uma área de **160,00 m<sup>2</sup>** (cento e sessenta metros quadrados) e um perímetro de 56,00 m. Para quem de dentro do lote 43 olha para a RUA MAGALY ALMEIDA CHAVES inicia-se a descrição no vértice na coordenada X: 677.579,48 Y: 8.535.026,03, com uma distância de **8,00 m** de frente até o vértice de coordenada X: 677.571,54 Y: 8.535.027,04, confrontando com **RUA MAGALY ALMEIDA CHAVES**, daí deflete à direita com uma distância de **20,00 m** do lado direito até o vértice de coordenada X: 677.574,07 Y: 8.535.046,88, confrontando com **Lote 44**, daí deflete à direita com uma distância de **8,00 m** ao fundo até o vértice de coordenada X: 677.582,00 Y: 8.535.045,87, confrontando com **Lote 02**, daí deflete à direita com uma distância de **20,00 m** do lado esquerdo até o vértice de coordenada X: 677.579,48 Y: 8.535.026,03, confrontando com **Lote 42**.

**Quadra: 04. Lote: 44. Área: 160,00 m<sup>2</sup>.** O Lote de terreno sob nº 44 da Quadra 04, do Loteamento denominado “Loteamento Nova Lapa”, no município de Bom Jesus da Lapa - BA, comarca de Bom Jesus da Lapa - BA, na quadra formada pelas , **RUA SOCRATES MORAIS BASTOS, RUA ALAN CIRQUEIRA MIRANDA, RUA MAGALY ALMEIDA CHAVES e RUA RAIMUNDO CESAR VERGNE DE SOUZA**, distante 168,00 m da esquina da RUA MAGALY ALMEIDA CHAVES com a RUA ALAN CIRQUEIRA MIRANDA (Lote 23), de formato irregular, abrangendo uma área de **160,00 m<sup>2</sup>** (cento e sessenta metros quadrados) e um perímetro de 56,00 m. Para quem de dentro do lote 44 olha para a RUA MAGALY ALMEIDA CHAVES inicia-se a descrição no vértice na coordenada X: 677.571,54 Y: 8.535.027,04, com uma distância de **8,00 m** de frente até o vértice de coordenada X: 677.563,61 Y: 8.535.028,05, confrontando com **RUA MAGALY ALMEIDA CHAVES**, daí deflete à direita com uma distância de **8,00 m** do lado direito até o vértice de coordenada X: 677.564,62 Y: 8.535.035,98, confrontando com **Lote 45**, daí deflete à esquerda com uma distância de **8,00 m** do lado direito até o vértice de coordenada X: 677.565,62 Y: 8.535.043,92, confrontando com **Lote 46**, daí deflete à direita com uma distância de **4,00 m** do lado direito até o vértice de coordenada X: 677.566,13 Y: 8.535.047,89, confrontando com **Lote 47**, daí deflete à direita com uma distância de **8,00 m** ao fundo até o vértice de coordenada X: 677.574,07 Y: 8.535.046,88, confrontando com **Lote 01**, daí deflete à direita com uma distância de **20,00 m** do lado esquerdo até o vértice de coordenada X: 677.571,54 Y: 8.535.027,04, confrontando com **Lote 43**.





**PREFEITURA MUNICIPAL DE BOM JESUS DA LAPA – BA**  
 Rua Mal. Floriano Peixoto, nº 208 – Centro -  
 Bom Jesus da Lapa – BA, CEP: 47.600-000.  
**CNPJ: 14.105.183/0001-14**  
 (77) 3481-3374



**Quadra: 04. Lote: 45. Área: 192,00 m<sup>2</sup>.** O Lote de terreno sob nº 45 da Quadra 04, do Loteamento denominado “Loteamento Nova Lapa”, no município de Bom Jesus da Lapa - BA, comarca de Bom Jesus da Lapa - BA, na quadra formada pelas , **RUA SOCRATES MORAIS BASTOS, RUA ALAN CIRQUEIRA MIRANDA, RUA MAGALY ALMEIDA CHAVES e RUA RAIMUNDO CESAR VERGNE DE SOUZA**, localizado na esquina da RUA RAIMUNDO CESAR VERGNE DE SOUZA com a RUA MAGALY ALMEIDA CHAVES, de formato regular, abrangendo uma área de **192,00 m<sup>2</sup>** (cento e noventa e dois metros quadrados) e um perímetro de 64,00 m. Para quem de dentro do lote 45 olha para a RUA RAIMUNDO CESAR VERGNE DE SOUZA inicia-se a descrição no vértice na coordenada X: 677.539,80 Y: 8.535.031,08, com uma distância de **8,00 m** de frente até o vértice de coordenada X: 677.540,81 Y: 8.535.039,01, confrontando com **RUA RAIMUNDO CESAR VERGNE DE SOUZA**, daí deflete à direita com uma distância de **24,00 m** do lado direito até o vértice de coordenada X: 677.564,62 Y: 8.535.035,98, confrontando com **Lote 46**, daí deflete à direita com uma distância de **8,00 m** ao fundo até o vértice de coordenada X: 677.563,61 Y: 8.535.028,05, confrontando com **Lote 44**, daí deflete à direita com uma distância de **24,00 m** do lado esquerdo até o vértice de coordenada X: 677.539,80 Y: 8.535.031,08, confrontando com **RUA MAGALY ALMEIDA CHAVES**.

**Quadra: 04. Lote: 46. Área: 192,00 m<sup>2</sup>.** O Lote de terreno sob nº 46 da Quadra 04, do Loteamento denominado “Loteamento Nova Lapa”, no município de Bom Jesus da Lapa - BA, comarca de Bom Jesus da Lapa - BA, na quadra formada pelas , **RUA SOCRATES MORAIS BASTOS, RUA ALAN CIRQUEIRA MIRANDA, RUA MAGALY ALMEIDA CHAVES e RUA RAIMUNDO CESAR VERGNE DE SOUZA**, distante 8,00 m da esquina da RUA RAIMUNDO CESAR VERGNE DE SOUZA com a RUA MAGALY ALMEIDA CHAVES (Lote 45), de formato regular, abrangendo uma área de **192,00 m<sup>2</sup>** (cento e noventa e dois metros quadrados) e um perímetro de 64,00 m. Para quem de dentro do lote 46 olha para a RUA RAIMUNDO CESAR VERGNE DE SOUZA inicia-se a descrição no vértice na coordenada X: 677.540,81 Y: 8.535.039,01, com uma distância de **8,00 m** de frente até o vértice de coordenada X: 677.541,82 Y: 8.535.046,95, confrontando com **RUA RAIMUNDO CESAR VERGNE DE SOUZA**, daí deflete à direita com uma distância de **24,00 m** do lado direito até o vértice de coordenada X: 677.565,62 Y: 8.535.043,92, confrontando com **Lote 47**, daí deflete à direita com uma distância de **8,00 m** ao fundo até o vértice de coordenada X: 677.564,62 Y: 8.535.035,98, confrontando com **Lote 44**, daí deflete à direita com uma distância de **24,00 m** do lado esquerdo até o vértice de coordenada X: 677.540,81 Y: 8.535.039,01, confrontando com **Lote 45**.

**Quadra: 04. Lote: 47. Área: 192,00 m<sup>2</sup>.** O Lote de terreno sob nº 47 da Quadra 04, do Loteamento denominado “Loteamento Nova Lapa”, no município de Bom Jesus da Lapa - BA, comarca de Bom Jesus da Lapa - BA, na quadra formada





**PREFEITURA MUNICIPAL DE BOM JESUS DA LAPA – BA**  
 Rua Mal. Floriano Peixoto, nº 208 – Centro -  
 Bom Jesus da Lapa – BA, CEP: 47.600-000.  
**CNPJ: 14.105.183/0001-14**  
 (77) 3481-3374



pelas , **RUA SOCRATES MORAIS BASTOS, RUA ALAN CIRQUEIRA MIRANDA, RUA MAGALY ALMEIDA CHAVES e RUA RAIMUNDO CESAR VERGNE DE SOUZA**, distante 16,00 m da esquina da RUA RAIMUNDO CESAR VERGNE DE SOUZA com a RUA MAGALY ALMEIDA CHAVES (Lote 45), de formato irregular, abrangendo uma área de **192,00 m<sup>2</sup>** (cento e noventa e dois metros quadrados) e um perímetro de 64,00 m. Para quem de dentro do lote 47 olha para a RUA RAIMUNDO CESAR VERGNE DE SOUZA inicia-se a descrição no vértice na coordenada X: 677.541,82 Y: 8.535.046,95, com uma distância de **8,00 m** de frente até o vértice de coordenada X: 677.542,83 Y: 8.535.054,88, confrontando com **RUA RAIMUNDO CESAR VERGNE DE SOUZA**, daí deflete à direita com uma distância de **24,00 m** do lado direito até o vértice de coordenada X: 677.566,63 Y: 8.535.051,86, confrontando com **Lote 48**, daí deflete à direita com uma distância de **4,00 m** ao fundo até o vértice de coordenada X: 677.566,13 Y: 8.535.047,89, confrontando com **Lote 01**, daí deflete à direita com uma distância de **4,00 m** ao fundo até o vértice de coordenada X: 677.565,62 Y: 8.535.043,92, confrontando com **Lote 44**, daí deflete à direita com uma distância de **24,00 m** do lado esquerdo até o vértice de coordenada X: 677.541,82 Y: 8.535.046,95, confrontando com **Lote 46**.

**Quadra: 04. Lote: 48. Área: 192,00 m<sup>2</sup>.** O Lote de terreno sob nº 48 da Quadra 04, do Loteamento denominado “Loteamento Nova Lapa”, no município de Bom Jesus da Lapa - BA, comarca de Bom Jesus da Lapa - BA, na quadra formada pelas , **RUA SOCRATES MORAIS BASTOS, RUA ALAN CIRQUEIRA MIRANDA, RUA MAGALY ALMEIDA CHAVES e RUA RAIMUNDO CESAR VERGNE DE SOUZA**, distante 24,00 m da esquina da RUA RAIMUNDO CESAR VERGNE DE SOUZA com a RUA MAGALY ALMEIDA CHAVES (Lote 45), de formato regular, abrangendo uma área de **192,00 m<sup>2</sup>** (cento e noventa e dois metros quadrados) e um perímetro de 64,00 m. Para quem de dentro do lote 48 olha para a RUA RAIMUNDO CESAR VERGNE DE SOUZA inicia-se a descrição no vértice na coordenada X: 677.542,83 Y: 8.535.054,88, com uma distância de **8,00 m** de frente até o vértice de coordenada X: 677.543,83 Y: 8.535.062,82, confrontando com **RUA RAIMUNDO CESAR VERGNE DE SOUZA**, daí deflete à direita com uma distância de **24,00 m** do lado direito até o vértice de coordenada X: 677.567,64 Y: 8.535.059,79, confrontando com **Lote 49**, daí deflete à direita com uma distância de **8,00 m** ao fundo até o vértice de coordenada X: 677.566,63 Y: 8.535.051,86, confrontando com **Lote 01**, daí deflete à direita com uma distância de **24,00 m** do lado esquerdo até o vértice de coordenada X: 677.542,83 Y: 8.535.054,88, confrontando com **Lote 47**.

**Quadra: 04. Lote: 49. Área: 264,52 m<sup>2</sup>.** O Lote de terreno sob nº 49 da Quadra 04, do Loteamento denominado “Loteamento Nova Lapa”, no município de Bom Jesus da Lapa - BA, comarca de Bom Jesus da Lapa - BA, na quadra formada pelas , **RUA SOCRATES MORAIS BASTOS, RUA ALAN CIRQUEIRA MIRANDA, RUA MAGALY ALMEIDA CHAVES e RUA RAIMUNDO CESAR VERGNE DE SOUZA**, localizado na esquina da RUA RAIMUNDO CESAR VERGNE DE SOUZA com a RUA





**PREFEITURA MUNICIPAL DE BOM JESUS DA LAPA – BA**  
 Rua Mal. Floriano Peixoto, nº 208 – Centro -  
 Bom Jesus da Lapa – BA, CEP: 47.600-000.  
**CNPJ: 14.105.183/0001-14**  
 (77) 3481-3374



SOCRATES MORAIS BASTOS, de formato irregular, abrangendo uma área de **264,52 m<sup>2</sup>** (duzentos e sessenta e quatro metros quadrados e cinquenta e dois centímetros quadrados) e um perímetro de 70,04 m. Para quem de dentro do lote 49 olha para a RUA RAIMUNDO CESAR VERGNE DE SOUZA inicia-se a descrição no vértice na coordenada X: 677.543,83 Y: 8.535.062,82, com uma distância de **11,25 m** de frente até o vértice de coordenada X: 677.545,25 Y: 8.535.073,98, confrontando com **RUA RAIMUNDO CESAR VERGNE DE SOUZA**, daí deflete à direita com uma distância de **24,00 m** do lado direito até o vértice de coordenada X: 677.569,00 Y: 8.535.070,50, confrontando com **RUA SOCRATES MORAIS BASTOS**, daí deflete à direita com uma distância de **10,79 m** ao fundo até o vértice de coordenada X: 677.567,64 Y: 8.535.059,79, confrontando com **Lote 01**, daí deflete à direita com uma distância de **24,00 m** do lado esquerdo até o vértice de coordenada X: 677.543,83 Y: 8.535.062,82, confrontando com **Lote 48**

**Quadra: 05. Lote: 01. Área: 190,62 m<sup>2</sup>.** O Lote de terreno sob nº 01 da Quadra 05, do Loteamento denominado “Loteamento Nova Lapa”, no município de Bom Jesus da Lapa - BA, comarca de Bom Jesus da Lapa - BA, na quadra formada pelas , **RUA SOCRATES MORAIS BASTOS, RUA CARLOS ANTUNES DE SOUZA, RUA MAGALY ALMEIDA CHAVES e RUA ALAN CIRQUEIRA MIRANDA**, localizado na esquina da RUA SOCRATES MORAIS BASTOS com a RUA ALAN CIRQUEIRA MIRANDA, de formato irregular, abrangendo uma área de **190,62 m<sup>2</sup>** (cento e noventa metros quadrados e sessenta e dois centímetros quadrados) e um perímetro de 58,13 m. Para quem de dentro do lote 01 olha para a RUA SOCRATES MORAIS BASTOS inicia-se a descrição no vértice na coordenada X: 677.757,03 Y: 8.535.042,93, com uma distância de **10,00 m** de frente até o vértice de coordenada X: 677.766,92 Y: 8.535.041,48, confrontando com **RUA SOCRATES MORAIS BASTOS**, daí deflete à direita com uma distância de **18,97 m** do lado direito até o vértice de coordenada X: 677.764,53 Y: 8.535.022,67, confrontando com **Lote 02**, daí deflete à direita com uma distância de **10,00 m** ao fundo até o vértice de coordenada X: 677.754,61 Y: 8.535.023,93, confrontando com **Lote 32**, daí deflete à direita com uma distância de **19,16 m** do lado esquerdo até o vértice de coordenada X: 677.757,03 Y: 8.535.042,93, confrontando com **RUA ALAN CIRQUEIRA MIRANDA**.

**Quadra: 05. Lote: 02. Área: 188,71 m<sup>2</sup>.** O Lote de terreno sob nº 02 da Quadra 05, do Loteamento denominado “Loteamento Nova Lapa”, no município de Bom Jesus da Lapa - BA, comarca de Bom Jesus da Lapa - BA, na quadra formada pelas , **RUA SOCRATES MORAIS BASTOS, RUA CARLOS ANTUNES DE SOUZA, RUA MAGALY ALMEIDA CHAVES e RUA ALAN CIRQUEIRA MIRANDA**, distante 10,00 m da esquina da RUA SOCRATES MORAIS BASTOS com a RUA ALAN CIRQUEIRA MIRANDA (Lote 01), de formato irregular, abrangendo uma área de **188,71 m<sup>2</sup>** (cento e oitenta e oito metros quadrados e setenta e um centímetros quadrados) e um perímetro de 57,74 m. Para quem de dentro do lote 02 olha para a RUA SOCRATES MORAIS BASTOS inicia-se a descrição no vértice na coordenada X:





**PREFEITURA MUNICIPAL DE BOM JESUS DA LAPA – BA**  
 Rua Mal. Floriano Peixoto, nº 208 – Centro -  
 Bom Jesus da Lapa – BA, CEP: 47.600-000.  
**CNPJ: 14.105.183/0001-14**  
 (77) 3481-3374



677.766,92 Y: 8.535.041,48, com uma distância de **10,00 m** de frente até o vértice de coordenada X: 677.776,82 Y: 8.535.040,03, confrontando com **RUA SOCRATES MORAIS BASTOS**, daí deflete à direita com uma distância de **18,77 m** do lado direito até o vértice de coordenada X: 677.774,45 Y: 8.535.021,40, confrontando com **Lote 03**, daí deflete à direita com uma distância de **10,00 m** ao fundo até o vértice de coordenada X: 677.764,53 Y: 8.535.022,67, confrontando com **Lote 31**, daí deflete à direita com uma distância de **18,97 m** do lado esquerdo até o vértice de coordenada X: 677.766,92 Y: 8.535.041,48, confrontando com **Lote 01**.

**Quadra: 05. Lote: 03. Área: 186,79 m<sup>2</sup>.** O Lote de terreno sob nº 03 da Quadra 05, do Loteamento denominado “Loteamento Nova Lapa”, no município de Bom Jesus da Lapa - BA, comarca de Bom Jesus da Lapa - BA, na quadra formada pelas , **RUA SOCRATES MORAIS BASTOS, RUA CARLOS ANTUNES DE SOUZA, RUA MAGALY ALMEIDA CHAVES e RUA ALAN CIRQUEIRA MIRANDA**, distante 20,00 m da esquina da RUA SOCRATES MORAIS BASTOS com a RUA ALAN CIRQUEIRA MIRANDA (Lote 01), de formato irregular, abrangendo uma área de **186,79 m<sup>2</sup>** (cento e oitenta e seis metros quadrados e setenta e nove centímetros quadrados) e um perímetro de 57,35 m. Para quem de dentro do lote 03 olha para a RUA SOCRATES MORAIS BASTOS inicia-se a descrição no vértice na coordenada X: 677.776,82 Y: 8.535.040,03, com uma distância de **10,00 m** de frente até o vértice de coordenada X: 677.786,72 Y: 8.535.038,58, confrontando com **RUA SOCRATES MORAIS BASTOS**, daí deflete à direita com uma distância de **18,58 m** do lado direito até o vértice de coordenada X: 677.784,37 Y: 8.535.020,14, confrontando com **Lote 04**, daí deflete à direita com uma distância de **10,00 m** ao fundo até o vértice de coordenada X: 677.774,45 Y: 8.535.021,40, confrontando com **Lote 30**, daí deflete à direita com uma distância de **18,77 m** do lado esquerdo até o vértice de coordenada X: 677.776,82 Y: 8.535.040,03, confrontando com **Lote 02**.

**Quadra: 05. Lote: 04. Área: 184,88 m<sup>2</sup>.** O Lote de terreno sob nº 04 da Quadra 05, do Loteamento denominado “Loteamento Nova Lapa”, no município de Bom Jesus da Lapa - BA, comarca de Bom Jesus da Lapa - BA, na quadra formada pelas , **RUA SOCRATES MORAIS BASTOS, RUA CARLOS ANTUNES DE SOUZA, RUA MAGALY ALMEIDA CHAVES e RUA ALAN CIRQUEIRA MIRANDA**, distante 30,01 m da esquina da RUA SOCRATES MORAIS BASTOS com a RUA ALAN CIRQUEIRA MIRANDA (Lote 01), de formato irregular, abrangendo uma área de **184,88 m<sup>2</sup>** (cento e oitenta e quatro metros quadrados e oitenta e oito centímetros quadrados) e um perímetro de 56,97 m. Para quem de dentro do lote 04 olha para a RUA SOCRATES MORAIS BASTOS inicia-se a descrição no vértice na coordenada X: 677.786,72 Y: 8.535.038,58, com uma distância de **10,00 m** de frente até o vértice de coordenada X: 677.796,61 Y: 8.535.037,13, confrontando com **RUA SOCRATES MORAIS BASTOS**, daí deflete à direita com uma distância de **18,39 m** do lado direito até o vértice de coordenada X: 677.794,29 Y: 8.535.018,88, confrontando com **Lote 05**, daí deflete à direita com uma distância de **10,00 m** ao





**PREFEITURA MUNICIPAL DE BOM JESUS DA LAPA – BA**  
 Rua Mal. Floriano Peixoto, nº 208 – Centro -  
 Bom Jesus da Lapa – BA, CEP: 47.600-000.  
**CNPJ: 14.105.183/0001-14**  
 (77) 3481-3374



fundo até o vértice de coordenada X: 677.784,37 Y: 8.535.020,14, confrontando com **Lote 29**, daí deflete à direita com uma distância de **18,58 m** do lado esquerdo até o vértice de coordenada X: 677.786,72 Y: 8.535.038,58, confrontando com **Lote 03**.

**Quadra: 05. Lote: 05. Área: 182,97 m<sup>2</sup>.** O **Lote de terreno sob nº 05 da Quadra 05**, do **Loteamento denominado “Loteamento Nova Lapa”**, no município de Bom Jesus da Lapa - BA, comarca de Bom Jesus da Lapa - BA, na quadra formada pelas **, RUA SOCRATES MORAIS BASTOS, RUA CARLOS ANTUNES DE SOUZA, RUA MAGALY ALMEIDA CHAVES e RUA ALAN CIRQUEIRA MIRANDA**, distante 40,01 m da esquina da RUA SOCRATES MORAIS BASTOS com a RUA ALAN CIRQUEIRA MIRANDA (Lote 01), de formato irregular, abrangendo uma área de **182,97 m<sup>2</sup>** (cento e oitenta e dois metros quadrados e noventa e sete centímetros quadrados) e um perímetro de 56,59 m. Para quem de dentro do lote 05 olha para a RUA SOCRATES MORAIS BASTOS inicia-se a descrição no vértice na coordenada X: 677.796,61 Y: 8.535.037,13, com uma distância de **10,00 m** de frente até o vértice de coordenada X: 677.806,51 Y: 8.535.035,68, confrontando com **RUA SOCRATES MORAIS BASTOS**, daí deflete à direita com uma distância de **18,20 m** do lado direito até o vértice de coordenada X: 677.804,21 Y: 8.535.017,62, confrontando com **Lote 06**, daí deflete à direita com uma distância de **10,00 m** ao fundo até o vértice de coordenada X: 677.794,29 Y: 8.535.018,88, confrontando com **Lote 28**, daí deflete à direita com uma distância de **18,39 m** do lado esquerdo até o vértice de coordenada X: 677.796,61 Y: 8.535.037,13, confrontando com **Lote 04**.

**Quadra: 05. Lote: 06. Área: 181,05 m<sup>2</sup>.** O **Lote de terreno sob nº 06 da Quadra 05**, do **Loteamento denominado “Loteamento Nova Lapa”**, no município de Bom Jesus da Lapa - BA, comarca de Bom Jesus da Lapa - BA, na quadra formada pelas **, RUA SOCRATES MORAIS BASTOS, RUA CARLOS ANTUNES DE SOUZA, RUA MAGALY ALMEIDA CHAVES e RUA ALAN CIRQUEIRA MIRANDA**, distante 50,01 m da esquina da RUA SOCRATES MORAIS BASTOS com a RUA ALAN CIRQUEIRA MIRANDA (Lote 01), de formato irregular, abrangendo uma área de **181,05 m<sup>2</sup>** (cento e oitenta e um metros quadrados e cinco centímetros quadrados) e um perímetro de 56,21 m. Para quem de dentro do lote 06 olha para a RUA SOCRATES MORAIS BASTOS inicia-se a descrição no vértice na coordenada X: 677.806,51 Y: 8.535.035,68, com uma distância de **10,00 m** de frente até o vértice de coordenada X: 677.816,40 Y: 8.535.034,23, confrontando com **RUA SOCRATES MORAIS BASTOS**, daí deflete à direita com uma distância de **18,01 m** do lado direito até o vértice de coordenada X: 677.814,13 Y: 8.535.016,36, confrontando com **Lote 07**, daí deflete à direita com uma distância de **10,00 m** ao fundo até o vértice de coordenada X: 677.804,21 Y: 8.535.017,62, confrontando com **Lote 27**, daí deflete à direita com uma distância de **18,20 m** do lado esquerdo até o vértice de coordenada X: 677.806,51 Y: 8.535.035,68, confrontando com **Lote 05**.





**PREFEITURA MUNICIPAL DE BOM JESUS DA LAPA – BA**  
 Rua Mal. Floriano Peixoto, nº 208 – Centro -  
 Bom Jesus da Lapa – BA, CEP: 47.600-000.  
**CNPJ: 14.105.183/0001-14**  
 (77) 3481-3374



**Quadra: 05. Lote: 07. Área: 179,14 m<sup>2</sup>.** O Lote de terreno sob nº 07 da Quadra 05, do Loteamento denominado “Loteamento Nova Lapa”, no município de Bom Jesus da Lapa - BA, comarca de Bom Jesus da Lapa - BA, na quadra formada pelas , **RUA SOCRATES MORAIS BASTOS, RUA CARLOS ANTUNES DE SOUZA, RUA MAGALY ALMEIDA CHAVES e RUA ALAN CIRQUEIRA MIRANDA**, distante 60,01 m da esquina da RUA SOCRATES MORAIS BASTOS com a RUA ALAN CIRQUEIRA MIRANDA (Lote 01), de formato irregular, abrangendo uma área de **179,14 m<sup>2</sup>** (cento e setenta e nove metros quadrados e quatorze centímetros quadrados) e um perímetro de 55,83 m. Para quem de dentro do lote 07 olha para a RUA SOCRATES MORAIS BASTOS inicia-se a descrição no vértice na coordenada X: 677.816,40 Y: 8.535.034,23, com uma distância de **10,00 m** de frente até o vértice de coordenada X: 677.826,30 Y: 8.535.032,77, confrontando com **RUA SOCRATES MORAIS BASTOS**, daí deflete à direita com uma distância de **17,82 m** do lado direito até o vértice de coordenada X: 677.824,05 Y: 8.535.015,10, confrontando com **Lote 08**, daí deflete à direita com uma distância de **10,00 m** ao fundo até o vértice de coordenada X: 677.814,13 Y: 8.535.016,36, confrontando com **Lote 26**, daí deflete à direita com uma distância de **18,01 m** do lado esquerdo até o vértice de coordenada X: 677.816,40 Y: 8.535.034,23, confrontando com **Lote 06**.

**Quadra: 05. Lote: 08. Área: 177,23 m<sup>2</sup>.** O Lote de terreno sob nº 08 da Quadra 05, do Loteamento denominado “Loteamento Nova Lapa”, no município de Bom Jesus da Lapa - BA, comarca de Bom Jesus da Lapa - BA, na quadra formada pelas , **RUA SOCRATES MORAIS BASTOS, RUA CARLOS ANTUNES DE SOUZA, RUA MAGALY ALMEIDA CHAVES e RUA ALAN CIRQUEIRA MIRANDA**, distante 70,01 m da esquina da RUA SOCRATES MORAIS BASTOS com a RUA ALAN CIRQUEIRA MIRANDA (Lote 01), de formato irregular, abrangendo uma área de **177,23 m<sup>2</sup>** (cento e setenta e sete metros quadrados e vinte e três centímetros quadrados) e um perímetro de 55,45 m. Para quem de dentro do lote 08 olha para a RUA SOCRATES MORAIS BASTOS inicia-se a descrição no vértice na coordenada X: 677.826,30 Y: 8.535.032,77, com uma distância de **10,00 m** de frente até o vértice de coordenada X: 677.836,20 Y: 8.535.031,32, confrontando com **RUA SOCRATES MORAIS BASTOS**, daí deflete à direita com uma distância de **17,63 m** do lado direito até o vértice de coordenada X: 677.833,97 Y: 8.535.013,84, confrontando com **Lote 09**, daí deflete à direita com uma distância de **10,00 m** ao fundo até o vértice de coordenada X: 677.824,05 Y: 8.535.015,10, confrontando com **Lote 25**, daí deflete à direita com uma distância de **17,82 m** do lado esquerdo até o vértice de coordenada X: 677.826,30 Y: 8.535.032,77, confrontando com **Lote 07**.

**Quadra: 05. Lote: 09. Área: 175,32 m<sup>2</sup>.** O Lote de terreno sob nº 09 da Quadra 05, do Loteamento denominado “Loteamento Nova Lapa”, no município de Bom Jesus da Lapa - BA, comarca de Bom Jesus da Lapa - BA, na quadra formada pelas , **RUA SOCRATES MORAIS BASTOS, RUA CARLOS ANTUNES DE SOUZA, RUA**





**PREFEITURA MUNICIPAL DE BOM JESUS DA LAPA – BA**  
 Rua Mal. Floriano Peixoto, nº 208 – Centro -  
 Bom Jesus da Lapa – BA, CEP: 47.600-000.  
**CNPJ: 14.105.183/0001-14**  
 (77) 3481-3374



**MAGALY ALMEIDA CHAVES e RUA ALAN CIRQUEIRA MIRANDA**, distante 80,01 m da esquina da RUA SOCRATES MORAIS BASTOS com a RUA ALAN CIRQUEIRA MIRANDA (Lote 01), de formato irregular, abrangendo uma área de **175,32 m<sup>2</sup>** (cento e setenta e cinco metros quadrados e trinta e dois centímetros quadrados) e um perímetro de 55,07 m. Para quem de dentro do lote 09 olha para a RUA SOCRATES MORAIS BASTOS inicia-se a descrição no vértice na coordenada X: 677.836,20 Y: 8.535.031,32, com uma distância de **10,00 m** de frente até o vértice de coordenada X: 677.846,09 Y: 8.535.029,87, confrontando com **RUA SOCRATES MORAIS BASTOS**, daí deflete à direita com uma distância de **17,44 m** do lado direito até o vértice de coordenada X: 677.843,89 Y: 8.535.012,58, confrontando com **Lote 10**, daí deflete à direita com uma distância de **10,00 m** ao fundo até o vértice de coordenada X: 677.833,97 Y: 8.535.013,84, confrontando com **Lote 24**, daí deflete à direita com uma distância de **17,63 m** do lado esquerdo até o vértice de coordenada X: 677.836,20 Y: 8.535.031,32, confrontando com **Lote 08**.

**Quadra: 05. Lote: 10. Área: 173,40 m<sup>2</sup>**. O Lote de terreno sob nº 10 da Quadra 05, do Loteamento denominado “Loteamento Nova Lapa”, no município de Bom Jesus da Lapa - BA, comarca de Bom Jesus da Lapa - BA, na quadra formada pelas , **RUA SOCRATES MORAIS BASTOS, RUA CARLOS ANTUNES DE SOUZA, RUA MAGALY ALMEIDA CHAVES e RUA ALAN CIRQUEIRA MIRANDA**, distante 90,02 m da esquina da RUA SOCRATES MORAIS BASTOS com a RUA ALAN CIRQUEIRA MIRANDA (Lote 01), de formato irregular, abrangendo uma área de **173,40 m<sup>2</sup>** (cento e setenta e três metros quadrados e quarenta centímetros quadrados) e um perímetro de 54,68 m. Para quem de dentro do lote 10 olha para a RUA SOCRATES MORAIS BASTOS inicia-se a descrição no vértice na coordenada X: 677.846,09 Y: 8.535.029,87, com uma distância de **10,00 m** de frente até o vértice de coordenada X: 677.855,99 Y: 8.535.028,42, confrontando com **RUA SOCRATES MORAIS BASTOS**, daí deflete à direita com uma distância de **17,24 m** do lado direito até o vértice de coordenada X: 677.853,81 Y: 8.535.011,32, confrontando com **Lote 11**, daí deflete à direita com uma distância de **10,00 m** ao fundo até o vértice de coordenada X: 677.843,89 Y: 8.535.012,58, confrontando com **Lote 23**, daí deflete à direita com uma distância de **17,44 m** do lado esquerdo até o vértice de coordenada X: 677.846,09 Y: 8.535.029,87, confrontando com **Lote 09**.

**Quadra: 05. Lote: 11. Área: 171,49 m<sup>2</sup>**. O Lote de terreno sob nº 11 da Quadra 05, do Loteamento denominado “Loteamento Nova Lapa”, no município de Bom Jesus da Lapa - BA, comarca de Bom Jesus da Lapa - BA, na quadra formada pelas , **RUA SOCRATES MORAIS BASTOS, RUA CARLOS ANTUNES DE SOUZA, RUA MAGALY ALMEIDA CHAVES e RUA ALAN CIRQUEIRA MIRANDA**, distante 100,02 m da esquina da RUA SOCRATES MORAIS BASTOS com a RUA ALAN CIRQUEIRA MIRANDA (Lote 01), de formato irregular, abrangendo uma área de **171,49 m<sup>2</sup>** (cento e setenta e um metros quadrados e quarenta e nove centímetros quadrados) e um perímetro de 54,29 m. Para quem de dentro do lote 11 olha para a RUA SOCRATES MORAIS BASTOS inicia-se a descrição no vértice na







**PREFEITURA MUNICIPAL DE BOM JESUS DA LAPA – BA**  
 Rua Mal. Floriano Peixoto, nº 208 – Centro -  
 Bom Jesus da Lapa – BA, CEP: 47.600-000.  
**CNPJ: 14.105.183/0001-14**  
 (77) 3481-3374



coordenada X: 677.855,99 Y: 8.535.028,42, com uma distância de **10,00 m** de frente até o vértice de coordenada X: 677.865,88 Y: 8.535.026,97, confrontando com **RUA SOCRATES MORAIS BASTOS**, daí deflete à direita com uma distância de **17,05 m** do lado direito até o vértice de coordenada X: 677.863,73 Y: 8.535.010,05, confrontando com **Lote 12**, daí deflete à direita com uma distância de **10,00 m** ao fundo até o vértice de coordenada X: 677.853,81 Y: 8.535.011,32, confrontando com **Lote 22**, daí deflete à direita com uma distância de **17,24 m** do lado esquerdo até o vértice de coordenada X: 677.855,99 Y: 8.535.028,42, confrontando com **Lote 10**.

**Quadra: 05. Lote: 12. Área: 169,58 m<sup>2</sup>.** O Lote de terreno sob nº 12 da Quadra 05, do Loteamento denominado “Loteamento Nova Lapa”, no município de Bom Jesus da Lapa - BA, comarca de Bom Jesus da Lapa - BA, na quadra formada pelas , **RUA SOCRATES MORAIS BASTOS, RUA CARLOS ANTUNES DE SOUZA, RUA MAGALY ALMEIDA CHAVES e RUA ALAN CIRQUEIRA MIRANDA**, distante 110,02 m da esquina da RUA SOCRATES MORAIS BASTOS com a RUA ALAN CIRQUEIRA MIRANDA (Lote 01), de formato irregular, abrangendo uma área de **169,58 m<sup>2</sup>** (cento e sessenta e nove metros quadrados e cinquenta e oito centímetros quadrados) e um perímetro de 53,91 m. Para quem de dentro do lote 12 olha para a RUA SOCRATES MORAIS BASTOS inicia-se a descrição no vértice na coordenada X: 677.865,88 Y: 8.535.026,97, com uma distância de **10,00 m** de frente até o vértice de coordenada X: 677.875,78 Y: 8.535.025,52, confrontando com **RUA SOCRATES MORAIS BASTOS**, daí deflete à direita com uma distância de **16,86 m** do lado direito até o vértice de coordenada X: 677.873,65 Y: 8.535.008,79, confrontando com **Lote 13**, daí deflete à direita com uma distância de **10,00 m** ao fundo até o vértice de coordenada X: 677.863,73 Y: 8.535.010,05, confrontando com **Lote 21**, daí deflete à direita com uma distância de **17,05 m** do lado esquerdo até o vértice de coordenada X: 677.865,88 Y: 8.535.026,97, confrontando com **Lote 11**.

**Quadra: 05. Lote: 13. Área: 167,66 m<sup>2</sup>.** O Lote de terreno sob nº 13 da Quadra 05, do Loteamento denominado “Loteamento Nova Lapa”, no município de Bom Jesus da Lapa - BA, comarca de Bom Jesus da Lapa - BA, na quadra formada pelas , **RUA SOCRATES MORAIS BASTOS, RUA CARLOS ANTUNES DE SOUZA, RUA MAGALY ALMEIDA CHAVES e RUA ALAN CIRQUEIRA MIRANDA**, distante 120,02 m da esquina da RUA SOCRATES MORAIS BASTOS com a RUA ALAN CIRQUEIRA MIRANDA (Lote 01), de formato irregular, abrangendo uma área de **167,66 m<sup>2</sup>** (cento e sessenta e sete metros quadrados e sessenta e seis centímetros quadrados) e um perímetro de 53,53 m. Para quem de dentro do lote 13 olha para a RUA SOCRATES MORAIS BASTOS inicia-se a descrição no vértice na coordenada X: 677.875,78 Y: 8.535.025,52, com uma distância de **10,00 m** de frente até o vértice de coordenada X: 677.885,68 Y: 8.535.024,07, confrontando com **RUA SOCRATES MORAIS BASTOS**, daí deflete à direita com uma distância de **16,67 m** do lado direito até o vértice de coordenada X: 677.883,57 Y: 8.535.007,53,





**PREFEITURA MUNICIPAL DE BOM JESUS DA LAPA – BA**  
Rua Mal. Floriano Peixoto, nº 208 – Centro -  
Bom Jesus da Lapa – BA, CEP: 47.600-000.  
**CNPJ: 14.105.183/0001-14**  
(77) 3481-3374



confrontando com **Lote 14**, daí deflete à direita com uma distância de **10,00 m** ao fundo até o vértice de coordenada X: 677.873,65 Y: 8.535.008,79, confrontando com **Lote 20**, daí deflete à direita com uma distância de **16,86 m** do lado esquerdo até o vértice de coordenada X: 677.875,78 Y: 8.535.025,52, confrontando com **Lote 12**.

**Quadra: 05. Lote: 14. Área: 165,75 m<sup>2</sup>.** O Lote de terreno sob nº 14 da Quadra 05, do Loteamento denominado “Loteamento Nova Lapa”, no município de Bom Jesus da Lapa - BA, comarca de Bom Jesus da Lapa - BA, na quadra formada pelas , **RUA SOCRATES MORAIS BASTOS, RUA CARLOS ANTUNES DE SOUZA, RUA MAGALY ALMEIDA CHAVES e RUA ALAN CIRQUEIRA MIRANDA**, distante 130,02 m da esquina da RUA SOCRATES MORAIS BASTOS com a RUA ALAN CIRQUEIRA MIRANDA (Lote 01), de formato irregular, abrangendo uma área de **165,75 m<sup>2</sup>** (cento e sessenta e cinco metros quadrados e setenta e cinco centímetros quadrados) e um perímetro de 53,15 m. Para quem de dentro do lote 14 olha para a RUA SOCRATES MORAIS BASTOS inicia-se a descrição no vértice na coordenada X: 677.885,68 Y: 8.535.024,07, com uma distância de **10,00 m** de frente até o vértice de coordenada X: 677.895,57 Y: 8.535.022,62, confrontando com **RUA SOCRATES MORAIS BASTOS**, daí deflete à direita com uma distância de **9,48 m** do lado direito até o vértice de coordenada X: 677.894,38 Y: 8.535.013,21, confrontando com **Lote 15**, daí deflete à direita com uma distância de **7,00 m** do lado direito até o vértice de coordenada X: 677.893,49 Y: 8.535.006,27, confrontando com **Lote 16**, daí deflete à direita com uma distância de **10,00 m** ao fundo até o vértice de coordenada X: 677.883,57 Y: 8.535.007,53, confrontando com **Lote 19**, daí deflete à direita com uma distância de **16,67 m** do lado esquerdo até o vértice de coordenada X: 677.885,68 Y: 8.535.024,07, confrontando com **Lote 13**.

**Quadra: 05. Lote: 15. Área: 185,76 m<sup>2</sup>.** O Lote de terreno sob nº 15 da Quadra 05, do Loteamento denominado “Loteamento Nova Lapa”, no município de Bom Jesus da Lapa - BA, comarca de Bom Jesus da Lapa - BA, na quadra formada pelas , **RUA SOCRATES MORAIS BASTOS, RUA CARLOS ANTUNES DE SOUZA, RUA MAGALY ALMEIDA CHAVES e RUA ALAN CIRQUEIRA MIRANDA**, localizado na esquina da RUA CARLOS ANTUNES DE SOUZA com a RUA SOCRATES MORAIS BASTOS, de formato irregular, abrangendo uma área de **185,76 m<sup>2</sup>** (cento e oitenta e cinco metros quadrados e setenta e seis centímetros quadrados) e um perímetro de 58,58 m. Para quem de dentro do lote 15 olha para a RUA CARLOS ANTUNES DE SOUZA inicia-se a descrição no vértice na coordenada X: 677.915,36 Y: 8.535.019,72, com uma distância de **9,10 m** de frente até o vértice de coordenada X: 677.914,22 Y: 8.535.010,69, confrontando com **RUA CARLOS ANTUNES DE SOUZA**, daí deflete à direita com uma distância de **20,00 m** do lado direito até o vértice de coordenada X: 677.894,38 Y: 8.535.013,21, confrontando com **Lote 16**, daí deflete à direita com uma distância de **9,48 m** ao fundo até o vértice de coordenada X: 677.895,57 Y: 8.535.022,62, confrontando com **Lote 14**,





**PREFEITURA MUNICIPAL DE BOM JESUS DA LAPA – BA**  
 Rua Mal. Floriano Peixoto, nº 208 – Centro -  
 Bom Jesus da Lapa – BA, CEP: 47.600-000.  
**CNPJ: 14.105.183/0001-14**  
 (77) 3481-3374



daí deflete à direita com uma distância de **20,00 m** do lado esquerdo até o vértice de coordenada X: 677.915,36 Y: 8.535.019,72, confrontando com **RUA SOCRATES MORAIS BASTOS**.

**Quadra: 05. Lote: 16. Área: 180,00 m<sup>2</sup>.** O Lote de terreno sob nº 16 da Quadra 05, do Loteamento denominado “Loteamento Nova Lapa”, no município de Bom Jesus da Lapa - BA, comarca de Bom Jesus da Lapa - BA, na quadra formada pelas , **RUA SOCRATES MORAIS BASTOS, RUA CARLOS ANTUNES DE SOUZA, RUA MAGALY ALMEIDA CHAVES e RUA ALAN CIRQUEIRA MIRANDA**, distante 9,10 m da esquina da RUA CARLOS ANTUNES DE SOUZA com a RUA SOCRATES MORAIS BASTOS (Lote 15), de formato irregular, abrangendo uma área de **180,00 m<sup>2</sup>** (cento e oitenta metros quadrados) e um perímetro de 58,00 m. Para quem de dentro do lote 16 olha para a RUA CARLOS ANTUNES DE SOUZA inicia-se a descrição no vértice na coordenada X: 677.914,22 Y: 8.535.010,69, com uma distância de **9,00 m** de frente até o vértice de coordenada X: 677.913,08 Y: 8.535.001,76, confrontando com **RUA CARLOS ANTUNES DE SOUZA**, daí deflete à direita com uma distância de **20,00 m** do lado direito até o vértice de coordenada X: 677.893,24 Y: 8.535.004,29, confrontando com **Lote 17**, daí deflete à direita com uma distância de **2,00 m** ao fundo até o vértice de coordenada X: 677.893,49 Y: 8.535.006,27, confrontando com **Lote 19**, daí deflete à esquerda com uma distância de **7,00 m** ao fundo até o vértice de coordenada X: 677.894,38 Y: 8.535.013,21, confrontando com **Lote 14**, daí deflete à direita com uma distância de **20,00 m** do lado esquerdo até o vértice de coordenada X: 677.914,22 Y: 8.535.010,69, confrontando com **Lote 15**.

**Quadra: 05. Lote: 17. Área: 180,00 m<sup>2</sup>.** O Lote de terreno sob nº 17 da Quadra 05, do Loteamento denominado “Loteamento Nova Lapa”, no município de Bom Jesus da Lapa - BA, comarca de Bom Jesus da Lapa - BA, na quadra formada pelas , **RUA SOCRATES MORAIS BASTOS, RUA CARLOS ANTUNES DE SOUZA, RUA MAGALY ALMEIDA CHAVES e RUA ALAN CIRQUEIRA MIRANDA**, distante 18,10 m da esquina da RUA CARLOS ANTUNES DE SOUZA com a RUA SOCRATES MORAIS BASTOS (Lote 15), de formato regular, abrangendo uma área de **180,00 m<sup>2</sup>** (cento e oitenta metros quadrados) e um perímetro de 58,00 m. Para quem de dentro do lote 17 olha para a RUA CARLOS ANTUNES DE SOUZA inicia-se a descrição no vértice na coordenada X: 677.913,08 Y: 8.535.001,76, com uma distância de **9,00 m** de frente até o vértice de coordenada X: 677.911,95 Y: 8.534.992,84, confrontando com **RUA CARLOS ANTUNES DE SOUZA**, daí deflete à direita com uma distância de **20,00 m** do lado direito até o vértice de coordenada X: 677.892,11 Y: 8.534.995,36, confrontando com **Lote 18**, daí deflete à direita com uma distância de **9,00 m** ao fundo até o vértice de coordenada X: 677.893,24 Y: 8.535.004,29, confrontando com **Lote 19**, daí deflete à direita com uma distância de **20,00 m** do lado esquerdo até o vértice de coordenada X: 677.913,08 Y: 8.535.001,76, confrontando com **Lote 16**.





PREFEITURA MUNICIPAL DE BOM JESUS DA LAPA – BA  
Rua Mal. Floriano Peixoto, nº 208 – Centro -  
Bom Jesus da Lapa – BA, CEP: 47.600-000.  
CNPJ: 14.105.183/0001-14  
(77) 3481-3374



**Quadra: 05. Lote: 18. Área: 180,00 m<sup>2</sup>.** O Lote de terreno sob nº 18 da Quadra 05, do Loteamento denominado “Loteamento Nova Lapa”, no município de Bom Jesus da Lapa - BA, comarca de Bom Jesus da Lapa - BA, na quadra formada pelas , **RUA SOCRATES MORAIS BASTOS, RUA CARLOS ANTUNES DE SOUZA, RUA MAGALY ALMEIDA CHAVES e RUA ALAN CIRQUEIRA MIRANDA**, localizado na esquina da RUA CARLOS ANTUNES DE SOUZA com a RUA MAGALY ALMEIDA CHAVES, de formato regular, abrangendo uma área de **180,00 m<sup>2</sup>** (cento e oitenta metros quadrados) e um perímetro de 58,00 m. Para quem de dentro do lote 18 olha para a RUA CARLOS ANTUNES DE SOUZA inicia-se a descrição no vértice na coordenada X: 677.911,95 Y: 8.534.992,84, com uma distância de **9,00 m** de frente até o vértice de coordenada X: 677.910,81 Y: 8.534.983,91, confrontando com **RUA CARLOS ANTUNES DE SOUZA**, daí deflete à direita com uma distância de **20,00 m** do lado direito até o vértice de coordenada X: 677.890,97 Y: 8.534.986,43, confrontando com **RUA MAGALY ALMEIDA CHAVES**, daí deflete à direita com uma distância de **9,00 m** ao fundo até o vértice de coordenada X: 677.892,11 Y: 8.534.995,36, confrontando com **Lote 19**, daí deflete à direita com uma distância de **20,00 m** do lado esquerdo até o vértice de coordenada X: 677.911,95 Y: 8.534.992,84, confrontando com **Lote 17**.

**Quadra: 05. Lote: 19. Área: 200,00 m<sup>2</sup>.** O Lote de terreno sob nº 19 da Quadra 05, do Loteamento denominado “Loteamento Nova Lapa”, no município de Bom Jesus da Lapa - BA, comarca de Bom Jesus da Lapa - BA, na quadra formada pelas , **RUA SOCRATES MORAIS BASTOS, RUA CARLOS ANTUNES DE SOUZA, RUA MAGALY ALMEIDA CHAVES e RUA ALAN CIRQUEIRA MIRANDA**, distante 20,00 m da esquina da RUA CARLOS ANTUNES DE SOUZA com a RUA MAGALY ALMEIDA CHAVES (Lote 18), de formato irregular, abrangendo uma área de **200,00 m<sup>2</sup>** (duzentos metros quadrados) e um perímetro de 60,00 m. Para quem de dentro do lote 19 olha para a RUA MAGALY ALMEIDA CHAVES inicia-se a descrição no vértice na coordenada X: 677.890,97 Y: 8.534.986,43, com uma distância de **10,00 m** de frente até o vértice de coordenada X: 677.881,05 Y: 8.534.987,69, confrontando com **RUA MAGALY ALMEIDA CHAVES**, daí deflete à direita com uma distância de **20,00 m** do lado direito até o vértice de coordenada X: 677.883,57 Y: 8.535.007,53, confrontando com **Lote 20**, daí deflete à direita com uma distância de **10,00 m** ao fundo até o vértice de coordenada X: 677.893,49 Y: 8.535.006,27, confrontando com **Lote 14**, daí deflete à direita com uma distância de **2,00 m** do lado esquerdo até o vértice de coordenada X: 677.893,24 Y: 8.535.004,29, confrontando com **Lote 16**, daí deflete à esquerda com uma distância de **9,00 m** do lado esquerdo até o vértice de coordenada X: 677.892,11 Y: 8.534.995,36, confrontando com **Lote 17**, daí deflete à esquerda com uma distância de **9,00 m** do lado esquerdo até o vértice de coordenada X: 677.890,97 Y: 8.534.986,43, confrontando com **Lote 18**.





PREFEITURA MUNICIPAL DE BOM JESUS DA LAPA – BA  
 Rua Mal. Floriano Peixoto, nº 208 – Centro -  
 Bom Jesus da Lapa – BA, CEP: 47.600-000.  
 CNPJ: 14.105.183/0001-14  
 (77) 3481-3374



**Quadra: 05. Lote: 20. Área: 200,00 m<sup>2</sup>.** O Lote de terreno sob nº 20 da Quadra 05, do Loteamento denominado “Loteamento Nova Lapa”, no município de Bom Jesus da Lapa - BA, comarca de Bom Jesus da Lapa - BA, na quadra formada pelas , **RUA SOCRATES MORAIS BASTOS, RUA CARLOS ANTUNES DE SOUZA, RUA MAGALY ALMEIDA CHAVES e RUA ALAN CIRQUEIRA MIRANDA**, distante 30,00 m da esquina da RUA CARLOS ANTUNES DE SOUZA com a RUA MAGALY ALMEIDA CHAVES (Lote 18), de formato regular, abrangendo uma área de **200,00 m<sup>2</sup>** (duzentos metros quadrados) e um perímetro de 60,00 m. Para quem de dentro do lote 20 olha para a RUA MAGALY ALMEIDA CHAVES inicia-se a descrição no vértice na coordenada X: 677.881,05 Y: 8.534.987,69, com uma distância de **10,00 m** de frente até o vértice de coordenada X: 677.871,13 Y: 8.534.988,95, confrontando com **RUA MAGALY ALMEIDA CHAVES**, daí deflete à direita com uma distância de **20,00 m** do lado direito até o vértice de coordenada X: 677.873,65 Y: 8.535.008,79, confrontando com **Lote 21**, daí deflete à direita com uma distância de **10,00 m** ao fundo até o vértice de coordenada X: 677.883,57 Y: 8.535.007,53, confrontando com **Lote 13**, daí deflete à direita com uma distância de **20,00 m** do lado esquerdo até o vértice de coordenada X: 677.881,05 Y: 8.534.987,69, confrontando com **Lote 19**.

**Quadra: 05. Lote: 21. Área: 200,00 m<sup>2</sup>.** O Lote de terreno sob nº 21 da Quadra 05, do Loteamento denominado “Loteamento Nova Lapa”, no município de Bom Jesus da Lapa - BA, comarca de Bom Jesus da Lapa - BA, na quadra formada pelas , **RUA SOCRATES MORAIS BASTOS, RUA CARLOS ANTUNES DE SOUZA, RUA MAGALY ALMEIDA CHAVES e RUA ALAN CIRQUEIRA MIRANDA**, distante 40,00 m da esquina da RUA CARLOS ANTUNES DE SOUZA com a RUA MAGALY ALMEIDA CHAVES (Lote 18), de formato regular, abrangendo uma área de **200,00 m<sup>2</sup>** (duzentos metros quadrados) e um perímetro de 60,00 m. Para quem de dentro do lote 21 olha para a RUA MAGALY ALMEIDA CHAVES inicia-se a descrição no vértice na coordenada X: 677.871,13 Y: 8.534.988,95, com uma distância de **10,00 m** de frente até o vértice de coordenada X: 677.861,21 Y: 8.534.990,21, confrontando com **RUA MAGALY ALMEIDA CHAVES**, daí deflete à direita com uma distância de **20,00 m** do lado direito até o vértice de coordenada X: 677.863,73 Y: 8.535.010,05, confrontando com **Lote 22**, daí deflete à direita com uma distância de **10,00 m** ao fundo até o vértice de coordenada X: 677.873,65 Y: 8.535.008,79, confrontando com **Lote 12**, daí deflete à direita com uma distância de **20,00 m** do lado esquerdo até o vértice de coordenada X: 677.871,13 Y: 8.534.988,95, confrontando com **Lote 20**.

**Quadra: 05. Lote: 22. Área: 200,00 m<sup>2</sup>.** O Lote de terreno sob nº 22 da Quadra 05, do Loteamento denominado “Loteamento Nova Lapa”, no município de Bom Jesus da Lapa - BA, comarca de Bom Jesus da Lapa - BA, na quadra formada pelas , **RUA SOCRATES MORAIS BASTOS, RUA CARLOS ANTUNES DE SOUZA, RUA MAGALY ALMEIDA CHAVES e RUA ALAN CIRQUEIRA MIRANDA**, distante 50,00 m da esquina da RUA CARLOS ANTUNES DE SOUZA com a RUA MAGALY ALMEIDA





**PREFEITURA MUNICIPAL DE BOM JESUS DA LAPA – BA**  
Rua Mal. Floriano Peixoto, nº 208 – Centro -  
Bom Jesus da Lapa – BA, CEP: 47.600-000.  
**CNPJ: 14.105.183/0001-14**  
(77) 3481-3374



CHAVES (Lote 18), de formato regular, abrangendo uma área de **200,00 m<sup>2</sup>** (duzentos metros quadrados) e um perímetro de 60,00 m. Para quem de dentro do lote 22 olha para a RUA MAGALY ALMEIDA CHAVES inicia-se a descrição no vértice na coordenada X: 677.861,21 Y: 8.534.990,21, com uma distância de **10,00 m** de frente até o vértice de coordenada X: 677.851,29 Y: 8.534.991,47, confrontando com **RUA MAGALY ALMEIDA CHAVES**, daí deflete à direita com uma distância de **20,00 m** do lado direito até o vértice de coordenada X: 677.853,81 Y: 8.535.011,32, confrontando com **Lote 23**, daí deflete à direita com uma distância de **10,00 m** ao fundo até o vértice de coordenada X: 677.863,73 Y: 8.535.010,05, confrontando com **Lote 11**, daí deflete à direita com uma distância de **20,00 m** do lado esquerdo até o vértice de coordenada X: 677.861,21 Y: 8.534.990,21, confrontando com **Lote 21**.

**Quadra: 05. Lote: 23. Área: 200,00 m<sup>2</sup>.** O Lote de terreno sob nº 23 da Quadra 05, do Loteamento denominado “Loteamento Nova Lapa”, no município de Bom Jesus da Lapa - BA, comarca de Bom Jesus da Lapa - BA, na quadra formada pelas , **RUA SOCRATES MORAIS BASTOS, RUA CARLOS ANTUNES DE SOUZA, RUA MAGALY ALMEIDA CHAVES e RUA ALAN CIRQUEIRA MIRANDA**, distante 60,00 m da esquina da RUA CARLOS ANTUNES DE SOUZA com a RUA MAGALY ALMEIDA CHAVES (Lote 18), de formato regular, abrangendo uma área de **200,00 m<sup>2</sup>** (duzentos metros quadrados) e um perímetro de 60,00 m. Para quem de dentro do lote 23 olha para a RUA MAGALY ALMEIDA CHAVES inicia-se a descrição no vértice na coordenada X: 677.851,29 Y: 8.534.991,47, com uma distância de **10,00 m** de frente até o vértice de coordenada X: 677.841,37 Y: 8.534.992,74, confrontando com **RUA MAGALY ALMEIDA CHAVES**, daí deflete à direita com uma distância de **20,00 m** do lado direito até o vértice de coordenada X: 677.843,89 Y: 8.535.012,58, confrontando com **Lote 24**, daí deflete à direita com uma distância de **10,00 m** ao fundo até o vértice de coordenada X: 677.853,81 Y: 8.535.011,32, confrontando com **Lote 10**, daí deflete à direita com uma distância de **20,00 m** do lado esquerdo até o vértice de coordenada X: 677.851,29 Y: 8.534.991,47, confrontando com **Lote 22**.

**Quadra: 05. Lote: 24. Área: 200,00 m<sup>2</sup>.** O Lote de terreno sob nº 24 da Quadra 05, do Loteamento denominado “Loteamento Nova Lapa”, no município de Bom Jesus da Lapa - BA, comarca de Bom Jesus da Lapa - BA, na quadra formada pelas , **RUA SOCRATES MORAIS BASTOS, RUA CARLOS ANTUNES DE SOUZA, RUA MAGALY ALMEIDA CHAVES e RUA ALAN CIRQUEIRA MIRANDA**, distante 70,00 m da esquina da RUA CARLOS ANTUNES DE SOUZA com a RUA MAGALY ALMEIDA CHAVES (Lote 18), de formato regular, abrangendo uma área de **200,00 m<sup>2</sup>** (duzentos metros quadrados) e um perímetro de 60,00 m. Para quem de dentro do lote 24 olha para a RUA MAGALY ALMEIDA CHAVES inicia-se a descrição no vértice na coordenada X: 677.841,37 Y: 8.534.992,74, com uma distância de **10,00 m** de frente até o vértice de coordenada X: 677.831,45 Y: 8.534.994,00, confrontando com **RUA MAGALY ALMEIDA CHAVES**, daí deflete à direita com uma





**PREFEITURA MUNICIPAL DE BOM JESUS DA LAPA – BA**  
 Rua Mal. Floriano Peixoto, nº 208 – Centro -  
 Bom Jesus da Lapa – BA, CEP: 47.600-000.  
**CNPJ: 14.105.183/0001-14**  
 (77) 3481-3374



distância de **20,00 m** do lado direito até o vértice de coordenada X: 677.833,97 Y: 8.535.013,84, confrontando com **Lote 25**, daí deflete à direita com uma distância de **10,00 m** ao fundo até o vértice de coordenada X: 677.843,89 Y: 8.535.012,58, confrontando com **Lote 09**, daí deflete à direita com uma distância de **20,00 m** do lado esquerdo até o vértice de coordenada X: 677.841,37 Y: 8.534.992,74, confrontando com **Lote 23**.

**Quadra: 05. Lote: 25. Área: 200,00 m<sup>2</sup>.** O Lote de terreno sob nº 25 da Quadra 05, do Loteamento denominado “Loteamento Nova Lapa”, no município de Bom Jesus da Lapa - BA, comarca de Bom Jesus da Lapa - BA, na quadra formada pelas , **RUA SOCRATES MORAIS BASTOS, RUA CARLOS ANTUNES DE SOUZA, RUA MAGALY ALMEIDA CHAVES e RUA ALAN CIRQUEIRA MIRANDA**, distante 80,00 m da esquina da RUA CARLOS ANTUNES DE SOUZA com a RUA MAGALY ALMEIDA CHAVES (Lote 18), de formato regular, abrangendo uma área de **200,00 m<sup>2</sup>** (duzentos metros quadrados) e um perímetro de 60,00 m. Para quem de dentro do lote 25 olha para a RUA MAGALY ALMEIDA CHAVES inicia-se a descrição no vértice na coordenada X: 677.831,45 Y: 8.534.994,00, com uma distância de **10,00 m** de frente até o vértice de coordenada X: 677.821,53 Y: 8.534.995,26, confrontando com **RUA MAGALY ALMEIDA CHAVES**, daí deflete à direita com uma distância de **20,00 m** do lado direito até o vértice de coordenada X: 677.824,05 Y: 8.535.015,10, confrontando com **Lote 26**, daí deflete à direita com uma distância de **10,00 m** ao fundo até o vértice de coordenada X: 677.833,97 Y: 8.535.013,84, confrontando com **Lote 08**, daí deflete à direita com uma distância de **20,00 m** do lado esquerdo até o vértice de coordenada X: 677.831,45 Y: 8.534.994,00, confrontando com **Lote 24**.

**Quadra: 05. Lote: 26. Área: 200,00 m<sup>2</sup>.** O Lote de terreno sob nº 26 da Quadra 05, do Loteamento denominado “Loteamento Nova Lapa”, no município de Bom Jesus da Lapa - BA, comarca de Bom Jesus da Lapa - BA, na quadra formada pelas , **RUA SOCRATES MORAIS BASTOS, RUA CARLOS ANTUNES DE SOUZA, RUA MAGALY ALMEIDA CHAVES e RUA ALAN CIRQUEIRA MIRANDA**, distante 90,00 m da esquina da RUA CARLOS ANTUNES DE SOUZA com a RUA MAGALY ALMEIDA CHAVES (Lote 18), de formato regular, abrangendo uma área de **200,00 m<sup>2</sup>** (duzentos metros quadrados) e um perímetro de 60,00 m. Para quem de dentro do lote 26 olha para a RUA MAGALY ALMEIDA CHAVES inicia-se a descrição no vértice na coordenada X: 677.821,53 Y: 8.534.995,26, com uma distância de **10,00 m** de frente até o vértice de coordenada X: 677.811,61 Y: 8.534.996,52, confrontando com **RUA MAGALY ALMEIDA CHAVES**, daí deflete à direita com uma distância de **20,00 m** do lado direito até o vértice de coordenada X: 677.814,13 Y: 8.535.016,36, confrontando com **Lote 27**, daí deflete à direita com uma distância de **10,00 m** ao fundo até o vértice de coordenada X: 677.824,05 Y: 8.535.015,10, confrontando com **Lote 07**, daí deflete à direita com uma distância de **20,00 m** do lado esquerdo até o vértice de coordenada X: 677.821,53 Y: 8.534.995,26, confrontando com **Lote 25**.





PREFEITURA MUNICIPAL DE BOM JESUS DA LAPA – BA  
Rua Mal. Floriano Peixoto, nº 208 – Centro -  
Bom Jesus da Lapa – BA, CEP: 47.600-000.  
CNPJ: 14.105.183/0001-14  
(77) 3481-3374



**Quadra: 05. Lote: 27. Área: 200,00 m<sup>2</sup>.** O Lote de terreno sob nº 27 da Quadra 05, do Loteamento denominado “Loteamento Nova Lapa”, no município de Bom Jesus da Lapa - BA, comarca de Bom Jesus da Lapa - BA, na quadra formada pelas , **RUA SOCRATES MORAIS BASTOS, RUA CARLOS ANTUNES DE SOUZA, RUA MAGALY ALMEIDA CHAVES e RUA ALAN CIRQUEIRA MIRANDA**, distante 100,00 m da esquina da RUA CARLOS ANTUNES DE SOUZA com a RUA MAGALY ALMEIDA CHAVES (Lote 18), de formato regular, abrangendo uma área de **200,00 m<sup>2</sup>** (duzentos metros quadrados) e um perímetro de 60,00 m. Para quem de dentro do lote 27 olha para a RUA MAGALY ALMEIDA CHAVES inicia-se a descrição no vértice na coordenada X: 677.811,61 Y: 8.534.996,52, com uma distância de **10,00 m** de frente até o vértice de coordenada X: 677.801,69 Y: 8.534.997,78, confrontando com **RUA MAGALY ALMEIDA CHAVES**, daí deflete à direita com uma distância de **20,00 m** do lado direito até o vértice de coordenada X: 677.804,21 Y: 8.535.017,62, confrontando com **Lote 28**, daí deflete à direita com uma distância de **10,00 m** ao fundo até o vértice de coordenada X: 677.814,13 Y: 8.535.016,36, confrontando com **Lote 06**, daí deflete à direita com uma distância de **20,00 m** do lado esquerdo até o vértice de coordenada X: 677.811,61 Y: 8.534.996,52, confrontando com **Lote 26**.

**Quadra: 05. Lote: 28. Área: 200,00 m<sup>2</sup>.** O Lote de terreno sob nº 28 da Quadra 05, do Loteamento denominado “Loteamento Nova Lapa”, no município de Bom Jesus da Lapa - BA, comarca de Bom Jesus da Lapa - BA, na quadra formada pelas , **RUA SOCRATES MORAIS BASTOS, RUA CARLOS ANTUNES DE SOUZA, RUA MAGALY ALMEIDA CHAVES e RUA ALAN CIRQUEIRA MIRANDA**, distante 110,00 m da esquina da RUA CARLOS ANTUNES DE SOUZA com a RUA MAGALY ALMEIDA CHAVES (Lote 18), de formato regular, abrangendo uma área de **200,00 m<sup>2</sup>** (duzentos metros quadrados) e um perímetro de 60,00 m. Para quem de dentro do lote 28 olha para a RUA MAGALY ALMEIDA CHAVES inicia-se a descrição no vértice na coordenada X: 677.801,69 Y: 8.534.997,78, com uma distância de **10,00 m** de frente até o vértice de coordenada X: 677.791,77 Y: 8.534.999,04, confrontando com **RUA MAGALY ALMEIDA CHAVES**, daí deflete à direita com uma distância de **20,00 m** do lado direito até o vértice de coordenada X: 677.794,29 Y: 8.535.018,88, confrontando com **Lote 29**, daí deflete à direita com uma distância de **10,00 m** ao fundo até o vértice de coordenada X: 677.804,21 Y: 8.535.017,62, confrontando com **Lote 05**, daí deflete à direita com uma distância de **20,00 m** do lado esquerdo até o vértice de coordenada X: 677.801,69 Y: 8.534.997,78, confrontando com **Lote 27**.

**Quadra: 05. Lote: 29. Área: 200,00 m<sup>2</sup>.** O Lote de terreno sob nº 29 da Quadra 05, do Loteamento denominado “Loteamento Nova Lapa”, no município de Bom Jesus da Lapa - BA, comarca de Bom Jesus da Lapa - BA, na quadra formada pelas , **RUA SOCRATES MORAIS BASTOS, RUA CARLOS ANTUNES DE SOUZA, RUA**







**PREFEITURA MUNICIPAL DE BOM JESUS DA LAPA – BA**

Rua Mal. Floriano Peixoto, nº 208 – Centro -  
Bom Jesus da Lapa – BA, CEP: 47.600-000.

**CNPJ: 14.105.183/0001-14**

(77) 3481-3374



**MAGALY ALMEIDA CHAVES e RUA ALAN CIRQUEIRA MIRANDA**, distante 120,00 m da esquina da RUA CARLOS ANTUNES DE SOUZA com a RUA MAGALY ALMEIDA CHAVES (Lote 18), de formato regular, abrangendo uma área de **200,00 m<sup>2</sup>** (duzentos metros quadrados) e um perímetro de 60,00 m. Para quem de dentro do lote 29 olha para a RUA MAGALY ALMEIDA CHAVES inicia-se a descrição no vértice na coordenada X: 677.791,77 Y: 8.534.999,04, com uma distância de **10,00 m** de frente até o vértice de coordenada X: 677.781,85 Y: 8.535.000,30, confrontando com **RUA MAGALY ALMEIDA CHAVES**, daí deflete à direita com uma distância de **20,00 m** do lado direito até o vértice de coordenada X: 677.784,37 Y: 8.535.020,14, confrontando com **Lote 30**, daí deflete à direita com uma distância de **10,00 m** ao fundo até o vértice de coordenada X: 677.794,29 Y: 8.535.018,88, confrontando com **Lote 04**, daí deflete à direita com uma distância de **20,00 m** do lado esquerdo até o vértice de coordenada X: 677.791,77 Y: 8.534.999,04, confrontando com **Lote 28**.

**Quadra: 05. Lote: 30. Área: 200,00 m<sup>2</sup>.** O Lote de terreno sob nº 30 da Quadra 05, do Loteamento denominado “Loteamento Nova Lapa”, no município de Bom Jesus da Lapa - BA, comarca de Bom Jesus da Lapa - BA, na quadra formada pelas , **RUA SOCRATES MORAIS BASTOS, RUA CARLOS ANTUNES DE SOUZA, RUA MAGALY ALMEIDA CHAVES e RUA ALAN CIRQUEIRA MIRANDA**, distante 130,00 m da esquina da RUA CARLOS ANTUNES DE SOUZA com a RUA MAGALY ALMEIDA CHAVES (Lote 18), de formato regular, abrangendo uma área de **200,00 m<sup>2</sup>** (duzentos metros quadrados) e um perímetro de 60,00 m. Para quem de dentro do lote 30 olha para a RUA MAGALY ALMEIDA CHAVES inicia-se a descrição no vértice na coordenada X: 677.781,85 Y: 8.535.000,30, com uma distância de **10,00 m** de frente até o vértice de coordenada X: 677.771,93 Y: 8.535.001,56, confrontando com **RUA MAGALY ALMEIDA CHAVES**, daí deflete à direita com uma distância de **20,00 m** do lado direito até o vértice de coordenada X: 677.774,45 Y: 8.535.021,40, confrontando com **Lote 31**, daí deflete à direita com uma distância de **10,00 m** ao fundo até o vértice de coordenada X: 677.784,37 Y: 8.535.020,14, confrontando com **Lote 03**, daí deflete à direita com uma distância de **20,00 m** do lado esquerdo até o vértice de coordenada X: 677.781,85 Y: 8.535.000,30, confrontando com **Lote 29**.

**Quadra: 05. Lote: 31. Área: 200,00 m<sup>2</sup>.** O Lote de terreno sob nº 31 da Quadra 05, do Loteamento denominado “Loteamento Nova Lapa”, no município de Bom Jesus da Lapa - BA, comarca de Bom Jesus da Lapa - BA, na quadra formada pelas , **RUA SOCRATES MORAIS BASTOS, RUA CARLOS ANTUNES DE SOUZA, RUA MAGALY ALMEIDA CHAVES e RUA ALAN CIRQUEIRA MIRANDA**, distante 140,00 m da esquina da RUA CARLOS ANTUNES DE SOUZA com a RUA MAGALY ALMEIDA CHAVES (Lote 18), de formato regular, abrangendo uma área de **200,00 m<sup>2</sup>** (duzentos metros quadrados) e um perímetro de 60,00 m. Para quem de dentro do lote 31 olha para a RUA MAGALY ALMEIDA CHAVES inicia-se a descrição no vértice na coordenada X: 677.771,93 Y: 8.535.001,56, com uma distância de **10,00**





**PREFEITURA MUNICIPAL DE BOM JESUS DA LAPA – BA**  
 Rua Mal. Floriano Peixoto, nº 208 – Centro -  
 Bom Jesus da Lapa – BA, CEP: 47.600-000.  
**CNPJ: 14.105.183/0001-14**  
 (77) 3481-3374



m de frente até o vértice de coordenada X: 677.762,01 Y: 8.535.002,83, confrontando com **RUA MAGALY ALMEIDA CHAVES**, daí deflete à direita com uma distância de **20,00 m** do lado direito até o vértice de coordenada X: 677.764,53 Y: 8.535.022,67, confrontando com **Lote 32**, daí deflete à direita com uma distância de **10,00 m** ao fundo até o vértice de coordenada X: 677.774,45 Y: 8.535.021,40, confrontando com **Lote 02**, daí deflete à direita com uma distância de **20,00 m** do lado esquerdo até o vértice de coordenada X: 677.771,93 Y: 8.535.001,56, confrontando com **Lote 30**.

**Quadra: 05. Lote: 32. Área: 200,00 m<sup>2</sup>.** O Lote de terreno sob nº 32 da Quadra 05, do Loteamento denominado “Loteamento Nova Lapa”, no município de Bom Jesus da Lapa - BA, comarca de Bom Jesus da Lapa - BA, na quadra formada pelas , **RUA SOCRATES MORAIS BASTOS, RUA CARLOS ANTUNES DE SOUZA, RUA MAGALY ALMEIDA CHAVES e RUA ALAN CIRQUEIRA MIRANDA**, localizado na esquina da RUA MAGALY ALMEIDA CHAVES com a RUA ALAN CIRQUEIRA MIRANDA, de formato regular, abrangendo uma área de **200,00 m<sup>2</sup>** (duzentos metros quadrados) e um perímetro de 60,00 m. Para quem de dentro do lote 32 olha para a RUA MAGALY ALMEIDA CHAVES inicia-se a descrição no vértice na coordenada X: 677.762,01 Y: 8.535.002,83, com uma distância de **10,00 m** de frente até o vértice de coordenada X: 677.752,09 Y: 8.535.004,09, confrontando com **RUA MAGALY ALMEIDA CHAVES**, daí deflete à direita com uma distância de **20,00 m** do lado direito até o vértice de coordenada X: 677.754,61 Y: 8.535.023,93, confrontando com **RUA ALAN CIRQUEIRA MIRANDA**, daí deflete à direita com uma distância de **10,00 m** ao fundo até o vértice de coordenada X: 677.764,53 Y: 8.535.022,67, confrontando com **Lote 01**, daí deflete à direita com uma distância de **20,00 m** do lado esquerdo até o vértice de coordenada X: 677.762,01 Y: 8.535.002,83, confrontando com **Lote 31**

**Quadra: 06. Lote: 01. Área Institucional, Área: 22.142,39 m<sup>2</sup>.** O Lote de terreno sob nº 01 da Quadra 06, do Loteamento denominado “Loteamento Nova Lapa”, no município de Bom Jesus da Lapa - BA, comarca de Bom Jesus da Lapa - BA, na quadra formada pelas , **RUA SOCRATES MORAIS BASTOS, MATRICULA: 20.959, RUA RAUL ARANTES DA COSTA NETO e RUA CARLOS ANTUNES DE SOUZA**, localizado na esquina da , de formato irregular, abrangendo uma área de **22.142,39 m<sup>2</sup>** (vinte e dois mil, cento e quarenta e dois metros quadrados e trinta e nove centímetros quadrados) e um perímetro de 601,94 m. Para quem de dentro do lote 01 olha para a RUA RAUL ARANTES DA COSTA NETO inicia-se a descrição no vértice na coordenada X: 678.039,48 Y: 8.534.853,64, com uma distância de **127,07 m** do lado direito até o vértice de coordenada X: 677.913,42 Y: 8.534.869,67, confrontando com **RUA RAUL ARANTES DA COSTA NETO**, daí deflete à direita com uma distância de **148,83 m** ao fundo até o vértice de coordenada X: 677.932,19 Y: 8.535.017,31, confrontando com **RUA CARLOS ANTUNES DE SOUZA**, daí deflete à direita com uma distância de **173,35 m** do lado esquerdo até o vértice de coordenada X: 678.103,71 Y: 8.534.992,16, confrontando com **RUA SOCRATES**





**PREFEITURA MUNICIPAL DE BOM JESUS DA LAPA – BA**  
 Rua Mal. Floriano Peixoto, nº 208 – Centro -  
 Bom Jesus da Lapa – BA, CEP: 47.600-000.  
**CNPJ: 14.105.183/0001-14**  
 (77) 3481-3374



**MORAIS BASTOS**, daí deflete à direita com uma distância de **152,69 m** do lado esquerdo até o vértice de coordenada X: 678.039,48 Y: 8.534.853,64, confrontando com **MATRICULA: 20.959**

**Quadra: 07. Lote: 01. Área: 210,03 m<sup>2</sup>.** O Lote de terreno sob nº 01 da Quadra 07, do Loteamento denominado “Loteamento Nova Lapa”, no município de Bom Jesus da Lapa - BA, comarca de Bom Jesus da Lapa - BA, na quadra formada pelas , **RUA MAGALY ALMEIDA CHAVES, RUA JOAO BATISTA DE SÁ TELES, RUA LOURIVAL DUARTE DE ABREU e RUA OTAVIANO RAMOS MOREIRA**, localizado na esquina da RUA MAGALY ALMEIDA CHAVES com a RUA OTAVIANO RAMOS MOREIRA, de formato irregular, abrangendo uma área de **210,03 m<sup>2</sup>** (duzentos e dez metros quadrados e três centímetros quadrados) e um perímetro de 61,99 m. Para quem de dentro do lote 01 olha para a RUA MAGALY ALMEIDA CHAVES inicia-se a descrição no vértice na coordenada X: 677.033,78 Y: 8.535.081,29, com uma distância de **7,31 m** de frente até o vértice de coordenada X: 677.041,03 Y: 8.535.080,37, confrontando com **RUA MAGALY ALMEIDA CHAVES**, daí deflete à direita com uma distância de **20,00 m** do lado direito até o vértice de coordenada X: 677.038,51 Y: 8.535.060,53, confrontando com **Lote 02**, daí deflete à direita com uma distância de **8,00 m** ao fundo até o vértice de coordenada X: 677.030,57 Y: 8.535.061,54, confrontando com **Lote 16**, daí deflete à direita com uma distância de **5,69 m** ao fundo até o vértice de coordenada X: 677.024,93 Y: 8.535.062,26, confrontando com **Lote 17**, daí deflete à direita com uma distância de **20,99 m** do lado esquerdo até o vértice de coordenada X: 677.033,78 Y: 8.535.081,29, confrontando com **RUA OTAVIANO RAMOS MOREIRA**.

**Quadra: 07. Lote: 02. Área: 160,00 m<sup>2</sup>.** O Lote de terreno sob nº 02 da Quadra 07, do Loteamento denominado “Loteamento Nova Lapa”, no município de Bom Jesus da Lapa - BA, comarca de Bom Jesus da Lapa - BA, na quadra formada pelas , **RUA MAGALY ALMEIDA CHAVES, RUA JOAO BATISTA DE SÁ TELES, RUA LOURIVAL DUARTE DE ABREU e RUA OTAVIANO RAMOS MOREIRA**, distante 7,31 m da esquina da RUA MAGALY ALMEIDA CHAVES com a RUA OTAVIANO RAMOS MOREIRA (Lote ), de formato regular, abrangendo uma área de **160,00 m<sup>2</sup>** (cento e sessenta metros quadrados) e um perímetro de 56,00 m. Para quem de dentro do lote 02 olha para a RUA MAGALY ALMEIDA CHAVES inicia-se a descrição no vértice na coordenada X: 677.041,03 Y: 8.535.080,37, com uma distância de **8,00 m** de frente até o vértice de coordenada X: 677.048,97 Y: 8.535.079,36, confrontando com **RUA MAGALY ALMEIDA CHAVES**, daí deflete à direita com uma distância de **20,00 m** do lado direito até o vértice de coordenada X: 677.046,45 Y: 8.535.059,52, confrontando com **Lote 03**, daí deflete à direita com uma distância de **8,00 m** ao fundo até o vértice de coordenada X: 677.038,51 Y: 8.535.060,53, confrontando com **Lote 15**, daí deflete à direita com uma distância de **20,00 m** do lado esquerdo até o vértice de coordenada X: 677.041,03 Y: 8.535.080,37, confrontando com **Lote 01**.





**PREFEITURA MUNICIPAL DE BOM JESUS DA LAPA – BA**  
 Rua Mal. Floriano Peixoto, nº 208 – Centro -  
 Bom Jesus da Lapa – BA, CEP: 47.600-000.  
**CNPJ: 14.105.183/0001-14**  
 (77) 3481-3374



**Quadra: 07. Lote: 03. Área: 160,00 m<sup>2</sup>.** O Lote de terreno sob nº 03 da Quadra 07, do Loteamento denominado “Loteamento Nova Lapa”, no município de Bom Jesus da Lapa - BA, comarca de Bom Jesus da Lapa - BA, na quadra formada pelas , **RUA MAGALY ALMEIDA CHAVES, RUA JOAO BATISTA DE SÁ TELES, RUA LOURIVAL DUARTE DE ABREU e RUA OTAVIANO RAMOS MOREIRA**, distante 15,31 m da esquina da RUA MAGALY ALMEIDA CHAVES com a RUA OTAVIANO RAMOS MOREIRA (Lote ), de formato regular, abrangendo uma área de **160,00 m<sup>2</sup>** (cento e sessenta metros quadrados) e um perímetro de 56,00 m. Para quem de dentro do lote 03 olha para a RUA MAGALY ALMEIDA CHAVES inicia-se a descrição no vértice na coordenada X: 677.048,97 Y: 8.535.079,36, com uma distância de **8,00 m** de frente até o vértice de coordenada X: 677.056,91 Y: 8.535.078,35, confrontando com **RUA MAGALY ALMEIDA CHAVES**, daí deflete à direita com uma distância de **20,00 m** do lado direito até o vértice de coordenada X: 677.054,38 Y: 8.535.058,51, confrontando com **Lote 04**, daí deflete à direita com uma distância de **8,00 m** ao fundo até o vértice de coordenada X: 677.046,45 Y: 8.535.059,52, confrontando com **Lote 14**, daí deflete à direita com uma distância de **20,00 m** do lado esquerdo até o vértice de coordenada X: 677.048,97 Y: 8.535.079,36, confrontando com **Lote 02**.

**Quadra: 07. Lote: 04. Área: 160,00 m<sup>2</sup>.** O Lote de terreno sob nº 04 da Quadra 07, do Loteamento denominado “Loteamento Nova Lapa”, no município de Bom Jesus da Lapa - BA, comarca de Bom Jesus da Lapa - BA, na quadra formada pelas , **RUA MAGALY ALMEIDA CHAVES, RUA JOAO BATISTA DE SÁ TELES, RUA LOURIVAL DUARTE DE ABREU e RUA OTAVIANO RAMOS MOREIRA**, distante 23,31 m da esquina da RUA MAGALY ALMEIDA CHAVES com a RUA OTAVIANO RAMOS MOREIRA (Lote ), de formato regular, abrangendo uma área de **160,00 m<sup>2</sup>** (cento e sessenta metros quadrados) e um perímetro de 56,00 m. Para quem de dentro do lote 04 olha para a RUA MAGALY ALMEIDA CHAVES inicia-se a descrição no vértice na coordenada X: 677.056,91 Y: 8.535.078,35, com uma distância de **8,00 m** de frente até o vértice de coordenada X: 677.064,84 Y: 8.535.077,35, confrontando com **RUA MAGALY ALMEIDA CHAVES**, daí deflete à direita com uma distância de **20,00 m** do lado direito até o vértice de coordenada X: 677.062,32 Y: 8.535.057,51, confrontando com **Lote 05**, daí deflete à direita com uma distância de **8,00 m** ao fundo até o vértice de coordenada X: 677.054,38 Y: 8.535.058,51, confrontando com **Lote 13**, daí deflete à direita com uma distância de **20,00 m** do lado esquerdo até o vértice de coordenada X: 677.056,91 Y: 8.535.078,35, confrontando com **Lote 03**.

**Quadra: 07. Lote: 05. Área: 160,00 m<sup>2</sup>.** O Lote de terreno sob nº 05 da Quadra 07, do Loteamento denominado “Loteamento Nova Lapa”, no município de Bom Jesus da Lapa - BA, comarca de Bom Jesus da Lapa - BA, na quadra formada pelas , **RUA MAGALY ALMEIDA CHAVES, RUA JOAO BATISTA DE SÁ TELES, RUA LOURIVAL DUARTE DE ABREU e RUA OTAVIANO RAMOS MOREIRA**, distante 31,31 m





**PREFEITURA MUNICIPAL DE BOM JESUS DA LAPA – BA**  
Rua Mal. Floriano Peixoto, nº 208 – Centro -  
Bom Jesus da Lapa – BA, CEP: 47.600-000.  
**CNPJ: 14.105.183/0001-14**  
(77) 3481-3374



da esquina da RUA MAGALY ALMEIDA CHAVES com a RUA OTAVIANO RAMOS MOREIRA (Lote ), de formato regular, abrangendo uma área de **160,00 m<sup>2</sup>** (cento e sessenta metros quadrados) e um perímetro de 56,00 m. Para quem de dentro do lote 05 olha para a RUA MAGALY ALMEIDA CHAVES inicia-se a descrição no vértice na coordenada X: 677.064,84 Y: 8.535.077,35, com uma distância de **8,00 m** de frente até o vértice de coordenada X: 677.072,78 Y: 8.535.076,34, confrontando com **RUA MAGALY ALMEIDA CHAVES**, daí deflete à direita com uma distância de **20,00 m** do lado direito até o vértice de coordenada X: 677.070,26 Y: 8.535.056,50, confrontando com **Lote 06**, daí deflete à direita com uma distância de **8,00 m** ao fundo até o vértice de coordenada X: 677.062,32 Y: 8.535.057,51, confrontando com **Lote 12**, daí deflete à direita com uma distância de **20,00 m** do lado esquerdo até o vértice de coordenada X: 677.064,84 Y: 8.535.077,35, confrontando com **Lote 04**.

**Quadra: 07. Lote: 06. Área: 160,00 m<sup>2</sup>.** O Lote de terreno sob nº 06 da Quadra 07, do Loteamento denominado “Loteamento Nova Lapa”, no município de Bom Jesus da Lapa - BA, comarca de Bom Jesus da Lapa - BA, na quadra formada pelas , **RUA MAGALY ALMEIDA CHAVES, RUA JOAO BATISTA DE SÁ TELES, RUA LOURIVAL DUARTE DE ABREU e RUA OTAVIANO RAMOS MOREIRA**, distante 39,31 m da esquina da RUA MAGALY ALMEIDA CHAVES com a RUA OTAVIANO RAMOS MOREIRA (Lote ), de formato regular, abrangendo uma área de **160,00 m<sup>2</sup>** (cento e sessenta metros quadrados) e um perímetro de 56,00 m. Para quem de dentro do lote 06 olha para a RUA MAGALY ALMEIDA CHAVES inicia-se a descrição no vértice na coordenada X: 677.072,78 Y: 8.535.076,34, com uma distância de **8,00 m** de frente até o vértice de coordenada X: 677.080,71 Y: 8.535.075,33, confrontando com **RUA MAGALY ALMEIDA CHAVES**, daí deflete à direita com uma distância de **20,00 m** do lado direito até o vértice de coordenada X: 677.078,19 Y: 8.535.055,49, confrontando com **Lote 07**, daí deflete à direita com uma distância de **8,00 m** ao fundo até o vértice de coordenada X: 677.070,26 Y: 8.535.056,50, confrontando com **Lote 11**, daí deflete à direita com uma distância de **20,00 m** do lado esquerdo até o vértice de coordenada X: 677.072,78 Y: 8.535.076,34, confrontando com **Lote 05**.

**Quadra: 07. Lote: 07. Área: 160,00 m<sup>2</sup>.** O Lote de terreno sob nº 07 da Quadra 07, do Loteamento denominado “Loteamento Nova Lapa”, no município de Bom Jesus da Lapa - BA, comarca de Bom Jesus da Lapa - BA, na quadra formada pelas , **RUA MAGALY ALMEIDA CHAVES, RUA JOAO BATISTA DE SÁ TELES, RUA LOURIVAL DUARTE DE ABREU e RUA OTAVIANO RAMOS MOREIRA**, distante 47,31 m da esquina da RUA MAGALY ALMEIDA CHAVES com a RUA OTAVIANO RAMOS MOREIRA (Lote ), de formato regular, abrangendo uma área de **160,00 m<sup>2</sup>** (cento e sessenta metros quadrados) e um perímetro de 56,00 m. Para quem de dentro do lote 07 olha para a RUA MAGALY ALMEIDA CHAVES inicia-se a descrição no vértice na coordenada X: 677.080,71 Y: 8.535.075,33, com uma distância de **8,00 m** de frente até o vértice de coordenada X: 677.088,65 Y: 8.535.074,32,



**PREFEITURA MUNICIPAL DE BOM JESUS DA LAPA – BA**Rua Mal. Floriano Peixoto, nº 208 – Centro -  
Bom Jesus da Lapa – BA, CEP: 47.600-000.**CNPJ: 14.105.183/0001-14**

(77) 3481-3374



confrontando com **RUA MAGALY ALMEIDA CHAVES**, daí deflete à direita com uma distância de **20,00 m** do lado direito até o vértice de coordenada X: 677.086,13 Y: 8.535.054,48, confrontando com **Lote 08**, daí deflete à direita com uma distância de **8,00 m** ao fundo até o vértice de coordenada X: 677.078,19 Y: 8.535.055,49, confrontando com **Lote 10**, daí deflete à direita com uma distância de **20,00 m** do lado esquerdo até o vértice de coordenada X: 677.080,71 Y: 8.535.075,33, confrontando com **Lote 06**.

**Quadra: 07. Lote: 08. Área: 160,00 m<sup>2</sup>.** O Lote de terreno sob nº 08 da Quadra 07, do Loteamento denominado “Loteamento Nova Lapa”, no município de Bom Jesus da Lapa - BA, comarca de Bom Jesus da Lapa - BA, na quadra formada pelas **RUA MAGALY ALMEIDA CHAVES, RUA JOAO BATISTA DE SÁ TELES, RUA LOURIVAL DUARTE DE ABREU e RUA OTAVIANO RAMOS MOREIRA**, localizado na esquina da RUA MAGALY ALMEIDA CHAVES com a RUA JOAO BATISTA DE SÁ TELES, de formato regular, abrangendo uma área de **160,00 m<sup>2</sup>** (cento e sessenta metros quadrados) e um perímetro de 56,00 m. Para quem de dentro do lote 08 olha para a RUA MAGALY ALMEIDA CHAVES inicia-se a descrição no vértice na coordenada X: 677.088,65 Y: 8.535.074,32, com uma distância de **8,00 m** de frente até o vértice de coordenada X: 677.096,59 Y: 8.535.073,31, confrontando com **RUA MAGALY ALMEIDA CHAVES**, daí deflete à direita com uma distância de **20,00 m** do lado direito até o vértice de coordenada X: 677.094,06 Y: 8.535.053,47, confrontando com **RUA JOAO BATISTA DE SÁ TELES**, daí deflete à direita com uma distância de **8,00 m** ao fundo até o vértice de coordenada X: 677.086,13 Y: 8.535.054,48, confrontando com **Lote 09**, daí deflete à direita com uma distância de **20,00 m** do lado esquerdo até o vértice de coordenada X: 677.088,65 Y: 8.535.074,32, confrontando com **Lote 07**.

**Quadra: 07. Lote: 09. Área: 160,00 m<sup>2</sup>.** O Lote de terreno sob nº 09 da Quadra 07, do Loteamento denominado “Loteamento Nova Lapa”, no município de Bom Jesus da Lapa - BA, comarca de Bom Jesus da Lapa - BA, na quadra formada pelas **RUA MAGALY ALMEIDA CHAVES, RUA JOAO BATISTA DE SÁ TELES, RUA LOURIVAL DUARTE DE ABREU e RUA OTAVIANO RAMOS MOREIRA**, localizado na esquina da RUA LOURIVAL DUARTE DE ABREU com a RUA JOAO BATISTA DE SÁ TELES, de formato regular, abrangendo uma área de **160,00 m<sup>2</sup>** (cento e sessenta metros quadrados) e um perímetro de 56,00 m. Para quem de dentro do lote 09 olha para a RUA LOURIVAL DUARTE DE ABREU inicia-se a descrição no vértice na coordenada X: 677.091,54 Y: 8.535.033,63, com uma distância de **8,00 m** de frente até o vértice de coordenada X: 677.083,60 Y: 8.535.034,64, confrontando com **RUA LOURIVAL DUARTE DE ABREU**, daí deflete à direita com uma distância de **20,00 m** do lado direito até o vértice de coordenada X: 677.086,13 Y: 8.535.054,48, confrontando com **Lote 10**, daí deflete à direita com uma distância de **8,00 m** ao fundo até o vértice de coordenada X: 677.094,06 Y: 8.535.053,47, confrontando com **Lote 08**, daí deflete à direita com uma distância de **20,00 m** do lado





**PREFEITURA MUNICIPAL DE BOM JESUS DA LAPA – BA**  
 Rua Mal. Floriano Peixoto, nº 208 – Centro -  
 Bom Jesus da Lapa – BA, CEP: 47.600-000.  
**CNPJ: 14.105.183/0001-14**  
 (77) 3481-3374



esquerdo até o vértice de coordenada X: 677.091,54 Y: 8.535.033,63, confrontando com **RUA JOAO BATISTA DE SÁ TELES**.

**Quadra: 07. Lote: 10. Área: 160,00 m<sup>2</sup>.** O Lote de terreno sob nº 10 da Quadra 07, do Loteamento denominado “Loteamento Nova Lapa”, no município de Bom Jesus da Lapa - BA, comarca de Bom Jesus da Lapa - BA, na quadra formada pelas , **RUA MAGALY ALMEIDA CHAVES, RUA JOAO BATISTA DE SÁ TELES, RUA LOURIVAL DUARTE DE ABREU e RUA OTAVIANO RAMOS MOREIRA**, distante 8,00 m da esquina da RUA LOURIVAL DUARTE DE ABREU com a RUA JOAO BATISTA DE SÁ TELES (Lote 09), de formato regular, abrangendo uma área de **160,00 m<sup>2</sup>** (cento e sessenta metros quadrados) e um perímetro de 56,00 m. Para quem de dentro do lote 10 olha para a RUA LOURIVAL DUARTE DE ABREU inicia-se a descrição no vértice na coordenada X: 677.083,60 Y: 8.535.034,64, com uma distância de **8,00 m** de frente até o vértice de coordenada X: 677.075,67 Y: 8.535.035,65, confrontando com **RUA LOURIVAL DUARTE DE ABREU**, daí deflete à direita com uma distância de **20,00 m** do lado direito até o vértice de coordenada X: 677.078,19 Y: 8.535.055,49, confrontando com **Lote 11**, daí deflete à direita com uma distância de **8,00 m** ao fundo até o vértice de coordenada X: 677.086,13 Y: 8.535.054,48, confrontando com **Lote 07**, daí deflete à direita com uma distância de **20,00 m** do lado esquerdo até o vértice de coordenada X: 677.083,60 Y: 8.535.034,64, confrontando com **Lote 09**.

**Quadra: 07. Lote: 11. Área: 160,00 m<sup>2</sup>.** O Lote de terreno sob nº 11 da Quadra 07, do Loteamento denominado “Loteamento Nova Lapa”, no município de Bom Jesus da Lapa - BA, comarca de Bom Jesus da Lapa - BA, na quadra formada pelas , **RUA MAGALY ALMEIDA CHAVES, RUA JOAO BATISTA DE SÁ TELES, RUA LOURIVAL DUARTE DE ABREU e RUA OTAVIANO RAMOS MOREIRA**, distante 16,00 m da esquina da RUA LOURIVAL DUARTE DE ABREU com a RUA JOAO BATISTA DE SÁ TELES (Lote 09), de formato regular, abrangendo uma área de **160,00 m<sup>2</sup>** (cento e sessenta metros quadrados) e um perímetro de 56,00 m. Para quem de dentro do lote 11 olha para a RUA LOURIVAL DUARTE DE ABREU inicia-se a descrição no vértice na coordenada X: 677.075,67 Y: 8.535.035,65, com uma distância de **8,00 m** de frente até o vértice de coordenada X: 677.067,73 Y: 8.535.036,66, confrontando com **RUA LOURIVAL DUARTE DE ABREU**, daí deflete à direita com uma distância de **20,00 m** do lado direito até o vértice de coordenada X: 677.070,26 Y: 8.535.056,50, confrontando com **Lote 12**, daí deflete à direita com uma distância de **8,00 m** ao fundo até o vértice de coordenada X: 677.078,19 Y: 8.535.055,49, confrontando com **Lote 06**, daí deflete à direita com uma distância de **20,00 m** do lado esquerdo até o vértice de coordenada X: 677.075,67 Y: 8.535.035,65, confrontando com **Lote 10**.





PREFEITURA MUNICIPAL DE BOM JESUS DA LAPA – BA  
Rua Mal. Floriano Peixoto, nº 208 – Centro -  
Bom Jesus da Lapa – BA, CEP: 47.600-000.  
CNPJ: 14.105.183/0001-14  
(77) 3481-3374



**Quadra: 07. Lote: 12. Área: 160,00 m<sup>2</sup>.** O Lote de terreno sob nº 12 da Quadra 07, do Loteamento denominado “Loteamento Nova Lapa”, no município de Bom Jesus da Lapa - BA, comarca de Bom Jesus da Lapa - BA, na quadra formada pelas , **RUA MAGALY ALMEIDA CHAVES, RUA JOAO BATISTA DE SÁ TELES, RUA LOURIVAL DUARTE DE ABREU e RUA OTAVIANO RAMOS MOREIRA**, distante 24,00 m da esquina da RUA LOURIVAL DUARTE DE ABREU com a RUA JOAO BATISTA DE SÁ TELES (Lote 09), de formato regular, abrangendo uma área de **160,00 m<sup>2</sup>** (cento e sessenta metros quadrados) e um perímetro de 56,00 m. Para quem de dentro do lote 12 olha para a RUA LOURIVAL DUARTE DE ABREU inicia-se a descrição no vértice na coordenada X: 677.067,73 Y: 8.535.036,66, com uma distância de **8,00 m** de frente até o vértice de coordenada X: 677.059,80 Y: 8.535.037,66, confrontando com **RUA LOURIVAL DUARTE DE ABREU**, daí deflete à direita com uma distância de **20,00 m** do lado direito até o vértice de coordenada X: 677.062,32 Y: 8.535.057,51, confrontando com **Lote 13**, daí deflete à direita com uma distância de **8,00 m** ao fundo até o vértice de coordenada X: 677.070,26 Y: 8.535.056,50, confrontando com **Lote 05**, daí deflete à direita com uma distância de **20,00 m** do lado esquerdo até o vértice de coordenada X: 677.067,73 Y: 8.535.036,66, confrontando com **Lote 11**.

**Quadra: 07. Lote: 13. Área: 160,00 m<sup>2</sup>.** O Lote de terreno sob nº 13 da Quadra 07, do Loteamento denominado “Loteamento Nova Lapa”, no município de Bom Jesus da Lapa - BA, comarca de Bom Jesus da Lapa - BA, na quadra formada pelas , **RUA MAGALY ALMEIDA CHAVES, RUA JOAO BATISTA DE SÁ TELES, RUA LOURIVAL DUARTE DE ABREU e RUA OTAVIANO RAMOS MOREIRA**, distante 32,00 m da esquina da RUA LOURIVAL DUARTE DE ABREU com a RUA JOAO BATISTA DE SÁ TELES (Lote 09), de formato regular, abrangendo uma área de **160,00 m<sup>2</sup>** (cento e sessenta metros quadrados) e um perímetro de 56,00 m. Para quem de dentro do lote 13 olha para a RUA LOURIVAL DUARTE DE ABREU inicia-se a descrição no vértice na coordenada X: 677.059,80 Y: 8.535.037,66, com uma distância de **8,00 m** de frente até o vértice de coordenada X: 677.051,86 Y: 8.535.038,67, confrontando com **RUA LOURIVAL DUARTE DE ABREU**, daí deflete à direita com uma distância de **20,00 m** do lado direito até o vértice de coordenada X: 677.054,38 Y: 8.535.058,51, confrontando com **Lote 14**, daí deflete à direita com uma distância de **8,00 m** ao fundo até o vértice de coordenada X: 677.062,32 Y: 8.535.057,51, confrontando com **Lote 04**, daí deflete à direita com uma distância de **20,00 m** do lado esquerdo até o vértice de coordenada X: 677.059,80 Y: 8.535.037,66, confrontando com **Lote 12**.

**Quadra: 07. Lote: 14. Área: 160,00 m<sup>2</sup>.** O Lote de terreno sob nº 14 da Quadra 07, do Loteamento denominado “Loteamento Nova Lapa”, no município de Bom Jesus da Lapa - BA, comarca de Bom Jesus da Lapa - BA, na quadra formada pelas , **RUA MAGALY ALMEIDA CHAVES, RUA JOAO BATISTA DE SÁ TELES, RUA LOURIVAL DUARTE DE ABREU e RUA OTAVIANO RAMOS MOREIRA**, distante 40,00 m da esquina da RUA LOURIVAL DUARTE DE ABREU com a RUA JOAO BATISTA DE SÁ







**PREFEITURA MUNICIPAL DE BOM JESUS DA LAPA – BA**  
 Rua Mal. Floriano Peixoto, nº 208 – Centro -  
 Bom Jesus da Lapa – BA, CEP: 47.600-000.  
**CNPJ: 14.105.183/0001-14**  
 (77) 3481-3374



TELES (Lote 09), de formato regular, abrangendo uma área de **160,00 m<sup>2</sup>** (cento e sessenta metros quadrados) e um perímetro de 56,00 m. Para quem de dentro do lote 14 olha para a RUA LOURIVAL DUARTE DE ABREU inicia-se a descrição no vértice na coordenada X: 677.051,86 Y: 8.535.038,67, com uma distância de **8,00 m** de frente até o vértice de coordenada X: 677.043,92 Y: 8.535.039,68, confrontando com **RUA LOURIVAL DUARTE DE ABREU**, daí deflete à direita com uma distância de **20,00 m** do lado direito até o vértice de coordenada X: 677.046,45 Y: 8.535.059,52, confrontando com **Lote 15**, daí deflete à direita com uma distância de **8,00 m** ao fundo até o vértice de coordenada X: 677.054,38 Y: 8.535.058,51, confrontando com **Lote 03**, daí deflete à direita com uma distância de **20,00 m** do lado esquerdo até o vértice de coordenada X: 677.051,86 Y: 8.535.038,67, confrontando com **Lote 13**.

**Quadra: 07. Lote: 15. Área: 160,00 m<sup>2</sup>.** O Lote de terreno sob nº 15 da Quadra 07, do Loteamento denominado “Loteamento Nova Lapa”, no município de Bom Jesus da Lapa - BA, comarca de Bom Jesus da Lapa - BA, na quadra formada pelas , **RUA MAGALY ALMEIDA CHAVES, RUA JOAO BATISTA DE SÁ TELES, RUA LOURIVAL DUARTE DE ABREU e RUA OTAVIANO RAMOS MOREIRA**, distante 48,00 m da esquina da RUA LOURIVAL DUARTE DE ABREU com a RUA JOAO BATISTA DE SÁ TELES (Lote 09), de formato regular, abrangendo uma área de **160,00 m<sup>2</sup>** (cento e sessenta metros quadrados) e um perímetro de 56,00 m. Para quem de dentro do lote 15 olha para a RUA LOURIVAL DUARTE DE ABREU inicia-se a descrição no vértice na coordenada X: 677.043,92 Y: 8.535.039,68, com uma distância de **8,00 m** de frente até o vértice de coordenada X: 677.035,99 Y: 8.535.040,69, confrontando com **RUA LOURIVAL DUARTE DE ABREU**, daí deflete à direita com uma distância de **20,00 m** do lado direito até o vértice de coordenada X: 677.038,51 Y: 8.535.060,53, confrontando com **Lote 16**, daí deflete à direita com uma distância de **8,00 m** ao fundo até o vértice de coordenada X: 677.046,45 Y: 8.535.059,52, confrontando com **Lote 02**, daí deflete à direita com uma distância de **20,00 m** do lado esquerdo até o vértice de coordenada X: 677.043,92 Y: 8.535.039,68, confrontando com **Lote 14**.

**Quadra: 07. Lote: 16. Área: 160,00 m<sup>2</sup>.** O Lote de terreno sob nº 16 da Quadra 07, do Loteamento denominado “Loteamento Nova Lapa”, no município de Bom Jesus da Lapa - BA, comarca de Bom Jesus da Lapa - BA, na quadra formada pelas , **RUA MAGALY ALMEIDA CHAVES, RUA JOAO BATISTA DE SÁ TELES, RUA LOURIVAL DUARTE DE ABREU e RUA OTAVIANO RAMOS MOREIRA**, distante 56,00 m da esquina da RUA LOURIVAL DUARTE DE ABREU com a RUA JOAO BATISTA DE SÁ TELES (Lote 09), de formato regular, abrangendo uma área de **160,00 m<sup>2</sup>** (cento e sessenta metros quadrados) e um perímetro de 56,00 m. Para quem de dentro do lote 16 olha para a RUA LOURIVAL DUARTE DE ABREU inicia-se a descrição no vértice na coordenada X: 677.035,99 Y: 8.535.040,69, com uma distância de **8,00 m** de frente até o vértice de coordenada X: 677.028,05 Y: 8.535.041,70,





**PREFEITURA MUNICIPAL DE BOM JESUS DA LAPA – BA**  
 Rua Mal. Floriano Peixoto, nº 208 – Centro -  
 Bom Jesus da Lapa – BA, CEP: 47.600-000.  
**CNPJ: 14.105.183/0001-14**  
 (77) 3481-3374



confrontando com **RUA LOURIVAL DUARTE DE ABREU**, daí deflete à direita com uma distância de **20,00 m** do lado direito até o vértice de coordenada X: 677.030,57 Y: 8.535.061,54, confrontando com **Lote 17**, daí deflete à direita com uma distância de **8,00 m** ao fundo até o vértice de coordenada X: 677.038,51 Y: 8.535.060,53, confrontando com **Lote 01**, daí deflete à direita com uma distância de **20,00 m** do lado esquerdo até o vértice de coordenada X: 677.035,99 Y: 8.535.040,69, confrontando com **Lote 15**.

**Quadra: 07. Lote: 17. Área: 177,72 m².** O Lote de terreno sob nº 17 da Quadra 07, do Loteamento denominado “Loteamento Nova Lapa”, no município de Bom Jesus da Lapa - BA, comarca de Bom Jesus da Lapa - BA, na quadra formada pelas **RUA MAGALY ALMEIDA CHAVES, RUA JOAO BATISTA DE SÁ TELES, RUA LOURIVAL DUARTE DE ABREU e RUA OTAVIANO RAMOS MOREIRA**, localizado na esquina da RUA LOURIVAL DUARTE DE ABREU com a RUA OTAVIANO RAMOS MOREIRA, de formato irregular, abrangendo uma área de **177,72 m²** (cento e setenta e sete metros quadrados e setenta e dois centímetros quadrados) e um perímetro de 58,76 m. Para quem de dentro do lote 17 olha para a RUA LOURIVAL DUARTE DE ABREU inicia-se a descrição no vértice na coordenada X: 677.028,05 Y: 8.535.041,70, com uma distância de **12,08 m** de frente até o vértice de coordenada X: 677.016,07 Y: 8.535.043,22, confrontando com **RUA LOURIVAL DUARTE DE ABREU**, daí deflete à direita com uma distância de **20,99 m** do lado direito até o vértice de coordenada X: 677.024,93 Y: 8.535.062,26, confrontando com **RUA OTAVIANO RAMOS MOREIRA**, daí deflete à direita com uma distância de **5,69 m** ao fundo até o vértice de coordenada X: 677.030,57 Y: 8.535.061,54, confrontando com **Lote 01**, daí deflete à direita com uma distância de **20,00 m** do lado esquerdo até o vértice de coordenada X: 677.028,05 Y: 8.535.041,70, confrontando com **Lote 16**

**Quadra: 08. Lote: 01. Área: 160,00 m².** O Lote de terreno sob nº 01 da Quadra 08, do Loteamento denominado “Loteamento Nova Lapa”, no município de Bom Jesus da Lapa - BA, comarca de Bom Jesus da Lapa - BA, na quadra formada pelas **RUA MAGALY ALMEIDA CHAVES, RUA WILSON XAVIER DA SILVA, RUA LOURIVAL DUARTE DE ABREU e RUA JOAO BATISTA DE SÁ TELES**, localizado na esquina da RUA MAGALY ALMEIDA CHAVES com a RUA JOAO BATISTA DE SÁ TELES, de formato regular, abrangendo uma área de **160,00 m²** (cento e sessenta metros quadrados) e um perímetro de 56,00 m. Para quem de dentro do lote 01 olha para a RUA MAGALY ALMEIDA CHAVES inicia-se a descrição no vértice na coordenada X: 677.110,47 Y: 8.535.071,54, com uma distância de **8,00 m** de frente até o vértice de coordenada X: 677.118,41 Y: 8.535.070,54, confrontando com **RUA MAGALY ALMEIDA CHAVES**, daí deflete à direita com uma distância de **20,00 m** do lado direito até o vértice de coordenada X: 677.115,89 Y: 8.535.050,69, confrontando com **Lote 02**, daí deflete à direita com uma distância de **8,00 m** ao fundo até o vértice de coordenada X: 677.107,95 Y: 8.535.051,70, confrontando com **Lote 49**, daí deflete à direita com uma distância de **20,00 m** do lado





**PREFEITURA MUNICIPAL DE BOM JESUS DA LAPA – BA**  
 Rua Mal. Floriano Peixoto, nº 208 – Centro -  
 Bom Jesus da Lapa – BA, CEP: 47.600-000.  
**CNPJ: 14.105.183/0001-14**  
 (77) 3481-3374



esquerdo até o vértice de coordenada X: 677.110,47 Y: 8.535.071,54, confrontando com **RUA JOAO BATISTA DE SÁ TELES**.

**Quadra: 08. Lote: 02. Área: 160,00 m<sup>2</sup>.** O Lote de terreno sob nº 02 da Quadra 08, do Loteamento denominado “Loteamento Nova Lapa”, no município de Bom Jesus da Lapa - BA, comarca de Bom Jesus da Lapa - BA, na quadra formada pelas , **RUA MAGALY ALMEIDA CHAVES, RUA WILSON XAVIER DA SILVA, RUA LOURIVAL DUARTE DE ABREU e RUA JOAO BATISTA DE SÁ TELES**, distante 8,00 m da esquina da RUA MAGALY ALMEIDA CHAVES com a RUA JOAO BATISTA DE SÁ TELES (Lote 01), de formato regular, abrangendo uma área de **160,00 m<sup>2</sup>** (cento e sessenta metros quadrados) e um perímetro de 56,00 m. Para quem de dentro do lote 02 olha para a RUA MAGALY ALMEIDA CHAVES inicia-se a descrição no vértice na coordenada X: 677.118,41 Y: 8.535.070,54, com uma distância de **8,00 m** de frente até o vértice de coordenada X: 677.126,35 Y: 8.535.069,53, confrontando com **RUA MAGALY ALMEIDA CHAVES**, daí deflete à direita com uma distância de **20,00 m** do lado direito até o vértice de coordenada X: 677.123,82 Y: 8.535.049,69, confrontando com **Lote 03**, daí deflete à direita com uma distância de **8,00 m** ao fundo até o vértice de coordenada X: 677.115,89 Y: 8.535.050,69, confrontando com **Lote 48**, daí deflete à direita com uma distância de **20,00 m** do lado esquerdo até o vértice de coordenada X: 677.118,41 Y: 8.535.070,54, confrontando com **Lote 01**.

**Quadra: 08. Lote: 03. Área: 160,00 m<sup>2</sup>.** O Lote de terreno sob nº 03 da Quadra 08, do Loteamento denominado “Loteamento Nova Lapa”, no município de Bom Jesus da Lapa - BA, comarca de Bom Jesus da Lapa - BA, na quadra formada pelas , **RUA MAGALY ALMEIDA CHAVES, RUA WILSON XAVIER DA SILVA, RUA LOURIVAL DUARTE DE ABREU e RUA JOAO BATISTA DE SÁ TELES**, distante 16,00 m da esquina da RUA MAGALY ALMEIDA CHAVES com a RUA JOAO BATISTA DE SÁ TELES (Lote 01), de formato regular, abrangendo uma área de **160,00 m<sup>2</sup>** (cento e sessenta metros quadrados) e um perímetro de 56,00 m. Para quem de dentro do lote 03 olha para a RUA MAGALY ALMEIDA CHAVES inicia-se a descrição no vértice na coordenada X: 677.126,35 Y: 8.535.069,53, com uma distância de **8,00 m** de frente até o vértice de coordenada X: 677.134,28 Y: 8.535.068,52, confrontando com **RUA MAGALY ALMEIDA CHAVES**, daí deflete à direita com uma distância de **20,00 m** do lado direito até o vértice de coordenada X: 677.131,76 Y: 8.535.048,68, confrontando com **Lote 04**, daí deflete à direita com uma distância de **8,00 m** ao fundo até o vértice de coordenada X: 677.123,82 Y: 8.535.049,69, confrontando com **Lote 47**, daí deflete à direita com uma distância de **20,00 m** do lado esquerdo até o vértice de coordenada X: 677.126,35 Y: 8.535.069,53, confrontando com **Lote 02**.

**Quadra: 08. Lote: 04. Área: 160,00 m<sup>2</sup>.** O Lote de terreno sob nº 04 da Quadra 08, do Loteamento denominado “Loteamento Nova Lapa”, no município de Bom





PREFEITURA MUNICIPAL DE BOM JESUS DA LAPA – BA  
 Rua Mal. Floriano Peixoto, nº 208 – Centro -  
 Bom Jesus da Lapa – BA, CEP: 47.600-000.  
 CNPJ: 14.105.183/0001-14  
 (77) 3481-3374



Jesus da Lapa - BA, comarca de Bom Jesus da Lapa - BA, na quadra formada pelas , **RUA MAGALY ALMEIDA CHAVES, RUA WILSON XAVIER DA SILVA, RUA LOURIVAL DUARTE DE ABREU e RUA JOAO BATISTA DE SÁ TELES**, distante 24,00 m da esquina da RUA MAGALY ALMEIDA CHAVES com a RUA JOAO BATISTA DE SÁ TELES (Lote 01), de formato regular, abrangendo uma área de **160,00 m<sup>2</sup>** (cento e sessenta metros quadrados) e um perímetro de 56,00 m. Para quem de dentro do lote 04 olha para a RUA MAGALY ALMEIDA CHAVES inicia-se a descrição no vértice na coordenada X: 677.134,28 Y: 8.535.068,52, com uma distância de **8,00 m** de frente até o vértice de coordenada X: 677.142,22 Y: 8.535.067,51, confrontando com **RUA MAGALY ALMEIDA CHAVES**, daí deflete à direita com uma distância de **20,00 m** do lado direito até o vértice de coordenada X: 677.139,70 Y: 8.535.047,67, confrontando com **Lote 05**, daí deflete à direita com uma distância de **8,00 m** ao fundo até o vértice de coordenada X: 677.131,76 Y: 8.535.048,68, confrontando com **Lote 46**, daí deflete à direita com uma distância de **20,00 m** do lado esquerdo até o vértice de coordenada X: 677.134,28 Y: 8.535.068,52, confrontando com **Lote 03**.

**Quadra: 08. Lote: 05. Área: 160,00 m<sup>2</sup>.** O **Lote de terreno sob nº 05 da Quadra 08**, do **Loteamento denominado “Loteamento Nova Lapa”**, no município de Bom Jesus da Lapa - BA, comarca de Bom Jesus da Lapa - BA, na quadra formada pelas , **RUA MAGALY ALMEIDA CHAVES, RUA WILSON XAVIER DA SILVA, RUA LOURIVAL DUARTE DE ABREU e RUA JOAO BATISTA DE SÁ TELES**, distante 32,00 m da esquina da RUA MAGALY ALMEIDA CHAVES com a RUA JOAO BATISTA DE SÁ TELES (Lote 01), de formato regular, abrangendo uma área de **160,00 m<sup>2</sup>** (cento e sessenta metros quadrados) e um perímetro de 56,00 m. Para quem de dentro do lote 05 olha para a RUA MAGALY ALMEIDA CHAVES inicia-se a descrição no vértice na coordenada X: 677.142,22 Y: 8.535.067,51, com uma distância de **8,00 m** de frente até o vértice de coordenada X: 677.150,15 Y: 8.535.066,50, confrontando com **RUA MAGALY ALMEIDA CHAVES**, daí deflete à direita com uma distância de **20,00 m** do lado direito até o vértice de coordenada X: 677.147,63 Y: 8.535.046,66, confrontando com **Lote 06**, daí deflete à direita com uma distância de **8,00 m** ao fundo até o vértice de coordenada X: 677.139,70 Y: 8.535.047,67, confrontando com **Lote 45**, daí deflete à direita com uma distância de **20,00 m** do lado esquerdo até o vértice de coordenada X: 677.142,22 Y: 8.535.067,51, confrontando com **Lote 04**.

**Quadra: 08. Lote: 06. Área: 160,00 m<sup>2</sup>.** O **Lote de terreno sob nº 06 da Quadra 08**, do **Loteamento denominado “Loteamento Nova Lapa”**, no município de Bom Jesus da Lapa - BA, comarca de Bom Jesus da Lapa - BA, na quadra formada pelas , **RUA MAGALY ALMEIDA CHAVES, RUA WILSON XAVIER DA SILVA, RUA LOURIVAL DUARTE DE ABREU e RUA JOAO BATISTA DE SÁ TELES**, distante 40,00 m da esquina da RUA MAGALY ALMEIDA CHAVES com a RUA JOAO BATISTA DE SÁ TELES (Lote 01), de formato regular, abrangendo uma área de **160,00 m<sup>2</sup>** (cento e sessenta metros quadrados) e um perímetro de 56,00 m. Para quem de dentro do





**PREFEITURA MUNICIPAL DE BOM JESUS DA LAPA – BA**  
 Rua Mal. Floriano Peixoto, nº 208 – Centro -  
 Bom Jesus da Lapa – BA, CEP: 47.600-000.  
**CNPJ: 14.105.183/0001-14**  
 (77) 3481-3374



lote 06 olha para a RUA MAGALY ALMEIDA CHAVES inicia-se a descrição no vértice na coordenada X: 677.150,15 Y: 8.535.066,50, com uma distância de **8,00 m** de frente até o vértice de coordenada X: 677.158,09 Y: 8.535.065,49, confrontando com **RUA MAGALY ALMEIDA CHAVES**, daí deflete à direita com uma distância de **20,00 m** do lado direito até o vértice de coordenada X: 677.155,57 Y: 8.535.045,65, confrontando com **Lote 07**, daí deflete à direita com uma distância de **8,00 m** ao fundo até o vértice de coordenada X: 677.147,63 Y: 8.535.046,66, confrontando com **Lote 44**, daí deflete à direita com uma distância de **20,00 m** do lado esquerdo até o vértice de coordenada X: 677.150,15 Y: 8.535.066,50, confrontando com **Lote 05**.

**Quadra: 08. Lote: 07. Área: 160,00 m<sup>2</sup>.** O Lote de terreno sob nº 07 da Quadra 08, do **Loteamento denominado “Loteamento Nova Lapa”**, no município de Bom Jesus da Lapa - BA, comarca de Bom Jesus da Lapa - BA, na quadra formada pelas , **RUA MAGALY ALMEIDA CHAVES, RUA WILSON XAVIER DA SILVA, RUA LOURIVAL DUARTE DE ABREU e RUA JOAO BATISTA DE SÁ TELES**, distante 48,00 m da esquina da RUA MAGALY ALMEIDA CHAVES com a RUA JOAO BATISTA DE SÁ TELES (Lote 01), de formato regular, abrangendo uma área de **160,00 m<sup>2</sup>** (cento e sessenta metros quadrados) e um perímetro de 56,00 m. Para quem de dentro do lote 07 olha para a RUA MAGALY ALMEIDA CHAVES inicia-se a descrição no vértice na coordenada X: 677.158,09 Y: 8.535.065,49, com uma distância de **8,00 m** de frente até o vértice de coordenada X: 677.166,03 Y: 8.535.064,48, confrontando com **RUA MAGALY ALMEIDA CHAVES**, daí deflete à direita com uma distância de **20,00 m** do lado direito até o vértice de coordenada X: 677.163,50 Y: 8.535.044,64, confrontando com **Lote 08**, daí deflete à direita com uma distância de **8,00 m** ao fundo até o vértice de coordenada X: 677.155,57 Y: 8.535.045,65, confrontando com **Lote 43**, daí deflete à direita com uma distância de **20,00 m** do lado esquerdo até o vértice de coordenada X: 677.158,09 Y: 8.535.065,49, confrontando com **Lote 06**.

**Quadra: 08. Lote: 08. Área: 160,00 m<sup>2</sup>.** O Lote de terreno sob nº 08 da Quadra 08, do **Loteamento denominado “Loteamento Nova Lapa”**, no município de Bom Jesus da Lapa - BA, comarca de Bom Jesus da Lapa - BA, na quadra formada pelas , **RUA MAGALY ALMEIDA CHAVES, RUA WILSON XAVIER DA SILVA, RUA LOURIVAL DUARTE DE ABREU e RUA JOAO BATISTA DE SÁ TELES**, distante 56,00 m da esquina da RUA MAGALY ALMEIDA CHAVES com a RUA JOAO BATISTA DE SÁ TELES (Lote 01), de formato regular, abrangendo uma área de **160,00 m<sup>2</sup>** (cento e sessenta metros quadrados) e um perímetro de 56,00 m. Para quem de dentro do lote 08 olha para a RUA MAGALY ALMEIDA CHAVES inicia-se a descrição no vértice na coordenada X: 677.166,03 Y: 8.535.064,48, com uma distância de **8,00 m** de frente até o vértice de coordenada X: 677.173,96 Y: 8.535.063,47, confrontando com **RUA MAGALY ALMEIDA CHAVES**, daí deflete à direita com uma distância de **20,00 m** do lado direito até o vértice de coordenada X: 677.171,44 Y: 8.535.043,63, confrontando com **Lote 09**, daí deflete à direita com uma distância





**PREFEITURA MUNICIPAL DE BOM JESUS DA LAPA – BA**  
 Rua Mal. Floriano Peixoto, nº 208 – Centro -  
 Bom Jesus da Lapa – BA, CEP: 47.600-000.  
**CNPJ: 14.105.183/0001-14**  
 (77) 3481-3374



de **8,00 m** ao fundo até o vértice de coordenada X: 677.163,50 Y: 8.535.044,64, confrontando com **Lote 42**, daí deflete à direita com uma distância de **20,00 m** do lado esquerdo até o vértice de coordenada X: 677.166,03 Y: 8.535.064,48, confrontando com **Lote 07**.

**Quadra: 08. Lote: 09. Área: 160,00 m<sup>2</sup>.** O **Lote de terreno sob nº 09 da Quadra 08**, do **Loteamento denominado “Loteamento Nova Lapa”**, no município de Bom Jesus da Lapa - BA, comarca de Bom Jesus da Lapa - BA, na quadra formada pelas **, RUA MAGALY ALMEIDA CHAVES, RUA WILSON XAVIER DA SILVA, RUA LOURIVAL DUARTE DE ABREU e RUA JOAO BATISTA DE SÁ TELES**, distante 64,00 m da esquina da RUA MAGALY ALMEIDA CHAVES com a RUA JOAO BATISTA DE SÁ TELES (Lote 01), de formato regular, abrangendo uma área de **160,00 m<sup>2</sup>** (cento e sessenta metros quadrados) e um perímetro de 56,00 m. Para quem de dentro do lote 09 olha para a RUA MAGALY ALMEIDA CHAVES inicia-se a descrição no vértice na coordenada X: 677.173,96 Y: 8.535.063,47, com uma distância de **8,00 m** de frente até o vértice de coordenada X: 677.181,90 Y: 8.535.062,46, confrontando com **RUA MAGALY ALMEIDA CHAVES**, daí deflete à direita com uma distância de **20,00 m** do lado direito até o vértice de coordenada X: 677.179,38 Y: 8.535.042,62, confrontando com **Lote 10**, daí deflete à direita com uma distância de **8,00 m** ao fundo até o vértice de coordenada X: 677.171,44 Y: 8.535.043,63, confrontando com **Lote 41**, daí deflete à direita com uma distância de **20,00 m** do lado esquerdo até o vértice de coordenada X: 677.173,96 Y: 8.535.063,47, confrontando com **Lote 08**.

**Quadra: 08. Lote: 10. Área: 160,00 m<sup>2</sup>.** O **Lote de terreno sob nº 10 da Quadra 08**, do **Loteamento denominado “Loteamento Nova Lapa”**, no município de Bom Jesus da Lapa - BA, comarca de Bom Jesus da Lapa - BA, na quadra formada pelas **, RUA MAGALY ALMEIDA CHAVES, RUA WILSON XAVIER DA SILVA, RUA LOURIVAL DUARTE DE ABREU e RUA JOAO BATISTA DE SÁ TELES**, distante 72,00 m da esquina da RUA MAGALY ALMEIDA CHAVES com a RUA JOAO BATISTA DE SÁ TELES (Lote 01), de formato regular, abrangendo uma área de **160,00 m<sup>2</sup>** (cento e sessenta metros quadrados) e um perímetro de 56,00 m. Para quem de dentro do lote 10 olha para a RUA MAGALY ALMEIDA CHAVES inicia-se a descrição no vértice na coordenada X: 677.181,90 Y: 8.535.062,46, com uma distância de **8,00 m** de frente até o vértice de coordenada X: 677.189,84 Y: 8.535.061,45, confrontando com **RUA MAGALY ALMEIDA CHAVES**, daí deflete à direita com uma distância de **20,00 m** do lado direito até o vértice de coordenada X: 677.187,31 Y: 8.535.041,61, confrontando com **Lote 11**, daí deflete à direita com uma distância de **8,00 m** ao fundo até o vértice de coordenada X: 677.179,38 Y: 8.535.042,62, confrontando com **Lote 40**, daí deflete à direita com uma distância de **20,00 m** do lado esquerdo até o vértice de coordenada X: 677.181,90 Y: 8.535.062,46, confrontando com **Lote 09**.





PREFEITURA MUNICIPAL DE BOM JESUS DA LAPA – BA  
 Rua Mal. Floriano Peixoto, nº 208 – Centro -  
 Bom Jesus da Lapa – BA, CEP: 47.600-000.  
 CNPJ: 14.105.183/0001-14  
 (77) 3481-3374



**Quadra: 08. Lote: 11. Área: 160,00 m<sup>2</sup>.** O Lote de terreno sob nº 11 da Quadra 08, do Loteamento denominado “Loteamento Nova Lapa”, no município de Bom Jesus da Lapa - BA, comarca de Bom Jesus da Lapa - BA, na quadra formada pelas , **RUA MAGALY ALMEIDA CHAVES, RUA WILSON XAVIER DA SILVA, RUA LOURIVAL DUARTE DE ABREU e RUA JOAO BATISTA DE SÁ TELES**, distante 80,00 m da esquina da RUA MAGALY ALMEIDA CHAVES com a RUA JOAO BATISTA DE SÁ TELES (Lote 01), de formato regular, abrangendo uma área de **160,00 m<sup>2</sup>** (cento e sessenta metros quadrados) e um perímetro de 56,00 m. Para quem de dentro do lote 11 olha para a RUA MAGALY ALMEIDA CHAVES inicia-se a descrição no vértice na coordenada X: 677.189,84 Y: 8.535.061,45, com uma distância de **8,00 m** de frente até o vértice de coordenada X: 677.197,77 Y: 8.535.060,45, confrontando com **RUA MAGALY ALMEIDA CHAVES**, daí deflete à direita com uma distância de **20,00 m** do lado direito até o vértice de coordenada X: 677.195,25 Y: 8.535.040,61, confrontando com **Lote 12**, daí deflete à direita com uma distância de **8,00 m** ao fundo até o vértice de coordenada X: 677.187,31 Y: 8.535.041,61, confrontando com **Lote 39**, daí deflete à direita com uma distância de **20,00 m** do lado esquerdo até o vértice de coordenada X: 677.189,84 Y: 8.535.061,45, confrontando com **Lote 10**.

**Quadra: 08. Lote: 12. Área: 160,00 m<sup>2</sup>.** O Lote de terreno sob nº 12 da Quadra 08, do Loteamento denominado “Loteamento Nova Lapa”, no município de Bom Jesus da Lapa - BA, comarca de Bom Jesus da Lapa - BA, na quadra formada pelas , **RUA MAGALY ALMEIDA CHAVES, RUA WILSON XAVIER DA SILVA, RUA LOURIVAL DUARTE DE ABREU e RUA JOAO BATISTA DE SÁ TELES**, distante 88,00 m da esquina da RUA MAGALY ALMEIDA CHAVES com a RUA JOAO BATISTA DE SÁ TELES (Lote 01), de formato regular, abrangendo uma área de **160,00 m<sup>2</sup>** (cento e sessenta metros quadrados) e um perímetro de 56,00 m. Para quem de dentro do lote 12 olha para a RUA MAGALY ALMEIDA CHAVES inicia-se a descrição no vértice na coordenada X: 677.197,77 Y: 8.535.060,45, com uma distância de **8,00 m** de frente até o vértice de coordenada X: 677.205,71 Y: 8.535.059,44, confrontando com **RUA MAGALY ALMEIDA CHAVES**, daí deflete à direita com uma distância de **20,00 m** do lado direito até o vértice de coordenada X: 677.203,19 Y: 8.535.039,60, confrontando com **Lote 13**, daí deflete à direita com uma distância de **8,00 m** ao fundo até o vértice de coordenada X: 677.195,25 Y: 8.535.040,61, confrontando com **Lote 38**, daí deflete à direita com uma distância de **20,00 m** do lado esquerdo até o vértice de coordenada X: 677.197,77 Y: 8.535.060,45, confrontando com **Lote 11**.

**Quadra: 08. Lote: 13. Área: 160,00 m<sup>2</sup>.** O Lote de terreno sob nº 13 da Quadra 08, do Loteamento denominado “Loteamento Nova Lapa”, no município de Bom Jesus da Lapa - BA, comarca de Bom Jesus da Lapa - BA, na quadra formada pelas , **RUA MAGALY ALMEIDA CHAVES, RUA WILSON XAVIER DA SILVA, RUA LOURIVAL DUARTE DE ABREU e RUA JOAO BATISTA DE SÁ TELES**, distante 96,00 m da esquina da RUA MAGALY ALMEIDA CHAVES com a RUA JOAO BATISTA DE SÁ TELES





**PREFEITURA MUNICIPAL DE BOM JESUS DA LAPA – BA**  
 Rua Mal. Floriano Peixoto, nº 208 – Centro -  
 Bom Jesus da Lapa – BA, CEP: 47.600-000.  
**CNPJ: 14.105.183/0001-14**  
 (77) 3481-3374



(Lote 01), de formato regular, abrangendo uma área de **160,00 m<sup>2</sup>** (cento e sessenta metros quadrados) e um perímetro de 56,00 m. Para quem de dentro do lote 13 olha para a RUA MAGALY ALMEIDA CHAVES inicia-se a descrição no vértice na coordenada X: 677.205,71 Y: 8.535.059,44, com uma distância de **8,00 m** de frente até o vértice de coordenada X: 677.213,64 Y: 8.535.058,43, confrontando com **RUA MAGALY ALMEIDA CHAVES**, daí deflete à direita com uma distância de **20,00 m** do lado direito até o vértice de coordenada X: 677.211,12 Y: 8.535.038,59, confrontando com **Lote 14**, daí deflete à direita com uma distância de **8,00 m** ao fundo até o vértice de coordenada X: 677.203,19 Y: 8.535.039,60, confrontando com **Lote 37**, daí deflete à direita com uma distância de **20,00 m** do lado esquerdo até o vértice de coordenada X: 677.205,71 Y: 8.535.059,44, confrontando com **Lote 12**.

**Quadra: 08. Lote: 14. Área: 160,00 m<sup>2</sup>.** O Lote de terreno sob nº 14 da Quadra 08, do Loteamento denominado “Loteamento Nova Lapa”, no município de Bom Jesus da Lapa - BA, comarca de Bom Jesus da Lapa - BA, na quadra formada pelas , **RUA MAGALY ALMEIDA CHAVES, RUA WILSON XAVIER DA SILVA, RUA LOURIVAL DUARTE DE ABREU e RUA JOAO BATISTA DE SÁ TELES**, distante 104,00 m da esquina da RUA MAGALY ALMEIDA CHAVES com a RUA JOAO BATISTA DE SÁ TELES (Lote 01), de formato regular, abrangendo uma área de **160,00 m<sup>2</sup>** (cento e sessenta metros quadrados) e um perímetro de 56,00 m. Para quem de dentro do lote 14 olha para a RUA MAGALY ALMEIDA CHAVES inicia-se a descrição no vértice na coordenada X: 677.213,64 Y: 8.535.058,43, com uma distância de **8,00 m** de frente até o vértice de coordenada X: 677.221,58 Y: 8.535.057,42, confrontando com **RUA MAGALY ALMEIDA CHAVES**, daí deflete à direita com uma distância de **20,00 m** do lado direito até o vértice de coordenada X: 677.219,06 Y: 8.535.037,58, confrontando com **Lote 15**, daí deflete à direita com uma distância de **8,00 m** ao fundo até o vértice de coordenada X: 677.211,12 Y: 8.535.038,59, confrontando com **Lote 36**, daí deflete à direita com uma distância de **20,00 m** do lado esquerdo até o vértice de coordenada X: 677.213,64 Y: 8.535.058,43, confrontando com **Lote 13**.

**Quadra: 08. Lote: 15. Área: 160,00 m<sup>2</sup>.** O Lote de terreno sob nº 15 da Quadra 08, do Loteamento denominado “Loteamento Nova Lapa”, no município de Bom Jesus da Lapa - BA, comarca de Bom Jesus da Lapa - BA, na quadra formada pelas , **RUA MAGALY ALMEIDA CHAVES, RUA WILSON XAVIER DA SILVA, RUA LOURIVAL DUARTE DE ABREU e RUA JOAO BATISTA DE SÁ TELES**, distante 112,00 m da esquina da RUA MAGALY ALMEIDA CHAVES com a RUA JOAO BATISTA DE SÁ TELES (Lote 01), de formato regular, abrangendo uma área de **160,00 m<sup>2</sup>** (cento e sessenta metros quadrados) e um perímetro de 56,00 m. Para quem de dentro do lote 15 olha para a RUA MAGALY ALMEIDA CHAVES inicia-se a descrição no vértice na coordenada X: 677.221,58 Y: 8.535.057,42, com uma distância de **8,00 m** de frente até o vértice de coordenada X: 677.229,52 Y: 8.535.056,41, confrontando com **RUA MAGALY ALMEIDA CHAVES**, daí deflete à direita com uma







**PREFEITURA MUNICIPAL DE BOM JESUS DA LAPA – BA**

Rua Mal. Floriano Peixoto, nº 208 – Centro -  
Bom Jesus da Lapa – BA, CEP: 47.600-000.

**CNPJ: 14.105.183/0001-14**

(77) 3481-3374



distância de **20,00 m** do lado direito até o vértice de coordenada X: 677.226,99 Y: 8.535.036,57, confrontando com **Lote 16**, daí deflete à direita com uma distância de **8,00 m** ao fundo até o vértice de coordenada X: 677.219,06 Y: 8.535.037,58, confrontando com **Lote 35**, daí deflete à direita com uma distância de **20,00 m** do lado esquerdo até o vértice de coordenada X: 677.221,58 Y: 8.535.057,42, confrontando com **Lote 14**.

**Quadra: 08. Lote: 16. Área: 160,00 m<sup>2</sup>.** O Lote de terreno sob nº 16 da Quadra 08, do Loteamento denominado “Loteamento Nova Lapa”, no município de Bom Jesus da Lapa - BA, comarca de Bom Jesus da Lapa - BA, na quadra formada pelas , **RUA MAGALY ALMEIDA CHAVES, RUA WILSON XAVIER DA SILVA, RUA LOURIVAL DUARTE DE ABREU e RUA JOAO BATISTA DE SÁ TELES**, distante 120,00 m da esquina da RUA MAGALY ALMEIDA CHAVES com a RUA JOAO BATISTA DE SÁ TELES (Lote 01), de formato regular, abrangendo uma área de **160,00 m<sup>2</sup>** (cento e sessenta metros quadrados) e um perímetro de 56,00 m. Para quem de dentro do lote 16 olha para a RUA MAGALY ALMEIDA CHAVES inicia-se a descrição no vértice na coordenada X: 677.229,52 Y: 8.535.056,41, com uma distância de **8,00 m** de frente até o vértice de coordenada X: 677.237,45 Y: 8.535.055,40, confrontando com **RUA MAGALY ALMEIDA CHAVES**, daí deflete à direita com uma distância de **20,00 m** do lado direito até o vértice de coordenada X: 677.234,93 Y: 8.535.035,56, confrontando com **Lote 17**, daí deflete à direita com uma distância de **8,00 m** ao fundo até o vértice de coordenada X: 677.226,99 Y: 8.535.036,57, confrontando com **Lote 34**, daí deflete à direita com uma distância de **20,00 m** do lado esquerdo até o vértice de coordenada X: 677.229,52 Y: 8.535.056,41, confrontando com **Lote 15**.

**Quadra: 08. Lote: 17. Área: 160,00 m<sup>2</sup>.** O Lote de terreno sob nº 17 da Quadra 08, do Loteamento denominado “Loteamento Nova Lapa”, no município de Bom Jesus da Lapa - BA, comarca de Bom Jesus da Lapa - BA, na quadra formada pelas , **RUA MAGALY ALMEIDA CHAVES, RUA WILSON XAVIER DA SILVA, RUA LOURIVAL DUARTE DE ABREU e RUA JOAO BATISTA DE SÁ TELES**, distante 128,00 m da esquina da RUA MAGALY ALMEIDA CHAVES com a RUA JOAO BATISTA DE SÁ TELES (Lote 01), de formato regular, abrangendo uma área de **160,00 m<sup>2</sup>** (cento e sessenta metros quadrados) e um perímetro de 56,00 m. Para quem de dentro do lote 17 olha para a RUA MAGALY ALMEIDA CHAVES inicia-se a descrição no vértice na coordenada X: 677.237,45 Y: 8.535.055,40, com uma distância de **8,00 m** de frente até o vértice de coordenada X: 677.245,39 Y: 8.535.054,39, confrontando com **RUA MAGALY ALMEIDA CHAVES**, daí deflete à direita com uma distância de **20,00 m** do lado direito até o vértice de coordenada X: 677.242,87 Y: 8.535.034,55, confrontando com **Lote 18**, daí deflete à direita com uma distância de **8,00 m** ao fundo até o vértice de coordenada X: 677.234,93 Y: 8.535.035,56, confrontando com **Lote 33**, daí deflete à direita com uma distância de **20,00 m** do lado esquerdo até o vértice de coordenada X: 677.237,45 Y: 8.535.055,40, confrontando com **Lote 16**.



**PREFEITURA MUNICIPAL DE BOM JESUS DA LAPA – BA**Rua Mal. Floriano Peixoto, nº 208 – Centro -  
Bom Jesus da Lapa – BA, CEP: 47.600-000.**CNPJ: 14.105.183/0001-14**

(77) 3481-3374



**Quadra: 08. Lote: 18. Área: 160,00 m<sup>2</sup>.** O Lote de terreno sob nº 18 da Quadra 08, do Loteamento denominado “Loteamento Nova Lapa”, no município de Bom Jesus da Lapa - BA, comarca de Bom Jesus da Lapa - BA, na quadra formada pelas , **RUA MAGALY ALMEIDA CHAVES, RUA WILSON XAVIER DA SILVA, RUA LOURIVAL DUARTE DE ABREU e RUA JOAO BATISTA DE SÁ TELES**, distante 136,00 m da esquina da RUA MAGALY ALMEIDA CHAVES com a RUA JOAO BATISTA DE SÁ TELES (Lote 01), de formato regular, abrangendo uma área de **160,00 m<sup>2</sup>** (cento e sessenta metros quadrados) e um perímetro de 56,00 m. Para quem de dentro do lote 18 olha para a RUA MAGALY ALMEIDA CHAVES inicia-se a descrição no vértice na coordenada X: 677.245,39 Y: 8.535.054,39, com uma distância de **8,00 m** de frente até o vértice de coordenada X: 677.253,32 Y: 8.535.053,38, confrontando com **RUA MAGALY ALMEIDA CHAVES**, daí deflete à direita com uma distância de **20,00 m** do lado direito até o vértice de coordenada X: 677.250,80 Y: 8.535.033,54, confrontando com **Lote 19**, daí deflete à direita com uma distância de **8,00 m** ao fundo até o vértice de coordenada X: 677.242,87 Y: 8.535.034,55, confrontando com **Lote 32**, daí deflete à direita com uma distância de **20,00 m** do lado esquerdo até o vértice de coordenada X: 677.245,39 Y: 8.535.054,39, confrontando com **Lote 17**.

**Quadra: 08. Lote: 19. Área: 160,00 m<sup>2</sup>.** O Lote de terreno sob nº 19 da Quadra 08, do Loteamento denominado “Loteamento Nova Lapa”, no município de Bom Jesus da Lapa - BA, comarca de Bom Jesus da Lapa - BA, na quadra formada pelas , **RUA MAGALY ALMEIDA CHAVES, RUA WILSON XAVIER DA SILVA, RUA LOURIVAL DUARTE DE ABREU e RUA JOAO BATISTA DE SÁ TELES**, distante 144,00 m da esquina da RUA MAGALY ALMEIDA CHAVES com a RUA JOAO BATISTA DE SÁ TELES (Lote 01), de formato regular, abrangendo uma área de **160,00 m<sup>2</sup>** (cento e sessenta metros quadrados) e um perímetro de 56,00 m. Para quem de dentro do lote 19 olha para a RUA MAGALY ALMEIDA CHAVES inicia-se a descrição no vértice na coordenada X: 677.253,32 Y: 8.535.053,38, com uma distância de **8,00 m** de frente até o vértice de coordenada X: 677.261,26 Y: 8.535.052,37, confrontando com **RUA MAGALY ALMEIDA CHAVES**, daí deflete à direita com uma distância de **20,00 m** do lado direito até o vértice de coordenada X: 677.258,74 Y: 8.535.032,53, confrontando com **Lote 20**, daí deflete à direita com uma distância de **8,00 m** ao fundo até o vértice de coordenada X: 677.250,80 Y: 8.535.033,54, confrontando com **Lote 31**, daí deflete à direita com uma distância de **20,00 m** do lado esquerdo até o vértice de coordenada X: 677.253,32 Y: 8.535.053,38, confrontando com **Lote 18**.

**Quadra: 08. Lote: 20. Área: 160,00 m<sup>2</sup>.** O Lote de terreno sob nº 20 da Quadra 08, do Loteamento denominado “Loteamento Nova Lapa”, no município de Bom Jesus da Lapa - BA, comarca de Bom Jesus da Lapa - BA, na quadra formada pelas , **RUA MAGALY ALMEIDA CHAVES, RUA WILSON XAVIER DA SILVA, RUA**





**PREFEITURA MUNICIPAL DE BOM JESUS DA LAPA – BA**  
 Rua Mal. Floriano Peixoto, nº 208 – Centro -  
 Bom Jesus da Lapa – BA, CEP: 47.600-000.  
**CNPJ: 14.105.183/0001-14**  
 (77) 3481-3374



**LOURIVAL DUARTE DE ABREU e RUA JOAO BATISTA DE SÁ TELES**, distante 152,00 m da esquina da RUA MAGALY ALMEIDA CHAVES com a RUA JOAO BATISTA DE SÁ TELES (Lote 01), de formato regular, abrangendo uma área de **160,00 m<sup>2</sup>** (cento e sessenta metros quadrados) e um perímetro de 56,00 m. Para quem de dentro do lote 20 olha para a RUA MAGALY ALMEIDA CHAVES inicia-se a descrição no vértice na coordenada X: 677.261,26 Y: 8.535.052,37, com uma distância de **8,00 m** de frente até o vértice de coordenada X: 677.269,20 Y: 8.535.051,37, confrontando com **RUA MAGALY ALMEIDA CHAVES**, daí deflete à direita com uma distância de **20,00 m** do lado direito até o vértice de coordenada X: 677.266,67 Y: 8.535.031,52, confrontando com **Lote 21**, daí deflete à direita com uma distância de **8,00 m** ao fundo até o vértice de coordenada X: 677.258,74 Y: 8.535.032,53, confrontando com **Lote 30**, daí deflete à direita com uma distância de **20,00 m** do lado esquerdo até o vértice de coordenada X: 677.261,26 Y: 8.535.052,37, confrontando com **Lote 19**.

**Quadra: 08. Lote: 21. Área: 160,00 m<sup>2</sup>.** O Lote de terreno sob nº 21 da Quadra 08, do Loteamento denominado “Loteamento Nova Lapa”, no município de Bom Jesus da Lapa - BA, comarca de Bom Jesus da Lapa - BA, na quadra formada pelas , **RUA MAGALY ALMEIDA CHAVES, RUA WILSON XAVIER DA SILVA, RUA LOURIVAL DUARTE DE ABREU e RUA JOAO BATISTA DE SÁ TELES**, distante 160,00 m da esquina da RUA MAGALY ALMEIDA CHAVES com a RUA JOAO BATISTA DE SÁ TELES (Lote 01), de formato regular, abrangendo uma área de **160,00 m<sup>2</sup>** (cento e sessenta metros quadrados) e um perímetro de 56,00 m. Para quem de dentro do lote 21 olha para a RUA MAGALY ALMEIDA CHAVES inicia-se a descrição no vértice na coordenada X: 677.269,20 Y: 8.535.051,37, com uma distância de **8,00 m** de frente até o vértice de coordenada X: 677.277,13 Y: 8.535.050,36, confrontando com **RUA MAGALY ALMEIDA CHAVES**, daí deflete à direita com uma distância de **20,00 m** do lado direito até o vértice de coordenada X: 677.274,61 Y: 8.535.030,52, confrontando com **Lote 22**, daí deflete à direita com uma distância de **8,00 m** ao fundo até o vértice de coordenada X: 677.266,67 Y: 8.535.031,52, confrontando com **Lote 29**, daí deflete à direita com uma distância de **20,00 m** do lado esquerdo até o vértice de coordenada X: 677.269,20 Y: 8.535.051,37, confrontando com **Lote 20**.

**Quadra: 08. Lote: 22. Área: 160,00 m<sup>2</sup>.** O Lote de terreno sob nº 22 da Quadra 08, do Loteamento denominado “Loteamento Nova Lapa”, no município de Bom Jesus da Lapa - BA, comarca de Bom Jesus da Lapa - BA, na quadra formada pelas , **RUA MAGALY ALMEIDA CHAVES, RUA WILSON XAVIER DA SILVA, RUA LOURIVAL DUARTE DE ABREU e RUA JOAO BATISTA DE SÁ TELES**, distante 168,00 m da esquina da RUA MAGALY ALMEIDA CHAVES com a RUA JOAO BATISTA DE SÁ TELES (Lote 01), de formato irregular, abrangendo uma área de **160,00 m<sup>2</sup>** (cento e sessenta metros quadrados) e um perímetro de 56,00 m. Para quem de dentro do lote 22 olha para a RUA MAGALY ALMEIDA CHAVES inicia-se a descrição no vértice na coordenada X: 677.277,13 Y: 8.535.050,36, com uma distância de **8,00**





**PREFEITURA MUNICIPAL DE BOM JESUS DA LAPA – BA**  
 Rua Mal. Floriano Peixoto, nº 208 – Centro -  
 Bom Jesus da Lapa – BA, CEP: 47.600-000.  
**CNPJ: 14.105.183/0001-14**  
 (77) 3481-3374



m de frente até o vértice de coordenada X: 677.285,07 Y: 8.535.049,35, confrontando com **RUA MAGALY ALMEIDA CHAVES**, daí deflete à direita com uma distância de **8,00 m** do lado direito até o vértice de coordenada X: 677.284,06 Y: 8.535.041,41, confrontando com **Lote 23**, daí deflete à direita com uma distância de **8,00 m** do lado direito até o vértice de coordenada X: 677.283,05 Y: 8.535.033,48, confrontando com **Lote 24**, daí deflete à esquerda com uma distância de **4,00 m** do lado direito até o vértice de coordenada X: 677.282,55 Y: 8.535.029,51, confrontando com **Lote 25**, daí deflete à direita com uma distância de **8,00 m** ao fundo até o vértice de coordenada X: 677.274,61 Y: 8.535.030,52, confrontando com **Lote 28**, daí deflete à direita com uma distância de **20,00 m** do lado esquerdo até o vértice de coordenada X: 677.277,13 Y: 8.535.050,36, confrontando com **Lote 21**.

**Quadra: 08. Lote: 23. Área: 192,00 m².** O Lote de terreno sob nº 23 da Quadra 08, do Loteamento denominado “Loteamento Nova Lapa”, no município de Bom Jesus da Lapa - BA, comarca de Bom Jesus da Lapa - BA, na quadra formada pelas , **RUA MAGALY ALMEIDA CHAVES, RUA WILSON XAVIER DA SILVA, RUA LOURIVAL DUARTE DE ABREU e RUA JOAO BATISTA DE SÁ TELES**, localizado na esquina da RUA WILSON XAVIER DA SILVA com a RUA MAGALY ALMEIDA CHAVES, de formato regular, abrangendo uma área de **192,00 m²** (cento e noventa e dois metros quadrados) e um perímetro de 64,00 m. Para quem de dentro do lote 23 olha para a RUA WILSON XAVIER DA SILVA inicia-se a descrição no vértice na coordenada X: 677.308,88 Y: 8.535.046,32, com uma distância de **8,00 m** de frente até o vértice de coordenada X: 677.307,87 Y: 8.535.038,38, confrontando com **RUA WILSON XAVIER DA SILVA**, daí deflete à direita com uma distância de **24,00 m** do lado direito até o vértice de coordenada X: 677.284,06 Y: 8.535.041,41, confrontando com **Lote 24**, daí deflete à direita com uma distância de **8,00 m** ao fundo até o vértice de coordenada X: 677.285,07 Y: 8.535.049,35, confrontando com **Lote 22**, daí deflete à direita com uma distância de **24,00 m** do lado esquerdo até o vértice de coordenada X: 677.308,88 Y: 8.535.046,32, confrontando com **RUA MAGALY ALMEIDA CHAVES**.

**Quadra: 08. Lote: 24. Área: 192,00 m².** O Lote de terreno sob nº 24 da Quadra 08, do Loteamento denominado “Loteamento Nova Lapa”, no município de Bom Jesus da Lapa - BA, comarca de Bom Jesus da Lapa - BA, na quadra formada pelas , **RUA MAGALY ALMEIDA CHAVES, RUA WILSON XAVIER DA SILVA, RUA LOURIVAL DUARTE DE ABREU e RUA JOAO BATISTA DE SÁ TELES**, distante 8,00 m da esquina da RUA WILSON XAVIER DA SILVA com a RUA MAGALY ALMEIDA CHAVES (Lote 23), de formato regular, abrangendo uma área de **192,00 m²** (cento e noventa e dois metros quadrados) e um perímetro de 64,00 m. Para quem de dentro do lote 24 olha para a RUA WILSON XAVIER DA SILVA inicia-se a descrição no vértice na coordenada X: 677.307,87 Y: 8.535.038,38, com uma distância de **8,00 m** de frente até o vértice de coordenada X: 677.306,86 Y: 8.535.030,45, confrontando com **RUA WILSON XAVIER DA SILVA**, daí deflete à direita com uma





**PREFEITURA MUNICIPAL DE BOM JESUS DA LAPA – BA**  
 Rua Mal. Floriano Peixoto, nº 208 – Centro -  
 Bom Jesus da Lapa – BA, CEP: 47.600-000.  
**CNPJ: 14.105.183/0001-14**  
 (77) 3481-3374



distância de **24,00 m** do lado direito até o vértice de coordenada X: 677.283,05 Y: 8.535.033,48, confrontando com **Lote 25**, daí deflete à direita com uma distância de **8,00 m** ao fundo até o vértice de coordenada X: 677.284,06 Y: 8.535.041,41, confrontando com **Lote 22**, daí deflete à direita com uma distância de **24,00 m** do lado esquerdo até o vértice de coordenada X: 677.307,87 Y: 8.535.038,38, confrontando com **Lote 23**.

**Quadra: 08. Lote: 25. Área: 192,00 m².** O Lote de terreno sob nº 25 da Quadra 08, do Loteamento denominado “Loteamento Nova Lapa”, no município de Bom Jesus da Lapa - BA, comarca de Bom Jesus da Lapa - BA, na quadra formada pelas , **RUA MAGALY ALMEIDA CHAVES, RUA WILSON XAVIER DA SILVA, RUA LOURIVAL DUARTE DE ABREU e RUA JOAO BATISTA DE SÁ TELES**, distante 16,00 m da esquina da RUA WILSON XAVIER DA SILVA com a RUA MAGALY ALMEIDA CHAVES (Lote 23), de formato irregular, abrangendo uma área de **192,00 m²** (cento e noventa e dois metros quadrados) e um perímetro de 64,00 m. Para quem de dentro do lote 25 olha para a RUA WILSON XAVIER DA SILVA inicia-se a descrição no vértice na coordenada X: 677.306,86 Y: 8.535.030,45, com uma distância de **8,00 m** de frente até o vértice de coordenada X: 677.305,85 Y: 8.535.022,51, confrontando com **RUA WILSON XAVIER DA SILVA**, daí deflete à direita com uma distância de **24,00 m** do lado direito até o vértice de coordenada X: 677.282,04 Y: 8.535.025,54, confrontando com **Lote 26**, daí deflete à direita com uma distância de **4,00 m** ao fundo até o vértice de coordenada X: 677.282,55 Y: 8.535.029,51, confrontando com **Lote 28**, daí deflete à esquerda com uma distância de **4,00 m** ao fundo até o vértice de coordenada X: 677.283,05 Y: 8.535.033,48, confrontando com **Lote 22**, daí deflete à direita com uma distância de **24,00 m** do lado esquerdo até o vértice de coordenada X: 677.306,86 Y: 8.535.030,45, confrontando com **Lote 24**.

**Quadra: 08. Lote: 26. Área: 192,00 m².** O Lote de terreno sob nº 26 da Quadra 08, do Loteamento denominado “Loteamento Nova Lapa”, no município de Bom Jesus da Lapa - BA, comarca de Bom Jesus da Lapa - BA, na quadra formada pelas , **RUA MAGALY ALMEIDA CHAVES, RUA WILSON XAVIER DA SILVA, RUA LOURIVAL DUARTE DE ABREU e RUA JOAO BATISTA DE SÁ TELES**, distante 24,00 m da esquina da RUA WILSON XAVIER DA SILVA com a RUA MAGALY ALMEIDA CHAVES (Lote 23), de formato regular, abrangendo uma área de **192,00 m²** (cento e noventa e dois metros quadrados) e um perímetro de 64,00 m. Para quem de dentro do lote 26 olha para a RUA WILSON XAVIER DA SILVA inicia-se a descrição no vértice na coordenada X: 677.305,85 Y: 8.535.022,51, com uma distância de **8,00 m** de frente até o vértice de coordenada X: 677.304,84 Y: 8.535.014,58, confrontando com **RUA WILSON XAVIER DA SILVA**, daí deflete à direita com uma distância de **24,00 m** do lado direito até o vértice de coordenada X: 677.281,03 Y: 8.535.017,60, confrontando com **Lote 27**, daí deflete à direita com uma distância de **8,00 m** ao fundo até o vértice de coordenada X: 677.282,04 Y: 8.535.025,54, confrontando com **Lote 28**, daí deflete à direita com uma distância de **24,00 m** do





**PREFEITURA MUNICIPAL DE BOM JESUS DA LAPA – BA**  
 Rua Mal. Floriano Peixoto, nº 208 – Centro -  
 Bom Jesus da Lapa – BA, CEP: 47.600-000.  
**CNPJ: 14.105.183/0001-14**  
 (77) 3481-3374



lado esquerdo até o vértice de coordenada X: 677.305,85 Y: 8.535.022,51, confrontando com **Lote 25**.

**Quadra: 08. Lote: 27. Área: 192,00 m<sup>2</sup>.** O Lote de terreno sob nº 27 da Quadra 08, do Loteamento denominado “Loteamento Nova Lapa”, no município de Bom Jesus da Lapa - BA, comarca de Bom Jesus da Lapa - BA, na quadra formada pelas , **RUA MAGALY ALMEIDA CHAVES, RUA WILSON XAVIER DA SILVA, RUA LOURIVAL DUARTE DE ABREU e RUA JOAO BATISTA DE SÁ TELES**, localizado na esquina da RUA WILSON XAVIER DA SILVA com a RUA LOURIVAL DUARTE DE ABREU, de formato regular, abrangendo uma área de **192,00 m<sup>2</sup>** (cento e noventa e dois metros quadrados) e um perímetro de 64,00 m. Para quem de dentro do lote 27 olha para a RUA WILSON XAVIER DA SILVA inicia-se a descrição no vértice na coordenada X: 677.304,84 Y: 8.535.014,58, com uma distância de **8,00 m** de frente até o vértice de coordenada X: 677.303,83 Y: 8.535.006,64, confrontando com **RUA WILSON XAVIER DA SILVA**, daí deflete à direita com uma distância de **24,00 m** do lado direito até o vértice de coordenada X: 677.280,02 Y: 8.535.009,67, confrontando com **RUA LOURIVAL DUARTE DE ABREU**, daí deflete à direita com uma distância de **8,00 m** ao fundo até o vértice de coordenada X: 677.281,03 Y: 8.535.017,60, confrontando com **Lote 28**, daí deflete à direita com uma distância de **24,00 m** do lado esquerdo até o vértice de coordenada X: 677.304,84 Y: 8.535.014,58, confrontando com **Lote 26**.

**Quadra: 08. Lote: 28. Área: 160,00 m<sup>2</sup>.** O Lote de terreno sob nº 28 da Quadra 08, do Loteamento denominado “Loteamento Nova Lapa”, no município de Bom Jesus da Lapa - BA, comarca de Bom Jesus da Lapa - BA, na quadra formada pelas , **RUA MAGALY ALMEIDA CHAVES, RUA WILSON XAVIER DA SILVA, RUA LOURIVAL DUARTE DE ABREU e RUA JOAO BATISTA DE SÁ TELES**, distante 24,00 m da esquina da RUA WILSON XAVIER DA SILVA com a RUA LOURIVAL DUARTE DE ABREU (Lote 27), de formato irregular, abrangendo uma área de **160,00 m<sup>2</sup>** (cento e sessenta metros quadrados) e um perímetro de 56,00 m. Para quem de dentro do lote 28 olha para a RUA LOURIVAL DUARTE DE ABREU inicia-se a descrição no vértice na coordenada X: 677.280,02 Y: 8.535.009,67, com uma distância de **8,00 m** de frente até o vértice de coordenada X: 677.272,09 Y: 8.535.010,68, confrontando com **RUA LOURIVAL DUARTE DE ABREU**, daí deflete à direita com uma distância de **20,00 m** do lado direito até o vértice de coordenada X: 677.274,61 Y: 8.535.030,52, confrontando com **Lote 29**, daí deflete à direita com uma distância de **8,00 m** ao fundo até o vértice de coordenada X: 677.282,55 Y: 8.535.029,51, confrontando com **Lote 22**, daí deflete à direita com uma distância de **4,00 m** do lado esquerdo até o vértice de coordenada X: 677.282,04 Y: 8.535.025,54, confrontando com **Lote 25**, daí deflete à esquerda com uma distância de **8,00 m** do lado esquerdo até o vértice de coordenada X: 677.281,03 Y: 8.535.017,60, confrontando com **Lote 26**, daí deflete à esquerda com uma distância de **8,00 m** do lado esquerdo até o vértice de coordenada X: 677.280,02 Y: 8.535.009,67, confrontando com **Lote 27**.





**PREFEITURA MUNICIPAL DE BOM JESUS DA LAPA – BA**  
 Rua Mal. Floriano Peixoto, nº 208 – Centro -  
 Bom Jesus da Lapa – BA, CEP: 47.600-000.  
**CNPJ: 14.105.183/0001-14**  
 (77) 3481-3374



**Quadra: 08. Lote: 29. Área: 160,00 m<sup>2</sup>.** O Lote de terreno sob nº 29 da Quadra 08, do Loteamento denominado “Loteamento Nova Lapa”, no município de Bom Jesus da Lapa - BA, comarca de Bom Jesus da Lapa - BA, na quadra formada pelas , **RUA MAGALY ALMEIDA CHAVES, RUA WILSON XAVIER DA SILVA, RUA LOURIVAL DUARTE DE ABREU e RUA JOAO BATISTA DE SÁ TELES**, distante 32,00 m da esquina da RUA WILSON XAVIER DA SILVA com a RUA LOURIVAL DUARTE DE ABREU (Lote 27), de formato regular, abrangendo uma área de **160,00 m<sup>2</sup>** (cento e sessenta metros quadrados) e um perímetro de 56,00 m. Para quem de dentro do lote 29 olha para a RUA LOURIVAL DUARTE DE ABREU inicia-se a descrição no vértice na coordenada X: 677.272,09 Y: 8.535.010,68, com uma distância de **8,00 m** de frente até o vértice de coordenada X: 677.264,15 Y: 8.535.011,68, confrontando com **RUA LOURIVAL DUARTE DE ABREU**, daí deflete à direita com uma distância de **20,00 m** do lado direito até o vértice de coordenada X: 677.266,67 Y: 8.535.031,52, confrontando com **Lote 30**, daí deflete à direita com uma distância de **8,00 m** ao fundo até o vértice de coordenada X: 677.274,61 Y: 8.535.030,52, confrontando com **Lote 21**, daí deflete à direita com uma distância de **20,00 m** do lado esquerdo até o vértice de coordenada X: 677.272,09 Y: 8.535.010,68, confrontando com **Lote 28**.

**Quadra: 08. Lote: 30. Área: 160,00 m<sup>2</sup>.** O Lote de terreno sob nº 30 da Quadra 08, do Loteamento denominado “Loteamento Nova Lapa”, no município de Bom Jesus da Lapa - BA, comarca de Bom Jesus da Lapa - BA, na quadra formada pelas , **RUA MAGALY ALMEIDA CHAVES, RUA WILSON XAVIER DA SILVA, RUA LOURIVAL DUARTE DE ABREU e RUA JOAO BATISTA DE SÁ TELES**, distante 40,00 m da esquina da RUA WILSON XAVIER DA SILVA com a RUA LOURIVAL DUARTE DE ABREU (Lote 27), de formato regular, abrangendo uma área de **160,00 m<sup>2</sup>** (cento e sessenta metros quadrados) e um perímetro de 56,00 m. Para quem de dentro do lote 30 olha para a RUA LOURIVAL DUARTE DE ABREU inicia-se a descrição no vértice na coordenada X: 677.264,15 Y: 8.535.011,68, com uma distância de **8,00 m** de frente até o vértice de coordenada X: 677.256,22 Y: 8.535.012,69, confrontando com **RUA LOURIVAL DUARTE DE ABREU**, daí deflete à direita com uma distância de **20,00 m** do lado direito até o vértice de coordenada X: 677.258,74 Y: 8.535.032,53, confrontando com **Lote 31**, daí deflete à direita com uma distância de **8,00 m** ao fundo até o vértice de coordenada X: 677.266,67 Y: 8.535.031,52, confrontando com **Lote 20**, daí deflete à direita com uma distância de **20,00 m** do lado esquerdo até o vértice de coordenada X: 677.264,15 Y: 8.535.011,68, confrontando com **Lote 29**.

**Quadra: 08. Lote: 31. Área: 160,00 m<sup>2</sup>.** O Lote de terreno sob nº 31 da Quadra 08, do Loteamento denominado “Loteamento Nova Lapa”, no município de Bom Jesus da Lapa - BA, comarca de Bom Jesus da Lapa - BA, na quadra formada pelas , **RUA MAGALY ALMEIDA CHAVES, RUA WILSON XAVIER DA SILVA, RUA**





**PREFEITURA MUNICIPAL DE BOM JESUS DA LAPA – BA**  
 Rua Mal. Floriano Peixoto, nº 208 – Centro -  
 Bom Jesus da Lapa – BA, CEP: 47.600-000.  
**CNPJ: 14.105.183/0001-14**  
 (77) 3481-3374



**LOURIVAL DUARTE DE ABREU e RUA JOAO BATISTA DE SÁ TELES**, distante 48,00 m da esquina da RUA WILSON XAVIER DA SILVA com a RUA LOURIVAL DUARTE DE ABREU (Lote 27), de formato regular, abrangendo uma área de **160,00 m<sup>2</sup>** (cento e sessenta metros quadrados) e um perímetro de 56,00 m. Para quem de dentro do lote 31 olha para a RUA LOURIVAL DUARTE DE ABREU inicia-se a descrição no vértice na coordenada X: 677.256,22 Y: 8.535.012,69, com uma distância de **8,00 m** de frente até o vértice de coordenada X: 677.248,28 Y: 8.535.013,70, confrontando com **RUA LOURIVAL DUARTE DE ABREU**, daí deflete à direita com uma distância de **20,00 m** do lado direito até o vértice de coordenada X: 677.250,80 Y: 8.535.033,54, confrontando com **Lote 32**, daí deflete à direita com uma distância de **8,00 m** ao fundo até o vértice de coordenada X: 677.258,74 Y: 8.535.032,53, confrontando com **Lote 19**, daí deflete à direita com uma distância de **20,00 m** do lado esquerdo até o vértice de coordenada X: 677.256,22 Y: 8.535.012,69, confrontando com **Lote 30**.

**Quadra: 08. Lote: 32. Área: 160,00 m<sup>2</sup>.** O Lote de terreno sob nº 32 da Quadra 08, do Loteamento denominado “Loteamento Nova Lapa”, no município de Bom Jesus da Lapa - BA, comarca de Bom Jesus da Lapa - BA, na quadra formada pelas , **RUA MAGALY ALMEIDA CHAVES, RUA WILSON XAVIER DA SILVA, RUA LOURIVAL DUARTE DE ABREU e RUA JOAO BATISTA DE SÁ TELES**, distante 56,00 m da esquina da RUA WILSON XAVIER DA SILVA com a RUA LOURIVAL DUARTE DE ABREU (Lote 27), de formato regular, abrangendo uma área de **160,00 m<sup>2</sup>** (cento e sessenta metros quadrados) e um perímetro de 56,00 m. Para quem de dentro do lote 32 olha para a RUA LOURIVAL DUARTE DE ABREU inicia-se a descrição no vértice na coordenada X: 677.248,28 Y: 8.535.013,70, com uma distância de **8,00 m** de frente até o vértice de coordenada X: 677.240,34 Y: 8.535.014,71, confrontando com **RUA LOURIVAL DUARTE DE ABREU**, daí deflete à direita com uma distância de **20,00 m** do lado direito até o vértice de coordenada X: 677.242,87 Y: 8.535.034,55, confrontando com **Lote 33**, daí deflete à direita com uma distância de **8,00 m** ao fundo até o vértice de coordenada X: 677.250,80 Y: 8.535.033,54, confrontando com **Lote 18**, daí deflete à direita com uma distância de **20,00 m** do lado esquerdo até o vértice de coordenada X: 677.248,28 Y: 8.535.013,70, confrontando com **Lote 31**.

**Quadra: 08. Lote: 33. Área: 160,00 m<sup>2</sup>.** O Lote de terreno sob nº 33 da Quadra 08, do Loteamento denominado “Loteamento Nova Lapa”, no município de Bom Jesus da Lapa - BA, comarca de Bom Jesus da Lapa - BA, na quadra formada pelas , **RUA MAGALY ALMEIDA CHAVES, RUA WILSON XAVIER DA SILVA, RUA LOURIVAL DUARTE DE ABREU e RUA JOAO BATISTA DE SÁ TELES**, distante 64,00 m da esquina da RUA WILSON XAVIER DA SILVA com a RUA LOURIVAL DUARTE DE ABREU (Lote 27), de formato regular, abrangendo uma área de **160,00 m<sup>2</sup>** (cento e sessenta metros quadrados) e um perímetro de 56,00 m. Para quem de dentro do lote 33 olha para a RUA LOURIVAL DUARTE DE ABREU inicia-se a descrição no vértice na coordenada X: 677.240,34 Y: 8.535.014,71, com uma distância de **8,00**







**PREFEITURA MUNICIPAL DE BOM JESUS DA LAPA – BA**  
 Rua Mal. Floriano Peixoto, nº 208 – Centro -  
 Bom Jesus da Lapa – BA, CEP: 47.600-000.  
**CNPJ: 14.105.183/0001-14**  
 (77) 3481-3374



m de frente até o vértice de coordenada X: 677.232,41 Y: 8.535.015,72, confrontando com **RUA LOURIVAL DUARTE DE ABREU**, daí deflete à direita com uma distância de **20,00 m** do lado direito até o vértice de coordenada X: 677.234,93 Y: 8.535.035,56, confrontando com **Lote 34**, daí deflete à direita com uma distância de **8,00 m** ao fundo até o vértice de coordenada X: 677.242,87 Y: 8.535.034,55, confrontando com **Lote 17**, daí deflete à direita com uma distância de **20,00 m** do lado esquerdo até o vértice de coordenada X: 677.240,34 Y: 8.535.014,71, confrontando com **Lote 32**.

**Quadra: 08. Lote: 34. Área: 160,00 m<sup>2</sup>.** O Lote de terreno sob nº 34 da Quadra 08, do Loteamento denominado “Loteamento Nova Lapa”, no município de Bom Jesus da Lapa - BA, comarca de Bom Jesus da Lapa - BA, na quadra formada pelas , **RUA MAGALY ALMEIDA CHAVES, RUA WILSON XAVIER DA SILVA, RUA LOURIVAL DUARTE DE ABREU e RUA JOAO BATISTA DE SÁ TELES**, distante 72,00 m da esquina da RUA WILSON XAVIER DA SILVA com a RUA LOURIVAL DUARTE DE ABREU (Lote 27), de formato regular, abrangendo uma área de **160,00 m<sup>2</sup>** (cento e sessenta metros quadrados) e um perímetro de 56,00 m. Para quem de dentro do lote 34 olha para a RUA LOURIVAL DUARTE DE ABREU inicia-se a descrição no vértice na coordenada X: 677.232,41 Y: 8.535.015,72, com uma distância de **8,00 m** de frente até o vértice de coordenada X: 677.224,47 Y: 8.535.016,73, confrontando com **RUA LOURIVAL DUARTE DE ABREU**, daí deflete à direita com uma distância de **20,00 m** do lado direito até o vértice de coordenada X: 677.226,99 Y: 8.535.036,57, confrontando com **Lote 35**, daí deflete à direita com uma distância de **8,00 m** ao fundo até o vértice de coordenada X: 677.234,93 Y: 8.535.035,56, confrontando com **Lote 16**, daí deflete à direita com uma distância de **20,00 m** do lado esquerdo até o vértice de coordenada X: 677.232,41 Y: 8.535.015,72, confrontando com **Lote 33**.

**Quadra: 08. Lote: 35. Área: 160,00 m<sup>2</sup>.** O Lote de terreno sob nº 35 da Quadra 08, do Loteamento denominado “Loteamento Nova Lapa”, no município de Bom Jesus da Lapa - BA, comarca de Bom Jesus da Lapa - BA, na quadra formada pelas , **RUA MAGALY ALMEIDA CHAVES, RUA WILSON XAVIER DA SILVA, RUA LOURIVAL DUARTE DE ABREU e RUA JOAO BATISTA DE SÁ TELES**, distante 80,00 m da esquina da RUA WILSON XAVIER DA SILVA com a RUA LOURIVAL DUARTE DE ABREU (Lote 27), de formato regular, abrangendo uma área de **160,00 m<sup>2</sup>** (cento e sessenta metros quadrados) e um perímetro de 56,00 m. Para quem de dentro do lote 35 olha para a RUA LOURIVAL DUARTE DE ABREU inicia-se a descrição no vértice na coordenada X: 677.224,47 Y: 8.535.016,73, com uma distância de **8,00 m** de frente até o vértice de coordenada X: 677.216,53 Y: 8.535.017,74, confrontando com **RUA LOURIVAL DUARTE DE ABREU**, daí deflete à direita com uma distância de **20,00 m** do lado direito até o vértice de coordenada X: 677.219,06 Y: 8.535.037,58, confrontando com **Lote 36**, daí deflete à direita com uma distância de **8,00 m** ao fundo até o vértice de coordenada X: 677.226,99 Y: 8.535.036,57, confrontando com **Lote 15**, daí deflete à direita com uma distância





**PREFEITURA MUNICIPAL DE BOM JESUS DA LAPA – BA**  
 Rua Mal. Floriano Peixoto, nº 208 – Centro -  
 Bom Jesus da Lapa – BA, CEP: 47.600-000.  
**CNPJ: 14.105.183/0001-14**  
 (77) 3481-3374



de **20,00 m** do lado esquerdo até o vértice de coordenada X: 677.224,47 Y: 8.535.016,73, confrontando com **Lote 34**.

**Quadra: 08. Lote: 36. Área: 160,00 m<sup>2</sup>.** O Lote de terreno sob nº 36 da Quadra 08, do Loteamento denominado “Loteamento Nova Lapa”, no município de Bom Jesus da Lapa - BA, comarca de Bom Jesus da Lapa - BA, na quadra formada pelas , **RUA MAGALY ALMEIDA CHAVES, RUA WILSON XAVIER DA SILVA, RUA LOURIVAL DUARTE DE ABREU e RUA JOAO BATISTA DE SÁ TELES**, distante 88,00 m da esquina da RUA WILSON XAVIER DA SILVA com a RUA LOURIVAL DUARTE DE ABREU (Lote 27), de formato regular, abrangendo uma área de **160,00 m<sup>2</sup>** (cento e sessenta metros quadrados) e um perímetro de 56,00 m. Para quem de dentro do lote 36 olha para a RUA LOURIVAL DUARTE DE ABREU inicia-se a descrição no vértice na coordenada X: 677.216,53 Y: 8.535.017,74, com uma distância de **8,00 m** de frente até o vértice de coordenada X: 677.208,60 Y: 8.535.018,75, confrontando com **RUA LOURIVAL DUARTE DE ABREU**, daí deflete à direita com uma distância de **20,00 m** do lado direito até o vértice de coordenada X: 677.211,12 Y: 8.535.038,59, confrontando com **Lote 37**, daí deflete à direita com uma distância de **8,00 m** ao fundo até o vértice de coordenada X: 677.219,06 Y: 8.535.037,58, confrontando com **Lote 14**, daí deflete à direita com uma distância de **20,00 m** do lado esquerdo até o vértice de coordenada X: 677.216,53 Y: 8.535.017,74, confrontando com **Lote 35**.

**Quadra: 08. Lote: 37. Área: 160,00 m<sup>2</sup>.** O Lote de terreno sob nº 37 da Quadra 08, do Loteamento denominado “Loteamento Nova Lapa”, no município de Bom Jesus da Lapa - BA, comarca de Bom Jesus da Lapa - BA, na quadra formada pelas , **RUA MAGALY ALMEIDA CHAVES, RUA WILSON XAVIER DA SILVA, RUA LOURIVAL DUARTE DE ABREU e RUA JOAO BATISTA DE SÁ TELES**, distante 96,00 m da esquina da RUA WILSON XAVIER DA SILVA com a RUA LOURIVAL DUARTE DE ABREU (Lote 27), de formato regular, abrangendo uma área de **160,00 m<sup>2</sup>** (cento e sessenta metros quadrados) e um perímetro de 56,00 m. Para quem de dentro do lote 37 olha para a RUA LOURIVAL DUARTE DE ABREU inicia-se a descrição no vértice na coordenada X: 677.208,60 Y: 8.535.018,75, com uma distância de **8,00 m** de frente até o vértice de coordenada X: 677.200,66 Y: 8.535.019,76, confrontando com **RUA LOURIVAL DUARTE DE ABREU**, daí deflete à direita com uma distância de **20,00 m** do lado direito até o vértice de coordenada X: 677.203,19 Y: 8.535.039,60, confrontando com **Lote 38**, daí deflete à direita com uma distância de **8,00 m** ao fundo até o vértice de coordenada X: 677.211,12 Y: 8.535.038,59, confrontando com **Lote 13**, daí deflete à direita com uma distância de **20,00 m** do lado esquerdo até o vértice de coordenada X: 677.208,60 Y: 8.535.018,75, confrontando com **Lote 36**.

**Quadra: 08. Lote: 38. Área: 160,00 m<sup>2</sup>.** O Lote de terreno sob nº 38 da Quadra 08, do Loteamento denominado “Loteamento Nova Lapa”, no município de Bom





**PREFEITURA MUNICIPAL DE BOM JESUS DA LAPA – BA**

Rua Mal. Floriano Peixoto, nº 208 – Centro -  
Bom Jesus da Lapa – BA, CEP: 47.600-000.

**CNPJ: 14.105.183/0001-14**

(77) 3481-3374



Jesus da Lapa - BA, comarca de Bom Jesus da Lapa - BA, na quadra formada pelas , **RUA MAGALY ALMEIDA CHAVES, RUA WILSON XAVIER DA SILVA, RUA LOURIVAL DUARTE DE ABREU e RUA JOAO BATISTA DE SÁ TELES**, distante 104,00 m da esquina da RUA WILSON XAVIER DA SILVA com a RUA LOURIVAL DUARTE DE ABREU (Lote 27), de formato regular, abrangendo uma área de **160,00 m<sup>2</sup>** (cento e sessenta metros quadrados) e um perímetro de 56,00 m. Para quem de dentro do lote 38 olha para a RUA LOURIVAL DUARTE DE ABREU inicia-se a descrição no vértice na coordenada X: 677.200,66 Y: 8.535.019,76, com uma distância de **8,00 m** de frente até o vértice de coordenada X: 677.192,73 Y: 8.535.020,77, confrontando com **RUA LOURIVAL DUARTE DE ABREU**, daí deflete à direita com uma distância de **20,00 m** do lado direito até o vértice de coordenada X: 677.195,25 Y: 8.535.040,61, confrontando com **Lote 39**, daí deflete à direita com uma distância de **8,00 m** ao fundo até o vértice de coordenada X: 677.203,19 Y: 8.535.039,60, confrontando com **Lote 12**, daí deflete à direita com uma distância de **20,00 m** do lado esquerdo até o vértice de coordenada X: 677.200,66 Y: 8.535.019,76, confrontando com **Lote 37**.

**Quadra: 08. Lote: 39. Área: 160,00 m<sup>2</sup>.** O Lote de terreno sob nº 39 da Quadra 08, do Loteamento denominado “Loteamento Nova Lapa”, no município de Bom Jesus da Lapa - BA, comarca de Bom Jesus da Lapa - BA, na quadra formada pelas , **RUA MAGALY ALMEIDA CHAVES, RUA WILSON XAVIER DA SILVA, RUA LOURIVAL DUARTE DE ABREU e RUA JOAO BATISTA DE SÁ TELES**, distante 112,00 m da esquina da RUA WILSON XAVIER DA SILVA com a RUA LOURIVAL DUARTE DE ABREU (Lote 27), de formato regular, abrangendo uma área de **160,00 m<sup>2</sup>** (cento e sessenta metros quadrados) e um perímetro de 56,00 m. Para quem de dentro do lote 39 olha para a RUA LOURIVAL DUARTE DE ABREU inicia-se a descrição no vértice na coordenada X: 677.192,73 Y: 8.535.020,77, com uma distância de **8,00 m** de frente até o vértice de coordenada X: 677.184,79 Y: 8.535.021,77, confrontando com **RUA LOURIVAL DUARTE DE ABREU**, daí deflete à direita com uma distância de **20,00 m** do lado direito até o vértice de coordenada X: 677.187,31 Y: 8.535.041,61, confrontando com **Lote 40**, daí deflete à direita com uma distância de **8,00 m** ao fundo até o vértice de coordenada X: 677.195,25 Y: 8.535.040,61, confrontando com **Lote 11**, daí deflete à direita com uma distância de **20,00 m** do lado esquerdo até o vértice de coordenada X: 677.192,73 Y: 8.535.020,77, confrontando com **Lote 38**.

**Quadra: 08. Lote: 40. Área: 160,00 m<sup>2</sup>.** O Lote de terreno sob nº 40 da Quadra 08, do Loteamento denominado “Loteamento Nova Lapa”, no município de Bom Jesus da Lapa - BA, comarca de Bom Jesus da Lapa - BA, na quadra formada pelas , **RUA MAGALY ALMEIDA CHAVES, RUA WILSON XAVIER DA SILVA, RUA LOURIVAL DUARTE DE ABREU e RUA JOAO BATISTA DE SÁ TELES**, distante 120,00 m da esquina da RUA WILSON XAVIER DA SILVA com a RUA LOURIVAL DUARTE DE ABREU (Lote 27), de formato regular, abrangendo uma área de **160,00 m<sup>2</sup>** (cento e





**PREFEITURA MUNICIPAL DE BOM JESUS DA LAPA – BA**  
 Rua Mal. Floriano Peixoto, nº 208 – Centro -  
 Bom Jesus da Lapa – BA, CEP: 47.600-000.  
**CNPJ: 14.105.183/0001-14**  
 (77) 3481-3374



sessenta metros quadrados) e um perímetro de 56,00 m. Para quem de dentro do lote 40 olha para a RUA LOURIVAL DUARTE DE ABREU inicia-se a descrição no vértice na coordenada X: 677.184,79 Y: 8.535.021,77, com uma distância de **8,00 m** de frente até o vértice de coordenada X: 677.176,85 Y: 8.535.022,78, confrontando com **RUA LOURIVAL DUARTE DE ABREU**, daí deflete à direita com uma distância de **20,00 m** do lado direito até o vértice de coordenada X: 677.179,38 Y: 8.535.042,62, confrontando com **Lote 41**, daí deflete à direita com uma distância de **8,00 m** ao fundo até o vértice de coordenada X: 677.187,31 Y: 8.535.041,61, confrontando com **Lote 10**, daí deflete à direita com uma distância de **20,00 m** do lado esquerdo até o vértice de coordenada X: 677.184,79 Y: 8.535.021,77, confrontando com **Lote 39**.

**Quadra: 08. Lote: 41. Área: 160,00 m<sup>2</sup>.** O Lote de terreno sob nº 41 da Quadra 08, do Loteamento denominado “Loteamento Nova Lapa”, no município de Bom Jesus da Lapa - BA, comarca de Bom Jesus da Lapa - BA, na quadra formada pelas , **RUA MAGALY ALMEIDA CHAVES, RUA WILSON XAVIER DA SILVA, RUA LOURIVAL DUARTE DE ABREU e RUA JOAO BATISTA DE SÁ TELES**, distante 128,00 m da esquina da RUA WILSON XAVIER DA SILVA com a RUA LOURIVAL DUARTE DE ABREU (Lote 27), de formato regular, abrangendo uma área de **160,00 m<sup>2</sup>** (cento e sessenta metros quadrados) e um perímetro de 56,00 m. Para quem de dentro do lote 41 olha para a RUA LOURIVAL DUARTE DE ABREU inicia-se a descrição no vértice na coordenada X: 677.176,85 Y: 8.535.022,78, com uma distância de **8,00 m** de frente até o vértice de coordenada X: 677.168,92 Y: 8.535.023,79, confrontando com **RUA LOURIVAL DUARTE DE ABREU**, daí deflete à direita com uma distância de **20,00 m** do lado direito até o vértice de coordenada X: 677.171,44 Y: 8.535.043,63, confrontando com **Lote 42**, daí deflete à direita com uma distância de **8,00 m** ao fundo até o vértice de coordenada X: 677.179,38 Y: 8.535.042,62, confrontando com **Lote 09**, daí deflete à direita com uma distância de **20,00 m** do lado esquerdo até o vértice de coordenada X: 677.176,85 Y: 8.535.022,78, confrontando com **Lote 40**.

**Quadra: 08. Lote: 42. Área: 160,00 m<sup>2</sup>.** O Lote de terreno sob nº 42 da Quadra 08, do Loteamento denominado “Loteamento Nova Lapa”, no município de Bom Jesus da Lapa - BA, comarca de Bom Jesus da Lapa - BA, na quadra formada pelas , **RUA MAGALY ALMEIDA CHAVES, RUA WILSON XAVIER DA SILVA, RUA LOURIVAL DUARTE DE ABREU e RUA JOAO BATISTA DE SÁ TELES**, distante 136,00 m da esquina da RUA WILSON XAVIER DA SILVA com a RUA LOURIVAL DUARTE DE ABREU (Lote 27), de formato regular, abrangendo uma área de **160,00 m<sup>2</sup>** (cento e sessenta metros quadrados) e um perímetro de 56,00 m. Para quem de dentro do lote 42 olha para a RUA LOURIVAL DUARTE DE ABREU inicia-se a descrição no vértice na coordenada X: 677.168,92 Y: 8.535.023,79, com uma distância de **8,00 m** de frente até o vértice de coordenada X: 677.160,98 Y: 8.535.024,80, confrontando com **RUA LOURIVAL DUARTE DE ABREU**, daí deflete à direita com





**PREFEITURA MUNICIPAL DE BOM JESUS DA LAPA – BA**  
 Rua Mal. Floriano Peixoto, nº 208 – Centro -  
 Bom Jesus da Lapa – BA, CEP: 47.600-000.  
**CNPJ: 14.105.183/0001-14**  
 (77) 3481-3374



uma distância de **20,00 m** do lado direito até o vértice de coordenada X: 677.163,50 Y: 8.535.044,64, confrontando com **Lote 43**, daí deflete à direita com uma distância de **8,00 m** ao fundo até o vértice de coordenada X: 677.171,44 Y: 8.535.043,63, confrontando com **Lote 08**, daí deflete à direita com uma distância de **20,00 m** do lado esquerdo até o vértice de coordenada X: 677.168,92 Y: 8.535.023,79, confrontando com **Lote 41**.

**Quadra: 08. Lote: 43. Área: 160,00 m<sup>2</sup>.** O Lote de terreno sob nº 43 da Quadra 08, do Loteamento denominado “Loteamento Nova Lapa”, no município de Bom Jesus da Lapa - BA, comarca de Bom Jesus da Lapa - BA, na quadra formada pelas , **RUA MAGALY ALMEIDA CHAVES, RUA WILSON XAVIER DA SILVA, RUA LOURIVAL DUARTE DE ABREU e RUA JOAO BATISTA DE SÁ TELES**, distante 144,00 m da esquina da RUA WILSON XAVIER DA SILVA com a RUA LOURIVAL DUARTE DE ABREU (Lote 27), de formato regular, abrangendo uma área de **160,00 m<sup>2</sup>** (cento e sessenta metros quadrados) e um perímetro de 56,00 m. Para quem de dentro do lote 43 olha para a RUA LOURIVAL DUARTE DE ABREU inicia-se a descrição no vértice na coordenada X: 677.160,98 Y: 8.535.024,80, com uma distância de **8,00 m** de frente até o vértice de coordenada X: 677.153,05 Y: 8.535.025,81, confrontando com **RUA LOURIVAL DUARTE DE ABREU**, daí deflete à direita com uma distância de **20,00 m** do lado direito até o vértice de coordenada X: 677.155,57 Y: 8.535.045,65, confrontando com **Lote 44**, daí deflete à direita com uma distância de **8,00 m** ao fundo até o vértice de coordenada X: 677.163,50 Y: 8.535.044,64, confrontando com **Lote 07**, daí deflete à direita com uma distância de **20,00 m** do lado esquerdo até o vértice de coordenada X: 677.160,98 Y: 8.535.024,80, confrontando com **Lote 42**.

**Quadra: 08. Lote: 44. Área: 160,00 m<sup>2</sup>.** O Lote de terreno sob nº 44 da Quadra 08, do Loteamento denominado “Loteamento Nova Lapa”, no município de Bom Jesus da Lapa - BA, comarca de Bom Jesus da Lapa - BA, na quadra formada pelas , **RUA MAGALY ALMEIDA CHAVES, RUA WILSON XAVIER DA SILVA, RUA LOURIVAL DUARTE DE ABREU e RUA JOAO BATISTA DE SÁ TELES**, distante 152,00 m da esquina da RUA WILSON XAVIER DA SILVA com a RUA LOURIVAL DUARTE DE ABREU (Lote 27), de formato regular, abrangendo uma área de **160,00 m<sup>2</sup>** (cento e sessenta metros quadrados) e um perímetro de 56,00 m. Para quem de dentro do lote 44 olha para a RUA LOURIVAL DUARTE DE ABREU inicia-se a descrição no vértice na coordenada X: 677.153,05 Y: 8.535.025,81, com uma distância de **8,00 m** de frente até o vértice de coordenada X: 677.145,11 Y: 8.535.026,82, confrontando com **RUA LOURIVAL DUARTE DE ABREU**, daí deflete à direita com uma distância de **20,00 m** do lado direito até o vértice de coordenada X: 677.147,63 Y: 8.535.046,66, confrontando com **Lote 45**, daí deflete à direita com uma distância de **8,00 m** ao fundo até o vértice de coordenada X: 677.155,57 Y: 8.535.045,65, confrontando com **Lote 06**, daí deflete à direita com uma distância de **20,00 m** do lado esquerdo até o vértice de coordenada X: 677.153,05 Y: 8.535.025,81, confrontando com **Lote 43**.





**PREFEITURA MUNICIPAL DE BOM JESUS DA LAPA – BA**  
 Rua Mal. Floriano Peixoto, nº 208 – Centro -  
 Bom Jesus da Lapa – BA, CEP: 47.600-000.  
**CNPJ: 14.105.183/0001-14**  
 (77) 3481-3374



**Quadra: 08. Lote: 45. Área: 160,00 m<sup>2</sup>.** O Lote de terreno sob nº 45 da Quadra 08, do Loteamento denominado “Loteamento Nova Lapa”, no município de Bom Jesus da Lapa - BA, comarca de Bom Jesus da Lapa - BA, na quadra formada pelas , **RUA MAGALY ALMEIDA CHAVES, RUA WILSON XAVIER DA SILVA, RUA LOURIVAL DUARTE DE ABREU e RUA JOAO BATISTA DE SÁ TELES**, distante 160,00 m da esquina da RUA WILSON XAVIER DA SILVA com a RUA LOURIVAL DUARTE DE ABREU (Lote 27), de formato regular, abrangendo uma área de **160,00 m<sup>2</sup>** (cento e sessenta metros quadrados) e um perímetro de 56,00 m. Para quem de dentro do lote 45 olha para a RUA LOURIVAL DUARTE DE ABREU inicia-se a descrição no vértice na coordenada X: 677.145,11 Y: 8.535.026,82, com uma distância de **8,00 m** de frente até o vértice de coordenada X: 677.137,17 Y: 8.535.027,83, confrontando com **RUA LOURIVAL DUARTE DE ABREU**, daí deflete à direita com uma distância de **20,00 m** do lado direito até o vértice de coordenada X: 677.139,70 Y: 8.535.047,67, confrontando com **Lote 46**, daí deflete à direita com uma distância de **8,00 m** ao fundo até o vértice de coordenada X: 677.147,63 Y: 8.535.046,66, confrontando com **Lote 05**, daí deflete à direita com uma distância de **20,00 m** do lado esquerdo até o vértice de coordenada X: 677.145,11 Y: 8.535.026,82, confrontando com **Lote 44**.

**Quadra: 08. Lote: 46. Área: 160,00 m<sup>2</sup>.** O Lote de terreno sob nº 46 da Quadra 08, do Loteamento denominado “Loteamento Nova Lapa”, no município de Bom Jesus da Lapa - BA, comarca de Bom Jesus da Lapa - BA, na quadra formada pelas , **RUA MAGALY ALMEIDA CHAVES, RUA WILSON XAVIER DA SILVA, RUA LOURIVAL DUARTE DE ABREU e RUA JOAO BATISTA DE SÁ TELES**, distante 168,00 m da esquina da RUA WILSON XAVIER DA SILVA com a RUA LOURIVAL DUARTE DE ABREU (Lote 27), de formato regular, abrangendo uma área de **160,00 m<sup>2</sup>** (cento e sessenta metros quadrados) e um perímetro de 56,00 m. Para quem de dentro do lote 46 olha para a RUA LOURIVAL DUARTE DE ABREU inicia-se a descrição no vértice na coordenada X: 677.137,17 Y: 8.535.027,83, com uma distância de **8,00 m** de frente até o vértice de coordenada X: 677.129,24 Y: 8.535.028,84, confrontando com **RUA LOURIVAL DUARTE DE ABREU**, daí deflete à direita com uma distância de **20,00 m** do lado direito até o vértice de coordenada X: 677.131,76 Y: 8.535.048,68, confrontando com **Lote 47**, daí deflete à direita com uma distância de **8,00 m** ao fundo até o vértice de coordenada X: 677.139,70 Y: 8.535.047,67, confrontando com **Lote 04**, daí deflete à direita com uma distância de **20,00 m** do lado esquerdo até o vértice de coordenada X: 677.137,17 Y: 8.535.027,83, confrontando com **Lote 45**.

**Quadra: 08. Lote: 47. Área: 160,00 m<sup>2</sup>.** O Lote de terreno sob nº 47 da Quadra 08, do Loteamento denominado “Loteamento Nova Lapa”, no município de Bom Jesus da Lapa - BA, comarca de Bom Jesus da Lapa - BA, na quadra formada pelas , **RUA MAGALY ALMEIDA CHAVES, RUA WILSON XAVIER DA SILVA, RUA**





**PREFEITURA MUNICIPAL DE BOM JESUS DA LAPA – BA**  
 Rua Mal. Floriano Peixoto, nº 208 – Centro -  
 Bom Jesus da Lapa – BA, CEP: 47.600-000.  
**CNPJ: 14.105.183/0001-14**  
 (77) 3481-3374



**LOURIVAL DUARTE DE ABREU e RUA JOAO BATISTA DE SÁ TELES**, distante 176,00 m da esquina da RUA WILSON XAVIER DA SILVA com a RUA LOURIVAL DUARTE DE ABREU (Lote 27), de formato regular, abrangendo uma área de **160,00 m<sup>2</sup>** (cento e sessenta metros quadrados) e um perímetro de 56,00 m. Para quem de dentro do lote 47 olha para a RUA LOURIVAL DUARTE DE ABREU inicia-se a descrição no vértice na coordenada X: 677.129,24 Y: 8.535.028,84, com uma distância de **8,00 m** de frente até o vértice de coordenada X: 677.121,30 Y: 8.535.029,85, confrontando com **RUA LOURIVAL DUARTE DE ABREU**, daí deflete à direita com uma distância de **20,00 m** do lado direito até o vértice de coordenada X: 677.123,82 Y: 8.535.049,69, confrontando com **Lote 48**, daí deflete à direita com uma distância de **8,00 m** ao fundo até o vértice de coordenada X: 677.131,76 Y: 8.535.048,68, confrontando com **Lote 03**, daí deflete à direita com uma distância de **20,00 m** do lado esquerdo até o vértice de coordenada X: 677.129,24 Y: 8.535.028,84, confrontando com **Lote 46**.

**Quadra: 08. Lote: 48. Área: 160,00 m<sup>2</sup>.** O Lote de terreno sob nº 48 da Quadra 08, do Loteamento denominado “Loteamento Nova Lapa”, no município de Bom Jesus da Lapa - BA, comarca de Bom Jesus da Lapa - BA, na quadra formada pelas , **RUA MAGALY ALMEIDA CHAVES, RUA WILSON XAVIER DA SILVA, RUA LOURIVAL DUARTE DE ABREU e RUA JOAO BATISTA DE SÁ TELES**, distante 184,00 m da esquina da RUA WILSON XAVIER DA SILVA com a RUA LOURIVAL DUARTE DE ABREU (Lote 27), de formato regular, abrangendo uma área de **160,00 m<sup>2</sup>** (cento e sessenta metros quadrados) e um perímetro de 56,00 m. Para quem de dentro do lote 48 olha para a RUA LOURIVAL DUARTE DE ABREU inicia-se a descrição no vértice na coordenada X: 677.121,30 Y: 8.535.029,85, com uma distância de **8,00 m** de frente até o vértice de coordenada X: 677.113,37 Y: 8.535.030,85, confrontando com **RUA LOURIVAL DUARTE DE ABREU**, daí deflete à direita com uma distância de **20,00 m** do lado direito até o vértice de coordenada X: 677.115,89 Y: 8.535.050,69, confrontando com **Lote 49**, daí deflete à direita com uma distância de **8,00 m** ao fundo até o vértice de coordenada X: 677.123,82 Y: 8.535.049,69, confrontando com **Lote 02**, daí deflete à direita com uma distância de **20,00 m** do lado esquerdo até o vértice de coordenada X: 677.121,30 Y: 8.535.029,85, confrontando com **Lote 47**.

**Quadra: 08. Lote: 49. Área: 160,00 m<sup>2</sup>.** O Lote de terreno sob nº 49 da Quadra 08, do Loteamento denominado “Loteamento Nova Lapa”, no município de Bom Jesus da Lapa - BA, comarca de Bom Jesus da Lapa - BA, na quadra formada pelas , **RUA MAGALY ALMEIDA CHAVES, RUA WILSON XAVIER DA SILVA, RUA LOURIVAL DUARTE DE ABREU e RUA JOAO BATISTA DE SÁ TELES**, localizado na esquina da RUA LOURIVAL DUARTE DE ABREU com a RUA JOAO BATISTA DE SÁ TELES, de formato regular, abrangendo uma área de **160,00 m<sup>2</sup>** (cento e sessenta metros quadrados) e um perímetro de 56,00 m. Para quem de dentro do lote 49 olha para a RUA LOURIVAL DUARTE DE ABREU inicia-se a descrição no vértice na coordenada X: 677.113,37 Y: 8.535.030,85, com uma distância de **8,00 m** de frente





**PREFEITURA MUNICIPAL DE BOM JESUS DA LAPA – BA**  
 Rua Mal. Floriano Peixoto, nº 208 – Centro -  
 Bom Jesus da Lapa – BA, CEP: 47.600-000.  
**CNPJ: 14.105.183/0001-14**  
 (77) 3481-3374



até o vértice de coordenada X: 677.105,43 Y: 8.535.031,86, confrontando com **RUA LOURIVAL DUARTE DE ABREU**, daí deflete à direita com uma distância de **20,00 m** do lado direito até o vértice de coordenada X: 677.107,95 Y: 8.535.051,70, confrontando com **RUA JOAO BATISTA DE SÁ TELES**, daí deflete à direita com uma distância de **8,00 m** ao fundo até o vértice de coordenada X: 677.115,89 Y: 8.535.050,69, confrontando com **Lote 01**, daí deflete à direita com uma distância de **20,00 m** do lado esquerdo até o vértice de coordenada X: 677.113,37 Y: 8.535.030,85, confrontando com **Lote 48**

**Quadra: 09. Lote: 01. Área: 160,00 m².** O Lote de terreno sob nº 01 da Quadra 09, do Loteamento denominado “Loteamento Nova Lapa”, no município de Bom Jesus da Lapa - BA, comarca de Bom Jesus da Lapa - BA, na quadra formada pelas , **RUA MAGALY ALMEIDA CHAVES, RUA RAIMUNDO CESAR VERGNE DE SOUZA, RUA LOURIVAL DUARTE DE ABREU e RUA WILSON XAVIER DA SILVA**, distante 180,00 m da esquina da RUA RAIMUNDO CESAR VERGNE DE SOUZA com a RUA MAGALY ALMEIDA CHAVES (Lote 21), de formato irregular, abrangendo uma área de **160,00 m²** (cento e sessenta metros quadrados) e um perímetro de 56,00 m. Para quem de dentro do lote 01 olha para a RUA MAGALY ALMEIDA CHAVES inicia-se a descrição no vértice na coordenada X: 677.345,58 Y: 8.535.041,65, com uma distância de **8,00 m** de frente até o vértice de coordenada X: 677.353,52 Y: 8.535.040,65, confrontando com **RUA MAGALY ALMEIDA CHAVES**, daí deflete à direita com uma distância de **20,00 m** do lado direito até o vértice de coordenada X: 677.351,00 Y: 8.535.020,80, confrontando com **Lote 02**, daí deflete à direita com uma distância de **8,00 m** ao fundo até o vértice de coordenada X: 677.343,06 Y: 8.535.021,81, confrontando com **Lote 45**, daí deflete à direita com uma distância de **4,00 m** do lado esquerdo até o vértice de coordenada X: 677.343,56 Y: 8.535.025,78, confrontando com **Lote 48**, daí deflete à esquerda com uma distância de **8,00 m** do lado esquerdo até o vértice de coordenada X: 677.344,57 Y: 8.535.033,72, confrontando com **Lote 49**, daí deflete à esquerda com uma distância de **8,00 m** do lado esquerdo até o vértice de coordenada X: 677.345,58 Y: 8.535.041,65, confrontando com **Lote 50**.

**Quadra: 09. Lote: 02. Área: 160,00 m².** O Lote de terreno sob nº 02 da Quadra 09, do Loteamento denominado “Loteamento Nova Lapa”, no município de Bom Jesus da Lapa - BA, comarca de Bom Jesus da Lapa - BA, na quadra formada pelas , **RUA MAGALY ALMEIDA CHAVES, RUA RAIMUNDO CESAR VERGNE DE SOUZA, RUA LOURIVAL DUARTE DE ABREU e RUA WILSON XAVIER DA SILVA**, distante 172,00 m da esquina da RUA RAIMUNDO CESAR VERGNE DE SOUZA com a RUA MAGALY ALMEIDA CHAVES (Lote 21), de formato regular, abrangendo uma área de **160,00 m²** (cento e sessenta metros quadrados) e um perímetro de 56,00 m. Para quem de dentro do lote 02 olha para a RUA MAGALY ALMEIDA CHAVES inicia-se a descrição no vértice na coordenada X: 677.353,52 Y: 8.535.040,65, com uma distância de **8,00 m** de frente até o vértice de coordenada X: 677.361,45 Y: 8.535.039,64, confrontando com **RUA MAGALY ALMEIDA CHAVES**, daí deflete à







**PREFEITURA MUNICIPAL DE BOM JESUS DA LAPA – BA**  
 Rua Mal. Floriano Peixoto, nº 208 – Centro -  
 Bom Jesus da Lapa – BA, CEP: 47.600-000.  
**CNPJ: 14.105.183/0001-14**  
 (77) 3481-3374



direita com uma distância de **20,00 m** do lado direito até o vértice de coordenada X: 677.358,93 Y: 8.535.019,80, confrontando com **Lote 03**, daí deflete à direita com uma distância de **8,00 m** ao fundo até o vértice de coordenada X: 677.351,00 Y: 8.535.020,80, confrontando com **Lote 44**, daí deflete à direita com uma distância de **20,00 m** do lado esquerdo até o vértice de coordenada X: 677.353,52 Y: 8.535.040,65, confrontando com **Lote 01**.

**Quadra: 09. Lote: 03. Área: 160,00 m<sup>2</sup>.** O Lote de terreno sob nº 03 da Quadra 09, do Loteamento denominado “Loteamento Nova Lapa”, no município de Bom Jesus da Lapa - BA, comarca de Bom Jesus da Lapa - BA, na quadra formada pelas , **RUA MAGALY ALMEIDA CHAVES, RUA RAIMUNDO CESAR VERGNE DE SOUZA, RUA LOURIVAL DUARTE DE ABREU e RUA WILSON XAVIER DA SILVA**, distante 164,00 m da esquina da RUA RAIMUNDO CESAR VERGNE DE SOUZA com a RUA MAGALY ALMEIDA CHAVES (Lote 21), de formato regular, abrangendo uma área de **160,00 m<sup>2</sup>** (cento e sessenta metros quadrados) e um perímetro de 56,00 m. Para quem de dentro do lote 03 olha para a RUA MAGALY ALMEIDA CHAVES inicia-se a descrição no vértice na coordenada X: 677.361,45 Y: 8.535.039,64, com uma distância de **8,00 m** de frente até o vértice de coordenada X: 677.369,39 Y: 8.535.038,63, confrontando com **RUA MAGALY ALMEIDA CHAVES**, daí deflete à direita com uma distância de **20,00 m** do lado direito até o vértice de coordenada X: 677.366,87 Y: 8.535.018,79, confrontando com **Lote 04**, daí deflete à direita com uma distância de **8,00 m** ao fundo até o vértice de coordenada X: 677.358,93 Y: 8.535.019,80, confrontando com **Lote 43**, daí deflete à direita com uma distância de **20,00 m** do lado esquerdo até o vértice de coordenada X: 677.361,45 Y: 8.535.039,64, confrontando com **Lote 02**.

**Quadra: 09. Lote: 04. Área: 160,00 m<sup>2</sup>.** O Lote de terreno sob nº 04 da Quadra 09, do Loteamento denominado “Loteamento Nova Lapa”, no município de Bom Jesus da Lapa - BA, comarca de Bom Jesus da Lapa - BA, na quadra formada pelas , **RUA MAGALY ALMEIDA CHAVES, RUA RAIMUNDO CESAR VERGNE DE SOUZA, RUA LOURIVAL DUARTE DE ABREU e RUA WILSON XAVIER DA SILVA**, distante 156,00 m da esquina da RUA RAIMUNDO CESAR VERGNE DE SOUZA com a RUA MAGALY ALMEIDA CHAVES (Lote 21), de formato regular, abrangendo uma área de **160,00 m<sup>2</sup>** (cento e sessenta metros quadrados) e um perímetro de 56,00 m. Para quem de dentro do lote 04 olha para a RUA MAGALY ALMEIDA CHAVES inicia-se a descrição no vértice na coordenada X: 677.369,39 Y: 8.535.038,63, com uma distância de **8,00 m** de frente até o vértice de coordenada X: 677.377,33 Y: 8.535.037,62, confrontando com **RUA MAGALY ALMEIDA CHAVES**, daí deflete à direita com uma distância de **20,00 m** do lado direito até o vértice de coordenada X: 677.374,80 Y: 8.535.017,78, confrontando com **Lote 05**, daí deflete à direita com uma distância de **8,00 m** ao fundo até o vértice de coordenada X: 677.366,87 Y: 8.535.018,79, confrontando com **Lote 42**, daí deflete à direita com uma distância de **20,00 m** do lado esquerdo até o vértice de coordenada X: 677.369,39 Y: 8.535.038,63, confrontando com **Lote 03**.





PREFEITURA MUNICIPAL DE BOM JESUS DA LAPA – BA  
Rua Mal. Floriano Peixoto, nº 208 – Centro -  
Bom Jesus da Lapa – BA, CEP: 47.600-000.  
CNPJ: 14.105.183/0001-14  
(77) 3481-3374



**Quadra: 09. Lote: 05. Área: 160,00 m<sup>2</sup>.** O Lote de terreno sob nº 05 da Quadra 09, do Loteamento denominado “Loteamento Nova Lapa”, no município de Bom Jesus da Lapa - BA, comarca de Bom Jesus da Lapa - BA, na quadra formada pelas , **RUA MAGALY ALMEIDA CHAVES, RUA RAIMUNDO CESAR VERGNE DE SOUZA, RUA LOURIVAL DUARTE DE ABREU e RUA WILSON XAVIER DA SILVA**, distante 148,00 m da esquina da RUA RAIMUNDO CESAR VERGNE DE SOUZA com a RUA MAGALY ALMEIDA CHAVES (Lote 21), de formato regular, abrangendo uma área de **160,00 m<sup>2</sup>** (cento e sessenta metros quadrados) e um perímetro de 56,00 m. Para quem de dentro do lote 05 olha para a RUA MAGALY ALMEIDA CHAVES inicia-se a descrição no vértice na coordenada X: 677.377,33 Y: 8.535.037,62, com uma distância de **8,00 m** de frente até o vértice de coordenada X: 677.385,26 Y: 8.535.036,61, confrontando com **RUA MAGALY ALMEIDA CHAVES**, daí deflete à direita com uma distância de **20,00 m** do lado direito até o vértice de coordenada X: 677.382,74 Y: 8.535.016,77, confrontando com **Lote 06**, daí deflete à direita com uma distância de **8,00 m** ao fundo até o vértice de coordenada X: 677.374,80 Y: 8.535.017,78, confrontando com **Lote 41**, daí deflete à direita com uma distância de **20,00 m** do lado esquerdo até o vértice de coordenada X: 677.377,33 Y: 8.535.037,62, confrontando com **Lote 04**.

**Quadra: 09. Lote: 06. Área: 160,00 m<sup>2</sup>.** O Lote de terreno sob nº 06 da Quadra 09, do Loteamento denominado “Loteamento Nova Lapa”, no município de Bom Jesus da Lapa - BA, comarca de Bom Jesus da Lapa - BA, na quadra formada pelas , **RUA MAGALY ALMEIDA CHAVES, RUA RAIMUNDO CESAR VERGNE DE SOUZA, RUA LOURIVAL DUARTE DE ABREU e RUA WILSON XAVIER DA SILVA**, distante 140,00 m da esquina da RUA RAIMUNDO CESAR VERGNE DE SOUZA com a RUA MAGALY ALMEIDA CHAVES (Lote 21), de formato regular, abrangendo uma área de **160,00 m<sup>2</sup>** (cento e sessenta metros quadrados) e um perímetro de 56,00 m. Para quem de dentro do lote 06 olha para a RUA MAGALY ALMEIDA CHAVES inicia-se a descrição no vértice na coordenada X: 677.385,26 Y: 8.535.036,61, com uma distância de **8,00 m** de frente até o vértice de coordenada X: 677.393,20 Y: 8.535.035,60, confrontando com **RUA MAGALY ALMEIDA CHAVES**, daí deflete à direita com uma distância de **20,00 m** do lado direito até o vértice de coordenada X: 677.390,68 Y: 8.535.015,76, confrontando com **Lote 07**, daí deflete à direita com uma distância de **8,00 m** ao fundo até o vértice de coordenada X: 677.382,74 Y: 8.535.016,77, confrontando com **Lote 40**, daí deflete à direita com uma distância de **20,00 m** do lado esquerdo até o vértice de coordenada X: 677.385,26 Y: 8.535.036,61, confrontando com **Lote 05**.

**Quadra: 09. Lote: 07. Área: 160,00 m<sup>2</sup>.** O Lote de terreno sob nº 07 da Quadra 09, do Loteamento denominado “Loteamento Nova Lapa”, no município de Bom Jesus da Lapa - BA, comarca de Bom Jesus da Lapa - BA, na quadra formada





**PREFEITURA MUNICIPAL DE BOM JESUS DA LAPA – BA**  
 Rua Mal. Floriano Peixoto, nº 208 – Centro -  
 Bom Jesus da Lapa – BA, CEP: 47.600-000.  
**CNPJ: 14.105.183/0001-14**  
 (77) 3481-3374



pelas , **RUA MAGALY ALMEIDA CHAVES, RUA RAIMUNDO CESAR VERGNE DE SOUZA, RUA LOURIVAL DUARTE DE ABREU e RUA WILSON XAVIER DA SILVA**, distante 132,00 m da esquina da RUA RAIMUNDO CESAR VERGNE DE SOUZA com a RUA MAGALY ALMEIDA CHAVES (Lote 21), de formato regular, abrangendo uma área de **160,00 m<sup>2</sup>** (cento e sessenta metros quadrados) e um perímetro de 56,00 m. Para quem de dentro do lote 07 olha para a RUA MAGALY ALMEIDA CHAVES inicia-se a descrição no vértice na coordenada X: 677.393,20 Y: 8.535.035,60, com uma distância de **8,00 m** de frente até o vértice de coordenada X: 677.401,13 Y: 8.535.034,59, confrontando com **RUA MAGALY ALMEIDA CHAVES**, daí deflete à direita com uma distância de **20,00 m** do lado direito até o vértice de coordenada X: 677.398,61 Y: 8.535.014,75, confrontando com **Lote 08**, daí deflete à direita com uma distância de **8,00 m** ao fundo até o vértice de coordenada X: 677.390,68 Y: 8.535.015,76, confrontando com **Lote 39**, daí deflete à direita com uma distância de **20,00 m** do lado esquerdo até o vértice de coordenada X: 677.393,20 Y: 8.535.035,60, confrontando com **Lote 06**.

**Quadra: 09. Lote: 08. Área: 160,00 m<sup>2</sup>.** O **Lote de terreno sob nº 08 da Quadra 09**, do **Loteamento denominado “Loteamento Nova Lapa”**, no município de Bom Jesus da Lapa - BA, comarca de Bom Jesus da Lapa - BA, na quadra formada pelas , **RUA MAGALY ALMEIDA CHAVES, RUA RAIMUNDO CESAR VERGNE DE SOUZA, RUA LOURIVAL DUARTE DE ABREU e RUA WILSON XAVIER DA SILVA**, distante 124,00 m da esquina da RUA RAIMUNDO CESAR VERGNE DE SOUZA com a RUA MAGALY ALMEIDA CHAVES (Lote 21), de formato regular, abrangendo uma área de **160,00 m<sup>2</sup>** (cento e sessenta metros quadrados) e um perímetro de 56,00 m. Para quem de dentro do lote 08 olha para a RUA MAGALY ALMEIDA CHAVES inicia-se a descrição no vértice na coordenada X: 677.401,13 Y: 8.535.034,59, com uma distância de **8,00 m** de frente até o vértice de coordenada X: 677.409,07 Y: 8.535.033,58, confrontando com **RUA MAGALY ALMEIDA CHAVES**, daí deflete à direita com uma distância de **20,00 m** do lado direito até o vértice de coordenada X: 677.406,55 Y: 8.535.013,74, confrontando com **Lote 09**, daí deflete à direita com uma distância de **8,00 m** ao fundo até o vértice de coordenada X: 677.398,61 Y: 8.535.014,75, confrontando com **Lote 38**, daí deflete à direita com uma distância de **20,00 m** do lado esquerdo até o vértice de coordenada X: 677.401,13 Y: 8.535.034,59, confrontando com **Lote 07**.

**Quadra: 09. Lote: 09. Área: 160,00 m<sup>2</sup>.** O **Lote de terreno sob nº 09 da Quadra 09**, do **Loteamento denominado “Loteamento Nova Lapa”**, no município de Bom Jesus da Lapa - BA, comarca de Bom Jesus da Lapa - BA, na quadra formada pelas , **RUA MAGALY ALMEIDA CHAVES, RUA RAIMUNDO CESAR VERGNE DE SOUZA, RUA LOURIVAL DUARTE DE ABREU e RUA WILSON XAVIER DA SILVA**, distante 116,00 m da esquina da RUA RAIMUNDO CESAR VERGNE DE SOUZA com a RUA MAGALY ALMEIDA CHAVES (Lote 21), de formato regular, abrangendo uma área de **160,00 m<sup>2</sup>** (cento e sessenta metros quadrados) e um perímetro de 56,00 m. Para quem de dentro do lote 09 olha para a RUA MAGALY ALMEIDA CHAVES inicia-se a





**PREFEITURA MUNICIPAL DE BOM JESUS DA LAPA – BA**  
 Rua Mal. Floriano Peixoto, nº 208 – Centro -  
 Bom Jesus da Lapa – BA, CEP: 47.600-000.  
**CNPJ: 14.105.183/0001-14**  
 (77) 3481-3374



descrição no vértice na coordenada X: 677.409,07 Y: 8.535.033,58, com uma distância de **8,00 m** de frente até o vértice de coordenada X: 677.417,01 Y: 8.535.032,57, confrontando com **RUA MAGALY ALMEIDA CHAVES**, daí deflete à direita com uma distância de **20,00 m** do lado direito até o vértice de coordenada X: 677.414,48 Y: 8.535.012,73, confrontando com **Lote 10**, daí deflete à direita com uma distância de **8,00 m** ao fundo até o vértice de coordenada X: 677.406,55 Y: 8.535.013,74, confrontando com **Lote 37**, daí deflete à direita com uma distância de **20,00 m** do lado esquerdo até o vértice de coordenada X: 677.409,07 Y: 8.535.033,58, confrontando com **Lote 08**.

**Quadra: 09. Lote: 10. Área: 160,00 m².** O Lote de terreno sob nº 10 da Quadra 09, do Loteamento denominado “Loteamento Nova Lapa”, no município de Bom Jesus da Lapa - BA, comarca de Bom Jesus da Lapa - BA, na quadra formada pelas , **RUA MAGALY ALMEIDA CHAVES, RUA RAIMUNDO CESAR VERGNE DE SOUZA, RUA LOURIVAL DUARTE DE ABREU e RUA WILSON XAVIER DA SILVA**, distante 108,00 m da esquina da RUA RAIMUNDO CESAR VERGNE DE SOUZA com a RUA MAGALY ALMEIDA CHAVES (Lote 21), de formato regular, abrangendo uma área de **160,00 m²** (cento e sessenta metros quadrados) e um perímetro de 56,00 m. Para quem de dentro do lote 10 olha para a RUA MAGALY ALMEIDA CHAVES inicia-se a descrição no vértice na coordenada X: 677.417,01 Y: 8.535.032,57, com uma distância de **8,00 m** de frente até o vértice de coordenada X: 677.424,94 Y: 8.535.031,56, confrontando com **RUA MAGALY ALMEIDA CHAVES**, daí deflete à direita com uma distância de **20,00 m** do lado direito até o vértice de coordenada X: 677.422,42 Y: 8.535.011,72, confrontando com **Lote 11**, daí deflete à direita com uma distância de **8,00 m** ao fundo até o vértice de coordenada X: 677.414,48 Y: 8.535.012,73, confrontando com **Lote 36**, daí deflete à direita com uma distância de **20,00 m** do lado esquerdo até o vértice de coordenada X: 677.417,01 Y: 8.535.032,57, confrontando com **Lote 09**.

**Quadra: 09. Lote: 11. Área: 160,00 m².** O Lote de terreno sob nº 11 da Quadra 09, do Loteamento denominado “Loteamento Nova Lapa”, no município de Bom Jesus da Lapa - BA, comarca de Bom Jesus da Lapa - BA, na quadra formada pelas , **RUA MAGALY ALMEIDA CHAVES, RUA RAIMUNDO CESAR VERGNE DE SOUZA, RUA LOURIVAL DUARTE DE ABREU e RUA WILSON XAVIER DA SILVA**, distante 100,00 m da esquina da RUA RAIMUNDO CESAR VERGNE DE SOUZA com a RUA MAGALY ALMEIDA CHAVES (Lote 21), de formato regular, abrangendo uma área de **160,00 m²** (cento e sessenta metros quadrados) e um perímetro de 56,00 m. Para quem de dentro do lote 11 olha para a RUA MAGALY ALMEIDA CHAVES inicia-se a descrição no vértice na coordenada X: 677.424,94 Y: 8.535.031,56, com uma distância de **8,00 m** de frente até o vértice de coordenada X: 677.432,88 Y: 8.535.030,56, confrontando com **RUA MAGALY ALMEIDA CHAVES**, daí deflete à direita com uma distância de **20,00 m** do lado direito até o vértice de coordenada X: 677.430,36 Y: 8.535.010,72, confrontando com **Lote 12**, daí deflete à direita com uma distância de **8,00 m** ao fundo até o vértice de coordenada X:





**PREFEITURA MUNICIPAL DE BOM JESUS DA LAPA – BA**  
 Rua Mal. Floriano Peixoto, nº 208 – Centro -  
 Bom Jesus da Lapa – BA, CEP: 47.600-000.  
**CNPJ: 14.105.183/0001-14**  
 (77) 3481-3374



677.422,42 Y: 8.535.011,72, confrontando com **Lote 35**, daí deflete à direita com uma distância de **20,00 m** do lado esquerdo até o vértice de coordenada X: 677.424,94 Y: 8.535.031,56, confrontando com **Lote 10**.

**Quadra: 09. Lote: 12. Área: 160,00 m<sup>2</sup>.** O Lote de terreno sob nº 12 da Quadra 09, do Loteamento denominado “Loteamento Nova Lapa”, no município de Bom Jesus da Lapa - BA, comarca de Bom Jesus da Lapa - BA, na quadra formada pelas , **RUA MAGALY ALMEIDA CHAVES, RUA RAIMUNDO CESAR VERGNE DE SOUZA, RUA LOURIVAL DUARTE DE ABREU e RUA WILSON XAVIER DA SILVA**, distante 108,00 m da esquina da RUA WILSON XAVIER DA SILVA com a RUA MAGALY ALMEIDA CHAVES (Lote 50), de formato regular, abrangendo uma área de **160,00 m<sup>2</sup>** (cento e sessenta metros quadrados) e um perímetro de 56,00 m. Para quem de dentro do lote 12 olha para a RUA MAGALY ALMEIDA CHAVES inicia-se a descrição no vértice na coordenada X: 677.432,88 Y: 8.535.030,56, com uma distância de **8,00 m** de frente até o vértice de coordenada X: 677.440,82 Y: 8.535.029,55, confrontando com **RUA MAGALY ALMEIDA CHAVES**, daí deflete à direita com uma distância de **20,00 m** do lado direito até o vértice de coordenada X: 677.438,29 Y: 8.535.009,71, confrontando com **Lote 13**, daí deflete à direita com uma distância de **8,00 m** ao fundo até o vértice de coordenada X: 677.430,36 Y: 8.535.010,72, confrontando com **Lote 34**, daí deflete à direita com uma distância de **20,00 m** do lado esquerdo até o vértice de coordenada X: 677.432,88 Y: 8.535.030,56, confrontando com **Lote 11**.

**Quadra: 09. Lote: 13. Área: 160,00 m<sup>2</sup>.** O Lote de terreno sob nº 13 da Quadra 09, do Loteamento denominado “Loteamento Nova Lapa”, no município de Bom Jesus da Lapa - BA, comarca de Bom Jesus da Lapa - BA, na quadra formada pelas , **RUA MAGALY ALMEIDA CHAVES, RUA RAIMUNDO CESAR VERGNE DE SOUZA, RUA LOURIVAL DUARTE DE ABREU e RUA WILSON XAVIER DA SILVA**, distante 116,00 m da esquina da RUA WILSON XAVIER DA SILVA com a RUA MAGALY ALMEIDA CHAVES (Lote 50), de formato regular, abrangendo uma área de **160,00 m<sup>2</sup>** (cento e sessenta metros quadrados) e um perímetro de 56,00 m. Para quem de dentro do lote 13 olha para a RUA MAGALY ALMEIDA CHAVES inicia-se a descrição no vértice na coordenada X: 677.440,82 Y: 8.535.029,55, com uma distância de **8,00 m** de frente até o vértice de coordenada X: 677.448,75 Y: 8.535.028,54, confrontando com **RUA MAGALY ALMEIDA CHAVES**, daí deflete à direita com uma distância de **20,00 m** do lado direito até o vértice de coordenada X: 677.446,23 Y: 8.535.008,70, confrontando com **Lote 14**, daí deflete à direita com uma distância de **8,00 m** ao fundo até o vértice de coordenada X: 677.438,29 Y: 8.535.009,71, confrontando com **Lote 33**, daí deflete à direita com uma distância de **20,00 m** do lado esquerdo até o vértice de coordenada X: 677.440,82 Y: 8.535.029,55, confrontando com **Lote 12**.





PREFEITURA MUNICIPAL DE BOM JESUS DA LAPA – BA  
 Rua Mal. Floriano Peixoto, nº 208 – Centro -  
 Bom Jesus da Lapa – BA, CEP: 47.600-000.  
 CNPJ: 14.105.183/0001-14  
 (77) 3481-3374



**Quadra: 09. Lote: 14. Área: 160,00 m<sup>2</sup>.** O Lote de terreno sob nº 14 da Quadra 09, do Loteamento denominado “Loteamento Nova Lapa”, no município de Bom Jesus da Lapa - BA, comarca de Bom Jesus da Lapa - BA, na quadra formada pelas , **RUA MAGALY ALMEIDA CHAVES, RUA RAIMUNDO CESAR VERGNE DE SOUZA, RUA LOURIVAL DUARTE DE ABREU e RUA WILSON XAVIER DA SILVA**, distante 124,00 m da esquina da RUA WILSON XAVIER DA SILVA com a RUA MAGALY ALMEIDA CHAVES (Lote 50), de formato regular, abrangendo uma área de **160,00 m<sup>2</sup>** (cento e sessenta metros quadrados) e um perímetro de 56,00 m. Para quem de dentro do lote 14 olha para a RUA MAGALY ALMEIDA CHAVES inicia-se a descrição no vértice na coordenada X: 677.448,75 Y: 8.535.028,54, com uma distância de **8,00 m** de frente até o vértice de coordenada X: 677.456,69 Y: 8.535.027,53, confrontando com **RUA MAGALY ALMEIDA CHAVES**, daí deflete à direita com uma distância de **20,00 m** do lado direito até o vértice de coordenada X: 677.454,16 Y: 8.535.007,69, confrontando com **Lote 15**, daí deflete à direita com uma distância de **8,00 m** ao fundo até o vértice de coordenada X: 677.446,23 Y: 8.535.008,70, confrontando com **Lote 32**, daí deflete à direita com uma distância de **20,00 m** do lado esquerdo até o vértice de coordenada X: 677.448,75 Y: 8.535.028,54, confrontando com **Lote 13**.

**Quadra: 09. Lote: 15. Área: 160,00 m<sup>2</sup>.** O Lote de terreno sob nº 15 da Quadra 09, do Loteamento denominado “Loteamento Nova Lapa”, no município de Bom Jesus da Lapa - BA, comarca de Bom Jesus da Lapa - BA, na quadra formada pelas , **RUA MAGALY ALMEIDA CHAVES, RUA RAIMUNDO CESAR VERGNE DE SOUZA, RUA LOURIVAL DUARTE DE ABREU e RUA WILSON XAVIER DA SILVA**, distante 132,00 m da esquina da RUA WILSON XAVIER DA SILVA com a RUA MAGALY ALMEIDA CHAVES (Lote 50), de formato regular, abrangendo uma área de **160,00 m<sup>2</sup>** (cento e sessenta metros quadrados) e um perímetro de 56,00 m. Para quem de dentro do lote 15 olha para a RUA MAGALY ALMEIDA CHAVES inicia-se a descrição no vértice na coordenada X: 677.456,69 Y: 8.535.027,53, com uma distância de **8,00 m** de frente até o vértice de coordenada X: 677.464,62 Y: 8.535.026,52, confrontando com **RUA MAGALY ALMEIDA CHAVES**, daí deflete à direita com uma distância de **20,00 m** do lado direito até o vértice de coordenada X: 677.462,10 Y: 8.535.006,68, confrontando com **Lote 16**, daí deflete à direita com uma distância de **8,00 m** ao fundo até o vértice de coordenada X: 677.454,16 Y: 8.535.007,69, confrontando com **Lote 31**, daí deflete à direita com uma distância de **20,00 m** do lado esquerdo até o vértice de coordenada X: 677.456,69 Y: 8.535.027,53, confrontando com **Lote 14**.

**Quadra: 09. Lote: 16. Área: 160,00 m<sup>2</sup>.** O Lote de terreno sob nº 16 da Quadra 09, do Loteamento denominado “Loteamento Nova Lapa”, no município de Bom Jesus da Lapa - BA, comarca de Bom Jesus da Lapa - BA, na quadra formada pelas , **RUA MAGALY ALMEIDA CHAVES, RUA RAIMUNDO CESAR VERGNE DE SOUZA, RUA LOURIVAL DUARTE DE ABREU e RUA WILSON XAVIER DA SILVA**, distante 140,00 m da esquina da RUA WILSON XAVIER DA SILVA com a RUA MAGALY ALMEIDA





**PREFEITURA MUNICIPAL DE BOM JESUS DA LAPA – BA**  
 Rua Mal. Floriano Peixoto, nº 208 – Centro -  
 Bom Jesus da Lapa – BA, CEP: 47.600-000.  
**CNPJ: 14.105.183/0001-14**  
 (77) 3481-3374



CHAVES (Lote 50), de formato regular, abrangendo uma área de **160,00 m<sup>2</sup>** (cento e sessenta metros quadrados) e um perímetro de 56,00 m. Para quem de dentro do lote 16 olha para a RUA MAGALY ALMEIDA CHAVES inicia-se a descrição no vértice na coordenada X: 677.464,62 Y: 8.535.026,52, com uma distância de **8,00 m** de frente até o vértice de coordenada X: 677.472,56 Y: 8.535.025,51, confrontando com **RUA MAGALY ALMEIDA CHAVES**, daí deflete à direita com uma distância de **20,00 m** do lado direito até o vértice de coordenada X: 677.470,04 Y: 8.535.005,67, confrontando com **Lote 17**, daí deflete à direita com uma distância de **8,00 m** ao fundo até o vértice de coordenada X: 677.462,10 Y: 8.535.006,68, confrontando com **Lote 30**, daí deflete à direita com uma distância de **20,00 m** do lado esquerdo até o vértice de coordenada X: 677.464,62 Y: 8.535.026,52, confrontando com **Lote 15**.

**Quadra: 09. Lote: 17. Área: 160,00 m<sup>2</sup>.** O Lote de terreno sob nº 17 da Quadra 09, do Loteamento denominado “Loteamento Nova Lapa”, no município de Bom Jesus da Lapa - BA, comarca de Bom Jesus da Lapa - BA, na quadra formada pelas , **RUA MAGALY ALMEIDA CHAVES, RUA RAIMUNDO CESAR VERGNE DE SOUZA, RUA LOURIVAL DUARTE DE ABREU e RUA WILSON XAVIER DA SILVA**, distante 148,00 m da esquina da RUA WILSON XAVIER DA SILVA com a RUA MAGALY ALMEIDA CHAVES (Lote 50), de formato regular, abrangendo uma área de **160,00 m<sup>2</sup>** (cento e sessenta metros quadrados) e um perímetro de 56,00 m. Para quem de dentro do lote 17 olha para a RUA MAGALY ALMEIDA CHAVES inicia-se a descrição no vértice na coordenada X: 677.472,56 Y: 8.535.025,51, com uma distância de **8,00 m** de frente até o vértice de coordenada X: 677.480,50 Y: 8.535.024,50, confrontando com **RUA MAGALY ALMEIDA CHAVES**, daí deflete à direita com uma distância de **20,00 m** do lado direito até o vértice de coordenada X: 677.477,97 Y: 8.535.004,66, confrontando com **Lote 18**, daí deflete à direita com uma distância de **8,00 m** ao fundo até o vértice de coordenada X: 677.470,04 Y: 8.535.005,67, confrontando com **Lote 29**, daí deflete à direita com uma distância de **20,00 m** do lado esquerdo até o vértice de coordenada X: 677.472,56 Y: 8.535.025,51, confrontando com **Lote 16**.

**Quadra: 09. Lote: 18. Área: 160,00 m<sup>2</sup>.** O Lote de terreno sob nº 18 da Quadra 09, do Loteamento denominado “Loteamento Nova Lapa”, no município de Bom Jesus da Lapa - BA, comarca de Bom Jesus da Lapa - BA, na quadra formada pelas , **RUA MAGALY ALMEIDA CHAVES, RUA RAIMUNDO CESAR VERGNE DE SOUZA, RUA LOURIVAL DUARTE DE ABREU e RUA WILSON XAVIER DA SILVA**, distante 156,00 m da esquina da RUA WILSON XAVIER DA SILVA com a RUA MAGALY ALMEIDA CHAVES (Lote 50), de formato regular, abrangendo uma área de **160,00 m<sup>2</sup>** (cento e sessenta metros quadrados) e um perímetro de 56,00 m. Para quem de dentro do lote 18 olha para a RUA MAGALY ALMEIDA CHAVES inicia-se a descrição no vértice na coordenada X: 677.480,50 Y: 8.535.024,50, com uma distância de **8,00 m** de frente até o vértice de coordenada X: 677.488,43 Y: 8.535.023,49, confrontando com **RUA MAGALY ALMEIDA CHAVES**, daí deflete à





**PREFEITURA MUNICIPAL DE BOM JESUS DA LAPA – BA**

Rua Mal. Floriano Peixoto, nº 208 – Centro -  
Bom Jesus da Lapa – BA, CEP: 47.600-000.

**CNPJ: 14.105.183/0001-14**

(77) 3481-3374



direita com uma distância de **20,00 m** do lado direito até o vértice de coordenada X: 677.485,91 Y: 8.535.003,65, confrontando com **Lote 19**, daí deflete à direita com uma distância de **8,00 m** ao fundo até o vértice de coordenada X: 677.477,97 Y: 8.535.004,66, confrontando com **Lote 28**, daí deflete à direita com uma distância de **20,00 m** do lado esquerdo até o vértice de coordenada X: 677.480,50 Y: 8.535.024,50, confrontando com **Lote 17**.

**Quadra: 09. Lote: 19. Área: 160,00 m<sup>2</sup>.** O Lote de terreno sob nº 19 da Quadra 09, do Loteamento denominado “Loteamento Nova Lapa”, no município de Bom Jesus da Lapa - BA, comarca de Bom Jesus da Lapa - BA, na quadra formada pelas, **RUA MAGALY ALMEIDA CHAVES, RUA RAIMUNDO CESAR VERGNE DE SOUZA, RUA LOURIVAL DUARTE DE ABREU e RUA WILSON XAVIER DA SILVA**, distante 164,00 m da esquina da RUA WILSON XAVIER DA SILVA com a RUA MAGALY ALMEIDA CHAVES (Lote 50), de formato regular, abrangendo uma área de **160,00 m<sup>2</sup>** (cento e sessenta metros quadrados) e um perímetro de 56,00 m. Para quem de dentro do lote 19 olha para a RUA MAGALY ALMEIDA CHAVES inicia-se a descrição no vértice na coordenada X: 677.488,43 Y: 8.535.023,49, com uma distância de **8,00 m** de frente até o vértice de coordenada X: 677.496,37 Y: 8.535.022,48, confrontando com **RUA MAGALY ALMEIDA CHAVES**, daí deflete à direita com uma distância de **20,00 m** do lado direito até o vértice de coordenada X: 677.493,85 Y: 8.535.002,64, confrontando com **Lote 20**, daí deflete à direita com uma distância de **8,00 m** ao fundo até o vértice de coordenada X: 677.485,91 Y: 8.535.003,65, confrontando com **Lote 27**, daí deflete à direita com uma distância de **20,00 m** do lado esquerdo até o vértice de coordenada X: 677.488,43 Y: 8.535.023,49, confrontando com **Lote 18**.

**Quadra: 09. Lote: 20. Área: 160,00 m<sup>2</sup>.** O Lote de terreno sob nº 20 da Quadra 09, do Loteamento denominado “Loteamento Nova Lapa”, no município de Bom Jesus da Lapa - BA, comarca de Bom Jesus da Lapa - BA, na quadra formada pelas, **RUA MAGALY ALMEIDA CHAVES, RUA RAIMUNDO CESAR VERGNE DE SOUZA, RUA LOURIVAL DUARTE DE ABREU e RUA WILSON XAVIER DA SILVA**, distante 172,00 m da esquina da RUA WILSON XAVIER DA SILVA com a RUA MAGALY ALMEIDA CHAVES (Lote 50), de formato irregular, abrangendo uma área de **160,00 m<sup>2</sup>** (cento e sessenta metros quadrados) e um perímetro de 56,00 m. Para quem de dentro do lote 20 olha para a RUA MAGALY ALMEIDA CHAVES inicia-se a descrição no vértice na coordenada X: 677.496,37 Y: 8.535.022,48, com uma distância de **8,00 m** de frente até o vértice de coordenada X: 677.504,30 Y: 8.535.021,48, confrontando com **RUA MAGALY ALMEIDA CHAVES**, daí deflete à direita com uma distância de **8,00 m** do lado direito até o vértice de coordenada X: 677.503,30 Y: 8.535.013,54, confrontando com **Lote 21**, daí deflete à esquerda com uma distância de **8,00 m** do lado direito até o vértice de coordenada X: 677.502,29 Y: 8.535.005,60, confrontando com **Lote 22**, daí deflete à direita com uma distância de **4,00 m** do lado direito até o vértice de coordenada X: 677.501,78 Y: 8.535.001,64, confrontando com **Lote 23**, daí deflete à direita com







**PREFEITURA MUNICIPAL DE BOM JESUS DA LAPA – BA**  
 Rua Mal. Floriano Peixoto, nº 208 – Centro -  
 Bom Jesus da Lapa – BA, CEP: 47.600-000.  
**CNPJ: 14.105.183/0001-14**  
 (77) 3481-3374



uma distância de **8,00 m** ao fundo até o vértice de coordenada X: 677.493,85 Y: 8.535.002,64, confrontando com **Lote 26**, daí deflete à direita com uma distância de **20,00 m** do lado esquerdo até o vértice de coordenada X: 677.496,37 Y: 8.535.022,48, confrontando com **Lote 19**.

**Quadra: 09. Lote: 21. Área: 160,00 m<sup>2</sup>.** O **Lote de terreno sob nº 21 da Quadra 09**, do **Loteamento denominado “Loteamento Nova Lapa”**, no município de Bom Jesus da Lapa - BA, comarca de Bom Jesus da Lapa - BA, na quadra formada pelas, **RUA MAGALY ALMEIDA CHAVES, RUA RAIMUNDO CESAR VERGNE DE SOUZA, RUA LOURIVAL DUARTE DE ABREU e RUA WILSON XAVIER DA SILVA**, localizado na esquina da RUA RAIMUNDO CESAR VERGNE DE SOUZA com a RUA MAGALY ALMEIDA CHAVES, de formato regular, abrangendo uma área de **160,00 m<sup>2</sup>** (cento e sessenta metros quadrados) e um perímetro de 56,00 m. Para quem de dentro do lote 21 olha para a RUA RAIMUNDO CESAR VERGNE DE SOUZA inicia-se a descrição no vértice na coordenada X: 677.524,14 Y: 8.535.018,95, com uma distância de **8,00 m** de frente até o vértice de coordenada X: 677.523,14 Y: 8.535.011,02, confrontando com **RUA RAIMUNDO CESAR VERGNE DE SOUZA**, daí deflete à direita com uma distância de **20,00 m** do lado direito até o vértice de coordenada X: 677.503,30 Y: 8.535.013,54, confrontando com **Lote 22**, daí deflete à direita com uma distância de **8,00 m** ao fundo até o vértice de coordenada X: 677.504,30 Y: 8.535.021,48, confrontando com **Lote 20**, daí deflete à direita com uma distância de **20,00 m** do lado esquerdo até o vértice de coordenada X: 677.524,14 Y: 8.535.018,95, confrontando com **RUA MAGALY ALMEIDA CHAVES**.

**Quadra: 09. Lote: 22. Área: 160,00 m<sup>2</sup>.** O **Lote de terreno sob nº 22 da Quadra 09**, do **Loteamento denominado “Loteamento Nova Lapa”**, no município de Bom Jesus da Lapa - BA, comarca de Bom Jesus da Lapa - BA, na quadra formada pelas, **RUA MAGALY ALMEIDA CHAVES, RUA RAIMUNDO CESAR VERGNE DE SOUZA, RUA LOURIVAL DUARTE DE ABREU e RUA WILSON XAVIER DA SILVA**, distante 8,00 m da esquina da RUA RAIMUNDO CESAR VERGNE DE SOUZA com a RUA MAGALY ALMEIDA CHAVES (Lote 21), de formato regular, abrangendo uma área de **160,00 m<sup>2</sup>** (cento e sessenta metros quadrados) e um perímetro de 56,00 m. Para quem de dentro do lote 22 olha para a RUA RAIMUNDO CESAR VERGNE DE SOUZA inicia-se a descrição no vértice na coordenada X: 677.523,14 Y: 8.535.011,02, com uma distância de **8,00 m** de frente até o vértice de coordenada X: 677.522,13 Y: 8.535.003,08, confrontando com **RUA RAIMUNDO CESAR VERGNE DE SOUZA**, daí deflete à direita com uma distância de **20,00 m** do lado direito até o vértice de coordenada X: 677.502,29 Y: 8.535.005,60, confrontando com **Lote 23**, daí deflete à direita com uma distância de **8,00 m** ao fundo até o vértice de coordenada X: 677.503,30 Y: 8.535.013,54, confrontando com **Lote 20**, daí deflete à direita com uma distância de **20,00 m** do lado esquerdo até o vértice de coordenada X: 677.523,14 Y: 8.535.011,02, confrontando com **Lote 21**.





PREFEITURA MUNICIPAL DE BOM JESUS DA LAPA – BA  
 Rua Mal. Floriano Peixoto, nº 208 – Centro -  
 Bom Jesus da Lapa – BA, CEP: 47.600-000.  
 CNPJ: 14.105.183/0001-14  
 (77) 3481-3374



**Quadra: 09. Lote: 23. Área: 160,00 m<sup>2</sup>.** O Lote de terreno sob nº 23 da Quadra 09, do Loteamento denominado “Loteamento Nova Lapa”, no município de Bom Jesus da Lapa - BA, comarca de Bom Jesus da Lapa - BA, na quadra formada pelas , **RUA MAGALY ALMEIDA CHAVES, RUA RAIMUNDO CESAR VERGNE DE SOUZA, RUA LOURIVAL DUARTE DE ABREU e RUA WILSON XAVIER DA SILVA**, distante 16,00 m da esquina da RUA RAIMUNDO CESAR VERGNE DE SOUZA com a RUA MAGALY ALMEIDA CHAVES (Lote 21), de formato irregular, abrangendo uma área de **160,00 m<sup>2</sup>** (cento e sessenta metros quadrados) e um perímetro de 56,00 m. Para quem de dentro do lote 23 olha para a RUA RAIMUNDO CESAR VERGNE DE SOUZA inicia-se a descrição no vértice na coordenada X: 677.522,13 Y: 8.535.003,08, com uma distância de **8,00 m** de frente até o vértice de coordenada X: 677.521,12 Y: 8.534.995,14, confrontando com **RUA RAIMUNDO CESAR VERGNE DE SOUZA**, daí deflete à direita com uma distância de **20,00 m** do lado direito até o vértice de coordenada X: 677.501,28 Y: 8.534.997,67, confrontando com **Lote 24**, daí deflete à direita com uma distância de **4,00 m** ao fundo até o vértice de coordenada X: 677.501,78 Y: 8.535.001,64, confrontando com **Lote 26**, daí deflete à direita com uma distância de **4,00 m** ao fundo até o vértice de coordenada X: 677.502,29 Y: 8.535.005,60, confrontando com **Lote 20**, daí deflete à direita com uma distância de **20,00 m** do lado esquerdo até o vértice de coordenada X: 677.522,13 Y: 8.535.003,08, confrontando com **Lote 22**.

**Quadra: 09. Lote: 24. Área: 160,00 m<sup>2</sup>.** O Lote de terreno sob nº 24 da Quadra 09, do Loteamento denominado “Loteamento Nova Lapa”, no município de Bom Jesus da Lapa - BA, comarca de Bom Jesus da Lapa - BA, na quadra formada pelas , **RUA MAGALY ALMEIDA CHAVES, RUA RAIMUNDO CESAR VERGNE DE SOUZA, RUA LOURIVAL DUARTE DE ABREU e RUA WILSON XAVIER DA SILVA**, distante 24,00 m da esquina da RUA RAIMUNDO CESAR VERGNE DE SOUZA com a RUA MAGALY ALMEIDA CHAVES (Lote 21), de formato regular, abrangendo uma área de **160,00 m<sup>2</sup>** (cento e sessenta metros quadrados) e um perímetro de 56,00 m. Para quem de dentro do lote 24 olha para a RUA RAIMUNDO CESAR VERGNE DE SOUZA inicia-se a descrição no vértice na coordenada X: 677.521,12 Y: 8.534.995,14, com uma distância de **8,00 m** de frente até o vértice de coordenada X: 677.520,11 Y: 8.534.987,21, confrontando com **RUA RAIMUNDO CESAR VERGNE DE SOUZA**, daí deflete à direita com uma distância de **20,00 m** do lado direito até o vértice de coordenada X: 677.500,27 Y: 8.534.989,73, confrontando com **Lote 25**, daí deflete à direita com uma distância de **8,00 m** ao fundo até o vértice de coordenada X: 677.501,28 Y: 8.534.997,67, confrontando com **Lote 26**, daí deflete à direita com uma distância de **20,00 m** do lado esquerdo até o vértice de coordenada X: 677.521,12 Y: 8.534.995,14, confrontando com **Lote 23**.

**Quadra: 09. Lote: 25. Área: 160,00 m<sup>2</sup>.** O Lote de terreno sob nº 25 da Quadra 09, do Loteamento denominado “Loteamento Nova Lapa”, no município de Bom Jesus da Lapa - BA, comarca de Bom Jesus da Lapa - BA, na quadra formada pelas , **RUA MAGALY ALMEIDA CHAVES, RUA RAIMUNDO CESAR VERGNE DE SOUZA,**





**PREFEITURA MUNICIPAL DE BOM JESUS DA LAPA – BA**  
 Rua Mal. Floriano Peixoto, nº 208 – Centro -  
 Bom Jesus da Lapa – BA, CEP: 47.600-000.  
**CNPJ: 14.105.183/0001-14**  
 (77) 3481-3374



**RUA LOURIVAL DUARTE DE ABREU e RUA WILSON XAVIER DA SILVA**, localizado na esquina da RUA RAIMUNDO CESAR VERGNE DE SOUZA com a RUA LOURIVAL DUARTE DE ABREU, de formato regular, abrangendo uma área de **160,00 m<sup>2</sup>** (cento e sessenta metros quadrados) e um perímetro de 56,00 m. Para quem de dentro do lote 25 olha para a RUA RAIMUNDO CESAR VERGNE DE SOUZA inicia-se a descrição no vértice na coordenada X: 677.520,11 Y: 8.534.987,21, com uma distância de **8,00 m** de frente até o vértice de coordenada X: 677.519,10 Y: 8.534.979,27, confrontando com **RUA RAIMUNDO CESAR VERGNE DE SOUZA**, daí deflete à direita com uma distância de **20,00 m** do lado direito até o vértice de coordenada X: 677.499,26 Y: 8.534.981,79, confrontando com **RUA LOURIVAL DUARTE DE ABREU**, daí deflete à direita com uma distância de **8,00 m** ao fundo até o vértice de coordenada X: 677.500,27 Y: 8.534.989,73, confrontando com **Lote 26**, daí deflete à direita com uma distância de **20,00 m** do lado esquerdo até o vértice de coordenada X: 677.520,11 Y: 8.534.987,21, confrontando com **Lote 24**.

**Quadra: 09. Lote: 26. Área: 160,00 m<sup>2</sup>.** O Lote de terreno sob nº 26 da Quadra 09, do Loteamento denominado “Loteamento Nova Lapa”, no município de Bom Jesus da Lapa - BA, comarca de Bom Jesus da Lapa - BA, na quadra formada pelas , **RUA MAGALY ALMEIDA CHAVES, RUA RAIMUNDO CESAR VERGNE DE SOUZA, RUA LOURIVAL DUARTE DE ABREU e RUA WILSON XAVIER DA SILVA**, distante 20,00 m da esquina da RUA RAIMUNDO CESAR VERGNE DE SOUZA com a RUA LOURIVAL DUARTE DE ABREU (Lote 25), de formato irregular, abrangendo uma área de **160,00 m<sup>2</sup>** (cento e sessenta metros quadrados) e um perímetro de 56,00 m. Para quem de dentro do lote 26 olha para a RUA LOURIVAL DUARTE DE ABREU inicia-se a descrição no vértice na coordenada X: 677.499,26 Y: 8.534.981,79, com uma distância de **8,00 m** de frente até o vértice de coordenada X: 677.491,32 Y: 8.534.982,80, confrontando com **RUA LOURIVAL DUARTE DE ABREU**, daí deflete à direita com uma distância de **20,00 m** do lado direito até o vértice de coordenada X: 677.493,85 Y: 8.535.002,64, confrontando com **Lote 27**, daí deflete à direita com uma distância de **8,00 m** ao fundo até o vértice de coordenada X: 677.501,78 Y: 8.535.001,64, confrontando com **Lote 20**, daí deflete à direita com uma distância de **4,00 m** do lado esquerdo até o vértice de coordenada X: 677.501,28 Y: 8.534.997,67, confrontando com **Lote 23**, daí deflete à direita com uma distância de **8,00 m** do lado esquerdo até o vértice de coordenada X: 677.500,27 Y: 8.534.989,73, confrontando com **Lote 24**, daí deflete à esquerda com uma distância de **8,00 m** do lado esquerdo até o vértice de coordenada X: 677.499,26 Y: 8.534.981,79, confrontando com **Lote 25**.

**Quadra: 09. Lote: 27. Área: 160,00 m<sup>2</sup>.** O Lote de terreno sob nº 27 da Quadra 09, do Loteamento denominado “Loteamento Nova Lapa”, no município de Bom Jesus da Lapa - BA, comarca de Bom Jesus da Lapa - BA, na quadra formada pelas , **RUA MAGALY ALMEIDA CHAVES, RUA RAIMUNDO CESAR VERGNE DE SOUZA, RUA LOURIVAL DUARTE DE ABREU e RUA WILSON XAVIER DA SILVA**, distante 28,00 m da esquina da RUA RAIMUNDO CESAR VERGNE DE SOUZA com a RUA LOURIVAL





**PREFEITURA MUNICIPAL DE BOM JESUS DA LAPA – BA**  
 Rua Mal. Floriano Peixoto, nº 208 – Centro -  
 Bom Jesus da Lapa – BA, CEP: 47.600-000.  
**CNPJ: 14.105.183/0001-14**  
 (77) 3481-3374



DUARTE DE ABREU (Lote 25), de formato regular, abrangendo uma área de **160,00 m<sup>2</sup>** (cento e sessenta metros quadrados) e um perímetro de 56,00 m. Para quem de dentro do lote 27 olha para a RUA LOURIVAL DUARTE DE ABREU inicia-se a descrição no vértice na coordenada X: 677.491,32 Y: 8.534.982,80, com uma distância de **8,00 m** de frente até o vértice de coordenada X: 677.483,39 Y: 8.534.983,81, confrontando com **RUA LOURIVAL DUARTE DE ABREU**, daí deflete à direita com uma distância de **20,00 m** do lado direito até o vértice de coordenada X: 677.485,91 Y: 8.535.003,65, confrontando com **Lote 28**, daí deflete à direita com uma distância de **8,00 m** ao fundo até o vértice de coordenada X: 677.493,85 Y: 8.535.002,64, confrontando com **Lote 19**, daí deflete à direita com uma distância de **20,00 m** do lado esquerdo até o vértice de coordenada X: 677.491,32 Y: 8.534.982,80, confrontando com **Lote 26**.

**Quadra: 09. Lote: 28. Área: 160,00 m<sup>2</sup>.** O Lote de terreno sob nº 28 da Quadra 09, do Loteamento denominado “Loteamento Nova Lapa”, no município de Bom Jesus da Lapa - BA, comarca de Bom Jesus da Lapa - BA, na quadra formada pelas , **RUA MAGALY ALMEIDA CHAVES, RUA RAIMUNDO CESAR VERGNE DE SOUZA, RUA LOURIVAL DUARTE DE ABREU e RUA WILSON XAVIER DA SILVA**, distante 36,00 m da esquina da RUA RAIMUNDO CESAR VERGNE DE SOUZA com a RUA LOURIVAL DUARTE DE ABREU (Lote 25), de formato regular, abrangendo uma área de **160,00 m<sup>2</sup>** (cento e sessenta metros quadrados) e um perímetro de 56,00 m. Para quem de dentro do lote 28 olha para a RUA LOURIVAL DUARTE DE ABREU inicia-se a descrição no vértice na coordenada X: 677.483,39 Y: 8.534.983,81, com uma distância de **8,00 m** de frente até o vértice de coordenada X: 677.475,45 Y: 8.534.984,82, confrontando com **RUA LOURIVAL DUARTE DE ABREU**, daí deflete à direita com uma distância de **20,00 m** do lado direito até o vértice de coordenada X: 677.477,97 Y: 8.535.004,66, confrontando com **Lote 29**, daí deflete à direita com uma distância de **8,00 m** ao fundo até o vértice de coordenada X: 677.485,91 Y: 8.535.003,65, confrontando com **Lote 18**, daí deflete à direita com uma distância de **20,00 m** do lado esquerdo até o vértice de coordenada X: 677.483,39 Y: 8.534.983,81, confrontando com **Lote 27**.

**Quadra: 09. Lote: 29. Área: 160,00 m<sup>2</sup>.** O Lote de terreno sob nº 29 da Quadra 09, do Loteamento denominado “Loteamento Nova Lapa”, no município de Bom Jesus da Lapa - BA, comarca de Bom Jesus da Lapa - BA, na quadra formada pelas , **RUA MAGALY ALMEIDA CHAVES, RUA RAIMUNDO CESAR VERGNE DE SOUZA, RUA LOURIVAL DUARTE DE ABREU e RUA WILSON XAVIER DA SILVA**, distante 44,00 m da esquina da RUA RAIMUNDO CESAR VERGNE DE SOUZA com a RUA LOURIVAL DUARTE DE ABREU (Lote 25), de formato regular, abrangendo uma área de **160,00 m<sup>2</sup>** (cento e sessenta metros quadrados) e um perímetro de 56,00 m. Para quem de dentro do lote 29 olha para a RUA LOURIVAL DUARTE DE ABREU inicia-se a descrição no vértice na coordenada X: 677.475,45 Y: 8.534.984,82, com uma distância de **8,00 m** de frente até o vértice de coordenada X: 677.467,51 Y: 8.534.985,83, confrontando com **RUA LOURIVAL DUARTE DE ABREU**, daí deflete à





**PREFEITURA MUNICIPAL DE BOM JESUS DA LAPA – BA**  
 Rua Mal. Floriano Peixoto, nº 208 – Centro -  
 Bom Jesus da Lapa – BA, CEP: 47.600-000.  
**CNPJ: 14.105.183/0001-14**  
 (77) 3481-3374



direita com uma distância de **20,00 m** do lado direito até o vértice de coordenada X: 677.470,04 Y: 8.535.005,67, confrontando com **Lote 30**, daí deflete à direita com uma distância de **8,00 m** ao fundo até o vértice de coordenada X: 677.477,97 Y: 8.535.004,66, confrontando com **Lote 17**, daí deflete à direita com uma distância de **20,00 m** do lado esquerdo até o vértice de coordenada X: 677.475,45 Y: 8.534.984,82, confrontando com **Lote 28**.

**Quadra: 09. Lote: 30. Área: 160,00 m<sup>2</sup>.** O Lote de terreno sob nº 30 da Quadra 09, do Loteamento denominado “Loteamento Nova Lapa”, no município de Bom Jesus da Lapa - BA, comarca de Bom Jesus da Lapa - BA, na quadra formada pelas , **RUA MAGALY ALMEIDA CHAVES, RUA RAIMUNDO CESAR VERGNE DE SOUZA, RUA LOURIVAL DUARTE DE ABREU e RUA WILSON XAVIER DA SILVA**, distante 52,00 m da esquina da RUA RAIMUNDO CESAR VERGNE DE SOUZA com a RUA LOURIVAL DUARTE DE ABREU (Lote 25), de formato regular, abrangendo uma área de **160,00 m<sup>2</sup>** (cento e sessenta metros quadrados) e um perímetro de 56,00 m. Para quem de dentro do lote 30 olha para a RUA LOURIVAL DUARTE DE ABREU inicia-se a descrição no vértice na coordenada X: 677.467,51 Y: 8.534.985,83, com uma distância de **8,00 m** de frente até o vértice de coordenada X: 677.459,58 Y: 8.534.986,84, confrontando com **RUA LOURIVAL DUARTE DE ABREU**, daí deflete à direita com uma distância de **20,00 m** do lado direito até o vértice de coordenada X: 677.462,10 Y: 8.535.006,68, confrontando com **Lote 31**, daí deflete à direita com uma distância de **8,00 m** ao fundo até o vértice de coordenada X: 677.470,04 Y: 8.535.005,67, confrontando com **Lote 16**, daí deflete à direita com uma distância de **20,00 m** do lado esquerdo até o vértice de coordenada X: 677.467,51 Y: 8.534.985,83, confrontando com **Lote 29**.

**Quadra: 09. Lote: 31. Área: 160,00 m<sup>2</sup>.** O Lote de terreno sob nº 31 da Quadra 09, do Loteamento denominado “Loteamento Nova Lapa”, no município de Bom Jesus da Lapa - BA, comarca de Bom Jesus da Lapa - BA, na quadra formada pelas , **RUA MAGALY ALMEIDA CHAVES, RUA RAIMUNDO CESAR VERGNE DE SOUZA, RUA LOURIVAL DUARTE DE ABREU e RUA WILSON XAVIER DA SILVA**, distante 60,00 m da esquina da RUA RAIMUNDO CESAR VERGNE DE SOUZA com a RUA LOURIVAL DUARTE DE ABREU (Lote 25), de formato regular, abrangendo uma área de **160,00 m<sup>2</sup>** (cento e sessenta metros quadrados) e um perímetro de 56,00 m. Para quem de dentro do lote 31 olha para a RUA LOURIVAL DUARTE DE ABREU inicia-se a descrição no vértice na coordenada X: 677.459,58 Y: 8.534.986,84, com uma distância de **8,00 m** de frente até o vértice de coordenada X: 677.451,64 Y: 8.534.987,85, confrontando com **RUA LOURIVAL DUARTE DE ABREU**, daí deflete à direita com uma distância de **20,00 m** do lado direito até o vértice de coordenada X: 677.454,16 Y: 8.535.007,69, confrontando com **Lote 32**, daí deflete à direita com uma distância de **8,00 m** ao fundo até o vértice de coordenada X: 677.462,10 Y: 8.535.006,68, confrontando com **Lote 15**, daí deflete à direita com uma distância de **20,00 m** do lado esquerdo até o vértice de coordenada X: 677.459,58 Y: 8.534.986,84, confrontando com **Lote 30**.





**PREFEITURA MUNICIPAL DE BOM JESUS DA LAPA – BA**  
 Rua Mal. Floriano Peixoto, nº 208 – Centro -  
 Bom Jesus da Lapa – BA, CEP: 47.600-000.  
**CNPJ: 14.105.183/0001-14**  
 (77) 3481-3374



**Quadra: 09. Lote: 32. Área: 160,00 m².** O Lote de terreno sob nº 32 da Quadra 09, do Loteamento denominado “Loteamento Nova Lapa”, no município de Bom Jesus da Lapa - BA, comarca de Bom Jesus da Lapa - BA, na quadra formada pelas , **RUA MAGALY ALMEIDA CHAVES, RUA RAIMUNDO CESAR VERGNE DE SOUZA, RUA LOURIVAL DUARTE DE ABREU e RUA WILSON XAVIER DA SILVA**, distante 68,00 m da esquina da RUA RAIMUNDO CESAR VERGNE DE SOUZA com a RUA LOURIVAL DUARTE DE ABREU (Lote 25), de formato regular, abrangendo uma área de **160,00 m²** (cento e sessenta metros quadrados) e um perímetro de 56,00 m. Para quem de dentro do lote 32 olha para a RUA LOURIVAL DUARTE DE ABREU inicia-se a descrição no vértice na coordenada X: 677.451,64 Y: 8.534.987,85, com uma distância de **8,00 m** de frente até o vértice de coordenada X: 677.443,71 Y: 8.534.988,86, confrontando com **RUA LOURIVAL DUARTE DE ABREU**, daí deflete à direita com uma distância de **20,00 m** do lado direito até o vértice de coordenada X: 677.446,23 Y: 8.535.008,70, confrontando com **Lote 33**, daí deflete à direita com uma distância de **8,00 m** ao fundo até o vértice de coordenada X: 677.454,16 Y: 8.535.007,69, confrontando com **Lote 14**, daí deflete à direita com uma distância de **20,00 m** do lado esquerdo até o vértice de coordenada X: 677.451,64 Y: 8.534.987,85, confrontando com **Lote 31**.

**Quadra: 09. Lote: 33. Área: 160,00 m².** O Lote de terreno sob nº 33 da Quadra 09, do Loteamento denominado “Loteamento Nova Lapa”, no município de Bom Jesus da Lapa - BA, comarca de Bom Jesus da Lapa - BA, na quadra formada pelas , **RUA MAGALY ALMEIDA CHAVES, RUA RAIMUNDO CESAR VERGNE DE SOUZA, RUA LOURIVAL DUARTE DE ABREU e RUA WILSON XAVIER DA SILVA**, distante 76,00 m da esquina da RUA RAIMUNDO CESAR VERGNE DE SOUZA com a RUA LOURIVAL DUARTE DE ABREU (Lote 25), de formato regular, abrangendo uma área de **160,00 m²** (cento e sessenta metros quadrados) e um perímetro de 56,00 m. Para quem de dentro do lote 33 olha para a RUA LOURIVAL DUARTE DE ABREU inicia-se a descrição no vértice na coordenada X: 677.443,71 Y: 8.534.988,86, com uma distância de **8,00 m** de frente até o vértice de coordenada X: 677.435,77 Y: 8.534.989,87, confrontando com **RUA LOURIVAL DUARTE DE ABREU**, daí deflete à direita com uma distância de **20,00 m** do lado direito até o vértice de coordenada X: 677.438,29 Y: 8.535.009,71, confrontando com **Lote 34**, daí deflete à direita com uma distância de **8,00 m** ao fundo até o vértice de coordenada X: 677.446,23 Y: 8.535.008,70, confrontando com **Lote 13**, daí deflete à direita com uma distância de **20,00 m** do lado esquerdo até o vértice de coordenada X: 677.443,71 Y: 8.534.988,86, confrontando com **Lote 32**.

**Quadra: 09. Lote: 34. Área: 160,00 m².** O Lote de terreno sob nº 34 da Quadra 09, do Loteamento denominado “Loteamento Nova Lapa”, no município de Bom Jesus da Lapa - BA, comarca de Bom Jesus da Lapa - BA, na quadra formada pelas , **RUA MAGALY ALMEIDA CHAVES, RUA RAIMUNDO CESAR VERGNE DE SOUZA,**





**PREFEITURA MUNICIPAL DE BOM JESUS DA LAPA – BA**  
 Rua Mal. Floriano Peixoto, nº 208 – Centro -  
 Bom Jesus da Lapa – BA, CEP: 47.600-000.  
**CNPJ: 14.105.183/0001-14**  
 (77) 3481-3374



**RUA LOURIVAL DUARTE DE ABREU e RUA WILSON XAVIER DA SILVA**, distante 84,00 m da esquina da RUA RAIMUNDO CESAR VERGNE DE SOUZA com a RUA LOURIVAL DUARTE DE ABREU (Lote 25), de formato regular, abrangendo uma área de **160,00 m<sup>2</sup>** (cento e sessenta metros quadrados) e um perímetro de 56,00 m. Para quem de dentro do lote 34 olha para a RUA LOURIVAL DUARTE DE ABREU inicia-se a descrição no vértice na coordenada X: 677.435,77 Y: 8.534.989,87, com uma distância de **8,00 m** de frente até o vértice de coordenada X: 677.427,83 Y: 8.534.990,88, confrontando com **RUA LOURIVAL DUARTE DE ABREU**, daí deflete à direita com uma distância de **20,00 m** do lado direito até o vértice de coordenada X: 677.430,36 Y: 8.535.010,72, confrontando com **Lote 35**, daí deflete à direita com uma distância de **8,00 m** ao fundo até o vértice de coordenada X: 677.438,29 Y: 8.535.009,71, confrontando com **Lote 12**, daí deflete à direita com uma distância de **20,00 m** do lado esquerdo até o vértice de coordenada X: 677.435,77 Y: 8.534.989,87, confrontando com **Lote 33**.

**Quadra: 09. Lote: 35. Área: 160,00 m<sup>2</sup>.** O Lote de terreno sob nº 35 da Quadra 09, do Loteamento denominado “Loteamento Nova Lapa”, no município de Bom Jesus da Lapa - BA, comarca de Bom Jesus da Lapa - BA, na quadra formada pelas , **RUA MAGALY ALMEIDA CHAVES, RUA RAIMUNDO CESAR VERGNE DE SOUZA, RUA LOURIVAL DUARTE DE ABREU e RUA WILSON XAVIER DA SILVA**, distante 92,00 m da esquina da RUA RAIMUNDO CESAR VERGNE DE SOUZA com a RUA LOURIVAL DUARTE DE ABREU (Lote 25), de formato regular, abrangendo uma área de **160,00 m<sup>2</sup>** (cento e sessenta metros quadrados) e um perímetro de 56,00 m. Para quem de dentro do lote 35 olha para a RUA LOURIVAL DUARTE DE ABREU inicia-se a descrição no vértice na coordenada X: 677.427,83 Y: 8.534.990,88, com uma distância de **8,00 m** de frente até o vértice de coordenada X: 677.419,90 Y: 8.534.991,88, confrontando com **RUA LOURIVAL DUARTE DE ABREU**, daí deflete à direita com uma distância de **20,00 m** do lado direito até o vértice de coordenada X: 677.422,42 Y: 8.535.011,72, confrontando com **Lote 36**, daí deflete à direita com uma distância de **8,00 m** ao fundo até o vértice de coordenada X: 677.430,36 Y: 8.535.010,72, confrontando com **Lote 11**, daí deflete à direita com uma distância de **20,00 m** do lado esquerdo até o vértice de coordenada X: 677.427,83 Y: 8.534.990,88, confrontando com **Lote 34**.

**Quadra: 09. Lote: 36. Área: 160,00 m<sup>2</sup>.** O Lote de terreno sob nº 36 da Quadra 09, do Loteamento denominado “Loteamento Nova Lapa”, no município de Bom Jesus da Lapa - BA, comarca de Bom Jesus da Lapa - BA, na quadra formada pelas , **RUA MAGALY ALMEIDA CHAVES, RUA RAIMUNDO CESAR VERGNE DE SOUZA, RUA LOURIVAL DUARTE DE ABREU e RUA WILSON XAVIER DA SILVA**, distante 100,00 m da esquina da RUA RAIMUNDO CESAR VERGNE DE SOUZA com a RUA LOURIVAL DUARTE DE ABREU (Lote 25), de formato regular, abrangendo uma área de **160,00 m<sup>2</sup>** (cento e sessenta metros quadrados) e um perímetro de 56,00 m. Para quem de dentro do lote 36 olha para a RUA LOURIVAL DUARTE DE ABREU inicia-se a descrição no vértice na coordenada X: 677.419,90 Y: 8.534.991,88, com uma





**PREFEITURA MUNICIPAL DE BOM JESUS DA LAPA – BA**  
 Rua Mal. Floriano Peixoto, nº 208 – Centro -  
 Bom Jesus da Lapa – BA, CEP: 47.600-000.  
**CNPJ: 14.105.183/0001-14**  
 (77) 3481-3374



distância de **8,00 m** de frente até o vértice de coordenada X: 677.411,96 Y: 8.534.992,89, confrontando com **RUA LOURIVAL DUARTE DE ABREU**, daí deflete à direita com uma distância de **20,00 m** do lado direito até o vértice de coordenada X: 677.414,48 Y: 8.535.012,73, confrontando com **Lote 37**, daí deflete à direita com uma distância de **8,00 m** ao fundo até o vértice de coordenada X: 677.422,42 Y: 8.535.011,72, confrontando com **Lote 10**, daí deflete à direita com uma distância de **20,00 m** do lado esquerdo até o vértice de coordenada X: 677.419,90 Y: 8.534.991,88, confrontando com **Lote 35**.

**Quadra: 09. Lote: 37. Área: 160,00 m².** O Lote de terreno sob nº 37 da Quadra 09, do Loteamento denominado “Loteamento Nova Lapa”, no município de Bom Jesus da Lapa - BA, comarca de Bom Jesus da Lapa - BA, na quadra formada pelas , **RUA MAGALY ALMEIDA CHAVES, RUA RAIMUNDO CESAR VERGNE DE SOUZA, RUA LOURIVAL DUARTE DE ABREU e RUA WILSON XAVIER DA SILVA**, distante 108,00 m da esquina da RUA RAIMUNDO CESAR VERGNE DE SOUZA com a RUA LOURIVAL DUARTE DE ABREU (Lote 25), de formato regular, abrangendo uma área de **160,00 m²** (cento e sessenta metros quadrados) e um perímetro de 56,00 m. Para quem de dentro do lote 37 olha para a RUA LOURIVAL DUARTE DE ABREU inicia-se a descrição no vértice na coordenada X: 677.411,96 Y: 8.534.992,89, com uma distância de **8,00 m** de frente até o vértice de coordenada X: 677.404,03 Y: 8.534.993,90, confrontando com **RUA LOURIVAL DUARTE DE ABREU**, daí deflete à direita com uma distância de **20,00 m** do lado direito até o vértice de coordenada X: 677.406,55 Y: 8.535.013,74, confrontando com **Lote 38**, daí deflete à direita com uma distância de **8,00 m** ao fundo até o vértice de coordenada X: 677.414,48 Y: 8.535.012,73, confrontando com **Lote 09**, daí deflete à direita com uma distância de **20,00 m** do lado esquerdo até o vértice de coordenada X: 677.411,96 Y: 8.534.992,89, confrontando com **Lote 36**.

**Quadra: 09. Lote: 38. Área: 160,00 m².** O Lote de terreno sob nº 38 da Quadra 09, do Loteamento denominado “Loteamento Nova Lapa”, no município de Bom Jesus da Lapa - BA, comarca de Bom Jesus da Lapa - BA, na quadra formada pelas , **RUA MAGALY ALMEIDA CHAVES, RUA RAIMUNDO CESAR VERGNE DE SOUZA, RUA LOURIVAL DUARTE DE ABREU e RUA WILSON XAVIER DA SILVA**, distante 116,00 m da esquina da RUA RAIMUNDO CESAR VERGNE DE SOUZA com a RUA LOURIVAL DUARTE DE ABREU (Lote 25), de formato regular, abrangendo uma área de **160,00 m²** (cento e sessenta metros quadrados) e um perímetro de 56,00 m. Para quem de dentro do lote 38 olha para a RUA LOURIVAL DUARTE DE ABREU inicia-se a descrição no vértice na coordenada X: 677.404,03 Y: 8.534.993,90, com uma distância de **8,00 m** de frente até o vértice de coordenada X: 677.396,09 Y: 8.534.994,91, confrontando com **RUA LOURIVAL DUARTE DE ABREU**, daí deflete à direita com uma distância de **20,00 m** do lado direito até o vértice de coordenada X: 677.398,61 Y: 8.535.014,75, confrontando com **Lote 39**, daí deflete à direita com uma distância de **8,00 m** ao fundo até o vértice de coordenada X: 677.406,55 Y: 8.535.013,74, confrontando com **Lote 08**, daí deflete à direita com







**PREFEITURA MUNICIPAL DE BOM JESUS DA LAPA – BA**  
 Rua Mal. Floriano Peixoto, nº 208 – Centro -  
 Bom Jesus da Lapa – BA, CEP: 47.600-000.  
**CNPJ: 14.105.183/0001-14**  
 (77) 3481-3374



uma distância de **20,00 m** do lado esquerdo até o vértice de coordenada X: 677.404,03 Y: 8.534.993,90, confrontando com **Lote 37**.

**Quadra: 09. Lote: 39. Área: 160,00 m<sup>2</sup>.** O Lote de terreno sob nº 39 da Quadra 09, do Loteamento denominado “Loteamento Nova Lapa”, no município de Bom Jesus da Lapa - BA, comarca de Bom Jesus da Lapa - BA, na quadra formada pelas , **RUA MAGALY ALMEIDA CHAVES, RUA RAIMUNDO CESAR VERGNE DE SOUZA, RUA LOURIVAL DUARTE DE ABREU e RUA WILSON XAVIER DA SILVA**, distante 124,00 m da esquina da RUA RAIMUNDO CESAR VERGNE DE SOUZA com a RUA LOURIVAL DUARTE DE ABREU (Lote 25), de formato regular, abrangendo uma área de **160,00 m<sup>2</sup>** (cento e sessenta metros quadrados) e um perímetro de 56,00 m. Para quem de dentro do lote 39 olha para a RUA LOURIVAL DUARTE DE ABREU inicia-se a descrição no vértice na coordenada X: 677.396,09 Y: 8.534.994,91, com uma distância de **8,00 m** de frente até o vértice de coordenada X: 677.388,15 Y: 8.534.995,92, confrontando com **RUA LOURIVAL DUARTE DE ABREU**, daí deflete à direita com uma distância de **20,00 m** do lado direito até o vértice de coordenada X: 677.390,68 Y: 8.535.015,76, confrontando com **Lote 40**, daí deflete à direita com uma distância de **8,00 m** ao fundo até o vértice de coordenada X: 677.398,61 Y: 8.535.014,75, confrontando com **Lote 07**, daí deflete à direita com uma distância de **20,00 m** do lado esquerdo até o vértice de coordenada X: 677.396,09 Y: 8.534.994,91, confrontando com **Lote 38**.

**Quadra: 09. Lote: 40. Área: 160,00 m<sup>2</sup>.** O Lote de terreno sob nº 40 da Quadra 09, do Loteamento denominado “Loteamento Nova Lapa”, no município de Bom Jesus da Lapa - BA, comarca de Bom Jesus da Lapa - BA, na quadra formada pelas , **RUA MAGALY ALMEIDA CHAVES, RUA RAIMUNDO CESAR VERGNE DE SOUZA, RUA LOURIVAL DUARTE DE ABREU e RUA WILSON XAVIER DA SILVA**, distante 132,00 m da esquina da RUA RAIMUNDO CESAR VERGNE DE SOUZA com a RUA LOURIVAL DUARTE DE ABREU (Lote 25), de formato regular, abrangendo uma área de **160,00 m<sup>2</sup>** (cento e sessenta metros quadrados) e um perímetro de 56,00 m. Para quem de dentro do lote 40 olha para a RUA LOURIVAL DUARTE DE ABREU inicia-se a descrição no vértice na coordenada X: 677.388,15 Y: 8.534.995,92, com uma distância de **8,00 m** de frente até o vértice de coordenada X: 677.380,22 Y: 8.534.996,93, confrontando com **RUA LOURIVAL DUARTE DE ABREU**, daí deflete à direita com uma distância de **20,00 m** do lado direito até o vértice de coordenada X: 677.382,74 Y: 8.535.016,77, confrontando com **Lote 41**, daí deflete à direita com uma distância de **8,00 m** ao fundo até o vértice de coordenada X: 677.390,68 Y: 8.535.015,76, confrontando com **Lote 06**, daí deflete à direita com uma distância de **20,00 m** do lado esquerdo até o vértice de coordenada X: 677.388,15 Y: 8.534.995,92, confrontando com **Lote 39**.

**Quadra: 09. Lote: 41. Área: 160,00 m<sup>2</sup>.** O Lote de terreno sob nº 41 da Quadra 09, do Loteamento denominado “Loteamento Nova Lapa”, no município de Bom





PREFEITURA MUNICIPAL DE BOM JESUS DA LAPA – BA  
 Rua Mal. Floriano Peixoto, nº 208 – Centro -  
 Bom Jesus da Lapa – BA, CEP: 47.600-000.  
 CNPJ: 14.105.183/0001-14  
 (77) 3481-3374



Jesus da Lapa - BA, comarca de Bom Jesus da Lapa - BA, na quadra formada pelas , **RUA MAGALY ALMEIDA CHAVES, RUA RAIMUNDO CESAR VERGNE DE SOUZA, RUA LOURIVAL DUARTE DE ABREU e RUA WILSON XAVIER DA SILVA**, distante 140,00 m da esquina da RUA RAIMUNDO CESAR VERGNE DE SOUZA com a RUA LOURIVAL DUARTE DE ABREU (Lote 25), de formato regular, abrangendo uma área de **160,00 m<sup>2</sup>** (cento e sessenta metros quadrados) e um perímetro de 56,00 m. Para quem de dentro do lote 41 olha para a RUA LOURIVAL DUARTE DE ABREU inicia-se a descrição no vértice na coordenada X: 677.380,22 Y: 8.534.996,93, com uma distância de **8,00 m** de frente até o vértice de coordenada X: 677.372,28 Y: 8.534.997,94, confrontando com **RUA LOURIVAL DUARTE DE ABREU**, daí deflete à direita com uma distância de **20,00 m** do lado direito até o vértice de coordenada X: 677.374,80 Y: 8.535.017,78, confrontando com **Lote 42**, daí deflete à direita com uma distância de **8,00 m** ao fundo até o vértice de coordenada X: 677.382,74 Y: 8.535.016,77, confrontando com **Lote 05**, daí deflete à direita com uma distância de **20,00 m** do lado esquerdo até o vértice de coordenada X: 677.380,22 Y: 8.534.996,93, confrontando com **Lote 40**.

**Quadra: 09. Lote: 42. Área: 160,00 m<sup>2</sup>.** O Lote de terreno sob nº 42 da Quadra 09, do Loteamento denominado “Loteamento Nova Lapa”, no município de Bom Jesus da Lapa - BA, comarca de Bom Jesus da Lapa - BA, na quadra formada pelas , **RUA MAGALY ALMEIDA CHAVES, RUA RAIMUNDO CESAR VERGNE DE SOUZA, RUA LOURIVAL DUARTE DE ABREU e RUA WILSON XAVIER DA SILVA**, distante 148,00 m da esquina da RUA RAIMUNDO CESAR VERGNE DE SOUZA com a RUA LOURIVAL DUARTE DE ABREU (Lote 25), de formato regular, abrangendo uma área de **160,00 m<sup>2</sup>** (cento e sessenta metros quadrados) e um perímetro de 56,00 m. Para quem de dentro do lote 42 olha para a RUA LOURIVAL DUARTE DE ABREU inicia-se a descrição no vértice na coordenada X: 677.372,28 Y: 8.534.997,94, com uma distância de **8,00 m** de frente até o vértice de coordenada X: 677.364,35 Y: 8.534.998,95, confrontando com **RUA LOURIVAL DUARTE DE ABREU**, daí deflete à direita com uma distância de **20,00 m** do lado direito até o vértice de coordenada X: 677.366,87 Y: 8.535.018,79, confrontando com **Lote 43**, daí deflete à direita com uma distância de **8,00 m** ao fundo até o vértice de coordenada X: 677.374,80 Y: 8.535.017,78, confrontando com **Lote 04**, daí deflete à direita com uma distância de **20,00 m** do lado esquerdo até o vértice de coordenada X: 677.372,28 Y: 8.534.997,94, confrontando com **Lote 41**.

**Quadra: 09. Lote: 43. Área: 160,00 m<sup>2</sup>.** O Lote de terreno sob nº 43 da Quadra 09, do Loteamento denominado “Loteamento Nova Lapa”, no município de Bom Jesus da Lapa - BA, comarca de Bom Jesus da Lapa - BA, na quadra formada pelas , **RUA MAGALY ALMEIDA CHAVES, RUA RAIMUNDO CESAR VERGNE DE SOUZA, RUA LOURIVAL DUARTE DE ABREU e RUA WILSON XAVIER DA SILVA**, distante 156,00 m da esquina da RUA RAIMUNDO CESAR VERGNE DE SOUZA com a RUA LOURIVAL DUARTE DE ABREU (Lote 25), de formato regular, abrangendo uma área de **160,00 m<sup>2</sup>** (cento e sessenta metros quadrados) e um perímetro de 56,00 m. Para quem





**PREFEITURA MUNICIPAL DE BOM JESUS DA LAPA – BA**  
 Rua Mal. Floriano Peixoto, nº 208 – Centro -  
 Bom Jesus da Lapa – BA, CEP: 47.600-000.  
**CNPJ: 14.105.183/0001-14**  
 (77) 3481-3374



de dentro do lote 43 olha para a RUA LOURIVAL DUARTE DE ABREU inicia-se a descrição no vértice na coordenada X: 677.364,35 Y: 8.534.998,95, com uma distância de **8,00 m** de frente até o vértice de coordenada X: 677.356,41 Y: 8.534.999,96, confrontando com **RUA LOURIVAL DUARTE DE ABREU**, daí deflete à direita com uma distância de **20,00 m** do lado direito até o vértice de coordenada X: 677.358,93 Y: 8.535.019,80, confrontando com **Lote 44**, daí deflete à direita com uma distância de **8,00 m** ao fundo até o vértice de coordenada X: 677.366,87 Y: 8.535.018,79, confrontando com **Lote 03**, daí deflete à direita com uma distância de **20,00 m** do lado esquerdo até o vértice de coordenada X: 677.364,35 Y: 8.534.998,95, confrontando com **Lote 42**.

**Quadra: 09. Lote: 44. Área: 160,00 m<sup>2</sup>.** O Lote de terreno sob nº 44 da Quadra 09, do Loteamento denominado “Loteamento Nova Lapa”, no município de Bom Jesus da Lapa - BA, comarca de Bom Jesus da Lapa - BA, na quadra formada pelas , **RUA MAGALY ALMEIDA CHAVES, RUA RAIMUNDO CESAR VERGNE DE SOUZA, RUA LOURIVAL DUARTE DE ABREU e RUA WILSON XAVIER DA SILVA**, distante 164,00 m da esquina da RUA RAIMUNDO CESAR VERGNE DE SOUZA com a RUA LOURIVAL DUARTE DE ABREU (Lote 25), de formato regular, abrangendo uma área de **160,00 m<sup>2</sup>** (cento e sessenta metros quadrados) e um perímetro de 56,00 m. Para quem de dentro do lote 44 olha para a RUA LOURIVAL DUARTE DE ABREU inicia-se a descrição no vértice na coordenada X: 677.356,41 Y: 8.534.999,96, com uma distância de **8,00 m** de frente até o vértice de coordenada X: 677.348,47 Y: 8.535.000,96, confrontando com **RUA LOURIVAL DUARTE DE ABREU**, daí deflete à direita com uma distância de **20,00 m** do lado direito até o vértice de coordenada X: 677.351,00 Y: 8.535.020,80, confrontando com **Lote 45**, daí deflete à direita com uma distância de **8,00 m** ao fundo até o vértice de coordenada X: 677.358,93 Y: 8.535.019,80, confrontando com **Lote 02**, daí deflete à direita com uma distância de **20,00 m** do lado esquerdo até o vértice de coordenada X: 677.356,41 Y: 8.534.999,96, confrontando com **Lote 43**.

**Quadra: 09. Lote: 45. Área: 160,00 m<sup>2</sup>.** O Lote de terreno sob nº 45 da Quadra 09, do Loteamento denominado “Loteamento Nova Lapa”, no município de Bom Jesus da Lapa - BA, comarca de Bom Jesus da Lapa - BA, na quadra formada pelas , **RUA MAGALY ALMEIDA CHAVES, RUA RAIMUNDO CESAR VERGNE DE SOUZA, RUA LOURIVAL DUARTE DE ABREU e RUA WILSON XAVIER DA SILVA**, distante 172,00 m da esquina da RUA RAIMUNDO CESAR VERGNE DE SOUZA com a RUA LOURIVAL DUARTE DE ABREU (Lote 25), de formato irregular, abrangendo uma área de **160,00 m<sup>2</sup>** (cento e sessenta metros quadrados) e um perímetro de 56,00 m. Para quem de dentro do lote 45 olha para a RUA LOURIVAL DUARTE DE ABREU inicia-se a descrição no vértice na coordenada X: 677.348,47 Y: 8.535.000,96, com uma distância de **8,00 m** de frente até o vértice de coordenada X: 677.340,54 Y: 8.535.001,97, confrontando com **RUA LOURIVAL DUARTE DE ABREU**, daí deflete à direita com uma distância de **8,00 m** do lado direito até o vértice de coordenada X: 677.341,55 Y: 8.535.009,91, confrontando com **Lote 46**, daí deflete à direita com





**PREFEITURA MUNICIPAL DE BOM JESUS DA LAPA – BA**  
 Rua Mal. Floriano Peixoto, nº 208 – Centro -  
 Bom Jesus da Lapa – BA, CEP: 47.600-000.  
**CNPJ: 14.105.183/0001-14**  
 (77) 3481-3374



uma distância de **8,00 m** do lado direito até o vértice de coordenada X: 677.342,55 Y: 8.535.017,85, confrontando com **Lote 47**, daí deflete à direita com uma distância de **4,00 m** do lado direito até o vértice de coordenada X: 677.343,06 Y: 8.535.021,81, confrontando com **Lote 48**, daí deflete à direita com uma distância de **8,00 m** ao fundo até o vértice de coordenada X: 677.351,00 Y: 8.535.020,80, confrontando com **Lote 01**, daí deflete à direita com uma distância de **20,00 m** do lado esquerdo até o vértice de coordenada X: 677.348,47 Y: 8.535.000,96, confrontando com **Lote 44**.

**Quadra: 09. Lote: 46. Área: 160,00 m<sup>2</sup>.** O Lote de terreno sob nº 46 da Quadra 09, do Loteamento denominado “Loteamento Nova Lapa”, no município de Bom Jesus da Lapa - BA, comarca de Bom Jesus da Lapa - BA, na quadra formada pelas , **RUA MAGALY ALMEIDA CHAVES, RUA RAIMUNDO CESAR VERGNE DE SOUZA, RUA LOURIVAL DUARTE DE ABREU e RUA WILSON XAVIER DA SILVA**, localizado na esquina da RUA WILSON XAVIER DA SILVA com a RUA LOURIVAL DUARTE DE ABREU, de formato regular, abrangendo uma área de **160,00 m<sup>2</sup>** (cento e sessenta metros quadrados) e um perímetro de 56,00 m. Para quem de dentro do lote 46 olha para a RUA WILSON XAVIER DA SILVA inicia-se a descrição no vértice na coordenada X: 677.320,70 Y: 8.535.004,50, com uma distância de **8,00 m** de frente até o vértice de coordenada X: 677.321,71 Y: 8.535.012,43, confrontando com **RUA WILSON XAVIER DA SILVA**, daí deflete à direita com uma distância de **20,00 m** do lado direito até o vértice de coordenada X: 677.341,55 Y: 8.535.009,91, confrontando com **Lote 47**, daí deflete à direita com uma distância de **8,00 m** ao fundo até o vértice de coordenada X: 677.340,54 Y: 8.535.001,97, confrontando com **Lote 45**, daí deflete à direita com uma distância de **20,00 m** do lado esquerdo até o vértice de coordenada X: 677.320,70 Y: 8.535.004,50, confrontando com **RUA LOURIVAL DUARTE DE ABREU**.

**Quadra: 09. Lote: 47. Área: 160,00 m<sup>2</sup>.** O Lote de terreno sob nº 47 da Quadra 09, do Loteamento denominado “Loteamento Nova Lapa”, no município de Bom Jesus da Lapa - BA, comarca de Bom Jesus da Lapa - BA, na quadra formada pelas , **RUA MAGALY ALMEIDA CHAVES, RUA RAIMUNDO CESAR VERGNE DE SOUZA, RUA LOURIVAL DUARTE DE ABREU e RUA WILSON XAVIER DA SILVA**, distante 8,00 m da esquina da RUA WILSON XAVIER DA SILVA com a RUA LOURIVAL DUARTE DE ABREU (Lote 46), de formato regular, abrangendo uma área de **160,00 m<sup>2</sup>** (cento e sessenta metros quadrados) e um perímetro de 56,00 m. Para quem de dentro do lote 47 olha para a RUA WILSON XAVIER DA SILVA inicia-se a descrição no vértice na coordenada X: 677.321,71 Y: 8.535.012,43, com uma distância de **8,00 m** de frente até o vértice de coordenada X: 677.322,71 Y: 8.535.020,37, confrontando com **RUA WILSON XAVIER DA SILVA**, daí deflete à direita com uma distância de **20,00 m** do lado direito até o vértice de coordenada X: 677.342,55 Y: 8.535.017,85, confrontando com **Lote 48**, daí deflete à direita com uma distância de **8,00 m** ao fundo até o vértice de coordenada X: 677.341,55 Y: 8.535.009,91, confrontando com **Lote 45**, daí deflete à direita com uma distância de **20,00 m** do





**PREFEITURA MUNICIPAL DE BOM JESUS DA LAPA – BA**  
Rua Mal. Floriano Peixoto, nº 208 – Centro -  
Bom Jesus da Lapa – BA, CEP: 47.600-000.  
**CNPJ: 14.105.183/0001-14**  
(77) 3481-3374



lado esquerdo até o vértice de coordenada X: 677.321,71 Y: 8.535.012,43, confrontando com **Lote 46**.

**Quadra: 09. Lote: 48. Área: 160,00 m<sup>2</sup>.** O Lote de terreno sob nº 48 da Quadra 09, do Loteamento denominado “Loteamento Nova Lapa”, no município de Bom Jesus da Lapa - BA, comarca de Bom Jesus da Lapa - BA, na quadra formada pelas, **RUA MAGALY ALMEIDA CHAVES, RUA RAIMUNDO CESAR VERGNE DE SOUZA, RUA LOURIVAL DUARTE DE ABREU e RUA WILSON XAVIER DA SILVA**, distante 16,00 m da esquina da RUA WILSON XAVIER DA SILVA com a RUA LOURIVAL DUARTE DE ABREU (Lote 46), de formato irregular, abrangendo uma área de **160,00 m<sup>2</sup>** (cento e sessenta metros quadrados) e um perímetro de 56,00 m. Para quem de dentro do lote 48 olha para a RUA WILSON XAVIER DA SILVA inicia-se a descrição no vértice na coordenada X: 677.322,71 Y: 8.535.020,37, com uma distância de **8,00 m** de frente até o vértice de coordenada X: 677.323,72 Y: 8.535.028,30, confrontando com **RUA WILSON XAVIER DA SILVA**, daí deflete à direita com uma distância de **20,00 m** do lado direito até o vértice de coordenada X: 677.343,56 Y: 8.535.025,78, confrontando com **Lote 49**, daí deflete à direita com uma distância de **4,00 m** ao fundo até o vértice de coordenada X: 677.343,06 Y: 8.535.021,81, confrontando com **Lote 01**, daí deflete à esquerda com uma distância de **4,00 m** ao fundo até o vértice de coordenada X: 677.342,55 Y: 8.535.017,85, confrontando com **Lote 45**, daí deflete à direita com uma distância de **20,00 m** do lado esquerdo até o vértice de coordenada X: 677.322,71 Y: 8.535.020,37, confrontando com **Lote 47**.

**Quadra: 09. Lote: 49. Área: 160,00 m<sup>2</sup>.** O Lote de terreno sob nº 49 da Quadra 09, do Loteamento denominado “Loteamento Nova Lapa”, no município de Bom Jesus da Lapa - BA, comarca de Bom Jesus da Lapa - BA, na quadra formada pelas, **RUA MAGALY ALMEIDA CHAVES, RUA RAIMUNDO CESAR VERGNE DE SOUZA, RUA LOURIVAL DUARTE DE ABREU e RUA WILSON XAVIER DA SILVA**, distante 24,00 m da esquina da RUA WILSON XAVIER DA SILVA com a RUA LOURIVAL DUARTE DE ABREU (Lote 46), de formato regular, abrangendo uma área de **160,00 m<sup>2</sup>** (cento e sessenta metros quadrados) e um perímetro de 56,00 m. Para quem de dentro do lote 49 olha para a RUA WILSON XAVIER DA SILVA inicia-se a descrição no vértice na coordenada X: 677.323,72 Y: 8.535.028,30, com uma distância de **8,00 m** de frente até o vértice de coordenada X: 677.324,73 Y: 8.535.036,24, confrontando com **RUA WILSON XAVIER DA SILVA**, daí deflete à direita com uma distância de **20,00 m** do lado direito até o vértice de coordenada X: 677.344,57 Y: 8.535.033,72, confrontando com **Lote 50**, daí deflete à direita com uma distância de **8,00 m** ao fundo até o vértice de coordenada X: 677.343,56 Y: 8.535.025,78, confrontando com **Lote 01**, daí deflete à direita com uma distância de **20,00 m** do lado esquerdo até o vértice de coordenada X: 677.323,72 Y: 8.535.028,30, confrontando com **Lote 48**.





PREFEITURA MUNICIPAL DE BOM JESUS DA LAPA – BA  
 Rua Mal. Floriano Peixoto, nº 208 – Centro -  
 Bom Jesus da Lapa – BA, CEP: 47.600-000.  
 CNPJ: 14.105.183/0001-14  
 (77) 3481-3374



**Quadra: 09. Lote: 50. Área: 160,00 m<sup>2</sup>.** O Lote de terreno sob nº 50 da Quadra 09, do Loteamento denominado “Loteamento Nova Lapa”, no município de Bom Jesus da Lapa - BA, comarca de Bom Jesus da Lapa - BA, na quadra formada pelas , **RUA MAGALY ALMEIDA CHAVES, RUA RAIMUNDO CESAR VERGNE DE SOUZA, RUA LOURIVAL DUARTE DE ABREU e RUA WILSON XAVIER DA SILVA**, localizado na esquina da RUA WILSON XAVIER DA SILVA com a RUA MAGALY ALMEIDA CHAVES, de formato regular, abrangendo uma área de **160,00 m<sup>2</sup>** (cento e sessenta metros quadrados) e um perímetro de 56,00 m. Para quem de dentro do lote 50 olha para a RUA WILSON XAVIER DA SILVA inicia-se a descrição no vértice na coordenada X: 677.324,73 Y: 8.535.036,24, com uma distância de **8,00 m** de frente até o vértice de coordenada X: 677.325,74 Y: 8.535.044,18, confrontando com **RUA WILSON XAVIER DA SILVA**, daí deflete à direita com uma distância de **20,00 m** do lado direito até o vértice de coordenada X: 677.345,58 Y: 8.535.041,65, confrontando com **RUA MAGALY ALMEIDA CHAVES**, daí deflete à direita com uma distância de **8,00 m** ao fundo até o vértice de coordenada X: 677.344,57 Y: 8.535.033,72, confrontando com **Lote 01**, daí deflete à direita com uma distância de **20,00 m** do lado esquerdo até o vértice de coordenada X: 677.324,73 Y: 8.535.036,24, confrontando com **Lote 49**.

**Quadra: 10. Lote: 01. Área: 160,00 m<sup>2</sup>.** O Lote de terreno sob nº 01 da Quadra 10, do Loteamento denominado “Loteamento Nova Lapa”, no município de Bom Jesus da Lapa - BA, comarca de Bom Jesus da Lapa - BA, na quadra formada pelas , **RUA MAGALY ALMEIDA CHAVES, RUA ALAN CIRQUEIRA MIRANDA, RUA LOURIVAL DUARTE DE ABREU e RUA RAIMUNDO CESAR VERGNE DE SOUZA**, distante 176,00 m da esquina da RUA MAGALY ALMEIDA CHAVES com a RUA ALAN CIRQUEIRA MIRANDA (Lote 22), de formato irregular, abrangendo uma área de **160,00 m<sup>2</sup>** (cento e sessenta metros quadrados) e um perímetro de 56,00 m. Para quem de dentro do lote 01 olha para a RUA MAGALY ALMEIDA CHAVES inicia-se a descrição no vértice na coordenada X: 677.561,84 Y: 8.535.014,16, com uma distância de **8,00 m** de frente até o vértice de coordenada X: 677.569,78 Y: 8.535.013,15, confrontando com **RUA MAGALY ALMEIDA CHAVES**, daí deflete à direita com uma distância de **20,00 m** do lado direito até o vértice de coordenada X: 677.567,25 Y: 8.534.993,31, confrontando com **Lote 02**, daí deflete à direita com uma distância de **8,00 m** ao fundo até o vértice de coordenada X: 677.559,32 Y: 8.534.994,32, confrontando com **Lote 44**, daí deflete à direita com uma distância de **4,00 m** do lado esquerdo até o vértice de coordenada X: 677.559,82 Y: 8.534.998,29, confrontando com **Lote 47**, daí deflete à direita com uma distância de **8,00 m** do lado esquerdo até o vértice de coordenada X: 677.560,83 Y: 8.535.006,22, confrontando com **Lote 48**, daí deflete à esquerda com uma distância de **8,00 m** do lado esquerdo até o vértice de coordenada X: 677.561,84 Y: 8.535.014,16, confrontando com **Lote 49**.

**Quadra: 10. Lote: 02. Área: 160,00 m<sup>2</sup>.** O Lote de terreno sob nº 02 da Quadra 10, do Loteamento denominado “Loteamento Nova Lapa”, no município de Bom





**PREFEITURA MUNICIPAL DE BOM JESUS DA LAPA – BA**  
 Rua Mal. Floriano Peixoto, nº 208 – Centro -  
 Bom Jesus da Lapa – BA, CEP: 47.600-000.  
**CNPJ: 14.105.183/0001-14**  
 (77) 3481-3374



Jesus da Lapa - BA, comarca de Bom Jesus da Lapa - BA, na quadra formada pelas , **RUA MAGALY ALMEIDA CHAVES, RUA ALAN CIRQUEIRA MIRANDA, RUA LOURIVAL DUARTE DE ABREU e RUA RAIMUNDO CESAR VERGNE DE SOUZA**, distante 168,00 m da esquina da RUA MAGALY ALMEIDA CHAVES com a RUA ALAN CIRQUEIRA MIRANDA (Lote 22), de formato regular, abrangendo uma área de **160,00 m<sup>2</sup>** (cento e sessenta metros quadrados) e um perímetro de 56,00 m. Para quem de dentro do lote 02 olha para a RUA MAGALY ALMEIDA CHAVES inicia-se a descrição no vértice na coordenada X: 677.569,78 Y: 8.535.013,15, com uma distância de **8,00 m** de frente até o vértice de coordenada X: 677.577,71 Y: 8.535.012,14, confrontando com **RUA MAGALY ALMEIDA CHAVES**, daí deflete à direita com uma distância de **20,00 m** do lado direito até o vértice de coordenada X: 677.575,19 Y: 8.534.992,30, confrontando com **Lote 03**, daí deflete à direita com uma distância de **8,00 m** ao fundo até o vértice de coordenada X: 677.567,25 Y: 8.534.993,31, confrontando com **Lote 43**, daí deflete à direita com uma distância de **20,00 m** do lado esquerdo até o vértice de coordenada X: 677.569,78 Y: 8.535.013,15, confrontando com **Lote 01**.

**Quadra: 10. Lote: 03. Área: 160,00 m<sup>2</sup>.** O **Lote de terreno sob nº 03 da Quadra 10**, do **Loteamento denominado “Loteamento Nova Lapa”**, no município de Bom Jesus da Lapa - BA, comarca de Bom Jesus da Lapa - BA, na quadra formada pelas , **RUA MAGALY ALMEIDA CHAVES, RUA ALAN CIRQUEIRA MIRANDA, RUA LOURIVAL DUARTE DE ABREU e RUA RAIMUNDO CESAR VERGNE DE SOUZA**, distante 160,00 m da esquina da RUA MAGALY ALMEIDA CHAVES com a RUA ALAN CIRQUEIRA MIRANDA (Lote 22), de formato regular, abrangendo uma área de **160,00 m<sup>2</sup>** (cento e sessenta metros quadrados) e um perímetro de 56,00 m. Para quem de dentro do lote 03 olha para a RUA MAGALY ALMEIDA CHAVES inicia-se a descrição no vértice na coordenada X: 677.577,71 Y: 8.535.012,14, com uma distância de **8,00 m** de frente até o vértice de coordenada X: 677.585,65 Y: 8.535.011,13, confrontando com **RUA MAGALY ALMEIDA CHAVES**, daí deflete à direita com uma distância de **20,00 m** do lado direito até o vértice de coordenada X: 677.583,13 Y: 8.534.991,29, confrontando com **Lote 04**, daí deflete à direita com uma distância de **8,00 m** ao fundo até o vértice de coordenada X: 677.575,19 Y: 8.534.992,30, confrontando com **Lote 42**, daí deflete à direita com uma distância de **20,00 m** do lado esquerdo até o vértice de coordenada X: 677.577,71 Y: 8.535.012,14, confrontando com **Lote 02**.

**Quadra: 10. Lote: 04. Área: 160,00 m<sup>2</sup>.** O **Lote de terreno sob nº 04 da Quadra 10**, do **Loteamento denominado “Loteamento Nova Lapa”**, no município de Bom Jesus da Lapa - BA, comarca de Bom Jesus da Lapa - BA, na quadra formada pelas , **RUA MAGALY ALMEIDA CHAVES, RUA ALAN CIRQUEIRA MIRANDA, RUA LOURIVAL DUARTE DE ABREU e RUA RAIMUNDO CESAR VERGNE DE SOUZA**, distante 152,00 m da esquina da RUA MAGALY ALMEIDA CHAVES com a RUA ALAN CIRQUEIRA MIRANDA (Lote 22), de formato regular, abrangendo uma área de **160,00 m<sup>2</sup>** (cento e sessenta metros quadrados) e um perímetro de 56,00 m. Para





**PREFEITURA MUNICIPAL DE BOM JESUS DA LAPA – BA**  
 Rua Mal. Floriano Peixoto, nº 208 – Centro -  
 Bom Jesus da Lapa – BA, CEP: 47.600-000.  
**CNPJ: 14.105.183/0001-14**  
 (77) 3481-3374



quem de dentro do lote 04 olha para a RUA MAGALY ALMEIDA CHAVES inicia-se a descrição no vértice na coordenada X: 677.585,65 Y: 8.535.011,13, com uma distância de **8,00 m** de frente até o vértice de coordenada X: 677.593,59 Y: 8.535.010,12, confrontando com **RUA MAGALY ALMEIDA CHAVES**, daí deflete à direita com uma distância de **20,00 m** do lado direito até o vértice de coordenada X: 677.591,06 Y: 8.534.990,28, confrontando com **Lote 05**, daí deflete à direita com uma distância de **8,00 m** ao fundo até o vértice de coordenada X: 677.583,13 Y: 8.534.991,29, confrontando com **Lote 41**, daí deflete à direita com uma distância de **20,00 m** do lado esquerdo até o vértice de coordenada X: 677.585,65 Y: 8.535.011,13, confrontando com **Lote 03**.

**Quadra: 10. Lote: 05. Área: 160,00 m<sup>2</sup>.** O Lote de terreno sob nº 05 da Quadra 10, do Loteamento denominado “Loteamento Nova Lapa”, no município de Bom Jesus da Lapa - BA, comarca de Bom Jesus da Lapa - BA, na quadra formada pelas , **RUA MAGALY ALMEIDA CHAVES, RUA ALAN CIRQUEIRA MIRANDA, RUA LOURIVAL DUARTE DE ABREU e RUA RAIMUNDO CESAR VERGNE DE SOUZA**, distante 144,00 m da esquina da RUA MAGALY ALMEIDA CHAVES com a RUA ALAN CIRQUEIRA MIRANDA (Lote 22), de formato regular, abrangendo uma área de **160,00 m<sup>2</sup>** (cento e sessenta metros quadrados) e um perímetro de 56,00 m. Para quem de dentro do lote 05 olha para a RUA MAGALY ALMEIDA CHAVES inicia-se a descrição no vértice na coordenada X: 677.593,59 Y: 8.535.010,12, com uma distância de **8,00 m** de frente até o vértice de coordenada X: 677.601,52 Y: 8.535.009,12, confrontando com **RUA MAGALY ALMEIDA CHAVES**, daí deflete à direita com uma distância de **20,00 m** do lado direito até o vértice de coordenada X: 677.599,00 Y: 8.534.989,28, confrontando com **Lote 06**, daí deflete à direita com uma distância de **8,00 m** ao fundo até o vértice de coordenada X: 677.591,06 Y: 8.534.990,28, confrontando com **Lote 40**, daí deflete à direita com uma distância de **20,00 m** do lado esquerdo até o vértice de coordenada X: 677.593,59 Y: 8.535.010,12, confrontando com **Lote 04**.

**Quadra: 10. Lote: 06. Área: 160,00 m<sup>2</sup>.** O Lote de terreno sob nº 06 da Quadra 10, do Loteamento denominado “Loteamento Nova Lapa”, no município de Bom Jesus da Lapa - BA, comarca de Bom Jesus da Lapa - BA, na quadra formada pelas , **RUA MAGALY ALMEIDA CHAVES, RUA ALAN CIRQUEIRA MIRANDA, RUA LOURIVAL DUARTE DE ABREU e RUA RAIMUNDO CESAR VERGNE DE SOUZA**, distante 136,00 m da esquina da RUA MAGALY ALMEIDA CHAVES com a RUA ALAN CIRQUEIRA MIRANDA (Lote 22), de formato regular, abrangendo uma área de **160,00 m<sup>2</sup>** (cento e sessenta metros quadrados) e um perímetro de 56,00 m. Para quem de dentro do lote 06 olha para a RUA MAGALY ALMEIDA CHAVES inicia-se a descrição no vértice na coordenada X: 677.601,52 Y: 8.535.009,12, com uma distância de **8,00 m** de frente até o vértice de coordenada X: 677.609,46 Y: 8.535.008,11, confrontando com **RUA MAGALY ALMEIDA CHAVES**, daí deflete à direita com uma distância de **20,00 m** do lado direito até o vértice de coordenada X: 677.606,94 Y: 8.534.988,27, confrontando com **Lote 07**, daí deflete







**PREFEITURA MUNICIPAL DE BOM JESUS DA LAPA – BA**  
 Rua Mal. Floriano Peixoto, nº 208 – Centro -  
 Bom Jesus da Lapa – BA, CEP: 47.600-000.  
**CNPJ: 14.105.183/0001-14**  
 (77) 3481-3374



à direita com uma distância de **8,00 m** ao fundo até o vértice de coordenada X: 677.599,00 Y: 8.534.989,28, confrontando com **Lote 39**, daí deflete à direita com uma distância de **20,00 m** do lado esquerdo até o vértice de coordenada X: 677.601,52 Y: 8.535.009,12, confrontando com **Lote 05**.

**Quadra: 10. Lote: 07. Área: 160,00 m<sup>2</sup>.** O Lote de terreno sob nº 07 da Quadra 10, do Loteamento denominado “Loteamento Nova Lapa”, no município de Bom Jesus da Lapa - BA, comarca de Bom Jesus da Lapa - BA, na quadra formada pelas , **RUA MAGALY ALMEIDA CHAVES, RUA ALAN CIRQUEIRA MIRANDA, RUA LOURIVAL DUARTE DE ABREU e RUA RAIMUNDO CESAR VERGNE DE SOUZA**, distante 128,00 m da esquina da RUA MAGALY ALMEIDA CHAVES com a RUA ALAN CIRQUEIRA MIRANDA (Lote 22), de formato regular, abrangendo uma área de **160,00 m<sup>2</sup>** (cento e sessenta metros quadrados) e um perímetro de 56,00 m. Para quem de dentro do lote 07 olha para a RUA MAGALY ALMEIDA CHAVES inicia-se a descrição no vértice na coordenada X: 677.609,46 Y: 8.535.008,11, com uma distância de **8,00 m** de frente até o vértice de coordenada X: 677.617,39 Y: 8.535.007,10, confrontando com **RUA MAGALY ALMEIDA CHAVES**, daí deflete à direita com uma distância de **20,00 m** do lado direito até o vértice de coordenada X: 677.614,87 Y: 8.534.987,26, confrontando com **Lote 08**, daí deflete à direita com uma distância de **8,00 m** ao fundo até o vértice de coordenada X: 677.606,94 Y: 8.534.988,27, confrontando com **Lote 38**, daí deflete à direita com uma distância de **20,00 m** do lado esquerdo até o vértice de coordenada X: 677.609,46 Y: 8.535.008,11, confrontando com **Lote 06**.

**Quadra: 10. Lote: 08. Área: 160,00 m<sup>2</sup>.** O Lote de terreno sob nº 08 da Quadra 10, do Loteamento denominado “Loteamento Nova Lapa”, no município de Bom Jesus da Lapa - BA, comarca de Bom Jesus da Lapa - BA, na quadra formada pelas , **RUA MAGALY ALMEIDA CHAVES, RUA ALAN CIRQUEIRA MIRANDA, RUA LOURIVAL DUARTE DE ABREU e RUA RAIMUNDO CESAR VERGNE DE SOUZA**, distante 120,00 m da esquina da RUA MAGALY ALMEIDA CHAVES com a RUA ALAN CIRQUEIRA MIRANDA (Lote 22), de formato regular, abrangendo uma área de **160,00 m<sup>2</sup>** (cento e sessenta metros quadrados) e um perímetro de 56,00 m. Para quem de dentro do lote 08 olha para a RUA MAGALY ALMEIDA CHAVES inicia-se a descrição no vértice na coordenada X: 677.617,39 Y: 8.535.007,10, com uma distância de **8,00 m** de frente até o vértice de coordenada X: 677.625,33 Y: 8.535.006,09, confrontando com **RUA MAGALY ALMEIDA CHAVES**, daí deflete à direita com uma distância de **20,00 m** do lado direito até o vértice de coordenada X: 677.622,81 Y: 8.534.986,25, confrontando com **Lote 09**, daí deflete à direita com uma distância de **8,00 m** ao fundo até o vértice de coordenada X: 677.614,87 Y: 8.534.987,26, confrontando com **Lote 37**, daí deflete à direita com uma distância de **20,00 m** do lado esquerdo até o vértice de coordenada X: 677.617,39 Y: 8.535.007,10, confrontando com **Lote 07**.





PREFEITURA MUNICIPAL DE BOM JESUS DA LAPA – BA  
Rua Mal. Floriano Peixoto, nº 208 – Centro -  
Bom Jesus da Lapa – BA, CEP: 47.600-000.  
CNPJ: 14.105.183/0001-14  
(77) 3481-3374



**Quadra: 10. Lote: 09. Área: 160,00 m<sup>2</sup>.** O Lote de terreno sob nº 09 da Quadra 10, do Loteamento denominado “Loteamento Nova Lapa”, no município de Bom Jesus da Lapa - BA, comarca de Bom Jesus da Lapa - BA, na quadra formada pelas , **RUA MAGALY ALMEIDA CHAVES, RUA ALAN CIRQUEIRA MIRANDA, RUA LOURIVAL DUARTE DE ABREU e RUA RAIMUNDO CESAR VERGNE DE SOUZA**, distante 112,00 m da esquina da RUA MAGALY ALMEIDA CHAVES com a RUA ALAN CIRQUEIRA MIRANDA (Lote 22), de formato regular, abrangendo uma área de **160,00 m<sup>2</sup>** (cento e sessenta metros quadrados) e um perímetro de 56,00 m. Para quem de dentro do lote 09 olha para a RUA MAGALY ALMEIDA CHAVES inicia-se a descrição no vértice na coordenada X: 677.625,33 Y: 8.535.006,09, com uma distância de **8,00 m** de frente até o vértice de coordenada X: 677.633,27 Y: 8.535.005,08, confrontando com **RUA MAGALY ALMEIDA CHAVES**, daí deflete à direita com uma distância de **20,00 m** do lado direito até o vértice de coordenada X: 677.630,74 Y: 8.534.985,24, confrontando com **Lote 10**, daí deflete à direita com uma distância de **8,00 m** ao fundo até o vértice de coordenada X: 677.622,81 Y: 8.534.986,25, confrontando com **Lote 36**, daí deflete à direita com uma distância de **20,00 m** do lado esquerdo até o vértice de coordenada X: 677.625,33 Y: 8.535.006,09, confrontando com **Lote 08**.

**Quadra: 10. Lote: 10. Área: 160,00 m<sup>2</sup>.** O Lote de terreno sob nº 10 da Quadra 10, do Loteamento denominado “Loteamento Nova Lapa”, no município de Bom Jesus da Lapa - BA, comarca de Bom Jesus da Lapa - BA, na quadra formada pelas , **RUA MAGALY ALMEIDA CHAVES, RUA ALAN CIRQUEIRA MIRANDA, RUA LOURIVAL DUARTE DE ABREU e RUA RAIMUNDO CESAR VERGNE DE SOUZA**, distante 104,00 m da esquina da RUA MAGALY ALMEIDA CHAVES com a RUA ALAN CIRQUEIRA MIRANDA (Lote 22), de formato regular, abrangendo uma área de **160,00 m<sup>2</sup>** (cento e sessenta metros quadrados) e um perímetro de 56,00 m. Para quem de dentro do lote 10 olha para a RUA MAGALY ALMEIDA CHAVES inicia-se a descrição no vértice na coordenada X: 677.633,27 Y: 8.535.005,08, com uma distância de **8,00 m** de frente até o vértice de coordenada X: 677.641,20 Y: 8.535.004,07, confrontando com **RUA MAGALY ALMEIDA CHAVES**, daí deflete à direita com uma distância de **20,00 m** do lado direito até o vértice de coordenada X: 677.638,68 Y: 8.534.984,23, confrontando com **Lote 11**, daí deflete à direita com uma distância de **8,00 m** ao fundo até o vértice de coordenada X: 677.630,74 Y: 8.534.985,24, confrontando com **Lote 35**, daí deflete à direita com uma distância de **20,00 m** do lado esquerdo até o vértice de coordenada X: 677.633,27 Y: 8.535.005,08, confrontando com **Lote 09**.

**Quadra: 10. Lote: 11. Área: 160,00 m<sup>2</sup>.** O Lote de terreno sob nº 11 da Quadra 10, do Loteamento denominado “Loteamento Nova Lapa”, no município de Bom Jesus da Lapa - BA, comarca de Bom Jesus da Lapa - BA, na quadra formada pelas , **RUA MAGALY ALMEIDA CHAVES, RUA ALAN CIRQUEIRA MIRANDA, RUA LOURIVAL DUARTE DE ABREU e RUA RAIMUNDO CESAR VERGNE DE SOUZA**, distante





**PREFEITURA MUNICIPAL DE BOM JESUS DA LAPA – BA**  
 Rua Mal. Floriano Peixoto, nº 208 – Centro -  
 Bom Jesus da Lapa – BA, CEP: 47.600-000.  
**CNPJ: 14.105.183/0001-14**  
 (77) 3481-3374



104,00 m da esquina da RUA RAIMUNDO CESAR VERGNE DE SOUZA com a RUA MAGALY ALMEIDA CHAVES (Lote 49), de formato regular, abrangendo uma área de **160,00 m<sup>2</sup>** (cento e sessenta metros quadrados) e um perímetro de 56,00 m. Para quem de dentro do lote 11 olha para a RUA MAGALY ALMEIDA CHAVES inicia-se a descrição no vértice na coordenada X: 677.641,20 Y: 8.535.004,07, com uma distância de **8,00 m** de frente até o vértice de coordenada X: 677.649,14 Y: 8.535.003,06, confrontando com **RUA MAGALY ALMEIDA CHAVES**, daí deflete à direita com uma distância de **20,00 m** do lado direito até o vértice de coordenada X: 677.646,62 Y: 8.534.983,22, confrontando com **Lote 12**, daí deflete à direita com uma distância de **8,00 m** ao fundo até o vértice de coordenada X: 677.638,68 Y: 8.534.984,23, confrontando com **Lote 34**, daí deflete à direita com uma distância de **20,00 m** do lado esquerdo até o vértice de coordenada X: 677.641,20 Y: 8.535.004,07, confrontando com **Lote 10**.

**Quadra: 10. Lote: 12. Área: 160,00 m<sup>2</sup>.** O Lote de terreno sob nº 12 da Quadra 10, do Loteamento denominado “Loteamento Nova Lapa”, no município de Bom Jesus da Lapa - BA, comarca de Bom Jesus da Lapa - BA, na quadra formada pelas , **RUA MAGALY ALMEIDA CHAVES, RUA ALAN CIRQUEIRA MIRANDA, RUA LOURIVAL DUARTE DE ABREU e RUA RAIMUNDO CESAR VERGNE DE SOUZA**, distante 112,00 m da esquina da RUA RAIMUNDO CESAR VERGNE DE SOUZA com a RUA MAGALY ALMEIDA CHAVES (Lote 49), de formato regular, abrangendo uma área de **160,00 m<sup>2</sup>** (cento e sessenta metros quadrados) e um perímetro de 56,00 m. Para quem de dentro do lote 12 olha para a RUA MAGALY ALMEIDA CHAVES inicia-se a descrição no vértice na coordenada X: 677.649,14 Y: 8.535.003,06, com uma distância de **8,00 m** de frente até o vértice de coordenada X: 677.657,07 Y: 8.535.002,05, confrontando com **RUA MAGALY ALMEIDA CHAVES**, daí deflete à direita com uma distância de **20,00 m** do lado direito até o vértice de coordenada X: 677.654,55 Y: 8.534.982,21, confrontando com **Lote 13**, daí deflete à direita com uma distância de **8,00 m** ao fundo até o vértice de coordenada X: 677.646,62 Y: 8.534.983,22, confrontando com **Lote 33**, daí deflete à direita com uma distância de **20,00 m** do lado esquerdo até o vértice de coordenada X: 677.649,14 Y: 8.535.003,06, confrontando com **Lote 11**.

**Quadra: 10. Lote: 13. Área: 160,00 m<sup>2</sup>.** O Lote de terreno sob nº 13 da Quadra 10, do Loteamento denominado “Loteamento Nova Lapa”, no município de Bom Jesus da Lapa - BA, comarca de Bom Jesus da Lapa - BA, na quadra formada pelas , **RUA MAGALY ALMEIDA CHAVES, RUA ALAN CIRQUEIRA MIRANDA, RUA LOURIVAL DUARTE DE ABREU e RUA RAIMUNDO CESAR VERGNE DE SOUZA**, distante 120,00 m da esquina da RUA RAIMUNDO CESAR VERGNE DE SOUZA com a RUA MAGALY ALMEIDA CHAVES (Lote 49), de formato regular, abrangendo uma área de **160,00 m<sup>2</sup>** (cento e sessenta metros quadrados) e um perímetro de 56,00 m. Para quem de dentro do lote 13 olha para a RUA MAGALY ALMEIDA CHAVES inicia-se a descrição no vértice na coordenada X: 677.657,07 Y: 8.535.002,05, com uma distância de **8,00 m** de frente até o vértice de coordenada X: 677.665,01 Y:





**PREFEITURA MUNICIPAL DE BOM JESUS DA LAPA – BA**  
 Rua Mal. Floriano Peixoto, nº 208 – Centro -  
 Bom Jesus da Lapa – BA, CEP: 47.600-000.  
**CNPJ: 14.105.183/0001-14**  
 (77) 3481-3374



8.535.001,04, confrontando com **RUA MAGALY ALMEIDA CHAVES**, daí deflete à direita com uma distância de **20,00 m** do lado direito até o vértice de coordenada X: 677.662,49 Y: 8.534.981,20, confrontando com **Lote 14**, daí deflete à direita com uma distância de **8,00 m** ao fundo até o vértice de coordenada X: 677.654,55 Y: 8.534.982,21, confrontando com **Lote 32**, daí deflete à direita com uma distância de **20,00 m** do lado esquerdo até o vértice de coordenada X: 677.657,07 Y: 8.535.002,05, confrontando com **Lote 12**.

**Quadra: 10. Lote: 14. Área: 160,00 m<sup>2</sup>.** O **Lote de terreno sob nº 14 da Quadra 10**, do **Loteamento denominado “Loteamento Nova Lapa”**, no município de Bom Jesus da Lapa - BA, comarca de Bom Jesus da Lapa - BA, na quadra formada pelas **, RUA MAGALY ALMEIDA CHAVES, RUA ALAN CIRQUEIRA MIRANDA, RUA LOURIVAL DUARTE DE ABREU e RUA RAIMUNDO CESAR VERGNE DE SOUZA**, distante 128,00 m da esquina da RUA RAIMUNDO CESAR VERGNE DE SOUZA com a RUA MAGALY ALMEIDA CHAVES (Lote 49), de formato regular, abrangendo uma área de **160,00 m<sup>2</sup>** (cento e sessenta metros quadrados) e um perímetro de 56,00 m. Para quem de dentro do lote 14 olha para a RUA MAGALY ALMEIDA CHAVES inicia-se a descrição no vértice na coordenada X: 677.665,01 Y: 8.535.001,04, com uma distância de **8,00 m** de frente até o vértice de coordenada X: 677.672,95 Y: 8.535.000,04, confrontando com **RUA MAGALY ALMEIDA CHAVES**, daí deflete à direita com uma distância de **20,00 m** do lado direito até o vértice de coordenada X: 677.670,42 Y: 8.534.980,20, confrontando com **Lote 15**, daí deflete à direita com uma distância de **8,00 m** ao fundo até o vértice de coordenada X: 677.662,49 Y: 8.534.981,20, confrontando com **Lote 31**, daí deflete à direita com uma distância de **20,00 m** do lado esquerdo até o vértice de coordenada X: 677.665,01 Y: 8.535.001,04, confrontando com **Lote 13**.

**Quadra: 10. Lote: 15. Área: 160,00 m<sup>2</sup>.** O **Lote de terreno sob nº 15 da Quadra 10**, do **Loteamento denominado “Loteamento Nova Lapa”**, no município de Bom Jesus da Lapa - BA, comarca de Bom Jesus da Lapa - BA, na quadra formada pelas **, RUA MAGALY ALMEIDA CHAVES, RUA ALAN CIRQUEIRA MIRANDA, RUA LOURIVAL DUARTE DE ABREU e RUA RAIMUNDO CESAR VERGNE DE SOUZA**, distante 136,00 m da esquina da RUA RAIMUNDO CESAR VERGNE DE SOUZA com a RUA MAGALY ALMEIDA CHAVES (Lote 49), de formato regular, abrangendo uma área de **160,00 m<sup>2</sup>** (cento e sessenta metros quadrados) e um perímetro de 56,00 m. Para quem de dentro do lote 15 olha para a RUA MAGALY ALMEIDA CHAVES inicia-se a descrição no vértice na coordenada X: 677.672,95 Y: 8.535.000,04, com uma distância de **8,00 m** de frente até o vértice de coordenada X: 677.680,88 Y: 8.534.999,03, confrontando com **RUA MAGALY ALMEIDA CHAVES**, daí deflete à direita com uma distância de **20,00 m** do lado direito até o vértice de coordenada X: 677.678,36 Y: 8.534.979,19, confrontando com **Lote 16**, daí deflete à direita com uma distância de **8,00 m** ao fundo até o vértice de coordenada X: 677.670,42 Y: 8.534.980,20, confrontando com **Lote 30**, daí deflete à direita com





**PREFEITURA MUNICIPAL DE BOM JESUS DA LAPA – BA**  
 Rua Mal. Floriano Peixoto, nº 208 – Centro -  
 Bom Jesus da Lapa – BA, CEP: 47.600-000.  
**CNPJ: 14.105.183/0001-14**  
 (77) 3481-3374



uma distância de **20,00 m** do lado esquerdo até o vértice de coordenada X: 677.672,95 Y: 8.535.000,04, confrontando com **Lote 14**.

**Quadra: 10. Lote: 16. Área: 160,00 m<sup>2</sup>.** O Lote de terreno sob nº 16 da Quadra 10, do Loteamento denominado “Loteamento Nova Lapa”, no município de Bom Jesus da Lapa - BA, comarca de Bom Jesus da Lapa - BA, na quadra formada pelas , **RUA MAGALY ALMEIDA CHAVES, RUA ALAN CIRQUEIRA MIRANDA, RUA LOURIVAL DUARTE DE ABREU e RUA RAIMUNDO CESAR VERGNE DE SOUZA**, distante 144,00 m da esquina da RUA RAIMUNDO CESAR VERGNE DE SOUZA com a RUA MAGALY ALMEIDA CHAVES (Lote 49), de formato regular, abrangendo uma área de **160,00 m<sup>2</sup>** (cento e sessenta metros quadrados) e um perímetro de 56,00 m. Para quem de dentro do lote 16 olha para a RUA MAGALY ALMEIDA CHAVES inicia-se a descrição no vértice na coordenada X: 677.680,88 Y: 8.534.999,03, com uma distância de **8,00 m** de frente até o vértice de coordenada X: 677.688,82 Y: 8.534.998,02, confrontando com **RUA MAGALY ALMEIDA CHAVES**, daí deflete à direita com uma distância de **20,00 m** do lado direito até o vértice de coordenada X: 677.686,30 Y: 8.534.978,18, confrontando com **Lote 17**, daí deflete à direita com uma distância de **8,00 m** ao fundo até o vértice de coordenada X: 677.678,36 Y: 8.534.979,19, confrontando com **Lote 29**, daí deflete à direita com uma distância de **20,00 m** do lado esquerdo até o vértice de coordenada X: 677.680,88 Y: 8.534.999,03, confrontando com **Lote 15**.

**Quadra: 10. Lote: 17. Área: 160,00 m<sup>2</sup>.** O Lote de terreno sob nº 17 da Quadra 10, do Loteamento denominado “Loteamento Nova Lapa”, no município de Bom Jesus da Lapa - BA, comarca de Bom Jesus da Lapa - BA, na quadra formada pelas , **RUA MAGALY ALMEIDA CHAVES, RUA ALAN CIRQUEIRA MIRANDA, RUA LOURIVAL DUARTE DE ABREU e RUA RAIMUNDO CESAR VERGNE DE SOUZA**, distante 152,00 m da esquina da RUA RAIMUNDO CESAR VERGNE DE SOUZA com a RUA MAGALY ALMEIDA CHAVES (Lote 49), de formato regular, abrangendo uma área de **160,00 m<sup>2</sup>** (cento e sessenta metros quadrados) e um perímetro de 56,00 m. Para quem de dentro do lote 17 olha para a RUA MAGALY ALMEIDA CHAVES inicia-se a descrição no vértice na coordenada X: 677.688,82 Y: 8.534.998,02, com uma distância de **8,00 m** de frente até o vértice de coordenada X: 677.696,76 Y: 8.534.997,01, confrontando com **RUA MAGALY ALMEIDA CHAVES**, daí deflete à direita com uma distância de **20,00 m** do lado direito até o vértice de coordenada X: 677.694,23 Y: 8.534.977,17, confrontando com **Lote 18**, daí deflete à direita com uma distância de **8,00 m** ao fundo até o vértice de coordenada X: 677.686,30 Y: 8.534.978,18, confrontando com **Lote 28**, daí deflete à direita com uma distância de **20,00 m** do lado esquerdo até o vértice de coordenada X: 677.688,82 Y: 8.534.998,02, confrontando com **Lote 16**.

**Quadra: 10. Lote: 18. Área: 160,00 m<sup>2</sup>.** O Lote de terreno sob nº 18 da Quadra 10, do Loteamento denominado “Loteamento Nova Lapa”, no município de Bom





**PREFEITURA MUNICIPAL DE BOM JESUS DA LAPA – BA**  
 Rua Mal. Floriano Peixoto, nº 208 – Centro -  
 Bom Jesus da Lapa – BA, CEP: 47.600-000.  
**CNPJ: 14.105.183/0001-14**  
 (77) 3481-3374



Jesus da Lapa - BA, comarca de Bom Jesus da Lapa - BA, na quadra formada pelas , **RUA MAGALY ALMEIDA CHAVES, RUA ALAN CIRQUEIRA MIRANDA, RUA LOURIVAL DUARTE DE ABREU e RUA RAIMUNDO CESAR VERGNE DE SOUZA**, distante 160,00 m da esquina da RUA RAIMUNDO CESAR VERGNE DE SOUZA com a RUA MAGALY ALMEIDA CHAVES (Lote 49), de formato regular, abrangendo uma área de **160,00 m<sup>2</sup>** (cento e sessenta metros quadrados) e um perímetro de 56,00 m. Para quem de dentro do lote 18 olha para a RUA MAGALY ALMEIDA CHAVES inicia-se a descrição no vértice na coordenada X: 677.696,76 Y: 8.534.997,01, com uma distância de **8,00 m** de frente até o vértice de coordenada X: 677.704,69 Y: 8.534.996,00, confrontando com **RUA MAGALY ALMEIDA CHAVES**, daí deflete à direita com uma distância de **20,00 m** do lado direito até o vértice de coordenada X: 677.702,17 Y: 8.534.976,16, confrontando com **Lote 19**, daí deflete à direita com uma distância de **8,00 m** ao fundo até o vértice de coordenada X: 677.694,23 Y: 8.534.977,17, confrontando com **Lote 27**, daí deflete à direita com uma distância de **20,00 m** do lado esquerdo até o vértice de coordenada X: 677.696,76 Y: 8.534.997,01, confrontando com **Lote 17**.

**Quadra: 10. Lote: 19. Área: 160,00 m<sup>2</sup>.** O **Lote de terreno sob nº 19 da Quadra 10**, do **Loteamento denominado “Loteamento Nova Lapa”**, no município de Bom Jesus da Lapa - BA, comarca de Bom Jesus da Lapa - BA, na quadra formada pelas , **RUA MAGALY ALMEIDA CHAVES, RUA ALAN CIRQUEIRA MIRANDA, RUA LOURIVAL DUARTE DE ABREU e RUA RAIMUNDO CESAR VERGNE DE SOUZA**, distante 168,00 m da esquina da RUA RAIMUNDO CESAR VERGNE DE SOUZA com a RUA MAGALY ALMEIDA CHAVES (Lote 49), de formato regular, abrangendo uma área de **160,00 m<sup>2</sup>** (cento e sessenta metros quadrados) e um perímetro de 56,00 m. Para quem de dentro do lote 19 olha para a RUA MAGALY ALMEIDA CHAVES inicia-se a descrição no vértice na coordenada X: 677.704,69 Y: 8.534.996,00, com uma distância de **8,00 m** de frente até o vértice de coordenada X: 677.712,63 Y: 8.534.994,99, confrontando com **RUA MAGALY ALMEIDA CHAVES**, daí deflete à direita com uma distância de **20,00 m** do lado direito até o vértice de coordenada X: 677.710,10 Y: 8.534.975,15, confrontando com **Lote 20**, daí deflete à direita com uma distância de **8,00 m** ao fundo até o vértice de coordenada X: 677.702,17 Y: 8.534.976,16, confrontando com **Lote 26**, daí deflete à direita com uma distância de **20,00 m** do lado esquerdo até o vértice de coordenada X: 677.704,69 Y: 8.534.996,00, confrontando com **Lote 18**.

**Quadra: 10. Lote: 20. Área: 160,00 m<sup>2</sup>.** O **Lote de terreno sob nº 20 da Quadra 10**, do **Loteamento denominado “Loteamento Nova Lapa”**, no município de Bom Jesus da Lapa - BA, comarca de Bom Jesus da Lapa - BA, na quadra formada pelas , **RUA MAGALY ALMEIDA CHAVES, RUA ALAN CIRQUEIRA MIRANDA, RUA LOURIVAL DUARTE DE ABREU e RUA RAIMUNDO CESAR VERGNE DE SOUZA**, distante 176,00 m da esquina da RUA RAIMUNDO CESAR VERGNE DE SOUZA com a RUA MAGALY ALMEIDA CHAVES (Lote 49), de formato regular, abrangendo uma área





**PREFEITURA MUNICIPAL DE BOM JESUS DA LAPA – BA**  
 Rua Mal. Floriano Peixoto, nº 208 – Centro -  
 Bom Jesus da Lapa – BA, CEP: 47.600-000.  
**CNPJ: 14.105.183/0001-14**  
 (77) 3481-3374



de **160,00 m<sup>2</sup>** (cento e sessenta metros quadrados) e um perímetro de 56,00 m. Para quem de dentro do lote 20 olha para a RUA MAGALY ALMEIDA CHAVES inicia-se a descrição no vértice na coordenada X: 677.712,63 Y: 8.534.994,99, com uma distância de **8,00 m** de frente até o vértice de coordenada X: 677.720,56 Y: 8.534.993,98, confrontando com **RUA MAGALY ALMEIDA CHAVES**, daí deflete à direita com uma distância de **20,00 m** do lado direito até o vértice de coordenada X: 677.718,04 Y: 8.534.974,14, confrontando com **Lote 21**, daí deflete à direita com uma distância de **8,00 m** ao fundo até o vértice de coordenada X: 677.710,10 Y: 8.534.975,15, confrontando com **Lote 25**, daí deflete à direita com uma distância de **20,00 m** do lado esquerdo até o vértice de coordenada X: 677.712,63 Y: 8.534.994,99, confrontando com **Lote 19**.

**Quadra: 10. Lote: 21. Área: 160,00 m<sup>2</sup>.** O Lote de terreno sob nº 21 da Quadra 10, do Loteamento denominado “Loteamento Nova Lapa”, no município de Bom Jesus da Lapa - BA, comarca de Bom Jesus da Lapa - BA, na quadra formada pelas , **RUA MAGALY ALMEIDA CHAVES, RUA ALAN CIRQUEIRA MIRANDA, RUA LOURIVAL DUARTE DE ABREU e RUA RAIMUNDO CESAR VERGNE DE SOUZA**, distante 184,00 m da esquina da RUA RAIMUNDO CESAR VERGNE DE SOUZA com a RUA MAGALY ALMEIDA CHAVES (Lote 49), de formato regular, abrangendo uma área de **160,00 m<sup>2</sup>** (cento e sessenta metros quadrados) e um perímetro de 56,00 m. Para quem de dentro do lote 21 olha para a RUA MAGALY ALMEIDA CHAVES inicia-se a descrição no vértice na coordenada X: 677.720,56 Y: 8.534.993,98, com uma distância de **8,00 m** de frente até o vértice de coordenada X: 677.728,50 Y: 8.534.992,97, confrontando com **RUA MAGALY ALMEIDA CHAVES**, daí deflete à direita com uma distância de **20,00 m** do lado direito até o vértice de coordenada X: 677.725,98 Y: 8.534.973,13, confrontando com **Lote 22**, daí deflete à direita com uma distância de **8,00 m** ao fundo até o vértice de coordenada X: 677.718,04 Y: 8.534.974,14, confrontando com **Lote 24**, daí deflete à direita com uma distância de **20,00 m** do lado esquerdo até o vértice de coordenada X: 677.720,56 Y: 8.534.993,98, confrontando com **Lote 20**.

**Quadra: 10. Lote: 22. Área: 160,00 m<sup>2</sup>.** O Lote de terreno sob nº 22 da Quadra 10, do Loteamento denominado “Loteamento Nova Lapa”, no município de Bom Jesus da Lapa - BA, comarca de Bom Jesus da Lapa - BA, na quadra formada pelas , **RUA MAGALY ALMEIDA CHAVES, RUA ALAN CIRQUEIRA MIRANDA, RUA LOURIVAL DUARTE DE ABREU e RUA RAIMUNDO CESAR VERGNE DE SOUZA**, localizado na esquina da RUA MAGALY ALMEIDA CHAVES com a RUA ALAN CIRQUEIRA MIRANDA, de formato regular, abrangendo uma área de **160,00 m<sup>2</sup>** (cento e sessenta metros quadrados) e um perímetro de 56,00 m. Para quem de dentro do lote 22 olha para a RUA MAGALY ALMEIDA CHAVES inicia-se a descrição no vértice na coordenada X: 677.728,50 Y: 8.534.992,97, com uma distância de **8,00 m** de frente até o vértice de coordenada X: 677.736,44 Y: 8.534.991,96, confrontando com **RUA MAGALY ALMEIDA CHAVES**, daí deflete à direita com uma distância de **20,00 m** do lado direito até o vértice de





**PREFEITURA MUNICIPAL DE BOM JESUS DA LAPA – BA**  
 Rua Mal. Floriano Peixoto, nº 208 – Centro -  
 Bom Jesus da Lapa – BA, CEP: 47.600-000.  
**CNPJ: 14.105.183/0001-14**  
 (77) 3481-3374



coordenada X: 677.733,91 Y: 8.534.972,12, confrontando com **RUA ALAN CIRQUEIRA MIRANDA**, daí deflete à direita com uma distância de **8,00 m** ao fundo até o vértice de coordenada X: 677.725,98 Y: 8.534.973,13, confrontando com **Lote 23**, daí deflete à direita com uma distância de **20,00 m** do lado esquerdo até o vértice de coordenada X: 677.728,50 Y: 8.534.992,97, confrontando com **Lote 21**.

**Quadra: 10. Lote: 23. Área: 160,00 m<sup>2</sup>.** O Lote de terreno sob nº 23 da Quadra 10, do Loteamento denominado “Loteamento Nova Lapa”, no município de Bom Jesus da Lapa - BA, comarca de Bom Jesus da Lapa - BA, na quadra formada pelas , **RUA MAGALY ALMEIDA CHAVES, RUA ALAN CIRQUEIRA MIRANDA, RUA LOURIVAL DUARTE DE ABREU e RUA RAIMUNDO CESAR VERGNE DE SOUZA**, localizado na esquina da RUA LOURIVAL DUARTE DE ABREU com a RUA ALAN CIRQUEIRA MIRANDA, de formato regular, abrangendo uma área de **160,00 m<sup>2</sup>** (cento e sessenta metros quadrados) e um perímetro de 56,00 m. Para quem de dentro do lote 23 olha para a RUA LOURIVAL DUARTE DE ABREU inicia-se a descrição no vértice na coordenada X: 677.731,39 Y: 8.534.952,28, com uma distância de **8,00 m** de frente até o vértice de coordenada X: 677.723,45 Y: 8.534.953,29, confrontando com **RUA LOURIVAL DUARTE DE ABREU**, daí deflete à direita com uma distância de **20,00 m** do lado direito até o vértice de coordenada X: 677.725,98 Y: 8.534.973,13, confrontando com **Lote 24**, daí deflete à direita com uma distância de **8,00 m** ao fundo até o vértice de coordenada X: 677.733,91 Y: 8.534.972,12, confrontando com **Lote 22**, daí deflete à direita com uma distância de **20,00 m** do lado esquerdo até o vértice de coordenada X: 677.731,39 Y: 8.534.952,28, confrontando com **RUA ALAN CIRQUEIRA MIRANDA**.

**Quadra: 10. Lote: 24. Área: 160,00 m<sup>2</sup>.** O Lote de terreno sob nº 24 da Quadra 10, do Loteamento denominado “Loteamento Nova Lapa”, no município de Bom Jesus da Lapa - BA, comarca de Bom Jesus da Lapa - BA, na quadra formada pelas , **RUA MAGALY ALMEIDA CHAVES, RUA ALAN CIRQUEIRA MIRANDA, RUA LOURIVAL DUARTE DE ABREU e RUA RAIMUNDO CESAR VERGNE DE SOUZA**, distante 8,00 m da esquina da RUA LOURIVAL DUARTE DE ABREU com a RUA ALAN CIRQUEIRA MIRANDA (Lote 23), de formato regular, abrangendo uma área de **160,00 m<sup>2</sup>** (cento e sessenta metros quadrados) e um perímetro de 56,00 m. Para quem de dentro do lote 24 olha para a RUA LOURIVAL DUARTE DE ABREU inicia-se a descrição no vértice na coordenada X: 677.723,45 Y: 8.534.953,29, com uma distância de **8,00 m** de frente até o vértice de coordenada X: 677.715,52 Y: 8.534.954,30, confrontando com **RUA LOURIVAL DUARTE DE ABREU**, daí deflete à direita com uma distância de **20,00 m** do lado direito até o vértice de coordenada X: 677.718,04 Y: 8.534.974,14, confrontando com **Lote 25**, daí deflete à direita com uma distância de **8,00 m** ao fundo até o vértice de coordenada X: 677.725,98 Y: 8.534.973,13, confrontando com **Lote 21**, daí deflete à direita com uma distância de **20,00 m** do lado esquerdo até o vértice de coordenada X: 677.723,45 Y: 8.534.953,29, confrontando com **Lote 23**.







PREFEITURA MUNICIPAL DE BOM JESUS DA LAPA – BA  
Rua Mal. Floriano Peixoto, nº 208 – Centro -  
Bom Jesus da Lapa – BA, CEP: 47.600-000.  
CNPJ: 14.105.183/0001-14  
(77) 3481-3374



**Quadra: 10. Lote: 25. Área: 160,00 m<sup>2</sup>.** O Lote de terreno sob nº 25 da Quadra 10, do Loteamento denominado “Loteamento Nova Lapa”, no município de Bom Jesus da Lapa - BA, comarca de Bom Jesus da Lapa - BA, na quadra formada pelas , **RUA MAGALY ALMEIDA CHAVES, RUA ALAN CIRQUEIRA MIRANDA, RUA LOURIVAL DUARTE DE ABREU e RUA RAIMUNDO CESAR VERGNE DE SOUZA**, distante 16,00 m da esquina da RUA LOURIVAL DUARTE DE ABREU com a RUA ALAN CIRQUEIRA MIRANDA (Lote 23), de formato regular, abrangendo uma área de **160,00 m<sup>2</sup>** (cento e sessenta metros quadrados) e um perímetro de 56,00 m. Para quem de dentro do lote 25 olha para a RUA LOURIVAL DUARTE DE ABREU inicia-se a descrição no vértice na coordenada X: 677.715,52 Y: 8.534.954,30, com uma distância de **8,00 m** de frente até o vértice de coordenada X: 677.707,58 Y: 8.534.955,31, confrontando com **RUA LOURIVAL DUARTE DE ABREU**, daí deflete à direita com uma distância de **20,00 m** do lado direito até o vértice de coordenada X: 677.710,10 Y: 8.534.975,15, confrontando com **Lote 26**, daí deflete à direita com uma distância de **8,00 m** ao fundo até o vértice de coordenada X: 677.718,04 Y: 8.534.974,14, confrontando com **Lote 20**, daí deflete à direita com uma distância de **20,00 m** do lado esquerdo até o vértice de coordenada X: 677.715,52 Y: 8.534.954,30, confrontando com **Lote 24**.

**Quadra: 10. Lote: 26. Área: 160,00 m<sup>2</sup>.** O Lote de terreno sob nº 26 da Quadra 10, do Loteamento denominado “Loteamento Nova Lapa”, no município de Bom Jesus da Lapa - BA, comarca de Bom Jesus da Lapa - BA, na quadra formada pelas , **RUA MAGALY ALMEIDA CHAVES, RUA ALAN CIRQUEIRA MIRANDA, RUA LOURIVAL DUARTE DE ABREU e RUA RAIMUNDO CESAR VERGNE DE SOUZA**, distante 24,00 m da esquina da RUA LOURIVAL DUARTE DE ABREU com a RUA ALAN CIRQUEIRA MIRANDA (Lote 23), de formato regular, abrangendo uma área de **160,00 m<sup>2</sup>** (cento e sessenta metros quadrados) e um perímetro de 56,00 m. Para quem de dentro do lote 26 olha para a RUA LOURIVAL DUARTE DE ABREU inicia-se a descrição no vértice na coordenada X: 677.707,58 Y: 8.534.955,31, com uma distância de **8,00 m** de frente até o vértice de coordenada X: 677.699,65 Y: 8.534.956,32, confrontando com **RUA LOURIVAL DUARTE DE ABREU**, daí deflete à direita com uma distância de **20,00 m** do lado direito até o vértice de coordenada X: 677.702,17 Y: 8.534.976,16, confrontando com **Lote 27**, daí deflete à direita com uma distância de **8,00 m** ao fundo até o vértice de coordenada X: 677.710,10 Y: 8.534.975,15, confrontando com **Lote 19**, daí deflete à direita com uma distância de **20,00 m** do lado esquerdo até o vértice de coordenada X: 677.707,58 Y: 8.534.955,31, confrontando com **Lote 25**.

**Quadra: 10. Lote: 27. Área: 160,00 m<sup>2</sup>.** O Lote de terreno sob nº 27 da Quadra 10, do Loteamento denominado “Loteamento Nova Lapa”, no município de Bom Jesus da Lapa - BA, comarca de Bom Jesus da Lapa - BA, na quadra formada pelas , **RUA MAGALY ALMEIDA CHAVES, RUA ALAN CIRQUEIRA MIRANDA, RUA**





PREFEITURA MUNICIPAL DE BOM JESUS DA LAPA – BA  
Rua Mal. Floriano Peixoto, nº 208 – Centro -  
Bom Jesus da Lapa – BA, CEP: 47.600-000.  
CNPJ: 14.105.183/0001-14  
(77) 3481-3374



**LOURIVAL DUARTE DE ABREU e RUA RAIMUNDO CESAR VERGNE DE SOUZA**, distante 32,00 m da esquina da RUA LOURIVAL DUARTE DE ABREU com a RUA ALAN CIRQUEIRA MIRANDA (Lote 23), de formato regular, abrangendo uma área de **160,00 m<sup>2</sup>** (cento e sessenta metros quadrados) e um perímetro de 56,00 m. Para quem de dentro do lote 27 olha para a RUA LOURIVAL DUARTE DE ABREU inicia-se a descrição no vértice na coordenada X: 677.699,65 Y: 8.534.956,32, com uma distância de **8,00 m** de frente até o vértice de coordenada X: 677.691,71 Y: 8.534.957,33, confrontando com **RUA LOURIVAL DUARTE DE ABREU**, daí deflete à direita com uma distância de **20,00 m** do lado direito até o vértice de coordenada X: 677.694,23 Y: 8.534.977,17, confrontando com **Lote 28**, daí deflete à direita com uma distância de **8,00 m** ao fundo até o vértice de coordenada X: 677.702,17 Y: 8.534.976,16, confrontando com **Lote 18**, daí deflete à direita com uma distância de **20,00 m** do lado esquerdo até o vértice de coordenada X: 677.699,65 Y: 8.534.956,32, confrontando com **Lote 26**.

**Quadra: 10. Lote: 28. Área: 160,00 m<sup>2</sup>**. O **Lote de terreno sob nº 28 da Quadra 10**, do **Loteamento denominado “Loteamento Nova Lapa”**, no município de Bom Jesus da Lapa - BA, comarca de Bom Jesus da Lapa - BA, na quadra formada pelas **RUA MAGALY ALMEIDA CHAVES, RUA ALAN CIRQUEIRA MIRANDA, RUA LOURIVAL DUARTE DE ABREU e RUA RAIMUNDO CESAR VERGNE DE SOUZA**, distante 40,00 m da esquina da RUA LOURIVAL DUARTE DE ABREU com a RUA ALAN CIRQUEIRA MIRANDA (Lote 23), de formato regular, abrangendo uma área de **160,00 m<sup>2</sup>** (cento e sessenta metros quadrados) e um perímetro de 56,00 m. Para quem de dentro do lote 28 olha para a RUA LOURIVAL DUARTE DE ABREU inicia-se a descrição no vértice na coordenada X: 677.691,71 Y: 8.534.957,33, com uma distância de **8,00 m** de frente até o vértice de coordenada X: 677.683,77 Y: 8.534.958,34, confrontando com **RUA LOURIVAL DUARTE DE ABREU**, daí deflete à direita com uma distância de **20,00 m** do lado direito até o vértice de coordenada X: 677.686,30 Y: 8.534.978,18, confrontando com **Lote 29**, daí deflete à direita com uma distância de **8,00 m** ao fundo até o vértice de coordenada X: 677.694,23 Y: 8.534.977,17, confrontando com **Lote 17**, daí deflete à direita com uma distância de **20,00 m** do lado esquerdo até o vértice de coordenada X: 677.691,71 Y: 8.534.957,33, confrontando com **Lote 27**.

**Quadra: 10. Lote: 29. Área: 160,00 m<sup>2</sup>**. O **Lote de terreno sob nº 29 da Quadra 10**, do **Loteamento denominado “Loteamento Nova Lapa”**, no município de Bom Jesus da Lapa - BA, comarca de Bom Jesus da Lapa - BA, na quadra formada pelas **RUA MAGALY ALMEIDA CHAVES, RUA ALAN CIRQUEIRA MIRANDA, RUA LOURIVAL DUARTE DE ABREU e RUA RAIMUNDO CESAR VERGNE DE SOUZA**, distante 48,00 m da esquina da RUA LOURIVAL DUARTE DE ABREU com a RUA ALAN CIRQUEIRA MIRANDA (Lote 23), de formato regular, abrangendo uma área de **160,00 m<sup>2</sup>** (cento e sessenta metros quadrados) e um perímetro de 56,00 m. Para quem de dentro do lote 29 olha para a RUA LOURIVAL DUARTE DE ABREU inicia-se a descrição no vértice na coordenada X: 677.683,77 Y: 8.534.958,34, com uma





**PREFEITURA MUNICIPAL DE BOM JESUS DA LAPA – BA**  
 Rua Mal. Floriano Peixoto, nº 208 – Centro -  
 Bom Jesus da Lapa – BA, CEP: 47.600-000.  
**CNPJ: 14.105.183/0001-14**  
 (77) 3481-3374



distância de **8,00 m** de frente até o vértice de coordenada X: 677.675,84 Y: 8.534.959,35, confrontando com **RUA LOURIVAL DUARTE DE ABREU**, daí deflete à direita com uma distância de **20,00 m** do lado direito até o vértice de coordenada X: 677.678,36 Y: 8.534.979,19, confrontando com **Lote 30**, daí deflete à direita com uma distância de **8,00 m** ao fundo até o vértice de coordenada X: 677.686,30 Y: 8.534.978,18, confrontando com **Lote 16**, daí deflete à direita com uma distância de **20,00 m** do lado esquerdo até o vértice de coordenada X: 677.683,77 Y: 8.534.958,34, confrontando com **Lote 28**.

**Quadra: 10. Lote: 30. Área: 160,00 m<sup>2</sup>.** O Lote de terreno sob nº 30 da Quadra 10, do Loteamento denominado “Loteamento Nova Lapa”, no município de Bom Jesus da Lapa - BA, comarca de Bom Jesus da Lapa - BA, na quadra formada pelas , **RUA MAGALY ALMEIDA CHAVES, RUA ALAN CIRQUEIRA MIRANDA, RUA LOURIVAL DUARTE DE ABREU e RUA RAIMUNDO CESAR VERGNE DE SOUZA**, distante 56,00 m da esquina da RUA LOURIVAL DUARTE DE ABREU com a RUA ALAN CIRQUEIRA MIRANDA (Lote 23), de formato regular, abrangendo uma área de **160,00 m<sup>2</sup>** (cento e sessenta metros quadrados) e um perímetro de 56,00 m. Para quem de dentro do lote 30 olha para a RUA LOURIVAL DUARTE DE ABREU inicia-se a descrição no vértice na coordenada X: 677.675,84 Y: 8.534.959,35, com uma distância de **8,00 m** de frente até o vértice de coordenada X: 677.667,90 Y: 8.534.960,35, confrontando com **RUA LOURIVAL DUARTE DE ABREU**, daí deflete à direita com uma distância de **20,00 m** do lado direito até o vértice de coordenada X: 677.670,42 Y: 8.534.980,20, confrontando com **Lote 31**, daí deflete à direita com uma distância de **8,00 m** ao fundo até o vértice de coordenada X: 677.678,36 Y: 8.534.979,19, confrontando com **Lote 15**, daí deflete à direita com uma distância de **20,00 m** do lado esquerdo até o vértice de coordenada X: 677.675,84 Y: 8.534.959,35, confrontando com **Lote 29**.

**Quadra: 10. Lote: 31. Área: 160,00 m<sup>2</sup>.** O Lote de terreno sob nº 31 da Quadra 10, do Loteamento denominado “Loteamento Nova Lapa”, no município de Bom Jesus da Lapa - BA, comarca de Bom Jesus da Lapa - BA, na quadra formada pelas , **RUA MAGALY ALMEIDA CHAVES, RUA ALAN CIRQUEIRA MIRANDA, RUA LOURIVAL DUARTE DE ABREU e RUA RAIMUNDO CESAR VERGNE DE SOUZA**, distante 64,00 m da esquina da RUA LOURIVAL DUARTE DE ABREU com a RUA ALAN CIRQUEIRA MIRANDA (Lote 23), de formato regular, abrangendo uma área de **160,00 m<sup>2</sup>** (cento e sessenta metros quadrados) e um perímetro de 56,00 m. Para quem de dentro do lote 31 olha para a RUA LOURIVAL DUARTE DE ABREU inicia-se a descrição no vértice na coordenada X: 677.667,90 Y: 8.534.960,35, com uma distância de **8,00 m** de frente até o vértice de coordenada X: 677.659,97 Y: 8.534.961,36, confrontando com **RUA LOURIVAL DUARTE DE ABREU**, daí deflete à direita com uma distância de **20,00 m** do lado direito até o vértice de coordenada X: 677.662,49 Y: 8.534.981,20, confrontando com **Lote 32**, daí deflete à direita com uma distância de **8,00 m** ao fundo até o vértice de coordenada X: 677.670,42 Y: 8.534.980,20, confrontando com **Lote 14**, daí deflete à direita com





**PREFEITURA MUNICIPAL DE BOM JESUS DA LAPA – BA**  
 Rua Mal. Floriano Peixoto, nº 208 – Centro -  
 Bom Jesus da Lapa – BA, CEP: 47.600-000.  
**CNPJ: 14.105.183/0001-14**  
 (77) 3481-3374



uma distância de **20,00 m** do lado esquerdo até o vértice de coordenada X: 677.667,90 Y: 8.534.960,35, confrontando com **Lote 30**.

**Quadra: 10. Lote: 32. Área: 160,00 m<sup>2</sup>.** O Lote de terreno sob nº 32 da Quadra 10, do Loteamento denominado “Loteamento Nova Lapa”, no município de Bom Jesus da Lapa - BA, comarca de Bom Jesus da Lapa - BA, na quadra formada pelas , **RUA MAGALY ALMEIDA CHAVES, RUA ALAN CIRQUEIRA MIRANDA, RUA LOURIVAL DUARTE DE ABREU e RUA RAIMUNDO CESAR VERGNE DE SOUZA**, distante 72,00 m da esquina da RUA LOURIVAL DUARTE DE ABREU com a RUA ALAN CIRQUEIRA MIRANDA (Lote 23), de formato regular, abrangendo uma área de **160,00 m<sup>2</sup>** (cento e sessenta metros quadrados) e um perímetro de 56,00 m. Para quem de dentro do lote 32 olha para a RUA LOURIVAL DUARTE DE ABREU inicia-se a descrição no vértice na coordenada X: 677.659,97 Y: 8.534.961,36, com uma distância de **8,00 m** de frente até o vértice de coordenada X: 677.652,03 Y: 8.534.962,37, confrontando com **RUA LOURIVAL DUARTE DE ABREU**, daí deflete à direita com uma distância de **20,00 m** do lado direito até o vértice de coordenada X: 677.654,55 Y: 8.534.982,21, confrontando com **Lote 33**, daí deflete à direita com uma distância de **8,00 m** ao fundo até o vértice de coordenada X: 677.662,49 Y: 8.534.981,20, confrontando com **Lote 13**, daí deflete à direita com uma distância de **20,00 m** do lado esquerdo até o vértice de coordenada X: 677.659,97 Y: 8.534.961,36, confrontando com **Lote 31**.

**Quadra: 10. Lote: 33. Área: 160,00 m<sup>2</sup>.** O Lote de terreno sob nº 33 da Quadra 10, do Loteamento denominado “Loteamento Nova Lapa”, no município de Bom Jesus da Lapa - BA, comarca de Bom Jesus da Lapa - BA, na quadra formada pelas , **RUA MAGALY ALMEIDA CHAVES, RUA ALAN CIRQUEIRA MIRANDA, RUA LOURIVAL DUARTE DE ABREU e RUA RAIMUNDO CESAR VERGNE DE SOUZA**, distante 80,00 m da esquina da RUA LOURIVAL DUARTE DE ABREU com a RUA ALAN CIRQUEIRA MIRANDA (Lote 23), de formato regular, abrangendo uma área de **160,00 m<sup>2</sup>** (cento e sessenta metros quadrados) e um perímetro de 56,00 m. Para quem de dentro do lote 33 olha para a RUA LOURIVAL DUARTE DE ABREU inicia-se a descrição no vértice na coordenada X: 677.652,03 Y: 8.534.962,37, com uma distância de **8,00 m** de frente até o vértice de coordenada X: 677.644,09 Y: 8.534.963,38, confrontando com **RUA LOURIVAL DUARTE DE ABREU**, daí deflete à direita com uma distância de **20,00 m** do lado direito até o vértice de coordenada X: 677.646,62 Y: 8.534.983,22, confrontando com **Lote 34**, daí deflete à direita com uma distância de **8,00 m** ao fundo até o vértice de coordenada X: 677.654,55 Y: 8.534.982,21, confrontando com **Lote 12**, daí deflete à direita com uma distância de **20,00 m** do lado esquerdo até o vértice de coordenada X: 677.652,03 Y: 8.534.962,37, confrontando com **Lote 32**.

**Quadra: 10. Lote: 34. Área: 160,00 m<sup>2</sup>.** O Lote de terreno sob nº 34 da Quadra 10, do Loteamento denominado “Loteamento Nova Lapa”, no município de Bom





PREFEITURA MUNICIPAL DE BOM JESUS DA LAPA – BA  
 Rua Mal. Floriano Peixoto, nº 208 – Centro -  
 Bom Jesus da Lapa – BA, CEP: 47.600-000.  
 CNPJ: 14.105.183/0001-14  
 (77) 3481-3374



Jesus da Lapa - BA, comarca de Bom Jesus da Lapa - BA, na quadra formada pelas , **RUA MAGALY ALMEIDA CHAVES, RUA ALAN CIRQUEIRA MIRANDA, RUA LOURIVAL DUARTE DE ABREU e RUA RAIMUNDO CESAR VERGNE DE SOUZA**, distante 88,00 m da esquina da RUA LOURIVAL DUARTE DE ABREU com a RUA ALAN CIRQUEIRA MIRANDA (Lote 23), de formato regular, abrangendo uma área de **160,00 m<sup>2</sup>** (cento e sessenta metros quadrados) e um perímetro de 56,00 m. Para quem de dentro do lote 34 olha para a RUA LOURIVAL DUARTE DE ABREU inicia-se a descrição no vértice na coordenada X: 677.644,09 Y: 8.534.963,38, com uma distância de **8,00 m** de frente até o vértice de coordenada X: 677.636,16 Y: 8.534.964,39, confrontando com **RUA LOURIVAL DUARTE DE ABREU**, daí deflete à direita com uma distância de **20,00 m** do lado direito até o vértice de coordenada X: 677.638,68 Y: 8.534.984,23, confrontando com **Lote 35**, daí deflete à direita com uma distância de **8,00 m** ao fundo até o vértice de coordenada X: 677.646,62 Y: 8.534.983,22, confrontando com **Lote 11**, daí deflete à direita com uma distância de **20,00 m** do lado esquerdo até o vértice de coordenada X: 677.644,09 Y: 8.534.963,38, confrontando com **Lote 33**.

**Quadra: 10. Lote: 35. Área: 160,00 m<sup>2</sup>.** O Lote de terreno sob nº 35 da Quadra 10, do Loteamento denominado “Loteamento Nova Lapa”, no município de Bom Jesus da Lapa - BA, comarca de Bom Jesus da Lapa - BA, na quadra formada pelas , **RUA MAGALY ALMEIDA CHAVES, RUA ALAN CIRQUEIRA MIRANDA, RUA LOURIVAL DUARTE DE ABREU e RUA RAIMUNDO CESAR VERGNE DE SOUZA**, distante 96,00 m da esquina da RUA LOURIVAL DUARTE DE ABREU com a RUA ALAN CIRQUEIRA MIRANDA (Lote 23), de formato regular, abrangendo uma área de **160,00 m<sup>2</sup>** (cento e sessenta metros quadrados) e um perímetro de 56,00 m. Para quem de dentro do lote 35 olha para a RUA LOURIVAL DUARTE DE ABREU inicia-se a descrição no vértice na coordenada X: 677.636,16 Y: 8.534.964,39, com uma distância de **8,00 m** de frente até o vértice de coordenada X: 677.628,22 Y: 8.534.965,40, confrontando com **RUA LOURIVAL DUARTE DE ABREU**, daí deflete à direita com uma distância de **20,00 m** do lado direito até o vértice de coordenada X: 677.630,74 Y: 8.534.985,24, confrontando com **Lote 36**, daí deflete à direita com uma distância de **8,00 m** ao fundo até o vértice de coordenada X: 677.638,68 Y: 8.534.984,23, confrontando com **Lote 10**, daí deflete à direita com uma distância de **20,00 m** do lado esquerdo até o vértice de coordenada X: 677.636,16 Y: 8.534.964,39, confrontando com **Lote 34**.

**Quadra: 10. Lote: 36. Área: 160,00 m<sup>2</sup>.** O Lote de terreno sob nº 36 da Quadra 10, do Loteamento denominado “Loteamento Nova Lapa”, no município de Bom Jesus da Lapa - BA, comarca de Bom Jesus da Lapa - BA, na quadra formada pelas , **RUA MAGALY ALMEIDA CHAVES, RUA ALAN CIRQUEIRA MIRANDA, RUA LOURIVAL DUARTE DE ABREU e RUA RAIMUNDO CESAR VERGNE DE SOUZA**, distante 104,00 m da esquina da RUA LOURIVAL DUARTE DE ABREU com a RUA ALAN CIRQUEIRA MIRANDA (Lote 23), de formato regular, abrangendo uma área de **160,00 m<sup>2</sup>** (cento e sessenta metros quadrados) e um perímetro de 56,00 m. Para





**PREFEITURA MUNICIPAL DE BOM JESUS DA LAPA – BA**  
 Rua Mal. Floriano Peixoto, nº 208 – Centro -  
 Bom Jesus da Lapa – BA, CEP: 47.600-000.  
**CNPJ: 14.105.183/0001-14**  
 (77) 3481-3374



quem de dentro do lote 36 olha para a RUA LOURIVAL DUARTE DE ABREU inicia-se a descrição no vértice na coordenada X: 677.628,22 Y: 8.534.965,40, com uma distância de **8,00 m** de frente até o vértice de coordenada X: 677.620,29 Y: 8.534.966,41, confrontando com **RUA LOURIVAL DUARTE DE ABREU**, daí deflete à direita com uma distância de **20,00 m** do lado direito até o vértice de coordenada X: 677.622,81 Y: 8.534.986,25, confrontando com **Lote 37**, daí deflete à direita com uma distância de **8,00 m** ao fundo até o vértice de coordenada X: 677.630,74 Y: 8.534.985,24, confrontando com **Lote 09**, daí deflete à direita com uma distância de **20,00 m** do lado esquerdo até o vértice de coordenada X: 677.628,22 Y: 8.534.965,40, confrontando com **Lote 35**.

**Quadra: 10. Lote: 37. Área: 160,00 m².** O Lote de terreno sob nº 37 da Quadra 10, do Loteamento denominado “Loteamento Nova Lapa”, no município de Bom Jesus da Lapa - BA, comarca de Bom Jesus da Lapa - BA, na quadra formada pelas , **RUA MAGALY ALMEIDA CHAVES, RUA ALAN CIRQUEIRA MIRANDA, RUA LOURIVAL DUARTE DE ABREU e RUA RAIMUNDO CESAR VERGNE DE SOUZA**, distante 112,00 m da esquina da RUA LOURIVAL DUARTE DE ABREU com a RUA ALAN CIRQUEIRA MIRANDA (Lote 23), de formato regular, abrangendo uma área de **160,00 m²** (cento e sessenta metros quadrados) e um perímetro de 56,00 m. Para quem de dentro do lote 37 olha para a RUA LOURIVAL DUARTE DE ABREU inicia-se a descrição no vértice na coordenada X: 677.620,29 Y: 8.534.966,41, com uma distância de **8,00 m** de frente até o vértice de coordenada X: 677.612,35 Y: 8.534.967,42, confrontando com **RUA LOURIVAL DUARTE DE ABREU**, daí deflete à direita com uma distância de **20,00 m** do lado direito até o vértice de coordenada X: 677.614,87 Y: 8.534.987,26, confrontando com **Lote 38**, daí deflete à direita com uma distância de **8,00 m** ao fundo até o vértice de coordenada X: 677.622,81 Y: 8.534.986,25, confrontando com **Lote 08**, daí deflete à direita com uma distância de **20,00 m** do lado esquerdo até o vértice de coordenada X: 677.620,29 Y: 8.534.966,41, confrontando com **Lote 36**.

**Quadra: 10. Lote: 38. Área: 160,00 m².** O Lote de terreno sob nº 38 da Quadra 10, do Loteamento denominado “Loteamento Nova Lapa”, no município de Bom Jesus da Lapa - BA, comarca de Bom Jesus da Lapa - BA, na quadra formada pelas , **RUA MAGALY ALMEIDA CHAVES, RUA ALAN CIRQUEIRA MIRANDA, RUA LOURIVAL DUARTE DE ABREU e RUA RAIMUNDO CESAR VERGNE DE SOUZA**, distante 120,00 m da esquina da RUA LOURIVAL DUARTE DE ABREU com a RUA ALAN CIRQUEIRA MIRANDA (Lote 23), de formato regular, abrangendo uma área de **160,00 m²** (cento e sessenta metros quadrados) e um perímetro de 56,00 m. Para quem de dentro do lote 38 olha para a RUA LOURIVAL DUARTE DE ABREU inicia-se a descrição no vértice na coordenada X: 677.612,35 Y: 8.534.967,42, com uma distância de **8,00 m** de frente até o vértice de coordenada X: 677.604,41 Y: 8.534.968,43, confrontando com **RUA LOURIVAL DUARTE DE ABREU**, daí deflete à direita com uma distância de **20,00 m** do lado direito até o vértice de coordenada X: 677.606,94 Y: 8.534.988,27, confrontando com **Lote 39**, daí deflete





**PREFEITURA MUNICIPAL DE BOM JESUS DA LAPA – BA**  
 Rua Mal. Floriano Peixoto, nº 208 – Centro -  
 Bom Jesus da Lapa – BA, CEP: 47.600-000.  
**CNPJ: 14.105.183/0001-14**  
 (77) 3481-3374



à direita com uma distância de **8,00 m** ao fundo até o vértice de coordenada X: 677.614,87 Y: 8.534.987,26, confrontando com **Lote 07**, daí deflete à direita com uma distância de **20,00 m** do lado esquerdo até o vértice de coordenada X: 677.612,35 Y: 8.534.967,42, confrontando com **Lote 37**.

**Quadra: 10. Lote: 39. Área: 160,00 m<sup>2</sup>.** O **Lote de terreno sob nº 39 da Quadra 10**, do **Loteamento denominado “Loteamento Nova Lapa”**, no município de Bom Jesus da Lapa - BA, comarca de Bom Jesus da Lapa - BA, na quadra formada pelas **, RUA MAGALY ALMEIDA CHAVES, RUA ALAN CIRQUEIRA MIRANDA, RUA LOURIVAL DUARTE DE ABREU e RUA RAIMUNDO CESAR VERGNE DE SOUZA**, distante 128,00 m da esquina da RUA LOURIVAL DUARTE DE ABREU com a RUA ALAN CIRQUEIRA MIRANDA (Lote 23), de formato regular, abrangendo uma área de **160,00 m<sup>2</sup>** (cento e sessenta metros quadrados) e um perímetro de 56,00 m. Para quem de dentro do lote 39 olha para a RUA LOURIVAL DUARTE DE ABREU inicia-se a descrição no vértice na coordenada X: 677.604,41 Y: 8.534.968,43, com uma distância de **8,00 m** de frente até o vértice de coordenada X: 677.596,48 Y: 8.534.969,44, confrontando com **RUA LOURIVAL DUARTE DE ABREU**, daí deflete à direita com uma distância de **20,00 m** do lado direito até o vértice de coordenada X: 677.599,00 Y: 8.534.989,28, confrontando com **Lote 40**, daí deflete à direita com uma distância de **8,00 m** ao fundo até o vértice de coordenada X: 677.606,94 Y: 8.534.988,27, confrontando com **Lote 06**, daí deflete à direita com uma distância de **20,00 m** do lado esquerdo até o vértice de coordenada X: 677.604,41 Y: 8.534.968,43, confrontando com **Lote 38**.

**Quadra: 10. Lote: 40. Área: 160,00 m<sup>2</sup>.** O **Lote de terreno sob nº 40 da Quadra 10**, do **Loteamento denominado “Loteamento Nova Lapa”**, no município de Bom Jesus da Lapa - BA, comarca de Bom Jesus da Lapa - BA, na quadra formada pelas **, RUA MAGALY ALMEIDA CHAVES, RUA ALAN CIRQUEIRA MIRANDA, RUA LOURIVAL DUARTE DE ABREU e RUA RAIMUNDO CESAR VERGNE DE SOUZA**, distante 136,00 m da esquina da RUA LOURIVAL DUARTE DE ABREU com a RUA ALAN CIRQUEIRA MIRANDA (Lote 23), de formato regular, abrangendo uma área de **160,00 m<sup>2</sup>** (cento e sessenta metros quadrados) e um perímetro de 56,00 m. Para quem de dentro do lote 40 olha para a RUA LOURIVAL DUARTE DE ABREU inicia-se a descrição no vértice na coordenada X: 677.596,48 Y: 8.534.969,44, com uma distância de **8,00 m** de frente até o vértice de coordenada X: 677.588,54 Y: 8.534.970,44, confrontando com **RUA LOURIVAL DUARTE DE ABREU**, daí deflete à direita com uma distância de **20,00 m** do lado direito até o vértice de coordenada X: 677.591,06 Y: 8.534.990,28, confrontando com **Lote 41**, daí deflete à direita com uma distância de **8,00 m** ao fundo até o vértice de coordenada X: 677.599,00 Y: 8.534.989,28, confrontando com **Lote 05**, daí deflete à direita com uma distância de **20,00 m** do lado esquerdo até o vértice de coordenada X: 677.596,48 Y: 8.534.969,44, confrontando com **Lote 39**.





PREFEITURA MUNICIPAL DE BOM JESUS DA LAPA – BA  
 Rua Mal. Floriano Peixoto, nº 208 – Centro -  
 Bom Jesus da Lapa – BA, CEP: 47.600-000.  
 CNPJ: 14.105.183/0001-14  
 (77) 3481-3374



**Quadra: 10. Lote: 41. Área: 160,00 m<sup>2</sup>.** O Lote de terreno sob nº 41 da Quadra 10, do Loteamento denominado “Loteamento Nova Lapa”, no município de Bom Jesus da Lapa - BA, comarca de Bom Jesus da Lapa - BA, na quadra formada pelas , **RUA MAGALY ALMEIDA CHAVES, RUA ALAN CIRQUEIRA MIRANDA, RUA LOURIVAL DUARTE DE ABREU e RUA RAIMUNDO CESAR VERGNE DE SOUZA**, distante 144,00 m da esquina da RUA LOURIVAL DUARTE DE ABREU com a RUA ALAN CIRQUEIRA MIRANDA (Lote 23), de formato regular, abrangendo uma área de **160,00 m<sup>2</sup>** (cento e sessenta metros quadrados) e um perímetro de 56,00 m. Para quem de dentro do lote 41 olha para a RUA LOURIVAL DUARTE DE ABREU inicia-se a descrição no vértice na coordenada X: 677.588,54 Y: 8.534.970,44, com uma distância de **8,00 m** de frente até o vértice de coordenada X: 677.580,60 Y: 8.534.971,45, confrontando com **RUA LOURIVAL DUARTE DE ABREU**, daí deflete à direita com uma distância de **20,00 m** do lado direito até o vértice de coordenada X: 677.583,13 Y: 8.534.991,29, confrontando com **Lote 42**, daí deflete à direita com uma distância de **8,00 m** ao fundo até o vértice de coordenada X: 677.591,06 Y: 8.534.990,28, confrontando com **Lote 04**, daí deflete à direita com uma distância de **20,00 m** do lado esquerdo até o vértice de coordenada X: 677.588,54 Y: 8.534.970,44, confrontando com **Lote 40**.

**Quadra: 10. Lote: 42. Área: 160,00 m<sup>2</sup>.** O Lote de terreno sob nº 42 da Quadra 10, do Loteamento denominado “Loteamento Nova Lapa”, no município de Bom Jesus da Lapa - BA, comarca de Bom Jesus da Lapa - BA, na quadra formada pelas , **RUA MAGALY ALMEIDA CHAVES, RUA ALAN CIRQUEIRA MIRANDA, RUA LOURIVAL DUARTE DE ABREU e RUA RAIMUNDO CESAR VERGNE DE SOUZA**, distante 152,00 m da esquina da RUA LOURIVAL DUARTE DE ABREU com a RUA ALAN CIRQUEIRA MIRANDA (Lote 23), de formato regular, abrangendo uma área de **160,00 m<sup>2</sup>** (cento e sessenta metros quadrados) e um perímetro de 56,00 m. Para quem de dentro do lote 42 olha para a RUA LOURIVAL DUARTE DE ABREU inicia-se a descrição no vértice na coordenada X: 677.580,60 Y: 8.534.971,45, com uma distância de **8,00 m** de frente até o vértice de coordenada X: 677.572,67 Y: 8.534.972,46, confrontando com **RUA LOURIVAL DUARTE DE ABREU**, daí deflete à direita com uma distância de **20,00 m** do lado direito até o vértice de coordenada X: 677.575,19 Y: 8.534.992,30, confrontando com **Lote 43**, daí deflete à direita com uma distância de **8,00 m** ao fundo até o vértice de coordenada X: 677.583,13 Y: 8.534.991,29, confrontando com **Lote 03**, daí deflete à direita com uma distância de **20,00 m** do lado esquerdo até o vértice de coordenada X: 677.580,60 Y: 8.534.971,45, confrontando com **Lote 41**.

**Quadra: 10. Lote: 43. Área: 160,00 m<sup>2</sup>.** O Lote de terreno sob nº 43 da Quadra 10, do Loteamento denominado “Loteamento Nova Lapa”, no município de Bom Jesus da Lapa - BA, comarca de Bom Jesus da Lapa - BA, na quadra formada pelas , **RUA MAGALY ALMEIDA CHAVES, RUA ALAN CIRQUEIRA MIRANDA, RUA LOURIVAL DUARTE DE ABREU e RUA RAIMUNDO CESAR VERGNE DE SOUZA**, distante 160,00 m da esquina da RUA LOURIVAL DUARTE DE ABREU com a RUA ALAN







**PREFEITURA MUNICIPAL DE BOM JESUS DA LAPA – BA**  
 Rua Mal. Floriano Peixoto, nº 208 – Centro -  
 Bom Jesus da Lapa – BA, CEP: 47.600-000.  
**CNPJ: 14.105.183/0001-14**  
 (77) 3481-3374



CIRQUEIRA MIRANDA (Lote 23), de formato regular, abrangendo uma área de **160,00 m<sup>2</sup>** (cento e sessenta metros quadrados) e um perímetro de 56,00 m. Para quem de dentro do lote 43 olha para a RUA LOURIVAL DUARTE DE ABREU inicia-se a descrição no vértice na coordenada X: 677.572,67 Y: 8.534.972,46, com uma distância de **8,00 m** de frente até o vértice de coordenada X: 677.564,73 Y: 8.534.973,47, confrontando com **RUA LOURIVAL DUARTE DE ABREU**, daí deflete à direita com uma distância de **20,00 m** do lado direito até o vértice de coordenada X: 677.567,25 Y: 8.534.993,31, confrontando com **Lote 44**, daí deflete à direita com uma distância de **8,00 m** ao fundo até o vértice de coordenada X: 677.575,19 Y: 8.534.992,30, confrontando com **Lote 02**, daí deflete à direita com uma distância de **20,00 m** do lado esquerdo até o vértice de coordenada X: 677.572,67 Y: 8.534.972,46, confrontando com **Lote 42**.

**Quadra: 10. Lote: 44. Área: 160,00 m<sup>2</sup>.** O Lote de terreno sob nº 44 da Quadra 10, do Loteamento denominado “Loteamento Nova Lapa”, no município de Bom Jesus da Lapa - BA, comarca de Bom Jesus da Lapa - BA, na quadra formada pelas , **RUA MAGALY ALMEIDA CHAVES, RUA ALAN CIRQUEIRA MIRANDA, RUA LOURIVAL DUARTE DE ABREU e RUA RAIMUNDO CESAR VERGNE DE SOUZA**, distante 168,00 m da esquina da RUA LOURIVAL DUARTE DE ABREU com a RUA ALAN CIRQUEIRA MIRANDA (Lote 23), de formato irregular, abrangendo uma área de **160,00 m<sup>2</sup>** (cento e sessenta metros quadrados) e um perímetro de 56,00 m. Para quem de dentro do lote 44 olha para a RUA LOURIVAL DUARTE DE ABREU inicia-se a descrição no vértice na coordenada X: 677.564,73 Y: 8.534.973,47, com uma distância de **8,00 m** de frente até o vértice de coordenada X: 677.556,80 Y: 8.534.974,48, confrontando com **RUA LOURIVAL DUARTE DE ABREU**, daí deflete à direita com uma distância de **8,00 m** do lado direito até o vértice de coordenada X: 677.557,81 Y: 8.534.982,42, confrontando com **Lote 45**, daí deflete à direita com uma distância de **8,00 m** do lado direito até o vértice de coordenada X: 677.558,81 Y: 8.534.990,35, confrontando com **Lote 46**, daí deflete à esquerda com uma distância de **4,00 m** do lado direito até o vértice de coordenada X: 677.559,32 Y: 8.534.994,32, confrontando com **Lote 47**, daí deflete à direita com uma distância de **8,00 m** ao fundo até o vértice de coordenada X: 677.567,25 Y: 8.534.993,31, confrontando com **Lote 01**, daí deflete à direita com uma distância de **20,00 m** do lado esquerdo até o vértice de coordenada X: 677.564,73 Y: 8.534.973,47, confrontando com **Lote 43**.

**Quadra: 10. Lote: 45. Área: 192,00 m<sup>2</sup>.** O Lote de terreno sob nº 45 da Quadra 10, do Loteamento denominado “Loteamento Nova Lapa”, no município de Bom Jesus da Lapa - BA, comarca de Bom Jesus da Lapa - BA, na quadra formada pelas , **RUA MAGALY ALMEIDA CHAVES, RUA ALAN CIRQUEIRA MIRANDA, RUA LOURIVAL DUARTE DE ABREU e RUA RAIMUNDO CESAR VERGNE DE SOUZA**, localizado na esquina da RUA RAIMUNDO CESAR VERGNE DE SOUZA com a RUA LOURIVAL DUARTE DE ABREU, de formato regular, abrangendo uma área de **192,00 m<sup>2</sup>** (cento e noventa e dois metros quadrados) e um perímetro de 64,00 m.





**PREFEITURA MUNICIPAL DE BOM JESUS DA LAPA – BA**  
 Rua Mal. Floriano Peixoto, nº 208 – Centro -  
 Bom Jesus da Lapa – BA, CEP: 47.600-000.  
**CNPJ: 14.105.183/0001-14**  
 (77) 3481-3374



Para quem de dentro do lote 45 olha para a RUA RAIMUNDO CESAR VERGNE DE SOUZA inicia-se a descrição no vértice na coordenada X: 677.532,99 Y: 8.534.977,51, com uma distância de **8,00 m** de frente até o vértice de coordenada X: 677.534,00 Y: 8.534.985,44, confrontando com **RUA RAIMUNDO CESAR VERGNE DE SOUZA**, daí deflete à direita com uma distância de **24,00 m** do lado direito até o vértice de coordenada X: 677.557,81 Y: 8.534.982,42, confrontando com **Lote 46**, daí deflete à direita com uma distância de **8,00 m** ao fundo até o vértice de coordenada X: 677.556,80 Y: 8.534.974,48, confrontando com **Lote 44**, daí deflete à direita com uma distância de **24,00 m** do lado esquerdo até o vértice de coordenada X: 677.532,99 Y: 8.534.977,51, confrontando com **RUA LOURIVAL DUARTE DE ABREU**.

**Quadra: 10. Lote: 46. Área: 192,00 m<sup>2</sup>.** O Lote de terreno sob nº 46 da Quadra 10, do Loteamento denominado “Loteamento Nova Lapa”, no município de Bom Jesus da Lapa - BA, comarca de Bom Jesus da Lapa - BA, na quadra formada pelas , **RUA MAGALY ALMEIDA CHAVES, RUA ALAN CIRQUEIRA MIRANDA, RUA LOURIVAL DUARTE DE ABREU e RUA RAIMUNDO CESAR VERGNE DE SOUZA**, distante 8,00 m da esquina da RUA RAIMUNDO CESAR VERGNE DE SOUZA com a RUA LOURIVAL DUARTE DE ABREU (Lote 45), de formato regular, abrangendo uma área de **192,00 m<sup>2</sup>** (cento e noventa e dois metros quadrados) e um perímetro de 64,00 m. Para quem de dentro do lote 46 olha para a RUA RAIMUNDO CESAR VERGNE DE SOUZA inicia-se a descrição no vértice na coordenada X: 677.534,00 Y: 8.534.985,44, com uma distância de **8,00 m** de frente até o vértice de coordenada X: 677.535,01 Y: 8.534.993,38, confrontando com **RUA RAIMUNDO CESAR VERGNE DE SOUZA**, daí deflete à direita com uma distância de **24,00 m** do lado direito até o vértice de coordenada X: 677.558,81 Y: 8.534.990,35, confrontando com **Lote 47**, daí deflete à direita com uma distância de **8,00 m** ao fundo até o vértice de coordenada X: 677.557,81 Y: 8.534.982,42, confrontando com **Lote 44**, daí deflete à direita com uma distância de **24,00 m** do lado esquerdo até o vértice de coordenada X: 677.534,00 Y: 8.534.985,44, confrontando com **Lote 45**.

**Quadra: 10. Lote: 47. Área: 192,00 m<sup>2</sup>.** O Lote de terreno sob nº 47 da Quadra 10, do Loteamento denominado “Loteamento Nova Lapa”, no município de Bom Jesus da Lapa - BA, comarca de Bom Jesus da Lapa - BA, na quadra formada pelas , **RUA MAGALY ALMEIDA CHAVES, RUA ALAN CIRQUEIRA MIRANDA, RUA LOURIVAL DUARTE DE ABREU e RUA RAIMUNDO CESAR VERGNE DE SOUZA**, distante 16,00 m da esquina da RUA RAIMUNDO CESAR VERGNE DE SOUZA com a RUA LOURIVAL DUARTE DE ABREU (Lote 45), de formato irregular, abrangendo uma área de **192,00 m<sup>2</sup>** (cento e noventa e dois metros quadrados) e um perímetro de 64,00 m. Para quem de dentro do lote 47 olha para a RUA RAIMUNDO CESAR VERGNE DE SOUZA inicia-se a descrição no vértice na coordenada X: 677.535,01 Y: 8.534.993,38, com uma distância de **8,00 m** de frente até o vértice de coordenada X: 677.536,01 Y: 8.535.001,32, confrontando com **RUA RAIMUNDO**





**PREFEITURA MUNICIPAL DE BOM JESUS DA LAPA – BA**

Rua Mal. Floriano Peixoto, nº 208 – Centro -  
Bom Jesus da Lapa – BA, CEP: 47.600-000.

**CNPJ: 14.105.183/0001-14**

(77) 3481-3374



**CESAR VERGNE DE SOUZA**, daí deflete à direita com uma distância de **24,00 m** do lado direito até o vértice de coordenada X: 677.559,82 Y: 8.534.998,29, confrontando com **Lote 48**, daí deflete à direita com uma distância de **4,00 m** ao fundo até o vértice de coordenada X: 677.559,32 Y: 8.534.994,32, confrontando com **Lote 01**, daí deflete à direita com uma distância de **4,00 m** ao fundo até o vértice de coordenada X: 677.558,81 Y: 8.534.990,35, confrontando com **Lote 44**, daí deflete à direita com uma distância de **24,00 m** do lado esquerdo até o vértice de coordenada X: 677.535,01 Y: 8.534.993,38, confrontando com **Lote 46**.

**Quadra: 10. Lote: 48. Área: 192,00 m<sup>2</sup>.** O **Lote de terreno sob nº 48 da Quadra 10**, do **Loteamento denominado “Loteamento Nova Lapa”**, no município de Bom Jesus da Lapa - BA, comarca de Bom Jesus da Lapa - BA, na quadra formada pelas **, RUA MAGALY ALMEIDA CHAVES, RUA ALAN CIRQUEIRA MIRANDA, RUA LOURIVAL DUARTE DE ABREU e RUA RAIMUNDO CESAR VERGNE DE SOUZA**, distante 24,00 m da esquina da RUA RAIMUNDO CESAR VERGNE DE SOUZA com a RUA LOURIVAL DUARTE DE ABREU (Lote 45), de formato regular, abrangendo uma área de **192,00 m<sup>2</sup>** (cento e noventa e dois metros quadrados) e um perímetro de 64,00 m. Para quem de dentro do lote 48 olha para a RUA RAIMUNDO CESAR VERGNE DE SOUZA inicia-se a descrição no vértice na coordenada X: 677.536,01 Y: 8.535.001,32, com uma distância de **8,00 m** de frente até o vértice de coordenada X: 677.537,02 Y: 8.535.009,25, confrontando com **RUA RAIMUNDO CESAR VERGNE DE SOUZA**, daí deflete à direita com uma distância de **24,00 m** do lado direito até o vértice de coordenada X: 677.560,83 Y: 8.535.006,22, confrontando com **Lote 49**, daí deflete à direita com uma distância de **8,00 m** ao fundo até o vértice de coordenada X: 677.559,82 Y: 8.534.998,29, confrontando com **Lote 01**, daí deflete à direita com uma distância de **24,00 m** do lado esquerdo até o vértice de coordenada X: 677.536,01 Y: 8.535.001,32, confrontando com **Lote 47**.

**Quadra: 10. Lote: 49. Área: 192,00 m<sup>2</sup>.** O **Lote de terreno sob nº 49 da Quadra 10**, do **Loteamento denominado “Loteamento Nova Lapa”**, no município de Bom Jesus da Lapa - BA, comarca de Bom Jesus da Lapa - BA, na quadra formada pelas **, RUA MAGALY ALMEIDA CHAVES, RUA ALAN CIRQUEIRA MIRANDA, RUA LOURIVAL DUARTE DE ABREU e RUA RAIMUNDO CESAR VERGNE DE SOUZA**, localizado na esquina da RUA RAIMUNDO CESAR VERGNE DE SOUZA com a RUA MAGALY ALMEIDA CHAVES, de formato regular, abrangendo uma área de **192,00 m<sup>2</sup>** (cento e noventa e dois metros quadrados) e um perímetro de 64,00 m. Para quem de dentro do lote 49 olha para a RUA RAIMUNDO CESAR VERGNE DE SOUZA inicia-se a descrição no vértice na coordenada X: 677.537,02 Y: 8.535.009,25, com uma distância de **8,00 m** de frente até o vértice de coordenada X: 677.538,03 Y: 8.535.017,19, confrontando com **RUA RAIMUNDO CESAR VERGNE DE SOUZA**, daí deflete à direita com uma distância de **24,00 m** do lado direito até o vértice de coordenada X: 677.561,84 Y: 8.535.014,16, confrontando com **RUA MAGALY ALMEIDA CHAVES**, daí deflete à direita com uma distância de **8,00 m** ao fundo





**PREFEITURA MUNICIPAL DE BOM JESUS DA LAPA – BA**  
 Rua Mal. Floriano Peixoto, nº 208 – Centro -  
 Bom Jesus da Lapa – BA, CEP: 47.600-000.  
**CNPJ: 14.105.183/0001-14**  
 (77) 3481-3374



até o vértice de coordenada X: 677.560,83 Y: 8.535.006,22, confrontando com **Lote 01**, daí deflete à direita com uma distância de **24,00 m** do lado esquerdo até o vértice de coordenada X: 677.537,02 Y: 8.535.009,25, confrontando com **Lote 48**

**Quadra: 11. Lote: 01. Área: 200,00 m<sup>2</sup>.** O **Lote de terreno sob nº 01 da Quadra 11**, do **Loteamento denominado “Loteamento Nova Lapa”**, no município de Bom Jesus da Lapa - BA, comarca de Bom Jesus da Lapa - BA, na quadra formada pelas **, RUA MAGALY ALMEIDA CHAVES, RUA CARLOS ANTUNES DE SOUZA, RUA LOURIVAL DUARTE DE ABREU e RUA ALAN CIRQUEIRA MIRANDA**, localizado na esquina da RUA MAGALY ALMEIDA CHAVES com a RUA ALAN CIRQUEIRA MIRANDA, de formato regular, abrangendo uma área de **200,00 m<sup>2</sup>** (duzentos metros quadrados) e um perímetro de 60,00 m. Para quem de dentro do lote 01 olha para a RUA MAGALY ALMEIDA CHAVES inicia-se a descrição no vértice na coordenada X: 677.750,32 Y: 8.534.990,20, com uma distância de **10,00 m** de frente até o vértice de coordenada X: 677.760,24 Y: 8.534.988,94, confrontando com **RUA MAGALY ALMEIDA CHAVES**, daí deflete à direita com uma distância de **20,00 m** do lado direito até o vértice de coordenada X: 677.757,72 Y: 8.534.969,10, confrontando com **Lote 02**, daí deflete à direita com uma distância de **10,00 m** ao fundo até o vértice de coordenada X: 677.747,80 Y: 8.534.970,36, confrontando com **Lote 33**, daí deflete à direita com uma distância de **20,00 m** do lado esquerdo até o vértice de coordenada X: 677.750,32 Y: 8.534.990,20, confrontando com **RUA ALAN CIRQUEIRA MIRANDA**.

**Quadra: 11. Lote: 02. Área: 200,00 m<sup>2</sup>.** O **Lote de terreno sob nº 02 da Quadra 11**, do **Loteamento denominado “Loteamento Nova Lapa”**, no município de Bom Jesus da Lapa - BA, comarca de Bom Jesus da Lapa - BA, na quadra formada pelas **, RUA MAGALY ALMEIDA CHAVES, RUA CARLOS ANTUNES DE SOUZA, RUA LOURIVAL DUARTE DE ABREU e RUA ALAN CIRQUEIRA MIRANDA**, distante 10,00 m da esquina da RUA MAGALY ALMEIDA CHAVES com a RUA ALAN CIRQUEIRA MIRANDA (Lote 01), de formato regular, abrangendo uma área de **200,00 m<sup>2</sup>** (duzentos metros quadrados) e um perímetro de 60,00 m. Para quem de dentro do lote 02 olha para a RUA MAGALY ALMEIDA CHAVES inicia-se a descrição no vértice na coordenada X: 677.760,24 Y: 8.534.988,94, com uma distância de **10,00 m** de frente até o vértice de coordenada X: 677.770,16 Y: 8.534.987,68, confrontando com **RUA MAGALY ALMEIDA CHAVES**, daí deflete à direita com uma distância de **20,00 m** do lado direito até o vértice de coordenada X: 677.767,64 Y: 8.534.967,84, confrontando com **Lote 03**, daí deflete à direita com uma distância de **10,00 m** ao fundo até o vértice de coordenada X: 677.757,72 Y: 8.534.969,10, confrontando com **Lote 32**, daí deflete à direita com uma distância de **20,00 m** do lado esquerdo até o vértice de coordenada X: 677.760,24 Y: 8.534.988,94, confrontando com **Lote 01**.





PREFEITURA MUNICIPAL DE BOM JESUS DA LAPA – BA  
 Rua Mal. Floriano Peixoto, nº 208 – Centro -  
 Bom Jesus da Lapa – BA, CEP: 47.600-000.  
 CNPJ: 14.105.183/0001-14  
 (77) 3481-3374



**Quadra: 11. Lote: 03. Área: 200,00 m<sup>2</sup>.** O Lote de terreno sob nº 03 da Quadra 11, do Loteamento denominado “Loteamento Nova Lapa”, no município de Bom Jesus da Lapa - BA, comarca de Bom Jesus da Lapa - BA, na quadra formada pelas , **RUA MAGALY ALMEIDA CHAVES, RUA CARLOS ANTUNES DE SOUZA, RUA LOURIVAL DUARTE DE ABREU e RUA ALAN CIRQUEIRA MIRANDA**, distante 20,00 m da esquina da RUA MAGALY ALMEIDA CHAVES com a RUA ALAN CIRQUEIRA MIRANDA (Lote 01), de formato regular, abrangendo uma área de **200,00 m<sup>2</sup>** (duzentos metros quadrados) e um perímetro de 60,00 m. Para quem de dentro do lote 03 olha para a RUA MAGALY ALMEIDA CHAVES inicia-se a descrição no vértice na coordenada X: 677.770,16 Y: 8.534.987,68, com uma distância de **10,00 m** de frente até o vértice de coordenada X: 677.780,08 Y: 8.534.986,41, confrontando com **RUA MAGALY ALMEIDA CHAVES**, daí deflete à direita com uma distância de **20,00 m** do lado direito até o vértice de coordenada X: 677.777,56 Y: 8.534.966,57, confrontando com **Lote 04**, daí deflete à direita com uma distância de **10,00 m** ao fundo até o vértice de coordenada X: 677.767,64 Y: 8.534.967,84, confrontando com **Lote 31**, daí deflete à direita com uma distância de **20,00 m** do lado esquerdo até o vértice de coordenada X: 677.770,16 Y: 8.534.987,68, confrontando com **Lote 02**.

**Quadra: 11. Lote: 04. Área: 200,00 m<sup>2</sup>.** O Lote de terreno sob nº 04 da Quadra 11, do Loteamento denominado “Loteamento Nova Lapa”, no município de Bom Jesus da Lapa - BA, comarca de Bom Jesus da Lapa - BA, na quadra formada pelas , **RUA MAGALY ALMEIDA CHAVES, RUA CARLOS ANTUNES DE SOUZA, RUA LOURIVAL DUARTE DE ABREU e RUA ALAN CIRQUEIRA MIRANDA**, distante 30,00 m da esquina da RUA MAGALY ALMEIDA CHAVES com a RUA ALAN CIRQUEIRA MIRANDA (Lote 01), de formato regular, abrangendo uma área de **200,00 m<sup>2</sup>** (duzentos metros quadrados) e um perímetro de 60,00 m. Para quem de dentro do lote 04 olha para a RUA MAGALY ALMEIDA CHAVES inicia-se a descrição no vértice na coordenada X: 677.780,08 Y: 8.534.986,41, com uma distância de **10,00 m** de frente até o vértice de coordenada X: 677.790,00 Y: 8.534.985,15, confrontando com **RUA MAGALY ALMEIDA CHAVES**, daí deflete à direita com uma distância de **20,00 m** do lado direito até o vértice de coordenada X: 677.787,48 Y: 8.534.965,31, confrontando com **Lote 05**, daí deflete à direita com uma distância de **10,00 m** ao fundo até o vértice de coordenada X: 677.777,56 Y: 8.534.966,57, confrontando com **Lote 30**, daí deflete à direita com uma distância de **20,00 m** do lado esquerdo até o vértice de coordenada X: 677.780,08 Y: 8.534.986,41, confrontando com **Lote 03**.

**Quadra: 11. Lote: 05. Área: 200,00 m<sup>2</sup>.** O Lote de terreno sob nº 05 da Quadra 11, do Loteamento denominado “Loteamento Nova Lapa”, no município de Bom Jesus da Lapa - BA, comarca de Bom Jesus da Lapa - BA, na quadra formada pelas , **RUA MAGALY ALMEIDA CHAVES, RUA CARLOS ANTUNES DE SOUZA, RUA LOURIVAL DUARTE DE ABREU e RUA ALAN CIRQUEIRA MIRANDA**, distante 40,00 m da esquina da RUA MAGALY ALMEIDA CHAVES com a RUA ALAN CIRQUEIRA





**PREFEITURA MUNICIPAL DE BOM JESUS DA LAPA – BA**  
 Rua Mal. Floriano Peixoto, nº 208 – Centro -  
 Bom Jesus da Lapa – BA, CEP: 47.600-000.  
**CNPJ: 14.105.183/0001-14**  
 (77) 3481-3374



MIRANDA (Lote 01), de formato regular, abrangendo uma área de **200,00 m<sup>2</sup>** (duzentos metros quadrados) e um perímetro de 60,00 m. Para quem de dentro do lote 05 olha para a RUA MAGALY ALMEIDA CHAVES inicia-se a descrição no vértice na coordenada X: 677.790,00 Y: 8.534.985,15, com uma distância de **10,00 m** de frente até o vértice de coordenada X: 677.799,92 Y: 8.534.983,89, confrontando com **RUA MAGALY ALMEIDA CHAVES**, daí deflete à direita com uma distância de **20,00 m** do lado direito até o vértice de coordenada X: 677.797,40 Y: 8.534.964,05, confrontando com **Lote 06**, daí deflete à direita com uma distância de **10,00 m** ao fundo até o vértice de coordenada X: 677.787,48 Y: 8.534.965,31, confrontando com **Lote 29**, daí deflete à direita com uma distância de **20,00 m** do lado esquerdo até o vértice de coordenada X: 677.790,00 Y: 8.534.985,15, confrontando com **Lote 04**.

**Quadra: 11. Lote: 06. Área: 200,00 m<sup>2</sup>.** O Lote de terreno sob nº 06 da Quadra 11, do Loteamento denominado “Loteamento Nova Lapa”, no município de Bom Jesus da Lapa - BA, comarca de Bom Jesus da Lapa - BA, na quadra formada pelas , **RUA MAGALY ALMEIDA CHAVES, RUA CARLOS ANTUNES DE SOUZA, RUA LOURIVAL DUARTE DE ABREU e RUA ALAN CIRQUEIRA MIRANDA**, distante 50,00 m da esquina da RUA MAGALY ALMEIDA CHAVES com a RUA ALAN CIRQUEIRA MIRANDA (Lote 01), de formato regular, abrangendo uma área de **200,00 m<sup>2</sup>** (duzentos metros quadrados) e um perímetro de 60,00 m. Para quem de dentro do lote 06 olha para a RUA MAGALY ALMEIDA CHAVES inicia-se a descrição no vértice na coordenada X: 677.799,92 Y: 8.534.983,89, com uma distância de **10,00 m** de frente até o vértice de coordenada X: 677.809,84 Y: 8.534.982,63, confrontando com **RUA MAGALY ALMEIDA CHAVES**, daí deflete à direita com uma distância de **20,00 m** do lado direito até o vértice de coordenada X: 677.807,32 Y: 8.534.962,79, confrontando com **Lote 07**, daí deflete à direita com uma distância de **10,00 m** ao fundo até o vértice de coordenada X: 677.797,40 Y: 8.534.964,05, confrontando com **Lote 28**, daí deflete à direita com uma distância de **20,00 m** do lado esquerdo até o vértice de coordenada X: 677.799,92 Y: 8.534.983,89, confrontando com **Lote 05**.

**Quadra: 11. Lote: 07. Área: 200,00 m<sup>2</sup>.** O Lote de terreno sob nº 07 da Quadra 11, do Loteamento denominado “Loteamento Nova Lapa”, no município de Bom Jesus da Lapa - BA, comarca de Bom Jesus da Lapa - BA, na quadra formada pelas , **RUA MAGALY ALMEIDA CHAVES, RUA CARLOS ANTUNES DE SOUZA, RUA LOURIVAL DUARTE DE ABREU e RUA ALAN CIRQUEIRA MIRANDA**, distante 60,00 m da esquina da RUA MAGALY ALMEIDA CHAVES com a RUA ALAN CIRQUEIRA MIRANDA (Lote 01), de formato regular, abrangendo uma área de **200,00 m<sup>2</sup>** (duzentos metros quadrados) e um perímetro de 60,00 m. Para quem de dentro do lote 07 olha para a RUA MAGALY ALMEIDA CHAVES inicia-se a descrição no vértice na coordenada X: 677.809,84 Y: 8.534.982,63, com uma distância de **10,00 m** de frente até o vértice de coordenada X: 677.819,76 Y: 8.534.981,37, confrontando com **RUA MAGALY ALMEIDA CHAVES**, daí deflete à direita com uma





**PREFEITURA MUNICIPAL DE BOM JESUS DA LAPA – BA**

Rua Mal. Floriano Peixoto, nº 208 – Centro -  
Bom Jesus da Lapa – BA, CEP: 47.600-000.

**CNPJ: 14.105.183/0001-14**

(77) 3481-3374



distância de **20,00 m** do lado direito até o vértice de coordenada X: 677.817,24 Y: 8.534.961,53, confrontando com **Lote 08**, daí deflete à direita com uma distância de **10,00 m** ao fundo até o vértice de coordenada X: 677.807,32 Y: 8.534.962,79, confrontando com **Lote 27**, daí deflete à direita com uma distância de **20,00 m** do lado esquerdo até o vértice de coordenada X: 677.809,84 Y: 8.534.982,63, confrontando com **Lote 06**.

**Quadra: 11. Lote: 08. Área: 200,00 m<sup>2</sup>.** O **Lote de terreno sob nº 08 da Quadra 11**, do **Loteamento denominado “Loteamento Nova Lapa”**, no município de Bom Jesus da Lapa - BA, comarca de Bom Jesus da Lapa - BA, na quadra formada pelas **, RUA MAGALY ALMEIDA CHAVES, RUA CARLOS ANTUNES DE SOUZA, RUA LOURIVAL DUARTE DE ABREU e RUA ALAN CIRQUEIRA MIRANDA**, distante 70,00 m da esquina da RUA MAGALY ALMEIDA CHAVES com a RUA ALAN CIRQUEIRA MIRANDA (Lote 01), de formato regular, abrangendo uma área de **200,00 m<sup>2</sup>** (duzentos metros quadrados) e um perímetro de 60,00 m. Para quem de dentro do lote 08 olha para a RUA MAGALY ALMEIDA CHAVES inicia-se a descrição no vértice na coordenada X: 677.819,76 Y: 8.534.981,37, com uma distância de **10,00 m** de frente até o vértice de coordenada X: 677.829,69 Y: 8.534.980,11, confrontando com **RUA MAGALY ALMEIDA CHAVES**, daí deflete à direita com uma distância de **20,00 m** do lado direito até o vértice de coordenada X: 677.827,16 Y: 8.534.960,27, confrontando com **Lote 09**, daí deflete à direita com uma distância de **10,00 m** ao fundo até o vértice de coordenada X: 677.817,24 Y: 8.534.961,53, confrontando com **Lote 26**, daí deflete à direita com uma distância de **20,00 m** do lado esquerdo até o vértice de coordenada X: 677.819,76 Y: 8.534.981,37, confrontando com **Lote 07**.

**Quadra: 11. Lote: 09. Área: 200,00 m<sup>2</sup>.** O **Lote de terreno sob nº 09 da Quadra 11**, do **Loteamento denominado “Loteamento Nova Lapa”**, no município de Bom Jesus da Lapa - BA, comarca de Bom Jesus da Lapa - BA, na quadra formada pelas **, RUA MAGALY ALMEIDA CHAVES, RUA CARLOS ANTUNES DE SOUZA, RUA LOURIVAL DUARTE DE ABREU e RUA ALAN CIRQUEIRA MIRANDA**, distante 80,00 m da esquina da RUA MAGALY ALMEIDA CHAVES com a RUA ALAN CIRQUEIRA MIRANDA (Lote 01), de formato regular, abrangendo uma área de **200,00 m<sup>2</sup>** (duzentos metros quadrados) e um perímetro de 60,00 m. Para quem de dentro do lote 09 olha para a RUA MAGALY ALMEIDA CHAVES inicia-se a descrição no vértice na coordenada X: 677.829,69 Y: 8.534.980,11, com uma distância de **10,00 m** de frente até o vértice de coordenada X: 677.839,61 Y: 8.534.978,85, confrontando com **RUA MAGALY ALMEIDA CHAVES**, daí deflete à direita com uma distância de **20,00 m** do lado direito até o vértice de coordenada X: 677.837,08 Y: 8.534.959,01, confrontando com **Lote 10**, daí deflete à direita com uma distância de **10,00 m** ao fundo até o vértice de coordenada X: 677.827,16 Y: 8.534.960,27, confrontando com **Lote 25**, daí deflete à direita com uma distância de **20,00 m** do lado esquerdo até o vértice de coordenada X: 677.829,69 Y: 8.534.980,11, confrontando com **Lote 08**.





**PREFEITURA MUNICIPAL DE BOM JESUS DA LAPA – BA**  
 Rua Mal. Floriano Peixoto, nº 208 – Centro -  
 Bom Jesus da Lapa – BA, CEP: 47.600-000.  
**CNPJ: 14.105.183/0001-14**  
 (77) 3481-3374



**Quadra: 11. Lote: 10. Área: 200,00 m<sup>2</sup>.** O Lote de terreno sob nº 10 da Quadra 11, do Loteamento denominado “Loteamento Nova Lapa”, no município de Bom Jesus da Lapa - BA, comarca de Bom Jesus da Lapa - BA, na quadra formada pelas , **RUA MAGALY ALMEIDA CHAVES, RUA CARLOS ANTUNES DE SOUZA, RUA LOURIVAL DUARTE DE ABREU e RUA ALAN CIRQUEIRA MIRANDA**, distante 90,00 m da esquina da RUA MAGALY ALMEIDA CHAVES com a RUA ALAN CIRQUEIRA MIRANDA (Lote 01), de formato regular, abrangendo uma área de **200,00 m<sup>2</sup>** (duzentos metros quadrados) e um perímetro de 60,00 m. Para quem de dentro do lote 10 olha para a RUA MAGALY ALMEIDA CHAVES inicia-se a descrição no vértice na coordenada X: 677.839,61 Y: 8.534.978,85, com uma distância de **10,00 m** de frente até o vértice de coordenada X: 677.849,53 Y: 8.534.977,59, confrontando com **RUA MAGALY ALMEIDA CHAVES**, daí deflete à direita com uma distância de **20,00 m** do lado direito até o vértice de coordenada X: 677.847,00 Y: 8.534.957,75, confrontando com **Lote 11**, daí deflete à direita com uma distância de **10,00 m** ao fundo até o vértice de coordenada X: 677.837,08 Y: 8.534.959,01, confrontando com **Lote 24**, daí deflete à direita com uma distância de **20,00 m** do lado esquerdo até o vértice de coordenada X: 677.839,61 Y: 8.534.978,85, confrontando com **Lote 09**.

**Quadra: 11. Lote: 11. Área: 200,00 m<sup>2</sup>.** O Lote de terreno sob nº 11 da Quadra 11, do Loteamento denominado “Loteamento Nova Lapa”, no município de Bom Jesus da Lapa - BA, comarca de Bom Jesus da Lapa - BA, na quadra formada pelas , **RUA MAGALY ALMEIDA CHAVES, RUA CARLOS ANTUNES DE SOUZA, RUA LOURIVAL DUARTE DE ABREU e RUA ALAN CIRQUEIRA MIRANDA**, distante 100,00 m da esquina da RUA MAGALY ALMEIDA CHAVES com a RUA ALAN CIRQUEIRA MIRANDA (Lote 01), de formato regular, abrangendo uma área de **200,00 m<sup>2</sup>** (duzentos metros quadrados) e um perímetro de 60,00 m. Para quem de dentro do lote 11 olha para a RUA MAGALY ALMEIDA CHAVES inicia-se a descrição no vértice na coordenada X: 677.849,53 Y: 8.534.977,59, com uma distância de **10,00 m** de frente até o vértice de coordenada X: 677.859,45 Y: 8.534.976,33, confrontando com **RUA MAGALY ALMEIDA CHAVES**, daí deflete à direita com uma distância de **20,00 m** do lado direito até o vértice de coordenada X: 677.856,92 Y: 8.534.956,49, confrontando com **Lote 12**, daí deflete à direita com uma distância de **10,00 m** ao fundo até o vértice de coordenada X: 677.847,00 Y: 8.534.957,75, confrontando com **Lote 23**, daí deflete à direita com uma distância de **20,00 m** do lado esquerdo até o vértice de coordenada X: 677.849,53 Y: 8.534.977,59, confrontando com **Lote 10**.

**Quadra: 11. Lote: 12. Área: 200,00 m<sup>2</sup>.** O Lote de terreno sob nº 12 da Quadra 11, do Loteamento denominado “Loteamento Nova Lapa”, no município de Bom Jesus da Lapa - BA, comarca de Bom Jesus da Lapa - BA, na quadra formada pelas , **RUA MAGALY ALMEIDA CHAVES, RUA CARLOS ANTUNES DE SOUZA, RUA**







**PREFEITURA MUNICIPAL DE BOM JESUS DA LAPA – BA**  
 Rua Mal. Floriano Peixoto, nº 208 – Centro -  
 Bom Jesus da Lapa – BA, CEP: 47.600-000.  
**CNPJ: 14.105.183/0001-14**  
 (77) 3481-3374



**LOURIVAL DUARTE DE ABREU e RUA ALAN CIRQUEIRA MIRANDA**, distante 110,00 m da esquina da RUA MAGALY ALMEIDA CHAVES com a RUA ALAN CIRQUEIRA MIRANDA (Lote 01), de formato regular, abrangendo uma área de **200,00 m<sup>2</sup>** (duzentos metros quadrados) e um perímetro de 60,00 m. Para quem de dentro do lote 12 olha para a RUA MAGALY ALMEIDA CHAVES inicia-se a descrição no vértice na coordenada X: 677.859,45 Y: 8.534.976,33, com uma distância de **10,00 m** de frente até o vértice de coordenada X: 677.869,37 Y: 8.534.975,06, confrontando com **RUA MAGALY ALMEIDA CHAVES**, daí deflete à direita com uma distância de **20,00 m** do lado direito até o vértice de coordenada X: 677.866,84 Y: 8.534.955,22, confrontando com **Lote 13**, daí deflete à direita com uma distância de **10,00 m** ao fundo até o vértice de coordenada X: 677.856,92 Y: 8.534.956,49, confrontando com **Lote 22**, daí deflete à direita com uma distância de **20,00 m** do lado esquerdo até o vértice de coordenada X: 677.859,45 Y: 8.534.976,33, confrontando com **Lote 11**.

**Quadra: 11. Lote: 13. Área: 200,00 m<sup>2</sup>.** O Lote de terreno sob nº 13 da Quadra 11, do Loteamento denominado “Loteamento Nova Lapa”, no município de Bom Jesus da Lapa - BA, comarca de Bom Jesus da Lapa - BA, na quadra formada pelas , **RUA MAGALY ALMEIDA CHAVES, RUA CARLOS ANTUNES DE SOUZA, RUA LOURIVAL DUARTE DE ABREU e RUA ALAN CIRQUEIRA MIRANDA**, distante 120,00 m da esquina da RUA MAGALY ALMEIDA CHAVES com a RUA ALAN CIRQUEIRA MIRANDA (Lote 01), de formato regular, abrangendo uma área de **200,00 m<sup>2</sup>** (duzentos metros quadrados) e um perímetro de 60,00 m. Para quem de dentro do lote 13 olha para a RUA MAGALY ALMEIDA CHAVES inicia-se a descrição no vértice na coordenada X: 677.869,37 Y: 8.534.975,06, com uma distância de **10,00 m** de frente até o vértice de coordenada X: 677.879,29 Y: 8.534.973,80, confrontando com **RUA MAGALY ALMEIDA CHAVES**, daí deflete à direita com uma distância de **20,00 m** do lado direito até o vértice de coordenada X: 677.876,76 Y: 8.534.953,96, confrontando com **Lote 14**, daí deflete à direita com uma distância de **10,00 m** ao fundo até o vértice de coordenada X: 677.866,84 Y: 8.534.955,22, confrontando com **Lote 21**, daí deflete à direita com uma distância de **20,00 m** do lado esquerdo até o vértice de coordenada X: 677.869,37 Y: 8.534.975,06, confrontando com **Lote 12**.

**Quadra: 11. Lote: 14. Área: 200,00 m<sup>2</sup>.** O Lote de terreno sob nº 14 da Quadra 11, do Loteamento denominado “Loteamento Nova Lapa”, no município de Bom Jesus da Lapa - BA, comarca de Bom Jesus da Lapa - BA, na quadra formada pelas , **RUA MAGALY ALMEIDA CHAVES, RUA CARLOS ANTUNES DE SOUZA, RUA LOURIVAL DUARTE DE ABREU e RUA ALAN CIRQUEIRA MIRANDA**, distante 130,00 m da esquina da RUA MAGALY ALMEIDA CHAVES com a RUA ALAN CIRQUEIRA MIRANDA (Lote 01), de formato irregular, abrangendo uma área de **200,00 m<sup>2</sup>** (duzentos metros quadrados) e um perímetro de 60,00 m. Para quem de dentro do lote 14 olha para a RUA MAGALY ALMEIDA CHAVES inicia-se a descrição no vértice na coordenada X: 677.879,29 Y: 8.534.973,80, com uma distância de **10,00**





**PREFEITURA MUNICIPAL DE BOM JESUS DA LAPA – BA**  
 Rua Mal. Floriano Peixoto, nº 208 – Centro -  
 Bom Jesus da Lapa – BA, CEP: 47.600-000.  
**CNPJ: 14.105.183/0001-14**  
 (77) 3481-3374



m de frente até o vértice de coordenada X: 677.889,21 Y: 8.534.972,54, confrontando com **RUA MAGALY ALMEIDA CHAVES**, daí deflete à direita com uma distância de **8,00 m** do lado direito até o vértice de coordenada X: 677.888,20 Y: 8.534.964,61, confrontando com **Lote 15**, daí deflete à direita com uma distância de **8,00 m** do lado direito até o vértice de coordenada X: 677.887,19 Y: 8.534.956,67, confrontando com **Lote 16**, daí deflete à direita com uma distância de **4,00 m** do lado direito até o vértice de coordenada X: 677.886,68 Y: 8.534.952,70, confrontando com **Lote 17**, daí deflete à direita com uma distância de **10,00 m** ao fundo até o vértice de coordenada X: 677.876,76 Y: 8.534.953,96, confrontando com **Lote 20**, daí deflete à direita com uma distância de **20,00 m** do lado esquerdo até o vértice de coordenada X: 677.879,29 Y: 8.534.973,80, confrontando com **Lote 13**.

**Quadra: 11. Lote: 15. Área: 160,00 m².** O Lote de terreno sob nº 15 da Quadra 11, do Loteamento denominado “Loteamento Nova Lapa”, no município de Bom Jesus da Lapa - BA, comarca de Bom Jesus da Lapa - BA, na quadra formada pelas , **RUA MAGALY ALMEIDA CHAVES, RUA CARLOS ANTUNES DE SOUZA, RUA LOURIVAL DUARTE DE ABREU e RUA ALAN CIRQUEIRA MIRANDA**, localizado na esquina da RUA CARLOS ANTUNES DE SOUZA com a RUA MAGALY ALMEIDA CHAVES, de formato regular, abrangendo uma área de **160,00 m²** (cento e sessenta metros quadrados) e um perímetro de 56,00 m. Para quem de dentro do lote 15 olha para a RUA CARLOS ANTUNES DE SOUZA inicia-se a descrição no vértice na coordenada X: 677.909,05 Y: 8.534.970,02, com uma distância de **8,00 m** de frente até o vértice de coordenada X: 677.908,04 Y: 8.534.962,08, confrontando com **RUA CARLOS ANTUNES DE SOUZA**, daí deflete à direita com uma distância de **20,00 m** do lado direito até o vértice de coordenada X: 677.888,20 Y: 8.534.964,61, confrontando com **Lote 16**, daí deflete à direita com uma distância de **8,00 m** ao fundo até o vértice de coordenada X: 677.889,21 Y: 8.534.972,54, confrontando com **Lote 14**, daí deflete à direita com uma distância de **20,00 m** do lado esquerdo até o vértice de coordenada X: 677.909,05 Y: 8.534.970,02, confrontando com **RUA MAGALY ALMEIDA CHAVES**.

**Quadra: 11. Lote: 16. Área: 160,00 m².** O Lote de terreno sob nº 16 da Quadra 11, do Loteamento denominado “Loteamento Nova Lapa”, no município de Bom Jesus da Lapa - BA, comarca de Bom Jesus da Lapa - BA, na quadra formada pelas , **RUA MAGALY ALMEIDA CHAVES, RUA CARLOS ANTUNES DE SOUZA, RUA LOURIVAL DUARTE DE ABREU e RUA ALAN CIRQUEIRA MIRANDA**, distante 8,00 m da esquina da RUA CARLOS ANTUNES DE SOUZA com a RUA MAGALY ALMEIDA CHAVES (Lote 15), de formato regular, abrangendo uma área de **160,00 m²** (cento e sessenta metros quadrados) e um perímetro de 56,00 m. Para quem de dentro do lote 16 olha para a RUA CARLOS ANTUNES DE SOUZA inicia-se a descrição no vértice na coordenada X: 677.908,04 Y: 8.534.962,08, com uma distância de **8,00 m** de frente até o vértice de coordenada X: 677.907,03 Y: 8.534.954,15, confrontando com **RUA CARLOS ANTUNES DE SOUZA**, daí deflete à





**PREFEITURA MUNICIPAL DE BOM JESUS DA LAPA – BA**

Rua Mal. Floriano Peixoto, nº 208 – Centro -  
Bom Jesus da Lapa – BA, CEP: 47.600-000.

**CNPJ: 14.105.183/0001-14**

(77) 3481-3374



direita com uma distância de **20,00 m** do lado direito até o vértice de coordenada X: 677.887,19 Y: 8.534.956,67, confrontando com **Lote 17**, daí deflete à direita com uma distância de **8,00 m** ao fundo até o vértice de coordenada X: 677.888,20 Y: 8.534.964,61, confrontando com **Lote 14**, daí deflete à direita com uma distância de **20,00 m** do lado esquerdo até o vértice de coordenada X: 677.908,04 Y: 8.534.962,08, confrontando com **Lote 15**.

**Quadra: 11. Lote: 17. Área: 160,00 m<sup>2</sup>.** O **Lote de terreno sob nº 17 da Quadra 11**, do **Loteamento denominado “Loteamento Nova Lapa”**, no município de Bom Jesus da Lapa - BA, comarca de Bom Jesus da Lapa - BA, na quadra formada pelas **, RUA MAGALY ALMEIDA CHAVES, RUA CARLOS ANTUNES DE SOUZA, RUA LOURIVAL DUARTE DE ABREU e RUA ALAN CIRQUEIRA MIRANDA**, distante 16,00 m da esquina da RUA CARLOS ANTUNES DE SOUZA com a RUA MAGALY ALMEIDA CHAVES (Lote 15), de formato irregular, abrangendo uma área de **160,00 m<sup>2</sup>** (cento e sessenta metros quadrados) e um perímetro de 56,00 m. Para quem de dentro do lote 17 olha para a RUA CARLOS ANTUNES DE SOUZA inicia-se a descrição no vértice na coordenada X: 677.907,03 Y: 8.534.954,15, com uma distância de **8,00 m** de frente até o vértice de coordenada X: 677.906,02 Y: 8.534.946,21, confrontando com **RUA CARLOS ANTUNES DE SOUZA**, daí deflete à direita com uma distância de **20,00 m** do lado direito até o vértice de coordenada X: 677.886,18 Y: 8.534.948,73, confrontando com **Lote 18**, daí deflete à direita com uma distância de **4,00 m** ao fundo até o vértice de coordenada X: 677.886,68 Y: 8.534.952,70, confrontando com **Lote 20**, daí deflete à direita com uma distância de **4,00 m** ao fundo até o vértice de coordenada X: 677.887,19 Y: 8.534.956,67, confrontando com **Lote 14**, daí deflete à direita com uma distância de **20,00 m** do lado esquerdo até o vértice de coordenada X: 677.907,03 Y: 8.534.954,15, confrontando com **Lote 16**.

**Quadra: 11. Lote: 18. Área: 160,00 m<sup>2</sup>.** O **Lote de terreno sob nº 18 da Quadra 11**, do **Loteamento denominado “Loteamento Nova Lapa”**, no município de Bom Jesus da Lapa - BA, comarca de Bom Jesus da Lapa - BA, na quadra formada pelas **, RUA MAGALY ALMEIDA CHAVES, RUA CARLOS ANTUNES DE SOUZA, RUA LOURIVAL DUARTE DE ABREU e RUA ALAN CIRQUEIRA MIRANDA**, distante 24,00 m da esquina da RUA CARLOS ANTUNES DE SOUZA com a RUA MAGALY ALMEIDA CHAVES (Lote 15), de formato regular, abrangendo uma área de **160,00 m<sup>2</sup>** (cento e sessenta metros quadrados) e um perímetro de 56,00 m. Para quem de dentro do lote 18 olha para a RUA CARLOS ANTUNES DE SOUZA inicia-se a descrição no vértice na coordenada X: 677.906,02 Y: 8.534.946,21, com uma distância de **8,00 m** de frente até o vértice de coordenada X: 677.905,01 Y: 8.534.938,28, confrontando com **RUA CARLOS ANTUNES DE SOUZA**, daí deflete à direita com uma distância de **20,00 m** do lado direito até o vértice de coordenada X: 677.885,17 Y: 8.534.940,80, confrontando com **Lote 19**, daí deflete à direita com uma distância de **8,00 m** ao fundo até o vértice de coordenada X: 677.886,18 Y: 8.534.948,73, confrontando com **Lote 20**, daí deflete à direita com





**PREFEITURA MUNICIPAL DE BOM JESUS DA LAPA – BA**  
 Rua Mal. Floriano Peixoto, nº 208 – Centro -  
 Bom Jesus da Lapa – BA, CEP: 47.600-000.  
**CNPJ: 14.105.183/0001-14**  
 (77) 3481-3374



uma distância de **20,00 m** do lado esquerdo até o vértice de coordenada X: 677.906,02 Y: 8.534.946,21, confrontando com **Lote 17**.

**Quadra: 11. Lote: 19. Área: 160,00 m<sup>2</sup>.** O Lote de terreno sob nº 19 da Quadra 11, do Loteamento denominado “Loteamento Nova Lapa”, no município de Bom Jesus da Lapa - BA, comarca de Bom Jesus da Lapa - BA, na quadra formada pelas , **RUA MAGALY ALMEIDA CHAVES, RUA CARLOS ANTUNES DE SOUZA, RUA LOURIVAL DUARTE DE ABREU e RUA ALAN CIRQUEIRA MIRANDA**, localizado na esquina da RUA CARLOS ANTUNES DE SOUZA com a RUA LOURIVAL DUARTE DE ABREU, de formato regular, abrangendo uma área de **160,00 m<sup>2</sup>** (cento e sessenta metros quadrados) e um perímetro de 56,00 m. Para quem de dentro do lote 19 olha para a RUA CARLOS ANTUNES DE SOUZA inicia-se a descrição no vértice na coordenada X: 677.905,01 Y: 8.534.938,28, com uma distância de **8,00 m** de frente até o vértice de coordenada X: 677.904,00 Y: 8.534.930,34, confrontando com **RUA CARLOS ANTUNES DE SOUZA**, daí deflete à direita com uma distância de **20,00 m** do lado direito até o vértice de coordenada X: 677.884,16 Y: 8.534.932,86, confrontando com **RUA LOURIVAL DUARTE DE ABREU**, daí deflete à direita com uma distância de **8,00 m** ao fundo até o vértice de coordenada X: 677.885,17 Y: 8.534.940,80, confrontando com **Lote 20**, daí deflete à direita com uma distância de **20,00 m** do lado esquerdo até o vértice de coordenada X: 677.905,01 Y: 8.534.938,28, confrontando com **Lote 18**.

**Quadra: 11. Lote: 20. Área: 200,00 m<sup>2</sup>.** O Lote de terreno sob nº 20 da Quadra 11, do Loteamento denominado “Loteamento Nova Lapa”, no município de Bom Jesus da Lapa - BA, comarca de Bom Jesus da Lapa - BA, na quadra formada pelas , **RUA MAGALY ALMEIDA CHAVES, RUA CARLOS ANTUNES DE SOUZA, RUA LOURIVAL DUARTE DE ABREU e RUA ALAN CIRQUEIRA MIRANDA**, distante 20,00 m da esquina da RUA CARLOS ANTUNES DE SOUZA com a RUA LOURIVAL DUARTE DE ABREU (Lote 19), de formato irregular, abrangendo uma área de **200,00 m<sup>2</sup>** (duzentos metros quadrados) e um perímetro de 60,00 m. Para quem de dentro do lote 20 olha para a RUA LOURIVAL DUARTE DE ABREU inicia-se a descrição no vértice na coordenada X: 677.884,16 Y: 8.534.932,86, com uma distância de **10,00 m** de frente até o vértice de coordenada X: 677.874,24 Y: 8.534.934,12, confrontando com **RUA LOURIVAL DUARTE DE ABREU**, daí deflete à direita com uma distância de **20,00 m** do lado direito até o vértice de coordenada X: 677.876,76 Y: 8.534.953,96, confrontando com **Lote 21**, daí deflete à direita com uma distância de **10,00 m** ao fundo até o vértice de coordenada X: 677.886,68 Y: 8.534.952,70, confrontando com **Lote 14**, daí deflete à direita com uma distância de **4,00 m** do lado esquerdo até o vértice de coordenada X: 677.886,18 Y: 8.534.948,73, confrontando com **Lote 17**, daí deflete à esquerda com uma distância de **8,00 m** do lado esquerdo até o vértice de coordenada X: 677.885,17 Y: 8.534.940,80, confrontando com **Lote 18**, daí deflete à esquerda com uma distância de **8,00 m** do lado esquerdo até o vértice de coordenada X: 677.884,16 Y: 8.534.932,86, confrontando com **Lote 19**.





**PREFEITURA MUNICIPAL DE BOM JESUS DA LAPA – BA**  
Rua Mal. Floriano Peixoto, nº 208 – Centro -  
Bom Jesus da Lapa – BA, CEP: 47.600-000.  
**CNPJ: 14.105.183/0001-14**  
(77) 3481-3374



**Quadra: 11. Lote: 21. Área: 200,00 m<sup>2</sup>.** O Lote de terreno sob nº 21 da Quadra 11, do Loteamento denominado “Loteamento Nova Lapa”, no município de Bom Jesus da Lapa - BA, comarca de Bom Jesus da Lapa - BA, na quadra formada pelas , **RUA MAGALY ALMEIDA CHAVES, RUA CARLOS ANTUNES DE SOUZA, RUA LOURIVAL DUARTE DE ABREU e RUA ALAN CIRQUEIRA MIRANDA**, distante 30,00 m da esquina da RUA CARLOS ANTUNES DE SOUZA com a RUA LOURIVAL DUARTE DE ABREU (Lote 19), de formato regular, abrangendo uma área de **200,00 m<sup>2</sup>** (duzentos metros quadrados) e um perímetro de 60,00 m. Para quem de dentro do lote 21 olha para a RUA LOURIVAL DUARTE DE ABREU inicia-se a descrição no vértice na coordenada X: 677.874,24 Y: 8.534.934,12, com uma distância de **10,00 m** de frente até o vértice de coordenada X: 677.864,32 Y: 8.534.935,38, confrontando com **RUA LOURIVAL DUARTE DE ABREU**, daí deflete à direita com uma distância de **20,00 m** do lado direito até o vértice de coordenada X: 677.866,84 Y: 8.534.955,22, confrontando com **Lote 22**, daí deflete à direita com uma distância de **10,00 m** ao fundo até o vértice de coordenada X: 677.876,76 Y: 8.534.953,96, confrontando com **Lote 13**, daí deflete à direita com uma distância de **20,00 m** do lado esquerdo até o vértice de coordenada X: 677.874,24 Y: 8.534.934,12, confrontando com **Lote 20**.

**Quadra: 11. Lote: 22. Área: 200,00 m<sup>2</sup>.** O Lote de terreno sob nº 22 da Quadra 11, do Loteamento denominado “Loteamento Nova Lapa”, no município de Bom Jesus da Lapa - BA, comarca de Bom Jesus da Lapa - BA, na quadra formada pelas , **RUA MAGALY ALMEIDA CHAVES, RUA CARLOS ANTUNES DE SOUZA, RUA LOURIVAL DUARTE DE ABREU e RUA ALAN CIRQUEIRA MIRANDA**, distante 40,00 m da esquina da RUA CARLOS ANTUNES DE SOUZA com a RUA LOURIVAL DUARTE DE ABREU (Lote 19), de formato regular, abrangendo uma área de **200,00 m<sup>2</sup>** (duzentos metros quadrados) e um perímetro de 60,00 m. Para quem de dentro do lote 22 olha para a RUA LOURIVAL DUARTE DE ABREU inicia-se a descrição no vértice na coordenada X: 677.864,32 Y: 8.534.935,38, com uma distância de **10,00 m** de frente até o vértice de coordenada X: 677.854,40 Y: 8.534.936,64, confrontando com **RUA LOURIVAL DUARTE DE ABREU**, daí deflete à direita com uma distância de **20,00 m** do lado direito até o vértice de coordenada X: 677.856,92 Y: 8.534.956,49, confrontando com **Lote 23**, daí deflete à direita com uma distância de **10,00 m** ao fundo até o vértice de coordenada X: 677.866,84 Y: 8.534.955,22, confrontando com **Lote 12**, daí deflete à direita com uma distância de **20,00 m** do lado esquerdo até o vértice de coordenada X: 677.864,32 Y: 8.534.935,38, confrontando com **Lote 21**.

**Quadra: 11. Lote: 23. Área: 200,00 m<sup>2</sup>.** O Lote de terreno sob nº 23 da Quadra 11, do Loteamento denominado “Loteamento Nova Lapa”, no município de Bom Jesus da Lapa - BA, comarca de Bom Jesus da Lapa - BA, na quadra formada pelas , **RUA MAGALY ALMEIDA CHAVES, RUA CARLOS ANTUNES DE SOUZA, RUA**





**PREFEITURA MUNICIPAL DE BOM JESUS DA LAPA – BA**  
 Rua Mal. Floriano Peixoto, nº 208 – Centro -  
 Bom Jesus da Lapa – BA, CEP: 47.600-000.  
**CNPJ: 14.105.183/0001-14**  
 (77) 3481-3374



**LOURIVAL DUARTE DE ABREU e RUA ALAN CIRQUEIRA MIRANDA**, distante 50,00 m da esquina da RUA CARLOS ANTUNES DE SOUZA com a RUA LOURIVAL DUARTE DE ABREU (Lote 19), de formato regular, abrangendo uma área de **200,00 m<sup>2</sup>** (duzentos metros quadrados) e um perímetro de 60,00 m. Para quem de dentro do lote 23 olha para a RUA LOURIVAL DUARTE DE ABREU inicia-se a descrição no vértice na coordenada X: 677.854,40 Y: 8.534.936,64, com uma distância de **10,00 m** de frente até o vértice de coordenada X: 677.844,48 Y: 8.534.937,91, confrontando com **RUA LOURIVAL DUARTE DE ABREU**, daí deflete à direita com uma distância de **20,00 m** do lado direito até o vértice de coordenada X: 677.847,00 Y: 8.534.957,75, confrontando com **Lote 24**, daí deflete à direita com uma distância de **10,00 m** ao fundo até o vértice de coordenada X: 677.856,92 Y: 8.534.956,49, confrontando com **Lote 11**, daí deflete à direita com uma distância de **20,00 m** do lado esquerdo até o vértice de coordenada X: 677.854,40 Y: 8.534.936,64, confrontando com **Lote 22**.

**Quadra: 11. Lote: 24. Área: 200,00 m<sup>2</sup>.** O Lote de terreno sob nº 24 da Quadra 11, do Loteamento denominado “Loteamento Nova Lapa”, no município de Bom Jesus da Lapa - BA, comarca de Bom Jesus da Lapa - BA, na quadra formada pelas , **RUA MAGALY ALMEIDA CHAVES, RUA CARLOS ANTUNES DE SOUZA, RUA LOURIVAL DUARTE DE ABREU e RUA ALAN CIRQUEIRA MIRANDA**, distante 60,00 m da esquina da RUA CARLOS ANTUNES DE SOUZA com a RUA LOURIVAL DUARTE DE ABREU (Lote 19), de formato regular, abrangendo uma área de **200,00 m<sup>2</sup>** (duzentos metros quadrados) e um perímetro de 60,00 m. Para quem de dentro do lote 24 olha para a RUA LOURIVAL DUARTE DE ABREU inicia-se a descrição no vértice na coordenada X: 677.844,48 Y: 8.534.937,91, com uma distância de **10,00 m** de frente até o vértice de coordenada X: 677.834,56 Y: 8.534.939,17, confrontando com **RUA LOURIVAL DUARTE DE ABREU**, daí deflete à direita com uma distância de **20,00 m** do lado direito até o vértice de coordenada X: 677.837,08 Y: 8.534.959,01, confrontando com **Lote 25**, daí deflete à direita com uma distância de **10,00 m** ao fundo até o vértice de coordenada X: 677.847,00 Y: 8.534.957,75, confrontando com **Lote 10**, daí deflete à direita com uma distância de **20,00 m** do lado esquerdo até o vértice de coordenada X: 677.844,48 Y: 8.534.937,91, confrontando com **Lote 23**.

**Quadra: 11. Lote: 25. Área: 200,00 m<sup>2</sup>.** O Lote de terreno sob nº 25 da Quadra 11, do Loteamento denominado “Loteamento Nova Lapa”, no município de Bom Jesus da Lapa - BA, comarca de Bom Jesus da Lapa - BA, na quadra formada pelas , **RUA MAGALY ALMEIDA CHAVES, RUA CARLOS ANTUNES DE SOUZA, RUA LOURIVAL DUARTE DE ABREU e RUA ALAN CIRQUEIRA MIRANDA**, distante 70,00 m da esquina da RUA CARLOS ANTUNES DE SOUZA com a RUA LOURIVAL DUARTE DE ABREU (Lote 19), de formato regular, abrangendo uma área de **200,00 m<sup>2</sup>** (duzentos metros quadrados) e um perímetro de 60,00 m. Para quem de dentro do lote 25 olha para a RUA LOURIVAL DUARTE DE ABREU inicia-se a descrição no vértice na coordenada X: 677.834,56 Y: 8.534.939,17, com uma distância de **10,00**





**PREFEITURA MUNICIPAL DE BOM JESUS DA LAPA – BA**  
 Rua Mal. Floriano Peixoto, nº 208 – Centro -  
 Bom Jesus da Lapa – BA, CEP: 47.600-000.  
**CNPJ: 14.105.183/0001-14**  
 (77) 3481-3374



m de frente até o vértice de coordenada X: 677.824,64 Y: 8.534.940,43, confrontando com **RUA LOURIVAL DUARTE DE ABREU**, daí deflete à direita com uma distância de **20,00 m** do lado direito até o vértice de coordenada X: 677.827,16 Y: 8.534.960,27, confrontando com **Lote 26**, daí deflete à direita com uma distância de **10,00 m** ao fundo até o vértice de coordenada X: 677.837,08 Y: 8.534.959,01, confrontando com **Lote 09**, daí deflete à direita com uma distância de **20,00 m** do lado esquerdo até o vértice de coordenada X: 677.834,56 Y: 8.534.939,17, confrontando com **Lote 24**.

**Quadra: 11. Lote: 26. Área: 200,00 m<sup>2</sup>.** O Lote de terreno sob nº 26 da Quadra 11, do Loteamento denominado “Loteamento Nova Lapa”, no município de Bom Jesus da Lapa - BA, comarca de Bom Jesus da Lapa - BA, na quadra formada pelas , **RUA MAGALY ALMEIDA CHAVES, RUA CARLOS ANTUNES DE SOUZA, RUA LOURIVAL DUARTE DE ABREU e RUA ALAN CIRQUEIRA MIRANDA**, distante 80,00 m da esquina da RUA CARLOS ANTUNES DE SOUZA com a RUA LOURIVAL DUARTE DE ABREU (Lote 19), de formato regular, abrangendo uma área de **200,00 m<sup>2</sup>** (duzentos metros quadrados) e um perímetro de 60,00 m. Para quem de dentro do lote 26 olha para a RUA LOURIVAL DUARTE DE ABREU inicia-se a descrição no vértice na coordenada X: 677.824,64 Y: 8.534.940,43, com uma distância de **10,00 m** de frente até o vértice de coordenada X: 677.814,72 Y: 8.534.941,69, confrontando com **RUA LOURIVAL DUARTE DE ABREU**, daí deflete à direita com uma distância de **20,00 m** do lado direito até o vértice de coordenada X: 677.817,24 Y: 8.534.961,53, confrontando com **Lote 27**, daí deflete à direita com uma distância de **10,00 m** ao fundo até o vértice de coordenada X: 677.827,16 Y: 8.534.960,27, confrontando com **Lote 08**, daí deflete à direita com uma distância de **20,00 m** do lado esquerdo até o vértice de coordenada X: 677.824,64 Y: 8.534.940,43, confrontando com **Lote 25**.

**Quadra: 11. Lote: 27. Área: 200,00 m<sup>2</sup>.** O Lote de terreno sob nº 27 da Quadra 11, do Loteamento denominado “Loteamento Nova Lapa”, no município de Bom Jesus da Lapa - BA, comarca de Bom Jesus da Lapa - BA, na quadra formada pelas , **RUA MAGALY ALMEIDA CHAVES, RUA CARLOS ANTUNES DE SOUZA, RUA LOURIVAL DUARTE DE ABREU e RUA ALAN CIRQUEIRA MIRANDA**, distante 90,00 m da esquina da RUA CARLOS ANTUNES DE SOUZA com a RUA LOURIVAL DUARTE DE ABREU (Lote 19), de formato regular, abrangendo uma área de **200,00 m<sup>2</sup>** (duzentos metros quadrados) e um perímetro de 60,00 m. Para quem de dentro do lote 27 olha para a RUA LOURIVAL DUARTE DE ABREU inicia-se a descrição no vértice na coordenada X: 677.814,72 Y: 8.534.941,69, com uma distância de **10,00 m** de frente até o vértice de coordenada X: 677.804,80 Y: 8.534.942,95, confrontando com **RUA LOURIVAL DUARTE DE ABREU**, daí deflete à direita com uma distância de **20,00 m** do lado direito até o vértice de coordenada X: 677.807,32 Y: 8.534.962,79, confrontando com **Lote 28**, daí deflete à direita com uma distância de **10,00 m** ao fundo até o vértice de coordenada X: 677.817,24 Y: 8.534.961,53, confrontando com **Lote 07**, daí deflete à direita com uma distância





**PREFEITURA MUNICIPAL DE BOM JESUS DA LAPA – BA**  
 Rua Mal. Floriano Peixoto, nº 208 – Centro -  
 Bom Jesus da Lapa – BA, CEP: 47.600-000.  
**CNPJ: 14.105.183/0001-14**  
 (77) 3481-3374



de **20,00 m** do lado esquerdo até o vértice de coordenada X: 677.814,72 Y: 8.534.941,69, confrontando com **Lote 26**.

**Quadra: 11. Lote: 28. Área: 200,00 m<sup>2</sup>.** O Lote de terreno sob nº 28 da Quadra 11, do Loteamento denominado “Loteamento Nova Lapa”, no município de Bom Jesus da Lapa - BA, comarca de Bom Jesus da Lapa - BA, na quadra formada pelas , **RUA MAGALY ALMEIDA CHAVES, RUA CARLOS ANTUNES DE SOUZA, RUA LOURIVAL DUARTE DE ABREU e RUA ALAN CIRQUEIRA MIRANDA**, distante 100,00 m da esquina da RUA CARLOS ANTUNES DE SOUZA com a RUA LOURIVAL DUARTE DE ABREU (Lote 19), de formato regular, abrangendo uma área de **200,00 m<sup>2</sup>** (duzentos metros quadrados) e um perímetro de 60,00 m. Para quem de dentro do lote 28 olha para a RUA LOURIVAL DUARTE DE ABREU inicia-se a descrição no vértice na coordenada X: 677.804,80 Y: 8.534.942,95, com uma distância de **10,00 m** de frente até o vértice de coordenada X: 677.794,88 Y: 8.534.944,21, confrontando com **RUA LOURIVAL DUARTE DE ABREU**, daí deflete à direita com uma distância de **20,00 m** do lado direito até o vértice de coordenada X: 677.797,40 Y: 8.534.964,05, confrontando com **Lote 29**, daí deflete à direita com uma distância de **10,00 m** ao fundo até o vértice de coordenada X: 677.807,32 Y: 8.534.962,79, confrontando com **Lote 06**, daí deflete à direita com uma distância de **20,00 m** do lado esquerdo até o vértice de coordenada X: 677.804,80 Y: 8.534.942,95, confrontando com **Lote 27**.

**Quadra: 11. Lote: 29. Área: 200,00 m<sup>2</sup>.** O Lote de terreno sob nº 29 da Quadra 11, do Loteamento denominado “Loteamento Nova Lapa”, no município de Bom Jesus da Lapa - BA, comarca de Bom Jesus da Lapa - BA, na quadra formada pelas , **RUA MAGALY ALMEIDA CHAVES, RUA CARLOS ANTUNES DE SOUZA, RUA LOURIVAL DUARTE DE ABREU e RUA ALAN CIRQUEIRA MIRANDA**, distante 110,00 m da esquina da RUA CARLOS ANTUNES DE SOUZA com a RUA LOURIVAL DUARTE DE ABREU (Lote 19), de formato regular, abrangendo uma área de **200,00 m<sup>2</sup>** (duzentos metros quadrados) e um perímetro de 60,00 m. Para quem de dentro do lote 29 olha para a RUA LOURIVAL DUARTE DE ABREU inicia-se a descrição no vértice na coordenada X: 677.794,88 Y: 8.534.944,21, com uma distância de **10,00 m** de frente até o vértice de coordenada X: 677.784,96 Y: 8.534.945,47, confrontando com **RUA LOURIVAL DUARTE DE ABREU**, daí deflete à direita com uma distância de **20,00 m** do lado direito até o vértice de coordenada X: 677.787,48 Y: 8.534.965,31, confrontando com **Lote 30**, daí deflete à direita com uma distância de **10,00 m** ao fundo até o vértice de coordenada X: 677.797,40 Y: 8.534.964,05, confrontando com **Lote 05**, daí deflete à direita com uma distância de **20,00 m** do lado esquerdo até o vértice de coordenada X: 677.794,88 Y: 8.534.944,21, confrontando com **Lote 28**.

**Quadra: 11. Lote: 30. Área: 200,00 m<sup>2</sup>.** O Lote de terreno sob nº 30 da Quadra 11, do Loteamento denominado “Loteamento Nova Lapa”, no município de Bom







**PREFEITURA MUNICIPAL DE BOM JESUS DA LAPA – BA**  
 Rua Mal. Floriano Peixoto, nº 208 – Centro -  
 Bom Jesus da Lapa – BA, CEP: 47.600-000.  
**CNPJ: 14.105.183/0001-14**  
 (77) 3481-3374



Jesus da Lapa - BA, comarca de Bom Jesus da Lapa - BA, na quadra formada pelas , **RUA MAGALY ALMEIDA CHAVES, RUA CARLOS ANTUNES DE SOUZA, RUA LOURIVAL DUARTE DE ABREU e RUA ALAN CIRQUEIRA MIRANDA**, distante 120,00 m da esquina da RUA CARLOS ANTUNES DE SOUZA com a RUA LOURIVAL DUARTE DE ABREU (Lote 19), de formato regular, abrangendo uma área de **200,00 m<sup>2</sup>** (duzentos metros quadrados) e um perímetro de 60,00 m. Para quem de dentro do lote 30 olha para a RUA LOURIVAL DUARTE DE ABREU inicia-se a descrição no vértice na coordenada X: 677.784,96 Y: 8.534.945,47, com uma distância de **10,00 m** de frente até o vértice de coordenada X: 677.775,04 Y: 8.534.946,73, confrontando com **RUA LOURIVAL DUARTE DE ABREU**, daí deflete à direita com uma distância de **20,00 m** do lado direito até o vértice de coordenada X: 677.777,56 Y: 8.534.966,57, confrontando com **Lote 31**, daí deflete à direita com uma distância de **10,00 m** ao fundo até o vértice de coordenada X: 677.787,48 Y: 8.534.965,31, confrontando com **Lote 04**, daí deflete à direita com uma distância de **20,00 m** do lado esquerdo até o vértice de coordenada X: 677.784,96 Y: 8.534.945,47, confrontando com **Lote 29**.

**Quadra: 11. Lote: 31. Área: 200,00 m<sup>2</sup>.** O **Lote de terreno sob nº 31 da Quadra 11**, do **Loteamento denominado “Loteamento Nova Lapa”**, no município de Bom Jesus da Lapa - BA, comarca de Bom Jesus da Lapa - BA, na quadra formada pelas , **RUA MAGALY ALMEIDA CHAVES, RUA CARLOS ANTUNES DE SOUZA, RUA LOURIVAL DUARTE DE ABREU e RUA ALAN CIRQUEIRA MIRANDA**, distante 130,00 m da esquina da RUA CARLOS ANTUNES DE SOUZA com a RUA LOURIVAL DUARTE DE ABREU (Lote 19), de formato regular, abrangendo uma área de **200,00 m<sup>2</sup>** (duzentos metros quadrados) e um perímetro de 60,00 m. Para quem de dentro do lote 31 olha para a RUA LOURIVAL DUARTE DE ABREU inicia-se a descrição no vértice na coordenada X: 677.775,04 Y: 8.534.946,73, com uma distância de **10,00 m** de frente até o vértice de coordenada X: 677.765,12 Y: 8.534.948,00, confrontando com **RUA LOURIVAL DUARTE DE ABREU**, daí deflete à direita com uma distância de **20,00 m** do lado direito até o vértice de coordenada X: 677.767,64 Y: 8.534.967,84, confrontando com **Lote 32**, daí deflete à direita com uma distância de **10,00 m** ao fundo até o vértice de coordenada X: 677.777,56 Y: 8.534.966,57, confrontando com **Lote 03**, daí deflete à direita com uma distância de **20,00 m** do lado esquerdo até o vértice de coordenada X: 677.775,04 Y: 8.534.946,73, confrontando com **Lote 30**.

**Quadra: 11. Lote: 32. Área: 200,00 m<sup>2</sup>.** O **Lote de terreno sob nº 32 da Quadra 11**, do **Loteamento denominado “Loteamento Nova Lapa”**, no município de Bom Jesus da Lapa - BA, comarca de Bom Jesus da Lapa - BA, na quadra formada pelas , **RUA MAGALY ALMEIDA CHAVES, RUA CARLOS ANTUNES DE SOUZA, RUA LOURIVAL DUARTE DE ABREU e RUA ALAN CIRQUEIRA MIRANDA**, distante 140,00 m da esquina da RUA CARLOS ANTUNES DE SOUZA com a RUA LOURIVAL DUARTE DE ABREU (Lote 19), de formato regular, abrangendo uma área de **200,00 m<sup>2</sup>** (duzentos metros quadrados) e um perímetro de 60,00 m. Para quem de dentro





**PREFEITURA MUNICIPAL DE BOM JESUS DA LAPA – BA**  
 Rua Mal. Floriano Peixoto, nº 208 – Centro -  
 Bom Jesus da Lapa – BA, CEP: 47.600-000.  
**CNPJ: 14.105.183/0001-14**  
 (77) 3481-3374



do lote 32 olha para a RUA LOURIVAL DUARTE DE ABREU inicia-se a descrição no vértice na coordenada X: 677.765,12 Y: 8.534.948,00, com uma distância de **10,00 m** de frente até o vértice de coordenada X: 677.755,20 Y: 8.534.949,26, confrontando com **RUA LOURIVAL DUARTE DE ABREU**, daí deflete à direita com uma distância de **20,00 m** do lado direito até o vértice de coordenada X: 677.757,72 Y: 8.534.969,10, confrontando com **Lote 33**, daí deflete à direita com uma distância de **10,00 m** ao fundo até o vértice de coordenada X: 677.767,64 Y: 8.534.967,84, confrontando com **Lote 02**, daí deflete à direita com uma distância de **20,00 m** do lado esquerdo até o vértice de coordenada X: 677.765,12 Y: 8.534.948,00, confrontando com **Lote 31**.

**Quadra: 11. Lote: 33. Área: 200,00 m<sup>2</sup>.** O **Lote de terreno sob nº 33 da Quadra 11**, do **Loteamento denominado “Loteamento Nova Lapa”**, no município de Bom Jesus da Lapa - BA, comarca de Bom Jesus da Lapa - BA, na quadra formada pelas , **RUA MAGALY ALMEIDA CHAVES, RUA CARLOS ANTUNES DE SOUZA, RUA LOURIVAL DUARTE DE ABREU e RUA ALAN CIRQUEIRA MIRANDA**, localizado na esquina da RUA LOURIVAL DUARTE DE ABREU com a RUA ALAN CIRQUEIRA MIRANDA, de formato regular, abrangendo uma área de **200,00 m<sup>2</sup>** (duzentos metros quadrados) e um perímetro de 60,00 m. Para quem de dentro do lote 33 olha para a RUA LOURIVAL DUARTE DE ABREU inicia-se a descrição no vértice na coordenada X: 677.755,20 Y: 8.534.949,26, com uma distância de **10,00 m** de frente até o vértice de coordenada X: 677.745,28 Y: 8.534.950,52, confrontando com **RUA LOURIVAL DUARTE DE ABREU**, daí deflete à direita com uma distância de **20,00 m** do lado direito até o vértice de coordenada X: 677.747,80 Y: 8.534.970,36, confrontando com **RUA ALAN CIRQUEIRA MIRANDA**, daí deflete à direita com uma distância de **10,00 m** ao fundo até o vértice de coordenada X: 677.757,72 Y: 8.534.969,10, confrontando com **Lote 01**, daí deflete à direita com uma distância de **20,00 m** do lado esquerdo até o vértice de coordenada X: 677.755,20 Y: 8.534.949,26, confrontando com **Lote 32**

**Quadra: 12. Lote: 01. Área: 274,79 m<sup>2</sup>.** O **Lote de terreno sob nº 01 da Quadra 12**, do **Loteamento denominado “Loteamento Nova Lapa”**, no município de Bom Jesus da Lapa - BA, comarca de Bom Jesus da Lapa - BA, na quadra formada pelas , **RUA LOURIVAL DUARTE DE ABREU, RUA JOAO BATISTA DE SÁ TELES, RUA RAUL ARANTES DA COSTA NETO e RUA OTAVIANO RAMOS MOREIRA**, localizado na esquina da RUA LOURIVAL DUARTE DE ABREU com a RUA OTAVIANO RAMOS MOREIRA, de formato irregular, abrangendo uma área de **274,79 m<sup>2</sup>** (duzentos e setenta e quatro metros quadrados e setenta e nove centímetros quadrados) e um perímetro de 68,47 m. Para quem de dentro do lote 01 olha para a RUA LOURIVAL DUARTE DE ABREU inicia-se a descrição no vértice na coordenada X: 677.009,87 Y: 8.535.029,90, com uma distância de **10,55 m** de frente até o vértice de coordenada X: 677.020,33 Y: 8.535.028,57, confrontando com **RUA LOURIVAL DUARTE DE ABREU**, daí deflete à direita com uma distância de **20,00 m** do lado direito até o vértice de coordenada X: 677.017,81 Y: 8.535.008,73, confrontando





**PREFEITURA MUNICIPAL DE BOM JESUS DA LAPA – BA**  
 Rua Mal. Floriano Peixoto, nº 208 – Centro -  
 Bom Jesus da Lapa – BA, CEP: 47.600-000.  
**CNPJ: 14.105.183/0001-14**  
 (77) 3481-3374



com **Lote 02**, daí deflete à direita com uma distância de **10,00 m** ao fundo até o vértice de coordenada X: 677.007,89 Y: 8.535.009,99, confrontando com **Lote 16**, daí deflete à direita com uma distância de **6,93 m** ao fundo até o vértice de coordenada X: 677.001,02 Y: 8.535.010,86, confrontando com **Lote 17**, daí deflete à direita com uma distância de **20,99 m** do lado esquerdo até o vértice de coordenada X: 677.009,87 Y: 8.535.029,90, confrontando com **RUA OTAVIANO RAMOS MOREIRA**.

**Quadra: 12. Lote: 02. Área: 200,00 m².** O **Lote de terreno sob nº 02 da Quadra 12**, do **Loteamento denominado "Loteamento Nova Lapa"**, no município de Bom Jesus da Lapa - BA, comarca de Bom Jesus da Lapa - BA, na quadra formada pelas **, RUA LOURIVAL DUARTE DE ABREU, RUA JOAO BATISTA DE SÁ TELES, RUA RAUL ARANTES DA COSTA NETO e RUA OTAVIANO RAMOS MOREIRA**, distante 10,55 m da esquina da RUA LOURIVAL DUARTE DE ABREU com a RUA OTAVIANO RAMOS MOREIRA (Lote ), de formato regular, abrangendo uma área de **200,00 m²** (duzentos metros quadrados) e um perímetro de 60,00 m. Para quem de dentro do lote 02 olha para a RUA LOURIVAL DUARTE DE ABREU inicia-se a descrição no vértice na coordenada X: 677.020,33 Y: 8.535.028,57, com uma distância de **10,00 m** de frente até o vértice de coordenada X: 677.030,25 Y: 8.535.027,31, confrontando com **RUA LOURIVAL DUARTE DE ABREU**, daí deflete à direita com uma distância de **20,00 m** do lado direito até o vértice de coordenada X: 677.027,73 Y: 8.535.007,47, confrontando com **Lote 03**, daí deflete à direita com uma distância de **10,00 m** ao fundo até o vértice de coordenada X: 677.017,81 Y: 8.535.008,73, confrontando com **Lote 15**, daí deflete à direita com uma distância de **20,00 m** do lado esquerdo até o vértice de coordenada X: 677.020,33 Y: 8.535.028,57, confrontando com **Lote 01**.

**Quadra: 12. Lote: 03. Área: 200,00 m².** O **Lote de terreno sob nº 03 da Quadra 12**, do **Loteamento denominado "Loteamento Nova Lapa"**, no município de Bom Jesus da Lapa - BA, comarca de Bom Jesus da Lapa - BA, na quadra formada pelas **, RUA LOURIVAL DUARTE DE ABREU, RUA JOAO BATISTA DE SÁ TELES, RUA RAUL ARANTES DA COSTA NETO e RUA OTAVIANO RAMOS MOREIRA**, distante 20,55 m da esquina da RUA LOURIVAL DUARTE DE ABREU com a RUA OTAVIANO RAMOS MOREIRA (Lote ), de formato regular, abrangendo uma área de **200,00 m²** (duzentos metros quadrados) e um perímetro de 60,00 m. Para quem de dentro do lote 03 olha para a RUA LOURIVAL DUARTE DE ABREU inicia-se a descrição no vértice na coordenada X: 677.030,25 Y: 8.535.027,31, com uma distância de **10,00 m** de frente até o vértice de coordenada X: 677.040,17 Y: 8.535.026,05, confrontando com **RUA LOURIVAL DUARTE DE ABREU**, daí deflete à direita com uma distância de **20,00 m** do lado direito até o vértice de coordenada X: 677.037,65 Y: 8.535.006,21, confrontando com **Lote 04**, daí deflete à direita com uma distância de **10,00 m** ao fundo até o vértice de coordenada X: 677.027,73 Y: 8.535.007,47, confrontando com **Lote 14**, daí deflete à direita com uma distância





**PREFEITURA MUNICIPAL DE BOM JESUS DA LAPA – BA**  
 Rua Mal. Floriano Peixoto, nº 208 – Centro -  
 Bom Jesus da Lapa – BA, CEP: 47.600-000.  
**CNPJ: 14.105.183/0001-14**  
 (77) 3481-3374



de **20,00 m** do lado esquerdo até o vértice de coordenada X: 677.030,25 Y: 8.535.027,31, confrontando com **Lote 02**.

**Quadra: 12. Lote: 04. Área: 200,00 m<sup>2</sup>.** O Lote de terreno sob nº 04 da Quadra 12, do Loteamento denominado “Loteamento Nova Lapa”, no município de Bom Jesus da Lapa - BA, comarca de Bom Jesus da Lapa - BA, na quadra formada pelas , **RUA LOURIVAL DUARTE DE ABREU, RUA JOAO BATISTA DE SÁ TELES, RUA RAUL ARANTES DA COSTA NETO e RUA OTAVIANO RAMOS MOREIRA**, distante 30,55 m da esquina da RUA LOURIVAL DUARTE DE ABREU com a RUA OTAVIANO RAMOS MOREIRA (Lote ), de formato regular, abrangendo uma área de **200,00 m<sup>2</sup>** (duzentos metros quadrados) e um perímetro de 60,00 m. Para quem de dentro do lote 04 olha para a RUA LOURIVAL DUARTE DE ABREU inicia-se a descrição no vértice na coordenada X: 677.040,17 Y: 8.535.026,05, com uma distância de **10,00 m** de frente até o vértice de coordenada X: 677.050,09 Y: 8.535.024,79, confrontando com **RUA LOURIVAL DUARTE DE ABREU**, daí deflete à direita com uma distância de **20,00 m** do lado direito até o vértice de coordenada X: 677.047,57 Y: 8.535.004,95, confrontando com **Lote 05**, daí deflete à direita com uma distância de **10,00 m** ao fundo até o vértice de coordenada X: 677.037,65 Y: 8.535.006,21, confrontando com **Lote 13**, daí deflete à direita com uma distância de **20,00 m** do lado esquerdo até o vértice de coordenada X: 677.040,17 Y: 8.535.026,05, confrontando com **Lote 03**.

**Quadra: 12. Lote: 05. Área: 200,00 m<sup>2</sup>.** O Lote de terreno sob nº 05 da Quadra 12, do Loteamento denominado “Loteamento Nova Lapa”, no município de Bom Jesus da Lapa - BA, comarca de Bom Jesus da Lapa - BA, na quadra formada pelas , **RUA LOURIVAL DUARTE DE ABREU, RUA JOAO BATISTA DE SÁ TELES, RUA RAUL ARANTES DA COSTA NETO e RUA OTAVIANO RAMOS MOREIRA**, distante 40,55 m da esquina da RUA LOURIVAL DUARTE DE ABREU com a RUA OTAVIANO RAMOS MOREIRA (Lote ), de formato regular, abrangendo uma área de **200,00 m<sup>2</sup>** (duzentos metros quadrados) e um perímetro de 60,00 m. Para quem de dentro do lote 05 olha para a RUA LOURIVAL DUARTE DE ABREU inicia-se a descrição no vértice na coordenada X: 677.050,09 Y: 8.535.024,79, com uma distância de **10,00 m** de frente até o vértice de coordenada X: 677.060,01 Y: 8.535.023,52, confrontando com **RUA LOURIVAL DUARTE DE ABREU**, daí deflete à direita com uma distância de **20,00 m** do lado direito até o vértice de coordenada X: 677.057,49 Y: 8.535.003,68, confrontando com **Lote 06**, daí deflete à direita com uma distância de **10,00 m** ao fundo até o vértice de coordenada X: 677.047,57 Y: 8.535.004,95, confrontando com **Lote 12**, daí deflete à direita com uma distância de **20,00 m** do lado esquerdo até o vértice de coordenada X: 677.050,09 Y: 8.535.024,79, confrontando com **Lote 04**.

**Quadra: 12. Lote: 06. Área: 200,00 m<sup>2</sup>.** O Lote de terreno sob nº 06 da Quadra 12, do Loteamento denominado “Loteamento Nova Lapa”, no município de Bom





PREFEITURA MUNICIPAL DE BOM JESUS DA LAPA – BA  
 Rua Mal. Floriano Peixoto, nº 208 – Centro -  
 Bom Jesus da Lapa – BA, CEP: 47.600-000.  
 CNPJ: 14.105.183/0001-14  
 (77) 3481-3374



Jesus da Lapa - BA, comarca de Bom Jesus da Lapa - BA, na quadra formada pelas , **RUA LOURIVAL DUARTE DE ABREU, RUA JOAO BATISTA DE SÁ TELES, RUA RAUL ARANTES DA COSTA NETO e RUA OTAVIANO RAMOS MOREIRA**, distante 50,55 m da esquina da RUA LOURIVAL DUARTE DE ABREU com a RUA OTAVIANO RAMOS MOREIRA (Lote ), de formato regular, abrangendo uma área de **200,00 m<sup>2</sup>** (duzentos metros quadrados) e um perímetro de 60,00 m. Para quem de dentro do lote 06 olha para a RUA LOURIVAL DUARTE DE ABREU inicia-se a descrição no vértice na coordenada X: 677.060,01 Y: 8.535.023,52, com uma distância de **10,00 m** de frente até o vértice de coordenada X: 677.069,94 Y: 8.535.022,26, confrontando com **RUA LOURIVAL DUARTE DE ABREU**, daí deflete à direita com uma distância de **20,00 m** do lado direito até o vértice de coordenada X: 677.067,41 Y: 8.535.002,42, confrontando com **Lote 07**, daí deflete à direita com uma distância de **10,00 m** ao fundo até o vértice de coordenada X: 677.057,49 Y: 8.535.003,68, confrontando com **Lote 11**, daí deflete à direita com uma distância de **20,00 m** do lado esquerdo até o vértice de coordenada X: 677.060,01 Y: 8.535.023,52, confrontando com **Lote 05**.

**Quadra: 12. Lote: 07. Área: 200,00 m<sup>2</sup>.** O Lote de terreno sob nº 07 da Quadra 12, do **Loteamento denominado “Loteamento Nova Lapa”**, no município de Bom Jesus da Lapa - BA, comarca de Bom Jesus da Lapa - BA, na quadra formada pelas , **RUA LOURIVAL DUARTE DE ABREU, RUA JOAO BATISTA DE SÁ TELES, RUA RAUL ARANTES DA COSTA NETO e RUA OTAVIANO RAMOS MOREIRA**, distante 60,55 m da esquina da RUA LOURIVAL DUARTE DE ABREU com a RUA OTAVIANO RAMOS MOREIRA (Lote ), de formato regular, abrangendo uma área de **200,00 m<sup>2</sup>** (duzentos metros quadrados) e um perímetro de 60,00 m. Para quem de dentro do lote 07 olha para a RUA LOURIVAL DUARTE DE ABREU inicia-se a descrição no vértice na coordenada X: 677.069,94 Y: 8.535.022,26, com uma distância de **10,00 m** de frente até o vértice de coordenada X: 677.079,86 Y: 8.535.021,00, confrontando com **RUA LOURIVAL DUARTE DE ABREU**, daí deflete à direita com uma distância de **20,00 m** do lado direito até o vértice de coordenada X: 677.077,33 Y: 8.535.001,16, confrontando com **Lote 08**, daí deflete à direita com uma distância de **10,00 m** ao fundo até o vértice de coordenada X: 677.067,41 Y: 8.535.002,42, confrontando com **Lote 10**, daí deflete à direita com uma distância de **20,00 m** do lado esquerdo até o vértice de coordenada X: 677.069,94 Y: 8.535.022,26, confrontando com **Lote 06**.

**Quadra: 12. Lote: 08. Área: 200,00 m<sup>2</sup>.** O Lote de terreno sob nº 08 da Quadra 12, do **Loteamento denominado “Loteamento Nova Lapa”**, no município de Bom Jesus da Lapa - BA, comarca de Bom Jesus da Lapa - BA, na quadra formada pelas , **RUA LOURIVAL DUARTE DE ABREU, RUA JOAO BATISTA DE SÁ TELES, RUA RAUL ARANTES DA COSTA NETO e RUA OTAVIANO RAMOS MOREIRA**, localizado na esquina da RUA LOURIVAL DUARTE DE ABREU com a RUA JOAO BATISTA DE SÁ TELES, de formato regular, abrangendo uma área de **200,00 m<sup>2</sup>** (duzentos metros quadrados) e um perímetro de 60,00 m. Para quem de dentro do lote 08 olha





**PREFEITURA MUNICIPAL DE BOM JESUS DA LAPA – BA**  
 Rua Mal. Floriano Peixoto, nº 208 – Centro -  
 Bom Jesus da Lapa – BA, CEP: 47.600-000.  
**CNPJ: 14.105.183/0001-14**  
 (77) 3481-3374



para a RUA LOURIVAL DUARTE DE ABREU inicia-se a descrição no vértice na coordenada X: 677.079,86 Y: 8.535.021,00, com uma distância de **10,00 m** de frente até o vértice de coordenada X: 677.089,78 Y: 8.535.019,74, confrontando com **RUA LOURIVAL DUARTE DE ABREU**, daí deflete à direita com uma distância de **20,00 m** do lado direito até o vértice de coordenada X: 677.087,25 Y: 8.534.999,90, confrontando com **RUA JOAO BATISTA DE SÁ TELES**, daí deflete à direita com uma distância de **10,00 m** ao fundo até o vértice de coordenada X: 677.077,33 Y: 8.535.001,16, confrontando com **Lote 09**, daí deflete à direita com uma distância de **20,00 m** do lado esquerdo até o vértice de coordenada X: 677.079,86 Y: 8.535.021,00, confrontando com **Lote 07**.

**Quadra: 12. Lote: 09. Área: 250,00 m<sup>2</sup>.** O **Lote de terreno sob nº 09 da Quadra 12**, do **Loteamento denominado “Loteamento Nova Lapa”**, no município de Bom Jesus da Lapa - BA, comarca de Bom Jesus da Lapa - BA, na quadra formada pelas , **RUA LOURIVAL DUARTE DE ABREU, RUA JOAO BATISTA DE SÁ TELES, RUA RAUL ARANTES DA COSTA NETO e RUA OTAVIANO RAMOS MOREIRA**, localizado na esquina da RUA RAUL ARANTES DA COSTA NETO com a RUA JOAO BATISTA DE SÁ TELES, de formato regular, abrangendo uma área de **250,00 m<sup>2</sup>** (duzentos e cinquenta metros quadrados) e um perímetro de 70,00 m. Para quem de dentro do lote 09 olha para a RUA RAUL ARANTES DA COSTA NETO inicia-se a descrição no vértice na coordenada X: 677.084,10 Y: 8.534.975,10, com uma distância de **10,00 m** de frente até o vértice de coordenada X: 677.074,18 Y: 8.534.976,36, confrontando com **RUA RAUL ARANTES DA COSTA NETO**, daí deflete à direita com uma distância de **25,00 m** do lado direito até o vértice de coordenada X: 677.077,33 Y: 8.535.001,16, confrontando com **Lote 10**, daí deflete à direita com uma distância de **10,00 m** ao fundo até o vértice de coordenada X: 677.087,25 Y: 8.534.999,90, confrontando com **Lote 08**, daí deflete à direita com uma distância de **25,00 m** do lado esquerdo até o vértice de coordenada X: 677.084,10 Y: 8.534.975,10, confrontando com **RUA JOAO BATISTA DE SÁ TELES**.

**Quadra: 12. Lote: 10. Área: 250,00 m<sup>2</sup>.** O **Lote de terreno sob nº 10 da Quadra 12**, do **Loteamento denominado “Loteamento Nova Lapa”**, no município de Bom Jesus da Lapa - BA, comarca de Bom Jesus da Lapa - BA, na quadra formada pelas , **RUA LOURIVAL DUARTE DE ABREU, RUA JOAO BATISTA DE SÁ TELES, RUA RAUL ARANTES DA COSTA NETO e RUA OTAVIANO RAMOS MOREIRA**, distante 10,00 m da esquina da RUA RAUL ARANTES DA COSTA NETO com a RUA JOAO BATISTA DE SÁ TELES (Lote 09), de formato regular, abrangendo uma área de **250,00 m<sup>2</sup>** (duzentos e cinquenta metros quadrados) e um perímetro de 70,00 m. Para quem de dentro do lote 10 olha para a RUA RAUL ARANTES DA COSTA NETO inicia-se a descrição no vértice na coordenada X: 677.074,18 Y: 8.534.976,36, com uma distância de **10,00 m** de frente até o vértice de coordenada X: 677.064,26 Y: 8.534.977,62, confrontando com **RUA RAUL ARANTES DA COSTA NETO**, daí deflete à direita com uma distância de **25,00 m** do lado direito até o vértice de coordenada X: 677.067,41 Y: 8.535.002,42, confrontando com **Lote 11**, daí deflete à direita com





**PREFEITURA MUNICIPAL DE BOM JESUS DA LAPA – BA**  
 Rua Mal. Floriano Peixoto, nº 208 – Centro -  
 Bom Jesus da Lapa – BA, CEP: 47.600-000.  
**CNPJ: 14.105.183/0001-14**  
 (77) 3481-3374



uma distância de **10,00 m** ao fundo até o vértice de coordenada X: 677.077,33 Y: 8.535.001,16, confrontando com **Lote 07**, daí deflete à direita com uma distância de **25,00 m** do lado esquerdo até o vértice de coordenada X: 677.074,18 Y: 8.534.976,36, confrontando com **Lote 09**.

**Quadra: 12. Lote: 11. Área: 250,00 m<sup>2</sup>.** O **Lote de terreno sob nº 11 da Quadra 12**, do **Loteamento denominado “Loteamento Nova Lapa”**, no município de Bom Jesus da Lapa - BA, comarca de Bom Jesus da Lapa - BA, na quadra formada pelas , **RUA LOURIVAL DUARTE DE ABREU, RUA JOAO BATISTA DE SÁ TELES, RUA RAUL ARANTES DA COSTA NETO e RUA OTAVIANO RAMOS MOREIRA**, distante 20,00 m da esquina da RUA RAUL ARANTES DA COSTA NETO com a RUA JOAO BATISTA DE SÁ TELES (Lote 09), de formato regular, abrangendo uma área de **250,00 m<sup>2</sup>** (duzentos e cinquenta metros quadrados) e um perímetro de 70,00 m. Para quem de dentro do lote 11 olha para a RUA RAUL ARANTES DA COSTA NETO inicia-se a descrição no vértice na coordenada X: 677.064,26 Y: 8.534.977,62, com uma distância de **10,00 m** de frente até o vértice de coordenada X: 677.054,34 Y: 8.534.978,88, confrontando com **RUA RAUL ARANTES DA COSTA NETO**, daí deflete à direita com uma distância de **25,00 m** do lado direito até o vértice de coordenada X: 677.057,49 Y: 8.535.003,68, confrontando com **Lote 12**, daí deflete à direita com uma distância de **10,00 m** ao fundo até o vértice de coordenada X: 677.067,41 Y: 8.535.002,42, confrontando com **Lote 06**, daí deflete à direita com uma distância de **25,00 m** do lado esquerdo até o vértice de coordenada X: 677.064,26 Y: 8.534.977,62, confrontando com **Lote 10**.

**Quadra: 12. Lote: 12. Área: 250,00 m<sup>2</sup>.** O **Lote de terreno sob nº 12 da Quadra 12**, do **Loteamento denominado “Loteamento Nova Lapa”**, no município de Bom Jesus da Lapa - BA, comarca de Bom Jesus da Lapa - BA, na quadra formada pelas , **RUA LOURIVAL DUARTE DE ABREU, RUA JOAO BATISTA DE SÁ TELES, RUA RAUL ARANTES DA COSTA NETO e RUA OTAVIANO RAMOS MOREIRA**, distante 30,00 m da esquina da RUA RAUL ARANTES DA COSTA NETO com a RUA JOAO BATISTA DE SÁ TELES (Lote 09), de formato regular, abrangendo uma área de **250,00 m<sup>2</sup>** (duzentos e cinquenta metros quadrados) e um perímetro de 70,00 m. Para quem de dentro do lote 12 olha para a RUA RAUL ARANTES DA COSTA NETO inicia-se a descrição no vértice na coordenada X: 677.054,34 Y: 8.534.978,88, com uma distância de **10,00 m** de frente até o vértice de coordenada X: 677.044,42 Y: 8.534.980,14, confrontando com **RUA RAUL ARANTES DA COSTA NETO**, daí deflete à direita com uma distância de **25,00 m** do lado direito até o vértice de coordenada X: 677.047,57 Y: 8.535.004,95, confrontando com **Lote 13**, daí deflete à direita com uma distância de **10,00 m** ao fundo até o vértice de coordenada X: 677.057,49 Y: 8.535.003,68, confrontando com **Lote 05**, daí deflete à direita com uma distância de **25,00 m** do lado esquerdo até o vértice de coordenada X: 677.054,34 Y: 8.534.978,88, confrontando com **Lote 11**.





PREFEITURA MUNICIPAL DE BOM JESUS DA LAPA – BA  
Rua Mal. Floriano Peixoto, nº 208 – Centro -  
Bom Jesus da Lapa – BA, CEP: 47.600-000.  
CNPJ: 14.105.183/0001-14  
(77) 3481-3374



**Quadra: 12. Lote: 13. Área: 250,00 m<sup>2</sup>.** O Lote de terreno sob nº 13 da Quadra 12, do Loteamento denominado “Loteamento Nova Lapa”, no município de Bom Jesus da Lapa - BA, comarca de Bom Jesus da Lapa - BA, na quadra formada pelas , **RUA LOURIVAL DUARTE DE ABREU, RUA JOAO BATISTA DE SÁ TELES, RUA RAUL ARANTES DA COSTA NETO e RUA OTAVIANO RAMOS MOREIRA**, distante 40,00 m da esquina da RUA RAUL ARANTES DA COSTA NETO com a RUA JOAO BATISTA DE SÁ TELES (Lote 09), de formato regular, abrangendo uma área de **250,00 m<sup>2</sup>** (duzentos e cinquenta metros quadrados) e um perímetro de 70,00 m. Para quem de dentro do lote 13 olha para a RUA RAUL ARANTES DA COSTA NETO inicia-se a descrição no vértice na coordenada X: 677.044,42 Y: 8.534.980,14, com uma distância de **10,00 m** de frente até o vértice de coordenada X: 677.034,50 Y: 8.534.981,41, confrontando com **RUA RAUL ARANTES DA COSTA NETO**, daí deflete à direita com uma distância de **25,00 m** do lado direito até o vértice de coordenada X: 677.037,65 Y: 8.535.006,21, confrontando com **Lote 14**, daí deflete à direita com uma distância de **10,00 m** ao fundo até o vértice de coordenada X: 677.047,57 Y: 8.535.004,95, confrontando com **Lote 04**, daí deflete à direita com uma distância de **25,00 m** do lado esquerdo até o vértice de coordenada X: 677.044,42 Y: 8.534.980,14, confrontando com **Lote 12**.

**Quadra: 12. Lote: 14. Área: 250,00 m<sup>2</sup>.** O Lote de terreno sob nº 14 da Quadra 12, do Loteamento denominado “Loteamento Nova Lapa”, no município de Bom Jesus da Lapa - BA, comarca de Bom Jesus da Lapa - BA, na quadra formada pelas , **RUA LOURIVAL DUARTE DE ABREU, RUA JOAO BATISTA DE SÁ TELES, RUA RAUL ARANTES DA COSTA NETO e RUA OTAVIANO RAMOS MOREIRA**, distante 50,00 m da esquina da RUA RAUL ARANTES DA COSTA NETO com a RUA JOAO BATISTA DE SÁ TELES (Lote 09), de formato regular, abrangendo uma área de **250,00 m<sup>2</sup>** (duzentos e cinquenta metros quadrados) e um perímetro de 70,00 m. Para quem de dentro do lote 14 olha para a RUA RAUL ARANTES DA COSTA NETO inicia-se a descrição no vértice na coordenada X: 677.034,50 Y: 8.534.981,41, com uma distância de **10,00 m** de frente até o vértice de coordenada X: 677.024,58 Y: 8.534.982,67, confrontando com **RUA RAUL ARANTES DA COSTA NETO**, daí deflete à direita com uma distância de **25,00 m** do lado direito até o vértice de coordenada X: 677.027,73 Y: 8.535.007,47, confrontando com **Lote 15**, daí deflete à direita com uma distância de **10,00 m** ao fundo até o vértice de coordenada X: 677.037,65 Y: 8.535.006,21, confrontando com **Lote 03**, daí deflete à direita com uma distância de **25,00 m** do lado esquerdo até o vértice de coordenada X: 677.034,50 Y: 8.534.981,41, confrontando com **Lote 13**.

**Quadra: 12. Lote: 15. Área: 250,00 m<sup>2</sup>.** O Lote de terreno sob nº 15 da Quadra 12, do Loteamento denominado “Loteamento Nova Lapa”, no município de Bom Jesus da Lapa - BA, comarca de Bom Jesus da Lapa - BA, na quadra formada pelas , **RUA LOURIVAL DUARTE DE ABREU, RUA JOAO BATISTA DE SÁ TELES, RUA RAUL ARANTES DA COSTA NETO e RUA OTAVIANO RAMOS MOREIRA**, distante 60,00 m da







**PREFEITURA MUNICIPAL DE BOM JESUS DA LAPA – BA**  
 Rua Mal. Floriano Peixoto, nº 208 – Centro -  
 Bom Jesus da Lapa – BA, CEP: 47.600-000.  
**CNPJ: 14.105.183/0001-14**  
 (77) 3481-3374



esquina da RUA RAUL ARANTES DA COSTA NETO com a RUA JOAO BATISTA DE SÁ TELES (Lote 09), de formato regular, abrangendo uma área de **250,00 m<sup>2</sup>** (duzentos e cinquenta metros quadrados) e um perímetro de 70,00 m. Para quem de dentro do lote 15 olha para a RUA RAUL ARANTES DA COSTA NETO inicia-se a descrição no vértice na coordenada X: 677.024,58 Y: 8.534.982,67, com uma distância de **10,00 m** de frente até o vértice de coordenada X: 677.014,66 Y: 8.534.983,93, confrontando com **RUA RAUL ARANTES DA COSTA NETO**, daí deflete à direita com uma distância de **25,00 m** do lado direito até o vértice de coordenada X: 677.017,81 Y: 8.535.008,73, confrontando com **Lote 16**, daí deflete à direita com uma distância de **10,00 m** ao fundo até o vértice de coordenada X: 677.027,73 Y: 8.535.007,47, confrontando com **Lote 02**, daí deflete à direita com uma distância de **25,00 m** do lado esquerdo até o vértice de coordenada X: 677.024,58 Y: 8.534.982,67, confrontando com **Lote 14**.

**Quadra: 12. Lote: 16. Área: 250,00 m<sup>2</sup>.** O Lote de terreno sob nº 16 da Quadra 12, do Loteamento denominado “Loteamento Nova Lapa”, no município de Bom Jesus da Lapa - BA, comarca de Bom Jesus da Lapa - BA, na quadra formada pelas , **RUA LOURIVAL DUARTE DE ABREU, RUA JOAO BATISTA DE SÁ TELES, RUA RAUL ARANTES DA COSTA NETO e RUA OTAVIANO RAMOS MOREIRA**, distante 70,00 m da esquina da RUA RAUL ARANTES DA COSTA NETO com a RUA JOAO BATISTA DE SÁ TELES (Lote 09), de formato regular, abrangendo uma área de **250,00 m<sup>2</sup>** (duzentos e cinquenta metros quadrados) e um perímetro de 70,00 m. Para quem de dentro do lote 16 olha para a RUA RAUL ARANTES DA COSTA NETO inicia-se a descrição no vértice na coordenada X: 677.014,66 Y: 8.534.983,93, com uma distância de **10,00 m** de frente até o vértice de coordenada X: 677.004,74 Y: 8.534.985,19, confrontando com **RUA RAUL ARANTES DA COSTA NETO**, daí deflete à direita com uma distância de **25,00 m** do lado direito até o vértice de coordenada X: 677.007,89 Y: 8.535.009,99, confrontando com **Lote 17**, daí deflete à direita com uma distância de **10,00 m** ao fundo até o vértice de coordenada X: 677.017,81 Y: 8.535.008,73, confrontando com **Lote 01**, daí deflete à direita com uma distância de **25,00 m** do lado esquerdo até o vértice de coordenada X: 677.014,66 Y: 8.534.983,93, confrontando com **Lote 15**.

**Quadra: 12. Lote: 17. Área: 273,04 m<sup>2</sup>.** O Lote de terreno sob nº 17 da Quadra 12, do Loteamento denominado “Loteamento Nova Lapa”, no município de Bom Jesus da Lapa - BA, comarca de Bom Jesus da Lapa - BA, na quadra formada pelas , **RUA LOURIVAL DUARTE DE ABREU, RUA JOAO BATISTA DE SÁ TELES, RUA RAUL ARANTES DA COSTA NETO e RUA OTAVIANO RAMOS MOREIRA**, localizado na esquina da RUA RAUL ARANTES DA COSTA NETO com a RUA OTAVIANO RAMOS MOREIRA, de formato irregular, abrangendo uma área de **273,04 m<sup>2</sup>** (duzentos e setenta e três metros quadrados e quatro centímetros quadrados) e um perímetro de 73,08 m. Para quem de dentro do lote 17 olha para a RUA RAUL ARANTES DA COSTA NETO inicia-se a descrição no vértice na coordenada X: 677.004,74 Y: 8.534.985,19, com uma distância de **14,91 m** de frente até o vértice de





**PREFEITURA MUNICIPAL DE BOM JESUS DA LAPA – BA**

Rua Mal. Floriano Peixoto, nº 208 – Centro -  
Bom Jesus da Lapa – BA, CEP: 47.600-000.

**CNPJ: 14.105.183/0001-14**

(77) 3481-3374



coordenada X: 676.989,95 Y: 8.534.987,07, confrontando com **RUA RAUL ARANTES DA COSTA NETO**, daí deflete à direita com uma distância de **26,24 m** do lado direito até o vértice de coordenada X: 677.001,02 Y: 8.535.010,86, confrontando com **RUA OTAVIANO RAMOS MOREIRA**, daí deflete à direita com uma distância de **6,93 m** ao fundo até o vértice de coordenada X: 677.007,89 Y: 8.535.009,99, confrontando com **Lote 01**, daí deflete à direita com uma distância de **25,00 m** do lado esquerdo até o vértice de coordenada X: 677.004,74 Y: 8.534.985,19, confrontando com **Lote 16**

**Quadra: 13. Lote: 01. Área: 200,00 m².** O Lote de terreno sob nº 01 da Quadra 13, do Loteamento denominado “Loteamento Nova Lapa”, no município de Bom Jesus da Lapa - BA, comarca de Bom Jesus da Lapa - BA, na quadra formada pelas , **RUA LOURIVAL DUARTE DE ABREU, RUA WILSON XAVIER DA SILVA, RUA RAUL ARANTES DA COSTA NETO e RUA JOAO BATISTA DE SÁ TELES**, localizado na esquina da RUA LOURIVAL DUARTE DE ABREU com a RUA JOAO BATISTA DE SÁ TELES, de formato regular, abrangendo uma área de **200,00 m²** (duzentos metros quadrados) e um perímetro de 60,00 m. Para quem de dentro do lote 01 olha para a RUA LOURIVAL DUARTE DE ABREU inicia-se a descrição no vértice na coordenada X: 677.103,66 Y: 8.535.017,98, com uma distância de **10,00 m** de frente até o vértice de coordenada X: 677.113,58 Y: 8.535.016,71, confrontando com **RUA LOURIVAL DUARTE DE ABREU**, daí deflete à direita com uma distância de **20,00 m** do lado direito até o vértice de coordenada X: 677.111,06 Y: 8.534.996,87, confrontando com **Lote 02**, daí deflete à direita com uma distância de **10,00 m** ao fundo até o vértice de coordenada X: 677.101,14 Y: 8.534.998,13, confrontando com **Lote 40**, daí deflete à direita com uma distância de **20,00 m** do lado esquerdo até o vértice de coordenada X: 677.103,66 Y: 8.535.017,98, confrontando com **RUA JOAO BATISTA DE SÁ TELES**.

**Quadra: 13. Lote: 02. Área: 200,00 m².** O Lote de terreno sob nº 02 da Quadra 13, do Loteamento denominado “Loteamento Nova Lapa”, no município de Bom Jesus da Lapa - BA, comarca de Bom Jesus da Lapa - BA, na quadra formada pelas , **RUA LOURIVAL DUARTE DE ABREU, RUA WILSON XAVIER DA SILVA, RUA RAUL ARANTES DA COSTA NETO e RUA JOAO BATISTA DE SÁ TELES**, distante 10,00 m da esquina da RUA LOURIVAL DUARTE DE ABREU com a RUA JOAO BATISTA DE SÁ TELES (Lote 01), de formato regular, abrangendo uma área de **200,00 m²** (duzentos metros quadrados) e um perímetro de 60,00 m. Para quem de dentro do lote 02 olha para a RUA LOURIVAL DUARTE DE ABREU inicia-se a descrição no vértice na coordenada X: 677.113,58 Y: 8.535.016,71, com uma distância de **10,00 m** de frente até o vértice de coordenada X: 677.123,50 Y: 8.535.015,45, confrontando com **RUA LOURIVAL DUARTE DE ABREU**, daí deflete à direita com uma distância de **20,00 m** do lado direito até o vértice de coordenada X: 677.120,98 Y: 8.534.995,61, confrontando com **Lote 03**, daí deflete à direita com uma distância de **10,00 m** ao fundo até o vértice de coordenada X: 677.111,06 Y: 8.534.996,87, confrontando com **Lote 39**, daí deflete à direita com uma distância de **20,00 m** do lado





**PREFEITURA MUNICIPAL DE BOM JESUS DA LAPA – BA**  
 Rua Mal. Floriano Peixoto, nº 208 – Centro -  
 Bom Jesus da Lapa – BA, CEP: 47.600-000.  
**CNPJ: 14.105.183/0001-14**  
 (77) 3481-3374



esquerdo até o vértice de coordenada X: 677.113,58 Y: 8.535.016,71, confrontando com **Lote 01**.

**Quadra: 13. Lote: 03. Área: 200,00 m<sup>2</sup>.** O Lote de terreno sob nº 03 da Quadra 13, do **Loteamento denominado “Loteamento Nova Lapa”**, no município de Bom Jesus da Lapa - BA, comarca de Bom Jesus da Lapa - BA, na quadra formada pelas , **RUA LOURIVAL DUARTE DE ABREU, RUA WILSON XAVIER DA SILVA, RUA RAUL ARANTES DA COSTA NETO e RUA JOAO BATISTA DE SÁ TELES**, distante 20,00 m da esquina da RUA LOURIVAL DUARTE DE ABREU com a RUA JOAO BATISTA DE SÁ TELES (Lote 01), de formato regular, abrangendo uma área de **200,00 m<sup>2</sup>** (duzentos metros quadrados) e um perímetro de 60,00 m. Para quem de dentro do lote 03 olha para a RUA LOURIVAL DUARTE DE ABREU inicia-se a descrição no vértice na coordenada X: 677.123,50 Y: 8.535.015,45, com uma distância de **10,00 m** de frente até o vértice de coordenada X: 677.133,42 Y: 8.535.014,19, confrontando com **RUA LOURIVAL DUARTE DE ABREU**, daí deflete à direita com uma distância de **20,00 m** do lado direito até o vértice de coordenada X: 677.130,90 Y: 8.534.994,35, confrontando com **Lote 04**, daí deflete à direita com uma distância de **10,00 m** ao fundo até o vértice de coordenada X: 677.120,98 Y: 8.534.995,61, confrontando com **Lote 38**, daí deflete à direita com uma distância de **20,00 m** do lado esquerdo até o vértice de coordenada X: 677.123,50 Y: 8.535.015,45, confrontando com **Lote 02**.

**Quadra: 13. Lote: 04. Área: 200,00 m<sup>2</sup>.** O Lote de terreno sob nº 04 da Quadra 13, do **Loteamento denominado “Loteamento Nova Lapa”**, no município de Bom Jesus da Lapa - BA, comarca de Bom Jesus da Lapa - BA, na quadra formada pelas , **RUA LOURIVAL DUARTE DE ABREU, RUA WILSON XAVIER DA SILVA, RUA RAUL ARANTES DA COSTA NETO e RUA JOAO BATISTA DE SÁ TELES**, distante 30,00 m da esquina da RUA LOURIVAL DUARTE DE ABREU com a RUA JOAO BATISTA DE SÁ TELES (Lote 01), de formato regular, abrangendo uma área de **200,00 m<sup>2</sup>** (duzentos metros quadrados) e um perímetro de 60,00 m. Para quem de dentro do lote 04 olha para a RUA LOURIVAL DUARTE DE ABREU inicia-se a descrição no vértice na coordenada X: 677.133,42 Y: 8.535.014,19, com uma distância de **10,00 m** de frente até o vértice de coordenada X: 677.143,34 Y: 8.535.012,93, confrontando com **RUA LOURIVAL DUARTE DE ABREU**, daí deflete à direita com uma distância de **20,00 m** do lado direito até o vértice de coordenada X: 677.140,82 Y: 8.534.993,09, confrontando com **Lote 05**, daí deflete à direita com uma distância de **10,00 m** ao fundo até o vértice de coordenada X: 677.130,90 Y: 8.534.994,35, confrontando com **Lote 37**, daí deflete à direita com uma distância de **20,00 m** do lado esquerdo até o vértice de coordenada X: 677.133,42 Y: 8.535.014,19, confrontando com **Lote 03**.

**Quadra: 13. Lote: 05. Área: 200,00 m<sup>2</sup>.** O Lote de terreno sob nº 05 da Quadra 13, do **Loteamento denominado “Loteamento Nova Lapa”**, no município de Bom





**PREFEITURA MUNICIPAL DE BOM JESUS DA LAPA – BA**

Rua Mal. Floriano Peixoto, nº 208 – Centro -  
Bom Jesus da Lapa – BA, CEP: 47.600-000.

**CNPJ: 14.105.183/0001-14**

(77) 3481-3374



Jesus da Lapa - BA, comarca de Bom Jesus da Lapa - BA, na quadra formada pelas , **RUA LOURIVAL DUARTE DE ABREU, RUA WILSON XAVIER DA SILVA, RUA RAUL ARANTES DA COSTA NETO e RUA JOAO BATISTA DE SÁ TELES**, distante 40,00 m da esquina da RUA LOURIVAL DUARTE DE ABREU com a RUA JOAO BATISTA DE SÁ TELES (Lote 01), de formato regular, abrangendo uma área de **200,00 m<sup>2</sup>** (duzentos metros quadrados) e um perímetro de 60,00 m. Para quem de dentro do lote 05 olha para a RUA LOURIVAL DUARTE DE ABREU inicia-se a descrição no vértice na coordenada X: 677.143,34 Y: 8.535.012,93, com uma distância de **10,00 m** de frente até o vértice de coordenada X: 677.153,26 Y: 8.535.011,67, confrontando com **RUA LOURIVAL DUARTE DE ABREU**, daí deflete à direita com uma distância de **20,00 m** do lado direito até o vértice de coordenada X: 677.150,74 Y: 8.534.991,83, confrontando com **Lote 06**, daí deflete à direita com uma distância de **10,00 m** ao fundo até o vértice de coordenada X: 677.140,82 Y: 8.534.993,09, confrontando com **Lote 36**, daí deflete à direita com uma distância de **20,00 m** do lado esquerdo até o vértice de coordenada X: 677.143,34 Y: 8.535.012,93, confrontando com **Lote 04**.

**Quadra: 13. Lote: 06. Área: 200,00 m<sup>2</sup>.** O Lote de terreno sob nº 06 da Quadra 13, do **Loteamento denominado “Loteamento Nova Lapa”**, no município de Bom Jesus da Lapa - BA, comarca de Bom Jesus da Lapa - BA, na quadra formada pelas , **RUA LOURIVAL DUARTE DE ABREU, RUA WILSON XAVIER DA SILVA, RUA RAUL ARANTES DA COSTA NETO e RUA JOAO BATISTA DE SÁ TELES**, distante 50,00 m da esquina da RUA LOURIVAL DUARTE DE ABREU com a RUA JOAO BATISTA DE SÁ TELES (Lote 01), de formato regular, abrangendo uma área de **200,00 m<sup>2</sup>** (duzentos metros quadrados) e um perímetro de 60,00 m. Para quem de dentro do lote 06 olha para a RUA LOURIVAL DUARTE DE ABREU inicia-se a descrição no vértice na coordenada X: 677.153,26 Y: 8.535.011,67, com uma distância de **10,00 m** de frente até o vértice de coordenada X: 677.163,18 Y: 8.535.010,41, confrontando com **RUA LOURIVAL DUARTE DE ABREU**, daí deflete à direita com uma distância de **20,00 m** do lado direito até o vértice de coordenada X: 677.160,66 Y: 8.534.990,57, confrontando com **Lote 07**, daí deflete à direita com uma distância de **10,00 m** ao fundo até o vértice de coordenada X: 677.150,74 Y: 8.534.991,83, confrontando com **Lote 35**, daí deflete à direita com uma distância de **20,00 m** do lado esquerdo até o vértice de coordenada X: 677.153,26 Y: 8.535.011,67, confrontando com **Lote 05**.

**Quadra: 13. Lote: 07. Área: 200,00 m<sup>2</sup>.** O Lote de terreno sob nº 07 da Quadra 13, do **Loteamento denominado “Loteamento Nova Lapa”**, no município de Bom Jesus da Lapa - BA, comarca de Bom Jesus da Lapa - BA, na quadra formada pelas , **RUA LOURIVAL DUARTE DE ABREU, RUA WILSON XAVIER DA SILVA, RUA RAUL ARANTES DA COSTA NETO e RUA JOAO BATISTA DE SÁ TELES**, distante 60,00 m da esquina da RUA LOURIVAL DUARTE DE ABREU com a RUA JOAO BATISTA DE SÁ TELES (Lote 01), de formato regular, abrangendo uma área de **200,00 m<sup>2</sup>** (duzentos





**PREFEITURA MUNICIPAL DE BOM JESUS DA LAPA – BA**

Rua Mal. Floriano Peixoto, nº 208 – Centro -  
Bom Jesus da Lapa – BA, CEP: 47.600-000.

**CNPJ: 14.105.183/0001-14**

(77) 3481-3374



metros quadrados) e um perímetro de 60,00 m. Para quem de dentro do lote 07 olha para a RUA LOURIVAL DUARTE DE ABREU inicia-se a descrição no vértice na coordenada X: 677.163,18 Y: 8.535.010,41, com uma distância de **10,00 m** de frente até o vértice de coordenada X: 677.173,10 Y: 8.535.009,15, confrontando com **RUA LOURIVAL DUARTE DE ABREU**, daí deflete à direita com uma distância de **20,00 m** do lado direito até o vértice de coordenada X: 677.170,58 Y: 8.534.989,31, confrontando com **Lote 08**, daí deflete à direita com uma distância de **10,00 m** ao fundo até o vértice de coordenada X: 677.160,66 Y: 8.534.990,57, confrontando com **Lote 34**, daí deflete à direita com uma distância de **20,00 m** do lado esquerdo até o vértice de coordenada X: 677.163,18 Y: 8.535.010,41, confrontando com **Lote 06**.

**Quadra: 13. Lote: 08. Área: 200,00 m<sup>2</sup>.** O Lote de terreno sob nº 08 da Quadra 13, do Loteamento denominado “Loteamento Nova Lapa”, no município de Bom Jesus da Lapa - BA, comarca de Bom Jesus da Lapa - BA, na quadra formada pelas , **RUA LOURIVAL DUARTE DE ABREU, RUA WILSON XAVIER DA SILVA, RUA RAUL ARANTES DA COSTA NETO e RUA JOAO BATISTA DE SÁ TELES**, distante 70,00 m da esquina da RUA LOURIVAL DUARTE DE ABREU com a RUA JOAO BATISTA DE SÁ TELES (Lote 01), de formato regular, abrangendo uma área de **200,00 m<sup>2</sup>** (duzentos metros quadrados) e um perímetro de 60,00 m. Para quem de dentro do lote 08 olha para a RUA LOURIVAL DUARTE DE ABREU inicia-se a descrição no vértice na coordenada X: 677.173,10 Y: 8.535.009,15, com uma distância de **10,00 m** de frente até o vértice de coordenada X: 677.183,02 Y: 8.535.007,89, confrontando com **RUA LOURIVAL DUARTE DE ABREU**, daí deflete à direita com uma distância de **20,00 m** do lado direito até o vértice de coordenada X: 677.180,50 Y: 8.534.988,05, confrontando com **Lote 09**, daí deflete à direita com uma distância de **10,00 m** ao fundo até o vértice de coordenada X: 677.170,58 Y: 8.534.989,31, confrontando com **Lote 33**, daí deflete à direita com uma distância de **20,00 m** do lado esquerdo até o vértice de coordenada X: 677.173,10 Y: 8.535.009,15, confrontando com **Lote 07**.

**Quadra: 13. Lote: 09. Área: 200,00 m<sup>2</sup>.** O Lote de terreno sob nº 09 da Quadra 13, do Loteamento denominado “Loteamento Nova Lapa”, no município de Bom Jesus da Lapa - BA, comarca de Bom Jesus da Lapa - BA, na quadra formada pelas , **RUA LOURIVAL DUARTE DE ABREU, RUA WILSON XAVIER DA SILVA, RUA RAUL ARANTES DA COSTA NETO e RUA JOAO BATISTA DE SÁ TELES**, distante 80,00 m da esquina da RUA LOURIVAL DUARTE DE ABREU com a RUA JOAO BATISTA DE SÁ TELES (Lote 01), de formato regular, abrangendo uma área de **200,00 m<sup>2</sup>** (duzentos metros quadrados) e um perímetro de 60,00 m. Para quem de dentro do lote 09 olha para a RUA LOURIVAL DUARTE DE ABREU inicia-se a descrição no vértice na coordenada X: 677.183,02 Y: 8.535.007,89, com uma distância de **10,00 m** de frente até o vértice de coordenada X: 677.192,95 Y: 8.535.006,62, confrontando com **RUA LOURIVAL DUARTE DE ABREU**, daí deflete à direita com uma distância de **20,00 m** do lado direito até o vértice de coordenada X: 677.190,42 Y: 8.534.986,78,





**PREFEITURA MUNICIPAL DE BOM JESUS DA LAPA – BA**  
 Rua Mal. Floriano Peixoto, nº 208 – Centro -  
 Bom Jesus da Lapa – BA, CEP: 47.600-000.  
**CNPJ: 14.105.183/0001-14**  
 (77) 3481-3374



confrontando com **Lote 10**, daí deflete à direita com uma distância de **10,00 m** ao fundo até o vértice de coordenada X: 677.180,50 Y: 8.534.988,05, confrontando com **Lote 32**, daí deflete à direita com uma distância de **20,00 m** do lado esquerdo até o vértice de coordenada X: 677.183,02 Y: 8.535.007,89, confrontando com **Lote 08**.

**Quadra: 13. Lote: 10. Área: 200,00 m<sup>2</sup>.** O **Lote de terreno sob nº 10 da Quadra 13**, do **Loteamento denominado “Loteamento Nova Lapa”**, no município de Bom Jesus da Lapa - BA, comarca de Bom Jesus da Lapa - BA, na quadra formada pelas , **RUA LOURIVAL DUARTE DE ABREU, RUA WILSON XAVIER DA SILVA, RUA RAUL ARANTES DA COSTA NETO e RUA JOAO BATISTA DE SÁ TELES**, distante 90,00 m da esquina da RUA LOURIVAL DUARTE DE ABREU com a RUA JOAO BATISTA DE SÁ TELES (Lote 01), de formato regular, abrangendo uma área de **200,00 m<sup>2</sup>** (duzentos metros quadrados) e um perímetro de 60,00 m. Para quem de dentro do lote 10 olha para a RUA LOURIVAL DUARTE DE ABREU inicia-se a descrição no vértice na coordenada X: 677.192,95 Y: 8.535.006,62, com uma distância de **10,00 m** de frente até o vértice de coordenada X: 677.202,87 Y: 8.535.005,36, confrontando com **RUA LOURIVAL DUARTE DE ABREU**, daí deflete à direita com uma distância de **20,00 m** do lado direito até o vértice de coordenada X: 677.200,34 Y: 8.534.985,52, confrontando com **Lote 11**, daí deflete à direita com uma distância de **10,00 m** ao fundo até o vértice de coordenada X: 677.190,42 Y: 8.534.986,78, confrontando com **Lote 31**, daí deflete à direita com uma distância de **20,00 m** do lado esquerdo até o vértice de coordenada X: 677.192,95 Y: 8.535.006,62, confrontando com **Lote 09**.

**Quadra: 13. Lote: 11. Área: 200,00 m<sup>2</sup>.** O **Lote de terreno sob nº 11 da Quadra 13**, do **Loteamento denominado “Loteamento Nova Lapa”**, no município de Bom Jesus da Lapa - BA, comarca de Bom Jesus da Lapa - BA, na quadra formada pelas , **RUA LOURIVAL DUARTE DE ABREU, RUA WILSON XAVIER DA SILVA, RUA RAUL ARANTES DA COSTA NETO e RUA JOAO BATISTA DE SÁ TELES**, distante 100,00 m da esquina da RUA LOURIVAL DUARTE DE ABREU com a RUA JOAO BATISTA DE SÁ TELES (Lote 01), de formato regular, abrangendo uma área de **200,00 m<sup>2</sup>** (duzentos metros quadrados) e um perímetro de 60,00 m. Para quem de dentro do lote 11 olha para a RUA LOURIVAL DUARTE DE ABREU inicia-se a descrição no vértice na coordenada X: 677.202,87 Y: 8.535.005,36, com uma distância de **10,00 m** de frente até o vértice de coordenada X: 677.212,79 Y: 8.535.004,10, confrontando com **RUA LOURIVAL DUARTE DE ABREU**, daí deflete à direita com uma distância de **20,00 m** do lado direito até o vértice de coordenada X: 677.210,26 Y: 8.534.984,26, confrontando com **Lote 12**, daí deflete à direita com uma distância de **10,00 m** ao fundo até o vértice de coordenada X: 677.200,34 Y: 8.534.985,52, confrontando com **Lote 30**, daí deflete à direita com uma distância de **20,00 m** do lado esquerdo até o vértice de coordenada X: 677.202,87 Y: 8.535.005,36, confrontando com **Lote 10**.





**PREFEITURA MUNICIPAL DE BOM JESUS DA LAPA – BA**  
Rua Mal. Floriano Peixoto, nº 208 – Centro -  
Bom Jesus da Lapa – BA, CEP: 47.600-000.  
**CNPJ: 14.105.183/0001-14**  
(77) 3481-3374



**Quadra: 13. Lote: 12. Área: 200,00 m<sup>2</sup>.** O Lote de terreno sob nº 12 da Quadra 13, do Loteamento denominado “Loteamento Nova Lapa”, no município de Bom Jesus da Lapa - BA, comarca de Bom Jesus da Lapa - BA, na quadra formada pelas , **RUA LOURIVAL DUARTE DE ABREU, RUA WILSON XAVIER DA SILVA, RUA RAUL ARANTES DA COSTA NETO e RUA JOAO BATISTA DE SÁ TELES**, distante 110,00 m da esquina da RUA LOURIVAL DUARTE DE ABREU com a RUA JOAO BATISTA DE SÁ TELES (Lote 01), de formato regular, abrangendo uma área de **200,00 m<sup>2</sup>** (duzentos metros quadrados) e um perímetro de 60,00 m. Para quem de dentro do lote 12 olha para a RUA LOURIVAL DUARTE DE ABREU inicia-se a descrição no vértice na coordenada X: 677.212,79 Y: 8.535.004,10, com uma distância de **10,00 m** de frente até o vértice de coordenada X: 677.222,71 Y: 8.535.002,84, confrontando com **RUA LOURIVAL DUARTE DE ABREU**, daí deflete à direita com uma distância de **20,00 m** do lado direito até o vértice de coordenada X: 677.220,18 Y: 8.534.983,00, confrontando com **Lote 13**, daí deflete à direita com uma distância de **10,00 m** ao fundo até o vértice de coordenada X: 677.210,26 Y: 8.534.984,26, confrontando com **Lote 29**, daí deflete à direita com uma distância de **20,00 m** do lado esquerdo até o vértice de coordenada X: 677.212,79 Y: 8.535.004,10, confrontando com **Lote 11**.

**Quadra: 13. Lote: 13. Área: 200,00 m<sup>2</sup>.** O Lote de terreno sob nº 13 da Quadra 13, do Loteamento denominado “Loteamento Nova Lapa”, no município de Bom Jesus da Lapa - BA, comarca de Bom Jesus da Lapa - BA, na quadra formada pelas , **RUA LOURIVAL DUARTE DE ABREU, RUA WILSON XAVIER DA SILVA, RUA RAUL ARANTES DA COSTA NETO e RUA JOAO BATISTA DE SÁ TELES**, distante 120,00 m da esquina da RUA LOURIVAL DUARTE DE ABREU com a RUA JOAO BATISTA DE SÁ TELES (Lote 01), de formato regular, abrangendo uma área de **200,00 m<sup>2</sup>** (duzentos metros quadrados) e um perímetro de 60,00 m. Para quem de dentro do lote 13 olha para a RUA LOURIVAL DUARTE DE ABREU inicia-se a descrição no vértice na coordenada X: 677.222,71 Y: 8.535.002,84, com uma distância de **10,00 m** de frente até o vértice de coordenada X: 677.232,63 Y: 8.535.001,58, confrontando com **RUA LOURIVAL DUARTE DE ABREU**, daí deflete à direita com uma distância de **20,00 m** do lado direito até o vértice de coordenada X: 677.230,10 Y: 8.534.981,74, confrontando com **Lote 14**, daí deflete à direita com uma distância de **10,00 m** ao fundo até o vértice de coordenada X: 677.220,18 Y: 8.534.983,00, confrontando com **Lote 28**, daí deflete à direita com uma distância de **20,00 m** do lado esquerdo até o vértice de coordenada X: 677.222,71 Y: 8.535.002,84, confrontando com **Lote 12**.

**Quadra: 13. Lote: 14. Área: 200,00 m<sup>2</sup>.** O Lote de terreno sob nº 14 da Quadra 13, do Loteamento denominado “Loteamento Nova Lapa”, no município de Bom Jesus da Lapa - BA, comarca de Bom Jesus da Lapa - BA, na quadra formada pelas , **RUA LOURIVAL DUARTE DE ABREU, RUA WILSON XAVIER DA SILVA, RUA RAUL**





**PREFEITURA MUNICIPAL DE BOM JESUS DA LAPA – BA**  
 Rua Mal. Floriano Peixoto, nº 208 – Centro -  
 Bom Jesus da Lapa – BA, CEP: 47.600-000.  
**CNPJ: 14.105.183/0001-14**  
 (77) 3481-3374



**ARANTES DA COSTA NETO e RUA JOAO BATISTA DE SÁ TELES**, distante 130,00 m da esquina da RUA LOURIVAL DUARTE DE ABREU com a RUA JOAO BATISTA DE SÁ TELES (Lote 01), de formato regular, abrangendo uma área de **200,00 m<sup>2</sup>** (duzentos metros quadrados) e um perímetro de 60,00 m. Para quem de dentro do lote 14 olha para a RUA LOURIVAL DUARTE DE ABREU inicia-se a descrição no vértice na coordenada X: 677.232,63 Y: 8.535.001,58, com uma distância de **10,00 m** de frente até o vértice de coordenada X: 677.242,55 Y: 8.535.000,32, confrontando com **RUA LOURIVAL DUARTE DE ABREU**, daí deflete à direita com uma distância de **20,00 m** do lado direito até o vértice de coordenada X: 677.240,02 Y: 8.534.980,48, confrontando com **Lote 15**, daí deflete à direita com uma distância de **10,00 m** ao fundo até o vértice de coordenada X: 677.230,10 Y: 8.534.981,74, confrontando com **Lote 27**, daí deflete à direita com uma distância de **20,00 m** do lado esquerdo até o vértice de coordenada X: 677.232,63 Y: 8.535.001,58, confrontando com **Lote 13**.

**Quadra: 13. Lote: 15. Área: 200,00 m<sup>2</sup>**. O Lote de terreno sob nº 15 da Quadra 13, do Loteamento denominado “Loteamento Nova Lapa”, no município de Bom Jesus da Lapa - BA, comarca de Bom Jesus da Lapa - BA, na quadra formada pelas , **RUA LOURIVAL DUARTE DE ABREU, RUA WILSON XAVIER DA SILVA, RUA RAUL ARANTES DA COSTA NETO e RUA JOAO BATISTA DE SÁ TELES**, distante 140,00 m da esquina da RUA LOURIVAL DUARTE DE ABREU com a RUA JOAO BATISTA DE SÁ TELES (Lote 01), de formato regular, abrangendo uma área de **200,00 m<sup>2</sup>** (duzentos metros quadrados) e um perímetro de 60,00 m. Para quem de dentro do lote 15 olha para a RUA LOURIVAL DUARTE DE ABREU inicia-se a descrição no vértice na coordenada X: 677.242,55 Y: 8.535.000,32, com uma distância de **10,00 m** de frente até o vértice de coordenada X: 677.252,47 Y: 8.534.999,06, confrontando com **RUA LOURIVAL DUARTE DE ABREU**, daí deflete à direita com uma distância de **20,00 m** do lado direito até o vértice de coordenada X: 677.249,94 Y: 8.534.979,22, confrontando com **Lote 16**, daí deflete à direita com uma distância de **10,00 m** ao fundo até o vértice de coordenada X: 677.240,02 Y: 8.534.980,48, confrontando com **Lote 26**, daí deflete à direita com uma distância de **20,00 m** do lado esquerdo até o vértice de coordenada X: 677.242,55 Y: 8.535.000,32, confrontando com **Lote 14**.

**Quadra: 13. Lote: 16. Área: 200,00 m<sup>2</sup>**. O Lote de terreno sob nº 16 da Quadra 13, do Loteamento denominado “Loteamento Nova Lapa”, no município de Bom Jesus da Lapa - BA, comarca de Bom Jesus da Lapa - BA, na quadra formada pelas , **RUA LOURIVAL DUARTE DE ABREU, RUA WILSON XAVIER DA SILVA, RUA RAUL ARANTES DA COSTA NETO e RUA JOAO BATISTA DE SÁ TELES**, distante 150,00 m da esquina da RUA LOURIVAL DUARTE DE ABREU com a RUA JOAO BATISTA DE SÁ TELES (Lote 01), de formato regular, abrangendo uma área de **200,00 m<sup>2</sup>** (duzentos metros quadrados) e um perímetro de 60,00 m. Para quem de dentro do lote 16 olha para a RUA LOURIVAL DUARTE DE ABREU inicia-se a descrição no vértice na coordenada X: 677.252,47 Y: 8.534.999,06, com uma distância de **10,00 m** de







**PREFEITURA MUNICIPAL DE BOM JESUS DA LAPA – BA**

Rua Mal. Floriano Peixoto, nº 208 – Centro -  
Bom Jesus da Lapa – BA, CEP: 47.600-000.

**CNPJ: 14.105.183/0001-14**

(77) 3481-3374



frente até o vértice de coordenada X: 677.262,39 Y: 8.534.997,80, confrontando com **RUA LOURIVAL DUARTE DE ABREU**, daí deflete à direita com uma distância de **20,00 m** do lado direito até o vértice de coordenada X: 677.259,86 Y: 8.534.977,96, confrontando com **Lote 17**, daí deflete à direita com uma distância de **10,00 m** ao fundo até o vértice de coordenada X: 677.249,94 Y: 8.534.979,22, confrontando com **Lote 25**, daí deflete à direita com uma distância de **20,00 m** do lado esquerdo até o vértice de coordenada X: 677.252,47 Y: 8.534.999,06, confrontando com **Lote 15**.

**Quadra: 13. Lote: 17. Área: 200,00 m<sup>2</sup>.** O Lote de terreno sob nº 17 da Quadra 13, do Loteamento denominado “Loteamento Nova Lapa”, no município de Bom Jesus da Lapa - BA, comarca de Bom Jesus da Lapa - BA, na quadra formada pelas , **RUA LOURIVAL DUARTE DE ABREU, RUA WILSON XAVIER DA SILVA, RUA RAUL ARANTES DA COSTA NETO e RUA JOAO BATISTA DE SÁ TELES**, distante 160,00 m da esquina da RUA LOURIVAL DUARTE DE ABREU com a RUA JOAO BATISTA DE SÁ TELES (Lote 01), de formato regular, abrangendo uma área de **200,00 m<sup>2</sup>** (duzentos metros quadrados) e um perímetro de 60,00 m. Para quem de dentro do lote 17 olha para a RUA LOURIVAL DUARTE DE ABREU inicia-se a descrição no vértice na coordenada X: 677.262,39 Y: 8.534.997,80, com uma distância de **10,00 m** de frente até o vértice de coordenada X: 677.272,31 Y: 8.534.996,54, confrontando com **RUA LOURIVAL DUARTE DE ABREU**, daí deflete à direita com uma distância de **20,00 m** do lado direito até o vértice de coordenada X: 677.269,78 Y: 8.534.976,69, confrontando com **Lote 18**, daí deflete à direita com uma distância de **10,00 m** ao fundo até o vértice de coordenada X: 677.259,86 Y: 8.534.977,96, confrontando com **Lote 24**, daí deflete à direita com uma distância de **20,00 m** do lado esquerdo até o vértice de coordenada X: 677.262,39 Y: 8.534.997,80, confrontando com **Lote 16**.

**Quadra: 13. Lote: 18. Área: 200,00 m<sup>2</sup>.** O Lote de terreno sob nº 18 da Quadra 13, do Loteamento denominado “Loteamento Nova Lapa”, no município de Bom Jesus da Lapa - BA, comarca de Bom Jesus da Lapa - BA, na quadra formada pelas , **RUA LOURIVAL DUARTE DE ABREU, RUA WILSON XAVIER DA SILVA, RUA RAUL ARANTES DA COSTA NETO e RUA JOAO BATISTA DE SÁ TELES**, distante 170,00 m da esquina da RUA LOURIVAL DUARTE DE ABREU com a RUA JOAO BATISTA DE SÁ TELES (Lote 01), de formato regular, abrangendo uma área de **200,00 m<sup>2</sup>** (duzentos metros quadrados) e um perímetro de 60,00 m. Para quem de dentro do lote 18 olha para a RUA LOURIVAL DUARTE DE ABREU inicia-se a descrição no vértice na coordenada X: 677.272,31 Y: 8.534.996,54, com uma distância de **10,00 m** de frente até o vértice de coordenada X: 677.282,23 Y: 8.534.995,27, confrontando com **RUA LOURIVAL DUARTE DE ABREU**, daí deflete à direita com uma distância de **20,00 m** do lado direito até o vértice de coordenada X: 677.279,70 Y: 8.534.975,43, confrontando com **Lote 19**, daí deflete à direita com uma distância de **10,00 m** ao fundo até o vértice de coordenada X: 677.269,78 Y: 8.534.976,69, confrontando com **Lote 23**, daí deflete à direita com uma distância de **20,00 m** do lado





**PREFEITURA MUNICIPAL DE BOM JESUS DA LAPA – BA**  
 Rua Mal. Floriano Peixoto, nº 208 – Centro -  
 Bom Jesus da Lapa – BA, CEP: 47.600-000.  
**CNPJ: 14.105.183/0001-14**  
 (77) 3481-3374



esquerdo até o vértice de coordenada X: 677.272,31 Y: 8.534.996,54, confrontando com **Lote 17**.

**Quadra: 13. Lote: 19. Área: 200,00 m<sup>2</sup>.** O Lote de terreno sob nº 19 da Quadra 13, do Loteamento denominado “Loteamento Nova Lapa”, no município de Bom Jesus da Lapa - BA, comarca de Bom Jesus da Lapa - BA, na quadra formada pelas , **RUA LOURIVAL DUARTE DE ABREU, RUA WILSON XAVIER DA SILVA, RUA RAUL ARANTES DA COSTA NETO e RUA JOAO BATISTA DE SÁ TELES**, distante 180,00 m da esquina da RUA LOURIVAL DUARTE DE ABREU com a RUA JOAO BATISTA DE SÁ TELES (Lote 01), de formato regular, abrangendo uma área de **200,00 m<sup>2</sup>** (duzentos metros quadrados) e um perímetro de 60,00 m. Para quem de dentro do lote 19 olha para a RUA LOURIVAL DUARTE DE ABREU inicia-se a descrição no vértice na coordenada X: 677.282,23 Y: 8.534.995,27, com uma distância de **10,00 m** de frente até o vértice de coordenada X: 677.292,15 Y: 8.534.994,01, confrontando com **RUA LOURIVAL DUARTE DE ABREU**, daí deflete à direita com uma distância de **20,00 m** do lado direito até o vértice de coordenada X: 677.289,62 Y: 8.534.974,17, confrontando com **Lote 20**, daí deflete à direita com uma distância de **10,00 m** ao fundo até o vértice de coordenada X: 677.279,70 Y: 8.534.975,43, confrontando com **Lote 22**, daí deflete à direita com uma distância de **20,00 m** do lado esquerdo até o vértice de coordenada X: 677.282,23 Y: 8.534.995,27, confrontando com **Lote 18**.

**Quadra: 13. Lote: 20. Área: 200,00 m<sup>2</sup>.** O Lote de terreno sob nº 20 da Quadra 13, do Loteamento denominado “Loteamento Nova Lapa”, no município de Bom Jesus da Lapa - BA, comarca de Bom Jesus da Lapa - BA, na quadra formada pelas , **RUA LOURIVAL DUARTE DE ABREU, RUA WILSON XAVIER DA SILVA, RUA RAUL ARANTES DA COSTA NETO e RUA JOAO BATISTA DE SÁ TELES**, localizado na esquina da RUA LOURIVAL DUARTE DE ABREU com a RUA WILSON XAVIER DA SILVA, de formato regular, abrangendo uma área de **200,00 m<sup>2</sup>** (duzentos metros quadrados) e um perímetro de 60,00 m. Para quem de dentro do lote 20 olha para a RUA LOURIVAL DUARTE DE ABREU inicia-se a descrição no vértice na coordenada X: 677.292,15 Y: 8.534.994,01, com uma distância de **10,00 m** de frente até o vértice de coordenada X: 677.302,07 Y: 8.534.992,75, confrontando com **RUA LOURIVAL DUARTE DE ABREU**, daí deflete à direita com uma distância de **20,00 m** do lado direito até o vértice de coordenada X: 677.299,54 Y: 8.534.972,91, confrontando com **RUA WILSON XAVIER DA SILVA**, daí deflete à direita com uma distância de **10,00 m** ao fundo até o vértice de coordenada X: 677.289,62 Y: 8.534.974,17, confrontando com **Lote 21**, daí deflete à direita com uma distância de **20,00 m** do lado esquerdo até o vértice de coordenada X: 677.292,15 Y: 8.534.994,01, confrontando com **Lote 19**.

**Quadra: 13. Lote: 21. Área: 250,00 m<sup>2</sup>.** O Lote de terreno sob nº 21 da Quadra 13, do Loteamento denominado “Loteamento Nova Lapa”, no município de Bom





PREFEITURA MUNICIPAL DE BOM JESUS DA LAPA – BA  
 Rua Mal. Floriano Peixoto, nº 208 – Centro -  
 Bom Jesus da Lapa – BA, CEP: 47.600-000.  
 CNPJ: 14.105.183/0001-14  
 (77) 3481-3374



Jesus da Lapa - BA, comarca de Bom Jesus da Lapa - BA, na quadra formada pelas , **RUA LOURIVAL DUARTE DE ABREU, RUA WILSON XAVIER DA SILVA, RUA RAUL ARANTES DA COSTA NETO e RUA JOAO BATISTA DE SÁ TELES**, localizado na esquina da RUA RAUL ARANTES DA COSTA NETO com a RUA WILSON XAVIER DA SILVA, de formato regular, abrangendo uma área de **250,00 m<sup>2</sup>** (duzentos e cinquenta metros quadrados) e um perímetro de 70,00 m. Para quem de dentro do lote 21 olha para a RUA RAUL ARANTES DA COSTA NETO inicia-se a descrição no vértice na coordenada X: 677.296,39 Y: 8.534.948,11, com uma distância de **10,00 m** de frente até o vértice de coordenada X: 677.286,47 Y: 8.534.949,37, confrontando com **RUA RAUL ARANTES DA COSTA NETO**, daí deflete à direita com uma distância de **25,00 m** do lado direito até o vértice de coordenada X: 677.289,62 Y: 8.534.974,17, confrontando com **Lote 22**, daí deflete à direita com uma distância de **10,00 m** ao fundo até o vértice de coordenada X: 677.299,54 Y: 8.534.972,91, confrontando com **Lote 20**, daí deflete à direita com uma distância de **25,00 m** do lado esquerdo até o vértice de coordenada X: 677.296,39 Y: 8.534.948,11, confrontando com **RUA WILSON XAVIER DA SILVA**.

**Quadra: 13. Lote: 22. Área: 250,00 m<sup>2</sup>.** O Lote de terreno sob nº 22 da Quadra 13, do **Loteamento denominado "Loteamento Nova Lapa"**, no município de Bom Jesus da Lapa - BA, comarca de Bom Jesus da Lapa - BA, na quadra formada pelas , **RUA LOURIVAL DUARTE DE ABREU, RUA WILSON XAVIER DA SILVA, RUA RAUL ARANTES DA COSTA NETO e RUA JOAO BATISTA DE SÁ TELES**, distante 10,00 m da esquina da RUA RAUL ARANTES DA COSTA NETO com a RUA WILSON XAVIER DA SILVA (Lote 21), de formato regular, abrangendo uma área de **250,00 m<sup>2</sup>** (duzentos e cinquenta metros quadrados) e um perímetro de 70,00 m. Para quem de dentro do lote 22 olha para a RUA RAUL ARANTES DA COSTA NETO inicia-se a descrição no vértice na coordenada X: 677.286,47 Y: 8.534.949,37, com uma distância de **10,00 m** de frente até o vértice de coordenada X: 677.276,55 Y: 8.534.950,63, confrontando com **RUA RAUL ARANTES DA COSTA NETO**, daí deflete à direita com uma distância de **25,00 m** do lado direito até o vértice de coordenada X: 677.279,70 Y: 8.534.975,43, confrontando com **Lote 23**, daí deflete à direita com uma distância de **10,00 m** ao fundo até o vértice de coordenada X: 677.289,62 Y: 8.534.974,17, confrontando com **Lote 19**, daí deflete à direita com uma distância de **25,00 m** do lado esquerdo até o vértice de coordenada X: 677.286,47 Y: 8.534.949,37, confrontando com **Lote 21**.

**Quadra: 13. Lote: 23. Área: 250,00 m<sup>2</sup>.** O Lote de terreno sob nº 23 da Quadra 13, do **Loteamento denominado "Loteamento Nova Lapa"**, no município de Bom Jesus da Lapa - BA, comarca de Bom Jesus da Lapa - BA, na quadra formada pelas , **RUA LOURIVAL DUARTE DE ABREU, RUA WILSON XAVIER DA SILVA, RUA RAUL ARANTES DA COSTA NETO e RUA JOAO BATISTA DE SÁ TELES**, distante 20,00 m da esquina da RUA RAUL ARANTES DA COSTA NETO com a RUA WILSON XAVIER DA SILVA (Lote 21), de formato regular, abrangendo uma área de **250,00 m<sup>2</sup>** (duzentos e cinquenta metros quadrados) e um perímetro de 70,00 m. Para quem





**PREFEITURA MUNICIPAL DE BOM JESUS DA LAPA – BA**  
Rua Mal. Floriano Peixoto, nº 208 – Centro -  
Bom Jesus da Lapa – BA, CEP: 47.600-000.  
**CNPJ: 14.105.183/0001-14**  
(77) 3481-3374



de dentro do lote 23 olha para a RUA RAUL ARANTES DA COSTA NETO inicia-se a descrição no vértice na coordenada X: 677.276,55 Y: 8.534.950,63, com uma distância de **10,00 m** de frente até o vértice de coordenada X: 677.266,63 Y: 8.534.951,89, confrontando com **RUA RAUL ARANTES DA COSTA NETO**, daí deflete à direita com uma distância de **25,00 m** do lado direito até o vértice de coordenada X: 677.269,78 Y: 8.534.976,69, confrontando com **Lote 24**, daí deflete à direita com uma distância de **10,00 m** ao fundo até o vértice de coordenada X: 677.279,70 Y: 8.534.975,43, confrontando com **Lote 18**, daí deflete à direita com uma distância de **25,00 m** do lado esquerdo até o vértice de coordenada X: 677.276,55 Y: 8.534.950,63, confrontando com **Lote 22**.

**Quadra: 13. Lote: 24. Área: 250,00 m<sup>2</sup>.** O Lote de terreno sob nº 24 da Quadra 13, do **Loteamento denominado “Loteamento Nova Lapa”**, no município de Bom Jesus da Lapa - BA, comarca de Bom Jesus da Lapa - BA, na quadra formada pelas , **RUA LOURIVAL DUARTE DE ABREU, RUA WILSON XAVIER DA SILVA, RUA RAUL ARANTES DA COSTA NETO e RUA JOAO BATISTA DE SÁ TELES**, distante 30,00 m da esquina da RUA RAUL ARANTES DA COSTA NETO com a RUA WILSON XAVIER DA SILVA (Lote 21), de formato regular, abrangendo uma área de **250,00 m<sup>2</sup>** (duzentos e cinquenta metros quadrados) e um perímetro de 70,00 m. Para quem de dentro do lote 24 olha para a RUA RAUL ARANTES DA COSTA NETO inicia-se a descrição no vértice na coordenada X: 677.266,63 Y: 8.534.951,89, com uma distância de **10,00 m** de frente até o vértice de coordenada X: 677.256,71 Y: 8.534.953,16, confrontando com **RUA RAUL ARANTES DA COSTA NETO**, daí deflete à direita com uma distância de **25,00 m** do lado direito até o vértice de coordenada X: 677.259,86 Y: 8.534.977,96, confrontando com **Lote 25**, daí deflete à direita com uma distância de **10,00 m** ao fundo até o vértice de coordenada X: 677.269,78 Y: 8.534.976,69, confrontando com **Lote 17**, daí deflete à direita com uma distância de **25,00 m** do lado esquerdo até o vértice de coordenada X: 677.266,63 Y: 8.534.951,89, confrontando com **Lote 23**.

**Quadra: 13. Lote: 25. Área: 250,00 m<sup>2</sup>.** O Lote de terreno sob nº 25 da Quadra 13, do **Loteamento denominado “Loteamento Nova Lapa”**, no município de Bom Jesus da Lapa - BA, comarca de Bom Jesus da Lapa - BA, na quadra formada pelas , **RUA LOURIVAL DUARTE DE ABREU, RUA WILSON XAVIER DA SILVA, RUA RAUL ARANTES DA COSTA NETO e RUA JOAO BATISTA DE SÁ TELES**, distante 40,00 m da esquina da RUA RAUL ARANTES DA COSTA NETO com a RUA WILSON XAVIER DA SILVA (Lote 21), de formato regular, abrangendo uma área de **250,00 m<sup>2</sup>** (duzentos e cinquenta metros quadrados) e um perímetro de 70,00 m. Para quem de dentro do lote 25 olha para a RUA RAUL ARANTES DA COSTA NETO inicia-se a descrição no vértice na coordenada X: 677.256,71 Y: 8.534.953,16, com uma distância de **10,00 m** de frente até o vértice de coordenada X: 677.246,79 Y: 8.534.954,42, confrontando com **RUA RAUL ARANTES DA COSTA NETO**, daí deflete à direita com uma distância de **25,00 m** do lado direito até o vértice de coordenada X: 677.249,94 Y: 8.534.979,22, confrontando com **Lote 26**, daí deflete





PREFEITURA MUNICIPAL DE BOM JESUS DA LAPA – BA  
Rua Mal. Floriano Peixoto, nº 208 – Centro -  
Bom Jesus da Lapa – BA, CEP: 47.600-000.  
CNPJ: 14.105.183/0001-14  
(77) 3481-3374



à direita com uma distância de **10,00 m** ao fundo até o vértice de coordenada X: 677.259,86 Y: 8.534.977,96, confrontando com **Lote 16**, daí deflete à direita com uma distância de **25,00 m** do lado esquerdo até o vértice de coordenada X: 677.256,71 Y: 8.534.953,16, confrontando com **Lote 24**.

**Quadra: 13. Lote: 26. Área: 250,00 m<sup>2</sup>.** O **Lote de terreno sob nº 26 da Quadra 13**, do **Loteamento denominado “Loteamento Nova Lapa”**, no município de Bom Jesus da Lapa - BA, comarca de Bom Jesus da Lapa - BA, na quadra formada pelas, **RUA LOURIVAL DUARTE DE ABREU, RUA WILSON XAVIER DA SILVA, RUA RAUL ARANTES DA COSTA NETO e RUA JOAO BATISTA DE SÁ TELES**, distante 50,00 m da esquina da RUA RAUL ARANTES DA COSTA NETO com a RUA WILSON XAVIER DA SILVA (Lote 21), de formato regular, abrangendo uma área de **250,00 m<sup>2</sup>** (duzentos e cinquenta metros quadrados) e um perímetro de 70,00 m. Para quem de dentro do lote 26 olha para a RUA RAUL ARANTES DA COSTA NETO inicia-se a descrição no vértice na coordenada X: 677.246,79 Y: 8.534.954,42, com uma distância de **10,00 m** de frente até o vértice de coordenada X: 677.236,87 Y: 8.534.955,68, confrontando com **RUA RAUL ARANTES DA COSTA NETO**, daí deflete à direita com uma distância de **25,00 m** do lado direito até o vértice de coordenada X: 677.240,02 Y: 8.534.980,48, confrontando com **Lote 27**, daí deflete à direita com uma distância de **10,00 m** ao fundo até o vértice de coordenada X: 677.249,94 Y: 8.534.979,22, confrontando com **Lote 15**, daí deflete à direita com uma distância de **25,00 m** do lado esquerdo até o vértice de coordenada X: 677.246,79 Y: 8.534.954,42, confrontando com **Lote 25**.

**Quadra: 13. Lote: 27. Área: 250,00 m<sup>2</sup>.** O **Lote de terreno sob nº 27 da Quadra 13**, do **Loteamento denominado “Loteamento Nova Lapa”**, no município de Bom Jesus da Lapa - BA, comarca de Bom Jesus da Lapa - BA, na quadra formada pelas, **RUA LOURIVAL DUARTE DE ABREU, RUA WILSON XAVIER DA SILVA, RUA RAUL ARANTES DA COSTA NETO e RUA JOAO BATISTA DE SÁ TELES**, distante 60,00 m da esquina da RUA RAUL ARANTES DA COSTA NETO com a RUA WILSON XAVIER DA SILVA (Lote 21), de formato regular, abrangendo uma área de **250,00 m<sup>2</sup>** (duzentos e cinquenta metros quadrados) e um perímetro de 70,00 m. Para quem de dentro do lote 27 olha para a RUA RAUL ARANTES DA COSTA NETO inicia-se a descrição no vértice na coordenada X: 677.236,87 Y: 8.534.955,68, com uma distância de **10,00 m** de frente até o vértice de coordenada X: 677.226,95 Y: 8.534.956,94, confrontando com **RUA RAUL ARANTES DA COSTA NETO**, daí deflete à direita com uma distância de **25,00 m** do lado direito até o vértice de coordenada X: 677.230,10 Y: 8.534.981,74, confrontando com **Lote 28**, daí deflete à direita com uma distância de **10,00 m** ao fundo até o vértice de coordenada X: 677.240,02 Y: 8.534.980,48, confrontando com **Lote 14**, daí deflete à direita com uma distância de **25,00 m** do lado esquerdo até o vértice de coordenada X: 677.236,87 Y: 8.534.955,68, confrontando com **Lote 26**.





PREFEITURA MUNICIPAL DE BOM JESUS DA LAPA – BA  
 Rua Mal. Floriano Peixoto, nº 208 – Centro -  
 Bom Jesus da Lapa – BA, CEP: 47.600-000.  
 CNPJ: 14.105.183/0001-14  
 (77) 3481-3374



**Quadra: 13. Lote: 28. Área: 250,00 m<sup>2</sup>.** O Lote de terreno sob nº 28 da Quadra 13, do Loteamento denominado “Loteamento Nova Lapa”, no município de Bom Jesus da Lapa - BA, comarca de Bom Jesus da Lapa - BA, na quadra formada pelas , **RUA LOURIVAL DUARTE DE ABREU, RUA WILSON XAVIER DA SILVA, RUA RAUL ARANTES DA COSTA NETO e RUA JOAO BATISTA DE SÁ TELES**, distante 65,00 m da esquina da RUA RAUL ARANTES DA COSTA NETO com a RUA WILSON XAVIER DA SILVA (Lote 21), de formato regular, abrangendo uma área de **250,00 m<sup>2</sup>** (duzentos e cinquenta metros quadrados) e um perímetro de 70,00 m. Para quem de dentro do lote 28 olha para a RUA RAUL ARANTES DA COSTA NETO inicia-se a descrição no vértice na coordenada X: 677.226,95 Y: 8.534.956,94, com uma distância de **10,00 m** de frente até o vértice de coordenada X: 677.217,03 Y: 8.534.958,20, confrontando com **RUA RAUL ARANTES DA COSTA NETO**, daí deflete à direita com uma distância de **25,00 m** do lado direito até o vértice de coordenada X: 677.220,18 Y: 8.534.983,00, confrontando com **Lote 29**, daí deflete à direita com uma distância de **10,00 m** ao fundo até o vértice de coordenada X: 677.230,10 Y: 8.534.981,74, confrontando com **Lote 13**, daí deflete à direita com uma distância de **25,00 m** do lado esquerdo até o vértice de coordenada X: 677.226,95 Y: 8.534.956,94, confrontando com **Lote 27**.

**Quadra: 13. Lote: 29. Área: 250,00 m<sup>2</sup>.** O Lote de terreno sob nº 29 da Quadra 13, do Loteamento denominado “Loteamento Nova Lapa”, no município de Bom Jesus da Lapa - BA, comarca de Bom Jesus da Lapa - BA, na quadra formada pelas , **RUA LOURIVAL DUARTE DE ABREU, RUA WILSON XAVIER DA SILVA, RUA RAUL ARANTES DA COSTA NETO e RUA JOAO BATISTA DE SÁ TELES**, distante 65,00 m da esquina da RUA RAUL ARANTES DA COSTA NETO com a RUA WILSON XAVIER DA SILVA (Lote 21), de formato regular, abrangendo uma área de **250,00 m<sup>2</sup>** (duzentos e cinquenta metros quadrados) e um perímetro de 70,00 m. Para quem de dentro do lote 29 olha para a RUA RAUL ARANTES DA COSTA NETO inicia-se a descrição no vértice na coordenada X: 677.217,03 Y: 8.534.958,20, com uma distância de **10,00 m** de frente até o vértice de coordenada X: 677.207,11 Y: 8.534.959,46, confrontando com **RUA RAUL ARANTES DA COSTA NETO**, daí deflete à direita com uma distância de **25,00 m** do lado direito até o vértice de coordenada X: 677.210,26 Y: 8.534.984,26, confrontando com **Lote 30**, daí deflete à direita com uma distância de **10,00 m** ao fundo até o vértice de coordenada X: 677.220,18 Y: 8.534.983,00, confrontando com **Lote 12**, daí deflete à direita com uma distância de **25,00 m** do lado esquerdo até o vértice de coordenada X: 677.217,03 Y: 8.534.958,20, confrontando com **Lote 28**.

**Quadra: 13. Lote: 30. Área: 250,00 m<sup>2</sup>.** O Lote de terreno sob nº 30 da Quadra 13, do Loteamento denominado “Loteamento Nova Lapa”, no município de Bom Jesus da Lapa - BA, comarca de Bom Jesus da Lapa - BA, na quadra formada pelas , **RUA LOURIVAL DUARTE DE ABREU, RUA WILSON XAVIER DA SILVA, RUA RAUL ARANTES DA COSTA NETO e RUA JOAO BATISTA DE SÁ TELES**, distante 65,00 m da esquina da RUA RAUL ARANTES DA COSTA NETO com a RUA WILSON XAVIER DA





**PREFEITURA MUNICIPAL DE BOM JESUS DA LAPA – BA**

Rua Mal. Floriano Peixoto, nº 208 – Centro -  
Bom Jesus da Lapa – BA, CEP: 47.600-000.

**CNPJ: 14.105.183/0001-14**

(77) 3481-3374



SILVA (Lote 21), de formato regular, abrangendo uma área de **250,00 m<sup>2</sup>** (duzentos e cinquenta metros quadrados) e um perímetro de 70,00 m. Para quem de dentro do lote 30 olha para a RUA RAUL ARANTES DA COSTA NETO inicia-se a descrição no vértice na coordenada X: 677.207,11 Y: 8.534.959,46, com uma distância de **10,00 m** de frente até o vértice de coordenada X: 677.197,19 Y: 8.534.960,72, confrontando com **RUA RAUL ARANTES DA COSTA NETO**, daí deflete à direita com uma distância de **25,00 m** do lado direito até o vértice de coordenada X: 677.200,34 Y: 8.534.985,52, confrontando com **Lote 31**, daí deflete à direita com uma distância de **10,00 m** ao fundo até o vértice de coordenada X: 677.210,26 Y: 8.534.984,26, confrontando com **Lote 11**, daí deflete à direita com uma distância de **25,00 m** do lado esquerdo até o vértice de coordenada X: 677.207,11 Y: 8.534.959,46, confrontando com **Lote 29**.

**Quadra: 13. Lote: 31. Área: 250,00 m<sup>2</sup>.** O Lote de terreno sob nº 31 da Quadra 13, do Loteamento denominado “Loteamento Nova Lapa”, no município de Bom Jesus da Lapa - BA, comarca de Bom Jesus da Lapa - BA, na quadra formada pelas , **RUA LOURIVAL DUARTE DE ABREU, RUA WILSON XAVIER DA SILVA, RUA RAUL ARANTES DA COSTA NETO e RUA JOAO BATISTA DE SÁ TELES**, distante 65,00 m da esquina da RUA RAUL ARANTES DA COSTA NETO com a RUA WILSON XAVIER DA SILVA (Lote 21), de formato regular, abrangendo uma área de **250,00 m<sup>2</sup>** (duzentos e cinquenta metros quadrados) e um perímetro de 70,00 m. Para quem de dentro do lote 31 olha para a RUA RAUL ARANTES DA COSTA NETO inicia-se a descrição no vértice na coordenada X: 677.197,19 Y: 8.534.960,72, com uma distância de **10,00 m** de frente até o vértice de coordenada X: 677.187,27 Y: 8.534.961,98, confrontando com **RUA RAUL ARANTES DA COSTA NETO**, daí deflete à direita com uma distância de **25,00 m** do lado direito até o vértice de coordenada X: 677.190,42 Y: 8.534.986,78, confrontando com **Lote 32**, daí deflete à direita com uma distância de **10,00 m** ao fundo até o vértice de coordenada X: 677.200,34 Y: 8.534.985,52, confrontando com **Lote 10**, daí deflete à direita com uma distância de **25,00 m** do lado esquerdo até o vértice de coordenada X: 677.197,19 Y: 8.534.960,72, confrontando com **Lote 30**.

**Quadra: 13. Lote: 32. Área: 250,00 m<sup>2</sup>.** O Lote de terreno sob nº 32 da Quadra 13, do Loteamento denominado “Loteamento Nova Lapa”, no município de Bom Jesus da Lapa - BA, comarca de Bom Jesus da Lapa - BA, na quadra formada pelas , **RUA LOURIVAL DUARTE DE ABREU, RUA WILSON XAVIER DA SILVA, RUA RAUL ARANTES DA COSTA NETO e RUA JOAO BATISTA DE SÁ TELES**, distante 65,00 m da esquina da RUA RAUL ARANTES DA COSTA NETO com a RUA WILSON XAVIER DA SILVA (Lote 21), de formato regular, abrangendo uma área de **250,00 m<sup>2</sup>** (duzentos e cinquenta metros quadrados) e um perímetro de 70,00 m. Para quem de dentro do lote 32 olha para a RUA RAUL ARANTES DA COSTA NETO inicia-se a descrição no vértice na coordenada X: 677.187,27 Y: 8.534.961,98, com uma distância de **10,00 m** de frente até o vértice de coordenada X: 677.177,35 Y: 8.534.963,25, confrontando com **RUA RAUL ARANTES DA COSTA NETO**, daí deflete à



**PREFEITURA MUNICIPAL DE BOM JESUS DA LAPA – BA**Rua Mal. Floriano Peixoto, nº 208 – Centro -  
Bom Jesus da Lapa – BA, CEP: 47.600-000.**CNPJ: 14.105.183/0001-14**

(77) 3481-3374



direita com uma distância de **25,00 m** do lado direito até o vértice de coordenada X: 677.180,50 Y: 8.534.988,05, confrontando com **Lote 33**, daí deflete à direita com uma distância de **10,00 m** ao fundo até o vértice de coordenada X: 677.190,42 Y: 8.534.986,78, confrontando com **Lote 09**, daí deflete à direita com uma distância de **25,00 m** do lado esquerdo até o vértice de coordenada X: 677.187,27 Y: 8.534.961,98, confrontando com **Lote 31**.

**Quadra: 13. Lote: 33. Área: 250,00 m<sup>2</sup>.** O Lote de terreno sob nº 33 da Quadra 13, do Loteamento denominado “Loteamento Nova Lapa”, no município de Bom Jesus da Lapa - BA, comarca de Bom Jesus da Lapa - BA, na quadra formada pelas , **RUA LOURIVAL DUARTE DE ABREU, RUA WILSON XAVIER DA SILVA, RUA RAUL ARANTES DA COSTA NETO e RUA JOAO BATISTA DE SÁ TELES**, distante 65,00 m da esquina da RUA RAUL ARANTES DA COSTA NETO com a RUA WILSON XAVIER DA SILVA (Lote 21), de formato regular, abrangendo uma área de **250,00 m<sup>2</sup>** (duzentos e cinquenta metros quadrados) e um perímetro de 70,00 m. Para quem de dentro do lote 33 olha para a RUA RAUL ARANTES DA COSTA NETO inicia-se a descrição no vértice na coordenada X: 677.177,35 Y: 8.534.963,25, com uma distância de **10,00 m** de frente até o vértice de coordenada X: 677.167,43 Y: 8.534.964,51, confrontando com **RUA RAUL ARANTES DA COSTA NETO**, daí deflete à direita com uma distância de **25,00 m** do lado direito até o vértice de coordenada X: 677.170,58 Y: 8.534.989,31, confrontando com **Lote 34**, daí deflete à direita com uma distância de **10,00 m** ao fundo até o vértice de coordenada X: 677.180,50 Y: 8.534.988,05, confrontando com **Lote 08**, daí deflete à direita com uma distância de **25,00 m** do lado esquerdo até o vértice de coordenada X: 677.177,35 Y: 8.534.963,25, confrontando com **Lote 32**.

**Quadra: 13. Lote: 34. Área: 250,00 m<sup>2</sup>.** O Lote de terreno sob nº 34 da Quadra 13, do Loteamento denominado “Loteamento Nova Lapa”, no município de Bom Jesus da Lapa - BA, comarca de Bom Jesus da Lapa - BA, na quadra formada pelas , **RUA LOURIVAL DUARTE DE ABREU, RUA WILSON XAVIER DA SILVA, RUA RAUL ARANTES DA COSTA NETO e RUA JOAO BATISTA DE SÁ TELES**, distante 65,00 m da esquina da RUA RAUL ARANTES DA COSTA NETO com a RUA WILSON XAVIER DA SILVA (Lote 21), de formato regular, abrangendo uma área de **250,00 m<sup>2</sup>** (duzentos e cinquenta metros quadrados) e um perímetro de 70,00 m. Para quem de dentro do lote 34 olha para a RUA RAUL ARANTES DA COSTA NETO inicia-se a descrição no vértice na coordenada X: 677.167,43 Y: 8.534.964,51, com uma distância de **10,00 m** de frente até o vértice de coordenada X: 677.157,51 Y: 8.534.965,77, confrontando com **RUA RAUL ARANTES DA COSTA NETO**, daí deflete à direita com uma distância de **25,00 m** do lado direito até o vértice de coordenada X: 677.160,66 Y: 8.534.990,57, confrontando com **Lote 35**, daí deflete à direita com uma distância de **10,00 m** ao fundo até o vértice de coordenada X: 677.170,58 Y: 8.534.989,31, confrontando com **Lote 07**, daí deflete à direita com uma distância de **25,00 m** do lado esquerdo até o vértice de coordenada X: 677.167,43 Y: 8.534.964,51, confrontando com **Lote 33**.







PREFEITURA MUNICIPAL DE BOM JESUS DA LAPA – BA  
Rua Mal. Floriano Peixoto, nº 208 – Centro -  
Bom Jesus da Lapa – BA, CEP: 47.600-000.  
CNPJ: 14.105.183/0001-14  
(77) 3481-3374



**Quadra: 13. Lote: 35. Área: 250,00 m<sup>2</sup>.** O Lote de terreno sob nº 35 da Quadra 13, do Loteamento denominado “Loteamento Nova Lapa”, no município de Bom Jesus da Lapa - BA, comarca de Bom Jesus da Lapa - BA, na quadra formada pelas , **RUA LOURIVAL DUARTE DE ABREU, RUA WILSON XAVIER DA SILVA, RUA RAUL ARANTES DA COSTA NETO e RUA JOAO BATISTA DE SÁ TELES**, distante 140,00 m da esquina da RUA RAUL ARANTES DA COSTA NETO com a RUA WILSON XAVIER DA SILVA (Lote 21), de formato regular, abrangendo uma área de **250,00 m<sup>2</sup>** (duzentos e cinquenta metros quadrados) e um perímetro de 70,00 m. Para quem de dentro do lote 35 olha para a RUA RAUL ARANTES DA COSTA NETO inicia-se a descrição no vértice na coordenada X: 677.157,51 Y: 8.534.965,77, com uma distância de **10,00 m** de frente até o vértice de coordenada X: 677.147,59 Y: 8.534.967,03, confrontando com **RUA RAUL ARANTES DA COSTA NETO**, daí deflete à direita com uma distância de **25,00 m** do lado direito até o vértice de coordenada X: 677.150,74 Y: 8.534.991,83, confrontando com **Lote 36**, daí deflete à direita com uma distância de **10,00 m** ao fundo até o vértice de coordenada X: 677.160,66 Y: 8.534.990,57, confrontando com **Lote 06**, daí deflete à direita com uma distância de **25,00 m** do lado esquerdo até o vértice de coordenada X: 677.157,51 Y: 8.534.965,77, confrontando com **Lote 34**.

**Quadra: 13. Lote: 36. Área: 250,00 m<sup>2</sup>.** O Lote de terreno sob nº 36 da Quadra 13, do Loteamento denominado “Loteamento Nova Lapa”, no município de Bom Jesus da Lapa - BA, comarca de Bom Jesus da Lapa - BA, na quadra formada pelas , **RUA LOURIVAL DUARTE DE ABREU, RUA WILSON XAVIER DA SILVA, RUA RAUL ARANTES DA COSTA NETO e RUA JOAO BATISTA DE SÁ TELES**, distante 150,00 m da esquina da RUA RAUL ARANTES DA COSTA NETO com a RUA WILSON XAVIER DA SILVA (Lote 21), de formato regular, abrangendo uma área de **250,00 m<sup>2</sup>** (duzentos e cinquenta metros quadrados) e um perímetro de 70,00 m. Para quem de dentro do lote 36 olha para a RUA RAUL ARANTES DA COSTA NETO inicia-se a descrição no vértice na coordenada X: 677.147,59 Y: 8.534.967,03, com uma distância de **10,00 m** de frente até o vértice de coordenada X: 677.137,67 Y: 8.534.968,29, confrontando com **RUA RAUL ARANTES DA COSTA NETO**, daí deflete à direita com uma distância de **25,00 m** do lado direito até o vértice de coordenada X: 677.140,82 Y: 8.534.993,09, confrontando com **Lote 37**, daí deflete à direita com uma distância de **10,00 m** ao fundo até o vértice de coordenada X: 677.150,74 Y: 8.534.991,83, confrontando com **Lote 05**, daí deflete à direita com uma distância de **25,00 m** do lado esquerdo até o vértice de coordenada X: 677.147,59 Y: 8.534.967,03, confrontando com **Lote 35**.

**Quadra: 13. Lote: 37. Área: 250,00 m<sup>2</sup>.** O Lote de terreno sob nº 37 da Quadra 13, do Loteamento denominado “Loteamento Nova Lapa”, no município de Bom Jesus da Lapa - BA, comarca de Bom Jesus da Lapa - BA, na quadra formada pelas , **RUA LOURIVAL DUARTE DE ABREU, RUA WILSON XAVIER DA SILVA, RUA RAUL**





PREFEITURA MUNICIPAL DE BOM JESUS DA LAPA – BA  
Rua Mal. Floriano Peixoto, nº 208 – Centro -  
Bom Jesus da Lapa – BA, CEP: 47.600-000.  
CNPJ: 14.105.183/0001-14  
(77) 3481-3374



**ARANTES DA COSTA NETO e RUA JOAO BATISTA DE SÁ TELES**, distante 160,00 m da esquina da RUA RAUL ARANTES DA COSTA NETO com a RUA WILSON XAVIER DA SILVA (Lote 21), de formato regular, abrangendo uma área de **250,00 m<sup>2</sup>** (duzentos e cinquenta metros quadrados) e um perímetro de 70,00 m. Para quem de dentro do lote 37 olha para a RUA RAUL ARANTES DA COSTA NETO inicia-se a descrição no vértice na coordenada X: 677.137,67 Y: 8.534.968,29, com uma distância de **10,00 m** de frente até o vértice de coordenada X: 677.127,75 Y: 8.534.969,55, confrontando com **RUA RAUL ARANTES DA COSTA NETO**, daí deflete à direita com uma distância de **25,00 m** do lado direito até o vértice de coordenada X: 677.130,90 Y: 8.534.994,35, confrontando com **Lote 38**, daí deflete à direita com uma distância de **10,00 m** ao fundo até o vértice de coordenada X: 677.140,82 Y: 8.534.993,09, confrontando com **Lote 04**, daí deflete à direita com uma distância de **25,00 m** do lado esquerdo até o vértice de coordenada X: 677.137,67 Y: 8.534.968,29, confrontando com **Lote 36**.

**Quadra: 13. Lote: 38. Área: 250,00 m<sup>2</sup>**. O Lote de terreno sob nº 38 da Quadra 13, do Loteamento denominado “Loteamento Nova Lapa”, no município de Bom Jesus da Lapa - BA, comarca de Bom Jesus da Lapa - BA, na quadra formada pelas , **RUA LOURIVAL DUARTE DE ABREU, RUA WILSON XAVIER DA SILVA, RUA RAUL ARANTES DA COSTA NETO e RUA JOAO BATISTA DE SÁ TELES**, distante 170,00 m da esquina da RUA RAUL ARANTES DA COSTA NETO com a RUA WILSON XAVIER DA SILVA (Lote 21), de formato regular, abrangendo uma área de **250,00 m<sup>2</sup>** (duzentos e cinquenta metros quadrados) e um perímetro de 70,00 m. Para quem de dentro do lote 38 olha para a RUA RAUL ARANTES DA COSTA NETO inicia-se a descrição no vértice na coordenada X: 677.127,75 Y: 8.534.969,55, com uma distância de **10,00 m** de frente até o vértice de coordenada X: 677.117,83 Y: 8.534.970,81, confrontando com **RUA RAUL ARANTES DA COSTA NETO**, daí deflete à direita com uma distância de **25,00 m** do lado direito até o vértice de coordenada X: 677.120,98 Y: 8.534.995,61, confrontando com **Lote 39**, daí deflete à direita com uma distância de **10,00 m** ao fundo até o vértice de coordenada X: 677.130,90 Y: 8.534.994,35, confrontando com **Lote 03**, daí deflete à direita com uma distância de **25,00 m** do lado esquerdo até o vértice de coordenada X: 677.127,75 Y: 8.534.969,55, confrontando com **Lote 37**.

**Quadra: 13. Lote: 39. Área: 250,00 m<sup>2</sup>**. O Lote de terreno sob nº 39 da Quadra 13, do Loteamento denominado “Loteamento Nova Lapa”, no município de Bom Jesus da Lapa - BA, comarca de Bom Jesus da Lapa - BA, na quadra formada pelas , **RUA LOURIVAL DUARTE DE ABREU, RUA WILSON XAVIER DA SILVA, RUA RAUL ARANTES DA COSTA NETO e RUA JOAO BATISTA DE SÁ TELES**, distante 180,00 m da esquina da RUA RAUL ARANTES DA COSTA NETO com a RUA WILSON XAVIER DA SILVA (Lote 21), de formato regular, abrangendo uma área de **250,00 m<sup>2</sup>** (duzentos e cinquenta metros quadrados) e um perímetro de 70,00 m. Para quem de dentro do lote 39 olha para a RUA RAUL ARANTES DA COSTA NETO inicia-se a descrição no vértice na coordenada X: 677.117,83 Y: 8.534.970,81, com uma





**PREFEITURA MUNICIPAL DE BOM JESUS DA LAPA – BA**  
 Rua Mal. Floriano Peixoto, nº 208 – Centro -  
 Bom Jesus da Lapa – BA, CEP: 47.600-000.  
**CNPJ: 14.105.183/0001-14**  
 (77) 3481-3374



distância de **10,00 m** de frente até o vértice de coordenada X: 677.107,91 Y: 8.534.972,07, confrontando com **RUA RAUL ARANTES DA COSTA NETO**, daí deflete à direita com uma distância de **25,00 m** do lado direito até o vértice de coordenada X: 677.111,06 Y: 8.534.996,87, confrontando com **Lote 40**, daí deflete à direita com uma distância de **10,00 m** ao fundo até o vértice de coordenada X: 677.120,98 Y: 8.534.995,61, confrontando com **Lote 02**, daí deflete à direita com uma distância de **25,00 m** do lado esquerdo até o vértice de coordenada X: 677.117,83 Y: 8.534.970,81, confrontando com **Lote 38**.

**Quadra: 13. Lote: 40. Área: 250,00 m<sup>2</sup>.** O Lote de terreno sob nº 40 da Quadra 13, do Loteamento denominado “Loteamento Nova Lapa”, no município de Bom Jesus da Lapa - BA, comarca de Bom Jesus da Lapa - BA, na quadra formada pelas , **RUA LOURIVAL DUARTE DE ABREU, RUA WILSON XAVIER DA SILVA, RUA RAUL ARANTES DA COSTA NETO e RUA JOAO BATISTA DE SÁ TELES**, localizado na esquina da RUA RAUL ARANTES DA COSTA NETO com a RUA JOAO BATISTA DE SÁ TELES, de formato regular, abrangendo uma área de **250,00 m<sup>2</sup>** (duzentos e cinquenta metros quadrados) e um perímetro de 70,00 m. Para quem de dentro do lote 40 olha para a RUA RAUL ARANTES DA COSTA NETO inicia-se a descrição no vértice na coordenada X: 677.107,91 Y: 8.534.972,07, com uma distância de **10,00 m** de frente até o vértice de coordenada X: 677.097,99 Y: 8.534.973,33, confrontando com **RUA RAUL ARANTES DA COSTA NETO**, daí deflete à direita com uma distância de **25,00 m** do lado direito até o vértice de coordenada X: 677.101,14 Y: 8.534.998,13, confrontando com **RUA JOAO BATISTA DE SÁ TELES**, daí deflete à direita com uma distância de **10,00 m** ao fundo até o vértice de coordenada X: 677.111,06 Y: 8.534.996,87, confrontando com **Lote 01**, daí deflete à direita com uma distância de **25,00 m** do lado esquerdo até o vértice de coordenada X: 677.107,91 Y: 8.534.972,07, confrontando com **Lote 39**.

**Quadra: 14. Lote: 01. Área: 200,00 m<sup>2</sup>.** O Lote de terreno sob nº 01 da Quadra 14, do Loteamento denominado “Loteamento Nova Lapa”, no município de Bom Jesus da Lapa - BA, comarca de Bom Jesus da Lapa - BA, na quadra formada pelas , **RUA LOURIVAL DUARTE DE ABREU, RUA RAIMUNDO CESAR VERGNE DE SOUZA, RUA RAUL ARANTES DA COSTA NETO e RUA WILSON XAVIER DA SILVA**, localizado na esquina da RUA LOURIVAL DUARTE DE ABREU com a RUA WILSON XAVIER DA SILVA, de formato regular, abrangendo uma área de **200,00 m<sup>2</sup>** (duzentos metros quadrados) e um perímetro de 60,00 m. Para quem de dentro do lote 01 olha para a RUA LOURIVAL DUARTE DE ABREU inicia-se a descrição no vértice na coordenada X: 677.318,93 Y: 8.534.990,61, com uma distância de **10,00 m** de frente até o vértice de coordenada X: 677.328,85 Y: 8.534.989,35, confrontando com **RUA LOURIVAL DUARTE DE ABREU**, daí deflete à direita com uma distância de **20,00 m** do lado direito até o vértice de coordenada X: 677.326,33 Y: 8.534.969,51, confrontando com **Lote 02**, daí deflete à direita com uma distância de **10,00 m** ao fundo até o vértice de coordenada X: 677.316,41 Y: 8.534.970,77, confrontando com **Lote 40**, daí deflete à direita com uma distância





**PREFEITURA MUNICIPAL DE BOM JESUS DA LAPA – BA**  
Rua Mal. Floriano Peixoto, nº 208 – Centro -  
Bom Jesus da Lapa – BA, CEP: 47.600-000.  
**CNPJ: 14.105.183/0001-14**  
(77) 3481-3374



de **20,00 m** do lado esquerdo até o vértice de coordenada X: 677.318,93 Y: 8.534.990,61, confrontando com **RUA WILSON XAVIER DA SILVA**.

**Quadra: 14. Lote: 02. Área: 200,00 m<sup>2</sup>.** O Lote de terreno sob nº 02 da Quadra 14, do Loteamento denominado “Loteamento Nova Lapa”, no município de Bom Jesus da Lapa - BA, comarca de Bom Jesus da Lapa - BA, na quadra formada pelas , **RUA LOURIVAL DUARTE DE ABREU, RUA RAIMUNDO CESAR VERGNE DE SOUZA, RUA RAUL ARANTES DA COSTA NETO e RUA WILSON XAVIER DA SILVA**, distante 10,00 m da esquina da RUA LOURIVAL DUARTE DE ABREU com a RUA WILSON XAVIER DA SILVA (Lote 01), de formato regular, abrangendo uma área de **200,00 m<sup>2</sup>** (duzentos metros quadrados) e um perímetro de 60,00 m. Para quem de dentro do lote 02 olha para a RUA LOURIVAL DUARTE DE ABREU inicia-se a descrição no vértice na coordenada X: 677.328,85 Y: 8.534.989,35, com uma distância de **10,00 m** de frente até o vértice de coordenada X: 677.338,77 Y: 8.534.988,09, confrontando com **RUA LOURIVAL DUARTE DE ABREU**, daí deflete à direita com uma distância de **20,00 m** do lado direito até o vértice de coordenada X: 677.336,25 Y: 8.534.968,25, confrontando com **Lote 03**, daí deflete à direita com uma distância de **10,00 m** ao fundo até o vértice de coordenada X: 677.326,33 Y: 8.534.969,51, confrontando com **Lote 39**, daí deflete à direita com uma distância de **20,00 m** do lado esquerdo até o vértice de coordenada X: 677.328,85 Y: 8.534.989,35, confrontando com **Lote 01**.

**Quadra: 14. Lote: 03. Área: 200,00 m<sup>2</sup>.** O Lote de terreno sob nº 03 da Quadra 14, do Loteamento denominado “Loteamento Nova Lapa”, no município de Bom Jesus da Lapa - BA, comarca de Bom Jesus da Lapa - BA, na quadra formada pelas , **RUA LOURIVAL DUARTE DE ABREU, RUA RAIMUNDO CESAR VERGNE DE SOUZA, RUA RAUL ARANTES DA COSTA NETO e RUA WILSON XAVIER DA SILVA**, distante 20,00 m da esquina da RUA LOURIVAL DUARTE DE ABREU com a RUA WILSON XAVIER DA SILVA (Lote 01), de formato regular, abrangendo uma área de **200,00 m<sup>2</sup>** (duzentos metros quadrados) e um perímetro de 60,00 m. Para quem de dentro do lote 03 olha para a RUA LOURIVAL DUARTE DE ABREU inicia-se a descrição no vértice na coordenada X: 677.338,77 Y: 8.534.988,09, com uma distância de **10,00 m** de frente até o vértice de coordenada X: 677.348,69 Y: 8.534.986,82, confrontando com **RUA LOURIVAL DUARTE DE ABREU**, daí deflete à direita com uma distância de **20,00 m** do lado direito até o vértice de coordenada X: 677.346,17 Y: 8.534.966,98, confrontando com **Lote 04**, daí deflete à direita com uma distância de **10,00 m** ao fundo até o vértice de coordenada X: 677.336,25 Y: 8.534.968,25, confrontando com **Lote 38**, daí deflete à direita com uma distância de **20,00 m** do lado esquerdo até o vértice de coordenada X: 677.338,77 Y: 8.534.988,09, confrontando com **Lote 02**.

**Quadra: 14. Lote: 04. Área: 200,00 m<sup>2</sup>.** O Lote de terreno sob nº 04 da Quadra 14, do Loteamento denominado “Loteamento Nova Lapa”, no município de Bom





PREFEITURA MUNICIPAL DE BOM JESUS DA LAPA – BA  
Rua Mal. Floriano Peixoto, nº 208 – Centro -  
Bom Jesus da Lapa – BA, CEP: 47.600-000.  
CNPJ: 14.105.183/0001-14  
(77) 3481-3374



Jesus da Lapa - BA, comarca de Bom Jesus da Lapa - BA, na quadra formada pelas , **RUA LOURIVAL DUARTE DE ABREU, RUA RAIMUNDO CESAR VERGNE DE SOUZA, RUA RAUL ARANTES DA COSTA NETO e RUA WILSON XAVIER DA SILVA**, distante 30,00 m da esquina da RUA LOURIVAL DUARTE DE ABREU com a RUA WILSON XAVIER DA SILVA (Lote 01), de formato regular, abrangendo uma área de **200,00 m<sup>2</sup>** (duzentos metros quadrados) e um perímetro de 60,00 m. Para quem de dentro do lote 04 olha para a RUA LOURIVAL DUARTE DE ABREU inicia-se a descrição no vértice na coordenada X: 677.348,69 Y: 8.534.986,82, com uma distância de **10,00 m** de frente até o vértice de coordenada X: 677.358,61 Y: 8.534.985,56, confrontando com **RUA LOURIVAL DUARTE DE ABREU**, daí deflete à direita com uma distância de **20,00 m** do lado direito até o vértice de coordenada X: 677.356,09 Y: 8.534.965,72, confrontando com **Lote 05**, daí deflete à direita com uma distância de **10,00 m** ao fundo até o vértice de coordenada X: 677.346,17 Y: 8.534.966,98, confrontando com **Lote 37**, daí deflete à direita com uma distância de **20,00 m** do lado esquerdo até o vértice de coordenada X: 677.348,69 Y: 8.534.986,82, confrontando com **Lote 03**.

**Quadra: 14. Lote: 05. Área: 200,00 m<sup>2</sup>.** O Lote de terreno sob nº 05 da Quadra 14, do **Loteamento denominado "Loteamento Nova Lapa"**, no município de Bom Jesus da Lapa - BA, comarca de Bom Jesus da Lapa - BA, na quadra formada pelas , **RUA LOURIVAL DUARTE DE ABREU, RUA RAIMUNDO CESAR VERGNE DE SOUZA, RUA RAUL ARANTES DA COSTA NETO e RUA WILSON XAVIER DA SILVA**, distante 40,00 m da esquina da RUA LOURIVAL DUARTE DE ABREU com a RUA WILSON XAVIER DA SILVA (Lote 01), de formato regular, abrangendo uma área de **200,00 m<sup>2</sup>** (duzentos metros quadrados) e um perímetro de 60,00 m. Para quem de dentro do lote 05 olha para a RUA LOURIVAL DUARTE DE ABREU inicia-se a descrição no vértice na coordenada X: 677.358,61 Y: 8.534.985,56, com uma distância de **10,00 m** de frente até o vértice de coordenada X: 677.368,53 Y: 8.534.984,30, confrontando com **RUA LOURIVAL DUARTE DE ABREU**, daí deflete à direita com uma distância de **20,00 m** do lado direito até o vértice de coordenada X: 677.366,01 Y: 8.534.964,46, confrontando com **Lote 06**, daí deflete à direita com uma distância de **10,00 m** ao fundo até o vértice de coordenada X: 677.356,09 Y: 8.534.965,72, confrontando com **Lote 36**, daí deflete à direita com uma distância de **20,00 m** do lado esquerdo até o vértice de coordenada X: 677.358,61 Y: 8.534.985,56, confrontando com **Lote 04**.

**Quadra: 14. Lote: 06. Área: 200,00 m<sup>2</sup>.** O Lote de terreno sob nº 06 da Quadra 14, do **Loteamento denominado "Loteamento Nova Lapa"**, no município de Bom Jesus da Lapa - BA, comarca de Bom Jesus da Lapa - BA, na quadra formada pelas , **RUA LOURIVAL DUARTE DE ABREU, RUA RAIMUNDO CESAR VERGNE DE SOUZA, RUA RAUL ARANTES DA COSTA NETO e RUA WILSON XAVIER DA SILVA**, distante 50,00 m da esquina da RUA LOURIVAL DUARTE DE ABREU com a RUA WILSON XAVIER DA SILVA (Lote 01), de formato regular, abrangendo uma área de **200,00 m<sup>2</sup>** (duzentos metros quadrados) e um perímetro de 60,00 m. Para quem de





**PREFEITURA MUNICIPAL DE BOM JESUS DA LAPA – BA**  
Rua Mal. Floriano Peixoto, nº 208 – Centro -  
Bom Jesus da Lapa – BA, CEP: 47.600-000.  
**CNPJ: 14.105.183/0001-14**  
(77) 3481-3374



dentro do lote 06 olha para a RUA LOURIVAL DUARTE DE ABREU inicia-se a descrição no vértice na coordenada X: 677.368,53 Y: 8.534.984,30, com uma distância de **10,00 m** de frente até o vértice de coordenada X: 677.378,45 Y: 8.534.983,04, confrontando com **RUA LOURIVAL DUARTE DE ABREU**, daí deflete à direita com uma distância de **20,00 m** do lado direito até o vértice de coordenada X: 677.375,93 Y: 8.534.963,20, confrontando com **Lote 07**, daí deflete à direita com uma distância de **10,00 m** ao fundo até o vértice de coordenada X: 677.366,01 Y: 8.534.964,46, confrontando com **Lote 35**, daí deflete à direita com uma distância de **20,00 m** do lado esquerdo até o vértice de coordenada X: 677.368,53 Y: 8.534.984,30, confrontando com **Lote 05**.

**Quadra: 14. Lote: 07. Área: 200,00 m<sup>2</sup>.** O Lote de terreno sob nº 07 da Quadra 14, do Loteamento denominado “Loteamento Nova Lapa”, no município de Bom Jesus da Lapa - BA, comarca de Bom Jesus da Lapa - BA, na quadra formada pelas , **RUA LOURIVAL DUARTE DE ABREU, RUA RAIMUNDO CESAR VERGNE DE SOUZA, RUA RAUL ARANTES DA COSTA NETO e RUA WILSON XAVIER DA SILVA**, distante 60,00 m da esquina da RUA LOURIVAL DUARTE DE ABREU com a RUA WILSON XAVIER DA SILVA (Lote 01), de formato regular, abrangendo uma área de **200,00 m<sup>2</sup>** (duzentos metros quadrados) e um perímetro de 60,00 m. Para quem de dentro do lote 07 olha para a RUA LOURIVAL DUARTE DE ABREU inicia-se a descrição no vértice na coordenada X: 677.378,45 Y: 8.534.983,04, com uma distância de **10,00 m** de frente até o vértice de coordenada X: 677.388,37 Y: 8.534.981,78, confrontando com **RUA LOURIVAL DUARTE DE ABREU**, daí deflete à direita com uma distância de **20,00 m** do lado direito até o vértice de coordenada X: 677.385,85 Y: 8.534.961,94, confrontando com **Lote 08**, daí deflete à direita com uma distância de **10,00 m** ao fundo até o vértice de coordenada X: 677.375,93 Y: 8.534.963,20, confrontando com **Lote 34**, daí deflete à direita com uma distância de **20,00 m** do lado esquerdo até o vértice de coordenada X: 677.378,45 Y: 8.534.983,04, confrontando com **Lote 06**.

**Quadra: 14. Lote: 08. Área: 200,00 m<sup>2</sup>.** O Lote de terreno sob nº 08 da Quadra 14, do Loteamento denominado “Loteamento Nova Lapa”, no município de Bom Jesus da Lapa - BA, comarca de Bom Jesus da Lapa - BA, na quadra formada pelas , **RUA LOURIVAL DUARTE DE ABREU, RUA RAIMUNDO CESAR VERGNE DE SOUZA, RUA RAUL ARANTES DA COSTA NETO e RUA WILSON XAVIER DA SILVA**, distante 70,00 m da esquina da RUA LOURIVAL DUARTE DE ABREU com a RUA WILSON XAVIER DA SILVA (Lote 01), de formato regular, abrangendo uma área de **200,00 m<sup>2</sup>** (duzentos metros quadrados) e um perímetro de 60,00 m. Para quem de dentro do lote 08 olha para a RUA LOURIVAL DUARTE DE ABREU inicia-se a descrição no vértice na coordenada X: 677.388,37 Y: 8.534.981,78, com uma distância de **10,00 m** de frente até o vértice de coordenada X: 677.398,29 Y: 8.534.980,52, confrontando com **RUA LOURIVAL DUARTE DE ABREU**, daí deflete à direita com uma distância de **20,00 m** do lado direito até o vértice de coordenada X: 677.395,77 Y: 8.534.960,68, confrontando com **Lote 09**, daí deflete





**PREFEITURA MUNICIPAL DE BOM JESUS DA LAPA – BA**  
Rua Mal. Floriano Peixoto, nº 208 – Centro -  
Bom Jesus da Lapa – BA, CEP: 47.600-000.  
**CNPJ: 14.105.183/0001-14**  
(77) 3481-3374



à direita com uma distância de **10,00 m** ao fundo até o vértice de coordenada X: 677.385,85 Y: 8.534.961,94, confrontando com **Lote 33**, daí deflete à direita com uma distância de **20,00 m** do lado esquerdo até o vértice de coordenada X: 677.388,37 Y: 8.534.981,78, confrontando com **Lote 07**.

**Quadra: 14. Lote: 09. Área: 200,00 m<sup>2</sup>.** O Lote de terreno sob nº 09 da Quadra 14, do Loteamento denominado “Loteamento Nova Lapa”, no município de Bom Jesus da Lapa - BA, comarca de Bom Jesus da Lapa - BA, na quadra formada pelas , **RUA LOURIVAL DUARTE DE ABREU, RUA RAIMUNDO CESAR VERGNE DE SOUZA, RUA RAUL ARANTES DA COSTA NETO e RUA WILSON XAVIER DA SILVA**, distante 80,00 m da esquina da RUA LOURIVAL DUARTE DE ABREU com a RUA WILSON XAVIER DA SILVA (Lote 01), de formato regular, abrangendo uma área de **200,00 m<sup>2</sup>** (duzentos metros quadrados) e um perímetro de 60,00 m. Para quem de dentro do lote 09 olha para a RUA LOURIVAL DUARTE DE ABREU inicia-se a descrição no vértice na coordenada X: 677.398,29 Y: 8.534.980,52, com uma distância de **10,00 m** de frente até o vértice de coordenada X: 677.408,21 Y: 8.534.979,26, confrontando com **RUA LOURIVAL DUARTE DE ABREU**, daí deflete à direita com uma distância de **20,00 m** do lado direito até o vértice de coordenada X: 677.405,69 Y: 8.534.959,42, confrontando com **Lote 10**, daí deflete à direita com uma distância de **10,00 m** ao fundo até o vértice de coordenada X: 677.395,77 Y: 8.534.960,68, confrontando com **Lote 32**, daí deflete à direita com uma distância de **20,00 m** do lado esquerdo até o vértice de coordenada X: 677.398,29 Y: 8.534.980,52, confrontando com **Lote 08**.

**Quadra: 14. Lote: 10. Área: 200,00 m<sup>2</sup>.** O Lote de terreno sob nº 10 da Quadra 14, do Loteamento denominado “Loteamento Nova Lapa”, no município de Bom Jesus da Lapa - BA, comarca de Bom Jesus da Lapa - BA, na quadra formada pelas , **RUA LOURIVAL DUARTE DE ABREU, RUA RAIMUNDO CESAR VERGNE DE SOUZA, RUA RAUL ARANTES DA COSTA NETO e RUA WILSON XAVIER DA SILVA**, distante 90,00 m da esquina da RUA LOURIVAL DUARTE DE ABREU com a RUA WILSON XAVIER DA SILVA (Lote 01), de formato regular, abrangendo uma área de **200,00 m<sup>2</sup>** (duzentos metros quadrados) e um perímetro de 60,00 m. Para quem de dentro do lote 10 olha para a RUA LOURIVAL DUARTE DE ABREU inicia-se a descrição no vértice na coordenada X: 677.408,21 Y: 8.534.979,26, com uma distância de **10,00 m** de frente até o vértice de coordenada X: 677.418,13 Y: 8.534.978,00, confrontando com **RUA LOURIVAL DUARTE DE ABREU**, daí deflete à direita com uma distância de **20,00 m** do lado direito até o vértice de coordenada X: 677.415,61 Y: 8.534.958,16, confrontando com **Lote 11**, daí deflete à direita com uma distância de **10,00 m** ao fundo até o vértice de coordenada X: 677.405,69 Y: 8.534.959,42, confrontando com **Lote 31**, daí deflete à direita com uma distância de **20,00 m** do lado esquerdo até o vértice de coordenada X: 677.408,21 Y: 8.534.979,26, confrontando com **Lote 09**.





PREFEITURA MUNICIPAL DE BOM JESUS DA LAPA – BA  
Rua Mal. Floriano Peixoto, nº 208 – Centro -  
Bom Jesus da Lapa – BA, CEP: 47.600-000.  
CNPJ: 14.105.183/0001-14  
(77) 3481-3374



**Quadra: 14. Lote: 11. Área: 200,00 m<sup>2</sup>.** O Lote de terreno sob nº 11 da Quadra 14, do Loteamento denominado “Loteamento Nova Lapa”, no município de Bom Jesus da Lapa - BA, comarca de Bom Jesus da Lapa - BA, na quadra formada pelas , **RUA LOURIVAL DUARTE DE ABREU, RUA RAIMUNDO CESAR VERGNE DE SOUZA, RUA RAUL ARANTES DA COSTA NETO e RUA WILSON XAVIER DA SILVA**, distante 100,00 m da esquina da RUA LOURIVAL DUARTE DE ABREU com a RUA WILSON XAVIER DA SILVA (Lote 01), de formato regular, abrangendo uma área de **200,00 m<sup>2</sup>** (duzentos metros quadrados) e um perímetro de 60,00 m. Para quem de dentro do lote 11 olha para a RUA LOURIVAL DUARTE DE ABREU inicia-se a descrição no vértice na coordenada X: 677.418,13 Y: 8.534.978,00, com uma distância de **10,00 m** de frente até o vértice de coordenada X: 677.428,05 Y: 8.534.976,73, confrontando com **RUA LOURIVAL DUARTE DE ABREU**, daí deflete à direita com uma distância de **20,00 m** do lado direito até o vértice de coordenada X: 677.425,53 Y: 8.534.956,89, confrontando com **Lote 12**, daí deflete à direita com uma distância de **10,00 m** ao fundo até o vértice de coordenada X: 677.415,61 Y: 8.534.958,16, confrontando com **Lote 30**, daí deflete à direita com uma distância de **20,00 m** do lado esquerdo até o vértice de coordenada X: 677.418,13 Y: 8.534.978,00, confrontando com **Lote 10**.

**Quadra: 14. Lote: 12. Área: 200,00 m<sup>2</sup>.** O Lote de terreno sob nº 12 da Quadra 14, do Loteamento denominado “Loteamento Nova Lapa”, no município de Bom Jesus da Lapa - BA, comarca de Bom Jesus da Lapa - BA, na quadra formada pelas , **RUA LOURIVAL DUARTE DE ABREU, RUA RAIMUNDO CESAR VERGNE DE SOUZA, RUA RAUL ARANTES DA COSTA NETO e RUA WILSON XAVIER DA SILVA**, distante 110,00 m da esquina da RUA LOURIVAL DUARTE DE ABREU com a RUA WILSON XAVIER DA SILVA (Lote 01), de formato regular, abrangendo uma área de **200,00 m<sup>2</sup>** (duzentos metros quadrados) e um perímetro de 60,00 m. Para quem de dentro do lote 12 olha para a RUA LOURIVAL DUARTE DE ABREU inicia-se a descrição no vértice na coordenada X: 677.428,05 Y: 8.534.976,73, com uma distância de **10,00 m** de frente até o vértice de coordenada X: 677.437,97 Y: 8.534.975,47, confrontando com **RUA LOURIVAL DUARTE DE ABREU**, daí deflete à direita com uma distância de **20,00 m** do lado direito até o vértice de coordenada X: 677.435,45 Y: 8.534.955,63, confrontando com **Lote 13**, daí deflete à direita com uma distância de **10,00 m** ao fundo até o vértice de coordenada X: 677.425,53 Y: 8.534.956,89, confrontando com **Lote 29**, daí deflete à direita com uma distância de **20,00 m** do lado esquerdo até o vértice de coordenada X: 677.428,05 Y: 8.534.976,73, confrontando com **Lote 11**.

**Quadra: 14. Lote: 13. Área: 200,00 m<sup>2</sup>.** O Lote de terreno sob nº 13 da Quadra 14, do Loteamento denominado “Loteamento Nova Lapa”, no município de Bom Jesus da Lapa - BA, comarca de Bom Jesus da Lapa - BA, na quadra formada pelas , **RUA LOURIVAL DUARTE DE ABREU, RUA RAIMUNDO CESAR VERGNE DE SOUZA, RUA RAUL ARANTES DA COSTA NETO e RUA WILSON XAVIER DA SILVA**,





**PREFEITURA MUNICIPAL DE BOM JESUS DA LAPA – BA**Rua Mal. Floriano Peixoto, nº 208 – Centro -  
Bom Jesus da Lapa – BA, CEP: 47.600-000.**CNPJ: 14.105.183/0001-14**

(77) 3481-3374



distante 120,00 m da esquina da RUA LOURIVAL DUARTE DE ABREU com a RUA WILSON XAVIER DA SILVA (Lote 01), de formato regular, abrangendo uma área de **200,00 m<sup>2</sup>** (duzentos metros quadrados) e um perímetro de 60,00 m. Para quem de dentro do lote 13 olha para a RUA LOURIVAL DUARTE DE ABREU inicia-se a descrição no vértice na coordenada X: 677.437,97 Y: 8.534.975,47, com uma distância de **10,00 m** de frente até o vértice de coordenada X: 677.447,89 Y: 8.534.974,21, confrontando com **RUA LOURIVAL DUARTE DE ABREU**, daí deflete à direita com uma distância de **20,00 m** do lado direito até o vértice de coordenada X: 677.445,37 Y: 8.534.954,37, confrontando com **Lote 14**, daí deflete à direita com uma distância de **10,00 m** ao fundo até o vértice de coordenada X: 677.435,45 Y: 8.534.955,63, confrontando com **Lote 28**, daí deflete à direita com uma distância de **20,00 m** do lado esquerdo até o vértice de coordenada X: 677.437,97 Y: 8.534.975,47, confrontando com **Lote 12**.

**Quadra: 14. Lote: 14. Área: 200,00 m<sup>2</sup>.** O Lote de terreno sob nº 14 da Quadra 14, do Loteamento denominado “Loteamento Nova Lapa”, no município de Bom Jesus da Lapa - BA, comarca de Bom Jesus da Lapa - BA, na quadra formada pelas , **RUA LOURIVAL DUARTE DE ABREU, RUA RAIMUNDO CESAR VERGNE DE SOUZA, RUA RAUL ARANTES DA COSTA NETO e RUA WILSON XAVIER DA SILVA**, distante 130,00 m da esquina da RUA LOURIVAL DUARTE DE ABREU com a RUA WILSON XAVIER DA SILVA (Lote 01), de formato regular, abrangendo uma área de **200,00 m<sup>2</sup>** (duzentos metros quadrados) e um perímetro de 60,00 m. Para quem de dentro do lote 14 olha para a RUA LOURIVAL DUARTE DE ABREU inicia-se a descrição no vértice na coordenada X: 677.447,89 Y: 8.534.974,21, com uma distância de **10,00 m** de frente até o vértice de coordenada X: 677.457,81 Y: 8.534.972,95, confrontando com **RUA LOURIVAL DUARTE DE ABREU**, daí deflete à direita com uma distância de **20,00 m** do lado direito até o vértice de coordenada X: 677.455,29 Y: 8.534.953,11, confrontando com **Lote 15**, daí deflete à direita com uma distância de **10,00 m** ao fundo até o vértice de coordenada X: 677.445,37 Y: 8.534.954,37, confrontando com **Lote 27**, daí deflete à direita com uma distância de **20,00 m** do lado esquerdo até o vértice de coordenada X: 677.447,89 Y: 8.534.974,21, confrontando com **Lote 13**.

**Quadra: 14. Lote: 15. Área: 200,00 m<sup>2</sup>.** O Lote de terreno sob nº 15 da Quadra 14, do Loteamento denominado “Loteamento Nova Lapa”, no município de Bom Jesus da Lapa - BA, comarca de Bom Jesus da Lapa - BA, na quadra formada pelas , **RUA LOURIVAL DUARTE DE ABREU, RUA RAIMUNDO CESAR VERGNE DE SOUZA, RUA RAUL ARANTES DA COSTA NETO e RUA WILSON XAVIER DA SILVA**, distante 140,00 m da esquina da RUA LOURIVAL DUARTE DE ABREU com a RUA WILSON XAVIER DA SILVA (Lote 01), de formato regular, abrangendo uma área de **200,00 m<sup>2</sup>** (duzentos metros quadrados) e um perímetro de 60,00 m. Para quem de dentro do lote 15 olha para a RUA LOURIVAL DUARTE DE ABREU inicia-se a descrição no vértice na coordenada X: 677.457,81 Y: 8.534.972,95, com uma distância de **10,00 m** de frente até o vértice de coordenada X: 677.467,73 Y:





**PREFEITURA MUNICIPAL DE BOM JESUS DA LAPA – BA**  
Rua Mal. Floriano Peixoto, nº 208 – Centro -  
Bom Jesus da Lapa – BA, CEP: 47.600-000.  
**CNPJ: 14.105.183/0001-14**  
(77) 3481-3374



8.534.971,69, confrontando com **RUA LOURIVAL DUARTE DE ABREU**, daí deflete à direita com uma distância de **20,00 m** do lado direito até o vértice de coordenada X: 677.465,21 Y: 8.534.951,85, confrontando com **Lote 16**, daí deflete à direita com uma distância de **10,00 m** ao fundo até o vértice de coordenada X: 677.455,29 Y: 8.534.953,11, confrontando com **Lote 26**, daí deflete à direita com uma distância de **20,00 m** do lado esquerdo até o vértice de coordenada X: 677.457,81 Y: 8.534.972,95, confrontando com **Lote 14**.

**Quadra: 14. Lote: 16. Área: 200,00 m<sup>2</sup>.** O **Lote de terreno sob nº 16 da Quadra 14**, do **Loteamento denominado "Loteamento Nova Lapa"**, no município de Bom Jesus da Lapa - BA, comarca de Bom Jesus da Lapa - BA, na quadra formada pelas **RUA LOURIVAL DUARTE DE ABREU, RUA RAIMUNDO CESAR VERGNE DE SOUZA, RUA RAUL ARANTES DA COSTA NETO e RUA WILSON XAVIER DA SILVA**, distante 150,00 m da esquina da RUA LOURIVAL DUARTE DE ABREU com a RUA WILSON XAVIER DA SILVA (Lote 01), de formato regular, abrangendo uma área de **200,00 m<sup>2</sup>** (duzentos metros quadrados) e um perímetro de 60,00 m. Para quem de dentro do lote 16 olha para a RUA LOURIVAL DUARTE DE ABREU inicia-se a descrição no vértice na coordenada X: 677.467,73 Y: 8.534.971,69, com uma distância de **10,00 m** de frente até o vértice de coordenada X: 677.477,65 Y: 8.534.970,43, confrontando com **RUA LOURIVAL DUARTE DE ABREU**, daí deflete à direita com uma distância de **20,00 m** do lado direito até o vértice de coordenada X: 677.475,13 Y: 8.534.950,59, confrontando com **Lote 17**, daí deflete à direita com uma distância de **10,00 m** ao fundo até o vértice de coordenada X: 677.465,21 Y: 8.534.951,85, confrontando com **Lote 25**, daí deflete à direita com uma distância de **20,00 m** do lado esquerdo até o vértice de coordenada X: 677.467,73 Y: 8.534.971,69, confrontando com **Lote 15**.

**Quadra: 14. Lote: 17. Área: 200,00 m<sup>2</sup>.** O **Lote de terreno sob nº 17 da Quadra 14**, do **Loteamento denominado "Loteamento Nova Lapa"**, no município de Bom Jesus da Lapa - BA, comarca de Bom Jesus da Lapa - BA, na quadra formada pelas **RUA LOURIVAL DUARTE DE ABREU, RUA RAIMUNDO CESAR VERGNE DE SOUZA, RUA RAUL ARANTES DA COSTA NETO e RUA WILSON XAVIER DA SILVA**, distante 160,00 m da esquina da RUA LOURIVAL DUARTE DE ABREU com a RUA WILSON XAVIER DA SILVA (Lote 01), de formato regular, abrangendo uma área de **200,00 m<sup>2</sup>** (duzentos metros quadrados) e um perímetro de 60,00 m. Para quem de dentro do lote 17 olha para a RUA LOURIVAL DUARTE DE ABREU inicia-se a descrição no vértice na coordenada X: 677.477,65 Y: 8.534.970,43, com uma distância de **10,00 m** de frente até o vértice de coordenada X: 677.487,57 Y: 8.534.969,17, confrontando com **RUA LOURIVAL DUARTE DE ABREU**, daí deflete à direita com uma distância de **20,00 m** do lado direito até o vértice de coordenada X: 677.485,05 Y: 8.534.949,33, confrontando com **Lote 18**, daí deflete à direita com uma distância de **10,00 m** ao fundo até o vértice de coordenada X: 677.475,13 Y: 8.534.950,59, confrontando com **Lote 24**, daí deflete à direita com





PREFEITURA MUNICIPAL DE BOM JESUS DA LAPA – BA  
Rua Mal. Floriano Peixoto, nº 208 – Centro -  
Bom Jesus da Lapa – BA, CEP: 47.600-000.  
CNPJ: 14.105.183/0001-14  
(77) 3481-3374



uma distância de **20,00 m** do lado esquerdo até o vértice de coordenada X: 677.477,65 Y: 8.534.970,43, confrontando com **Lote 16**.

**Quadra: 14. Lote: 18. Área: 200,00 m<sup>2</sup>.** O Lote de terreno sob nº 18 da Quadra 14, do Loteamento denominado “Loteamento Nova Lapa”, no município de Bom Jesus da Lapa - BA, comarca de Bom Jesus da Lapa - BA, na quadra formada pelas , **RUA LOURIVAL DUARTE DE ABREU, RUA RAIMUNDO CESAR VERGNE DE SOUZA, RUA RAUL ARANTES DA COSTA NETO e RUA WILSON XAVIER DA SILVA**, distante 170,00 m da esquina da RUA LOURIVAL DUARTE DE ABREU com a RUA WILSON XAVIER DA SILVA (Lote 01), de formato regular, abrangendo uma área de **200,00 m<sup>2</sup>** (duzentos metros quadrados) e um perímetro de 60,00 m. Para quem de dentro do lote 18 olha para a RUA LOURIVAL DUARTE DE ABREU inicia-se a descrição no vértice na coordenada X: 677.487,57 Y: 8.534.969,17, com uma distância de **10,00 m** de frente até o vértice de coordenada X: 677.497,49 Y: 8.534.967,91, confrontando com **RUA LOURIVAL DUARTE DE ABREU**, daí deflete à direita com uma distância de **20,00 m** do lado direito até o vértice de coordenada X: 677.494,97 Y: 8.534.948,07, confrontando com **Lote 19**, daí deflete à direita com uma distância de **10,00 m** ao fundo até o vértice de coordenada X: 677.485,05 Y: 8.534.949,33, confrontando com **Lote 23**, daí deflete à direita com uma distância de **20,00 m** do lado esquerdo até o vértice de coordenada X: 677.487,57 Y: 8.534.969,17, confrontando com **Lote 17**.

**Quadra: 14. Lote: 19. Área: 200,00 m<sup>2</sup>.** O Lote de terreno sob nº 19 da Quadra 14, do Loteamento denominado “Loteamento Nova Lapa”, no município de Bom Jesus da Lapa - BA, comarca de Bom Jesus da Lapa - BA, na quadra formada pelas , **RUA LOURIVAL DUARTE DE ABREU, RUA RAIMUNDO CESAR VERGNE DE SOUZA, RUA RAUL ARANTES DA COSTA NETO e RUA WILSON XAVIER DA SILVA**, distante 180,00 m da esquina da RUA LOURIVAL DUARTE DE ABREU com a RUA WILSON XAVIER DA SILVA (Lote 01), de formato regular, abrangendo uma área de **200,00 m<sup>2</sup>** (duzentos metros quadrados) e um perímetro de 60,00 m. Para quem de dentro do lote 19 olha para a RUA LOURIVAL DUARTE DE ABREU inicia-se a descrição no vértice na coordenada X: 677.497,49 Y: 8.534.967,91, com uma distância de **10,00 m** de frente até o vértice de coordenada X: 677.507,41 Y: 8.534.966,65, confrontando com **RUA LOURIVAL DUARTE DE ABREU**, daí deflete à direita com uma distância de **20,00 m** do lado direito até o vértice de coordenada X: 677.504,89 Y: 8.534.946,81, confrontando com **Lote 20**, daí deflete à direita com uma distância de **10,00 m** ao fundo até o vértice de coordenada X: 677.494,97 Y: 8.534.948,07, confrontando com **Lote 22**, daí deflete à direita com uma distância de **20,00 m** do lado esquerdo até o vértice de coordenada X: 677.497,49 Y: 8.534.967,91, confrontando com **Lote 18**.

**Quadra: 14. Lote: 20. Área: 200,00 m<sup>2</sup>.** O Lote de terreno sob nº 20 da Quadra 14, do Loteamento denominado “Loteamento Nova Lapa”, no município de Bom





PREFEITURA MUNICIPAL DE BOM JESUS DA LAPA – BA  
Rua Mal. Floriano Peixoto, nº 208 – Centro -  
Bom Jesus da Lapa – BA, CEP: 47.600-000.  
CNPJ: 14.105.183/0001-14  
(77) 3481-3374



Jesus da Lapa - BA, comarca de Bom Jesus da Lapa - BA, na quadra formada pelas , **RUA LOURIVAL DUARTE DE ABREU, RUA RAIMUNDO CESAR VERGNE DE SOUZA, RUA RAUL ARANTES DA COSTA NETO e RUA WILSON XAVIER DA SILVA**, localizado na esquina da RUA LOURIVAL DUARTE DE ABREU com a RUA RAIMUNDO CESAR VERGNE DE SOUZA, de formato regular, abrangendo uma área de **200,00 m<sup>2</sup>** (duzentos metros quadrados) e um perímetro de 60,00 m. Para quem de dentro do lote 20 olha para a RUA LOURIVAL DUARTE DE ABREU inicia-se a descrição no vértice na coordenada X: 677.507,41 Y: 8.534.966,65, com uma distância de **10,00 m** de frente até o vértice de coordenada X: 677.517,33 Y: 8.534.965,38, confrontando com **RUA LOURIVAL DUARTE DE ABREU**, daí deflete à direita com uma distância de **20,00 m** do lado direito até o vértice de coordenada X: 677.514,81 Y: 8.534.945,54, confrontando com **RUA RAIMUNDO CESAR VERGNE DE SOUZA**, daí deflete à direita com uma distância de **10,00 m** ao fundo até o vértice de coordenada X: 677.504,89 Y: 8.534.946,81, confrontando com **Lote 21**, daí deflete à direita com uma distância de **20,00 m** do lado esquerdo até o vértice de coordenada X: 677.507,41 Y: 8.534.966,65, confrontando com **Lote 19**.

**Quadra: 14. Lote: 21. Área: 250,00 m<sup>2</sup>.** O Lote de terreno sob nº 21 da Quadra 14, do Loteamento denominado “Loteamento Nova Lapa”, no município de Bom Jesus da Lapa - BA, comarca de Bom Jesus da Lapa - BA, na quadra formada pelas , **RUA LOURIVAL DUARTE DE ABREU, RUA RAIMUNDO CESAR VERGNE DE SOUZA, RUA RAUL ARANTES DA COSTA NETO e RUA WILSON XAVIER DA SILVA**, localizado na esquina da RUA RAUL ARANTES DA COSTA NETO com a RUA RAIMUNDO CESAR VERGNE DE SOUZA, de formato regular, abrangendo uma área de **250,00 m<sup>2</sup>** (duzentos e cinquenta metros quadrados) e um perímetro de 70,00 m. Para quem de dentro do lote 21 olha para a RUA RAUL ARANTES DA COSTA NETO inicia-se a descrição no vértice na coordenada X: 677.511,66 Y: 8.534.920,74, com uma distância de **10,00 m** de frente até o vértice de coordenada X: 677.501,74 Y: 8.534.922,00, confrontando com **RUA RAUL ARANTES DA COSTA NETO**, daí deflete à direita com uma distância de **25,00 m** do lado direito até o vértice de coordenada X: 677.504,89 Y: 8.534.946,81, confrontando com **Lote 22**, daí deflete à direita com uma distância de **10,00 m** ao fundo até o vértice de coordenada X: 677.514,81 Y: 8.534.945,54, confrontando com **Lote 20**, daí deflete à direita com uma distância de **25,00 m** do lado esquerdo até o vértice de coordenada X: 677.511,66 Y: 8.534.920,74, confrontando com **RUA RAIMUNDO CESAR VERGNE DE SOUZA**.

**Quadra: 14. Lote: 22. Área: 250,00 m<sup>2</sup>.** O Lote de terreno sob nº 22 da Quadra 14, do Loteamento denominado “Loteamento Nova Lapa”, no município de Bom Jesus da Lapa - BA, comarca de Bom Jesus da Lapa - BA, na quadra formada pelas , **RUA LOURIVAL DUARTE DE ABREU, RUA RAIMUNDO CESAR VERGNE DE SOUZA, RUA RAUL ARANTES DA COSTA NETO e RUA WILSON XAVIER DA SILVA**, distante 10,00 m da esquina da RUA RAUL ARANTES DA COSTA NETO com a RUA





**PREFEITURA MUNICIPAL DE BOM JESUS DA LAPA – BA**  
 Rua Mal. Floriano Peixoto, nº 208 – Centro -  
 Bom Jesus da Lapa – BA, CEP: 47.600-000.  
**CNPJ: 14.105.183/0001-14**  
 (77) 3481-3374



RAIMUNDO CESAR VERGNE DE SOUZA (Lote 21), de formato regular, abrangendo uma área de **250,00 m<sup>2</sup>** (duzentos e cinquenta metros quadrados) e um perímetro de 70,00 m. Para quem de dentro do lote 22 olha para a RUA RAUL ARANTES DA COSTA NETO inicia-se a descrição no vértice na coordenada X: 677.501,74 Y: 8.534.922,00, com uma distância de **10,00 m** de frente até o vértice de coordenada X: 677.491,82 Y: 8.534.923,27, confrontando com **RUA RAUL ARANTES DA COSTA NETO**, daí deflete à direita com uma distância de **25,00 m** do lado direito até o vértice de coordenada X: 677.494,97 Y: 8.534.948,07, confrontando com **Lote 23**, daí deflete à direita com uma distância de **10,00 m** ao fundo até o vértice de coordenada X: 677.504,89 Y: 8.534.946,81, confrontando com **Lote 19**, daí deflete à direita com uma distância de **25,00 m** do lado esquerdo até o vértice de coordenada X: 677.501,74 Y: 8.534.922,00, confrontando com **Lote 21**.

**Quadra: 14. Lote: 23. Área: 250,00 m<sup>2</sup>.** O Lote de terreno sob nº 23 da Quadra 14, do Loteamento denominado “Loteamento Nova Lapa”, no município de Bom Jesus da Lapa - BA, comarca de Bom Jesus da Lapa - BA, na quadra formada pelas , **RUA LOURIVAL DUARTE DE ABREU, RUA RAIMUNDO CESAR VERGNE DE SOUZA, RUA RAUL ARANTES DA COSTA NETO e RUA WILSON XAVIER DA SILVA**, distante 20,00 m da esquina da RUA RAUL ARANTES DA COSTA NETO com a RUA RAIMUNDO CESAR VERGNE DE SOUZA (Lote 21), de formato regular, abrangendo uma área de **250,00 m<sup>2</sup>** (duzentos e cinquenta metros quadrados) e um perímetro de 70,00 m. Para quem de dentro do lote 23 olha para a RUA RAUL ARANTES DA COSTA NETO inicia-se a descrição no vértice na coordenada X: 677.491,82 Y: 8.534.923,27, com uma distância de **10,00 m** de frente até o vértice de coordenada X: 677.481,90 Y: 8.534.924,53, confrontando com **RUA RAUL ARANTES DA COSTA NETO**, daí deflete à direita com uma distância de **25,00 m** do lado direito até o vértice de coordenada X: 677.485,05 Y: 8.534.949,33, confrontando com **Lote 24**, daí deflete à direita com uma distância de **10,00 m** ao fundo até o vértice de coordenada X: 677.494,97 Y: 8.534.948,07, confrontando com **Lote 18**, daí deflete à direita com uma distância de **25,00 m** do lado esquerdo até o vértice de coordenada X: 677.491,82 Y: 8.534.923,27, confrontando com **Lote 22**.

**Quadra: 14. Lote: 24. Área: 250,00 m<sup>2</sup>.** O Lote de terreno sob nº 24 da Quadra 14, do Loteamento denominado “Loteamento Nova Lapa”, no município de Bom Jesus da Lapa - BA, comarca de Bom Jesus da Lapa - BA, na quadra formada pelas , **RUA LOURIVAL DUARTE DE ABREU, RUA RAIMUNDO CESAR VERGNE DE SOUZA, RUA RAUL ARANTES DA COSTA NETO e RUA WILSON XAVIER DA SILVA**, distante 30,00 m da esquina da RUA RAUL ARANTES DA COSTA NETO com a RUA RAIMUNDO CESAR VERGNE DE SOUZA (Lote 21), de formato regular, abrangendo uma área de **250,00 m<sup>2</sup>** (duzentos e cinquenta metros quadrados) e um perímetro de 70,00 m. Para quem de dentro do lote 24 olha para a RUA RAUL ARANTES DA COSTA NETO inicia-se a descrição no vértice na coordenada X: 677.481,90 Y: 8.534.924,53, com uma distância de **10,00 m** de frente até o vértice de coordenada X: 677.471,98 Y: 8.534.925,79, confrontando com **RUA RAUL ARANTES**



**PREFEITURA MUNICIPAL DE BOM JESUS DA LAPA – BA**Rua Mal. Floriano Peixoto, nº 208 – Centro -  
Bom Jesus da Lapa – BA, CEP: 47.600-000.**CNPJ: 14.105.183/0001-14**

(77) 3481-3374



**DA COSTA NETO**, daí deflete à direita com uma distância de **25,00 m** do lado direito até o vértice de coordenada X: 677.475,13 Y: 8.534.950,59, confrontando com **Lote 25**, daí deflete à direita com uma distância de **10,00 m** ao fundo até o vértice de coordenada X: 677.485,05 Y: 8.534.949,33, confrontando com **Lote 17**, daí deflete à direita com uma distância de **25,00 m** do lado esquerdo até o vértice de coordenada X: 677.481,90 Y: 8.534.924,53, confrontando com **Lote 23**.

**Quadra: 14. Lote: 25. Área: 250,00 m<sup>2</sup>.** O Lote de terreno sob nº 25 da Quadra 14, do Loteamento denominado “Loteamento Nova Lapa”, no município de Bom Jesus da Lapa - BA, comarca de Bom Jesus da Lapa - BA, na quadra formada pelas , **RUA LOURIVAL DUARTE DE ABREU, RUA RAIMUNDO CESAR VERGNE DE SOUZA, RUA RAUL ARANTES DA COSTA NETO e RUA WILSON XAVIER DA SILVA**, distante 40,00 m da esquina da RUA RAUL ARANTES DA COSTA NETO com a RUA RAIMUNDO CESAR VERGNE DE SOUZA (Lote 21), de formato regular, abrangendo uma área de **250,00 m<sup>2</sup>** (duzentos e cinquenta metros quadrados) e um perímetro de 70,00 m. Para quem de dentro do lote 25 olha para a RUA RAUL ARANTES DA COSTA NETO inicia-se a descrição no vértice na coordenada X: 677.471,98 Y: 8.534.925,79, com uma distância de **10,00 m** de frente até o vértice de coordenada X: 677.462,06 Y: 8.534.927,05, confrontando com **RUA RAUL ARANTES DA COSTA NETO**, daí deflete à direita com uma distância de **25,00 m** do lado direito até o vértice de coordenada X: 677.465,21 Y: 8.534.951,85, confrontando com **Lote 26**, daí deflete à direita com uma distância de **10,00 m** ao fundo até o vértice de coordenada X: 677.475,13 Y: 8.534.950,59, confrontando com **Lote 16**, daí deflete à direita com uma distância de **25,00 m** do lado esquerdo até o vértice de coordenada X: 677.471,98 Y: 8.534.925,79, confrontando com **Lote 24**.

**Quadra: 14. Lote: 26. Área: 250,00 m<sup>2</sup>.** O Lote de terreno sob nº 26 da Quadra 14, do Loteamento denominado “Loteamento Nova Lapa”, no município de Bom Jesus da Lapa - BA, comarca de Bom Jesus da Lapa - BA, na quadra formada pelas , **RUA LOURIVAL DUARTE DE ABREU, RUA RAIMUNDO CESAR VERGNE DE SOUZA, RUA RAUL ARANTES DA COSTA NETO e RUA WILSON XAVIER DA SILVA**, distante 50,00 m da esquina da RUA RAUL ARANTES DA COSTA NETO com a RUA RAIMUNDO CESAR VERGNE DE SOUZA (Lote 21), de formato regular, abrangendo uma área de **250,00 m<sup>2</sup>** (duzentos e cinquenta metros quadrados) e um perímetro de 70,00 m. Para quem de dentro do lote 26 olha para a RUA RAUL ARANTES DA COSTA NETO inicia-se a descrição no vértice na coordenada X: 677.462,06 Y: 8.534.927,05, com uma distância de **10,00 m** de frente até o vértice de coordenada X: 677.452,14 Y: 8.534.928,31, confrontando com **RUA RAUL ARANTES DA COSTA NETO**, daí deflete à direita com uma distância de **25,00 m** do lado direito até o vértice de coordenada X: 677.455,29 Y: 8.534.953,11, confrontando com **Lote 27**, daí deflete à direita com uma distância de **10,00 m** ao fundo até o vértice de coordenada X: 677.465,21 Y: 8.534.951,85, confrontando com **Lote 15**, daí deflete à direita com uma distância de **25,00 m** do lado esquerdo até o vértice de coordenada X: 677.462,06 Y: 8.534.927,05, confrontando com **Lote 25**.





**PREFEITURA MUNICIPAL DE BOM JESUS DA LAPA – BA**  
Rua Mal. Floriano Peixoto, nº 208 – Centro -  
Bom Jesus da Lapa – BA, CEP: 47.600-000.  
**CNPJ: 14.105.183/0001-14**  
(77) 3481-3374



**Quadra: 14. Lote: 27. Área: 250,00 m<sup>2</sup>.** O Lote de terreno sob nº 27 da Quadra 14, do Loteamento denominado “Loteamento Nova Lapa”, no município de Bom Jesus da Lapa - BA, comarca de Bom Jesus da Lapa - BA, na quadra formada pelas , **RUA LOURIVAL DUARTE DE ABREU, RUA RAIMUNDO CESAR VERGNE DE SOUZA, RUA RAUL ARANTES DA COSTA NETO e RUA WILSON XAVIER DA SILVA**, distante 60,00 m da esquina da RUA RAUL ARANTES DA COSTA NETO com a RUA RAIMUNDO CESAR VERGNE DE SOUZA (Lote 21), de formato regular, abrangendo uma área de **250,00 m<sup>2</sup>** (duzentos e cinquenta metros quadrados) e um perímetro de 70,00 m. Para quem de dentro do lote 27 olha para a RUA RAUL ARANTES DA COSTA NETO inicia-se a descrição no vértice na coordenada X: 677.452,14 Y: 8.534.928,31, com uma distância de **10,00 m** de frente até o vértice de coordenada X: 677.442,22 Y: 8.534.929,57, confrontando com **RUA RAUL ARANTES DA COSTA NETO**, daí deflete à direita com uma distância de **25,00 m** do lado direito até o vértice de coordenada X: 677.445,37 Y: 8.534.954,37, confrontando com **Lote 28**, daí deflete à direita com uma distância de **10,00 m** ao fundo até o vértice de coordenada X: 677.455,29 Y: 8.534.953,11, confrontando com **Lote 14**, daí deflete à direita com uma distância de **25,00 m** do lado esquerdo até o vértice de coordenada X: 677.452,14 Y: 8.534.928,31, confrontando com **Lote 26**.

**Quadra: 14. Lote: 28. Área: 250,00 m<sup>2</sup>.** O Lote de terreno sob nº 28 da Quadra 14, do Loteamento denominado “Loteamento Nova Lapa”, no município de Bom Jesus da Lapa - BA, comarca de Bom Jesus da Lapa - BA, na quadra formada pelas , **RUA LOURIVAL DUARTE DE ABREU, RUA RAIMUNDO CESAR VERGNE DE SOUZA, RUA RAUL ARANTES DA COSTA NETO e RUA WILSON XAVIER DA SILVA**, distante 65,00 m da esquina da RUA RAUL ARANTES DA COSTA NETO com a RUA RAIMUNDO CESAR VERGNE DE SOUZA (Lote 21), de formato regular, abrangendo uma área de **250,00 m<sup>2</sup>** (duzentos e cinquenta metros quadrados) e um perímetro de 70,00 m. Para quem de dentro do lote 28 olha para a RUA RAUL ARANTES DA COSTA NETO inicia-se a descrição no vértice na coordenada X: 677.442,22 Y: 8.534.929,57, com uma distância de **10,00 m** de frente até o vértice de coordenada X: 677.432,30 Y: 8.534.930,83, confrontando com **RUA RAUL ARANTES DA COSTA NETO**, daí deflete à direita com uma distância de **25,00 m** do lado direito até o vértice de coordenada X: 677.435,45 Y: 8.534.955,63, confrontando com **Lote 29**, daí deflete à direita com uma distância de **10,00 m** ao fundo até o vértice de coordenada X: 677.445,37 Y: 8.534.954,37, confrontando com **Lote 13**, daí deflete à direita com uma distância de **25,00 m** do lado esquerdo até o vértice de coordenada X: 677.442,22 Y: 8.534.929,57, confrontando com **Lote 27**.

**Quadra: 14. Lote: 29. Área: 250,00 m<sup>2</sup>.** O Lote de terreno sob nº 29 da Quadra 14, do Loteamento denominado “Loteamento Nova Lapa”, no município de Bom Jesus da Lapa - BA, comarca de Bom Jesus da Lapa - BA, na quadra formada pelas , **RUA LOURIVAL DUARTE DE ABREU, RUA RAIMUNDO CESAR VERGNE DE**





**PREFEITURA MUNICIPAL DE BOM JESUS DA LAPA – BA**  
Rua Mal. Floriano Peixoto, nº 208 – Centro -  
Bom Jesus da Lapa – BA, CEP: 47.600-000.  
**CNPJ: 14.105.183/0001-14**  
(77) 3481-3374



**SOUZA, RUA RAUL ARANTES DA COSTA NETO e RUA WILSON XAVIER DA SILVA**, distante 65,00 m da esquina da RUA RAUL ARANTES DA COSTA NETO com a RUA RAIMUNDO CESAR VERGNE DE SOUZA (Lote 21), de formato regular, abrangendo uma área de **250,00 m<sup>2</sup>** (duzentos e cinquenta metros quadrados) e um perímetro de 70,00 m. Para quem de dentro do lote 29 olha para a RUA RAUL ARANTES DA COSTA NETO inicia-se a descrição no vértice na coordenada X: 677.432,30 Y: 8.534.930,83, com uma distância de **10,00 m** de frente até o vértice de coordenada X: 677.422,38 Y: 8.534.932,09, confrontando com **RUA RAUL ARANTES DA COSTA NETO**, daí deflete à direita com uma distância de **25,00 m** do lado direito até o vértice de coordenada X: 677.425,53 Y: 8.534.956,89, confrontando com **Lote 30**, daí deflete à direita com uma distância de **10,00 m** ao fundo até o vértice de coordenada X: 677.435,45 Y: 8.534.955,63, confrontando com **Lote 12**, daí deflete à direita com uma distância de **25,00 m** do lado esquerdo até o vértice de coordenada X: 677.432,30 Y: 8.534.930,83, confrontando com **Lote 28**.

**Quadra: 14. Lote: 30. Área: 250,00 m<sup>2</sup>**. O Lote de terreno sob nº 30 da Quadra 14, do Loteamento denominado “Loteamento Nova Lapa”, no município de Bom Jesus da Lapa - BA, comarca de Bom Jesus da Lapa - BA, na quadra formada pelas , **RUA LOURIVAL DUARTE DE ABREU, RUA RAIMUNDO CESAR VERGNE DE SOUZA, RUA RAUL ARANTES DA COSTA NETO e RUA WILSON XAVIER DA SILVA**, distante 65,00 m da esquina da RUA RAUL ARANTES DA COSTA NETO com a RUA RAIMUNDO CESAR VERGNE DE SOUZA (Lote 21), de formato regular, abrangendo uma área de **250,00 m<sup>2</sup>** (duzentos e cinquenta metros quadrados) e um perímetro de 70,00 m. Para quem de dentro do lote 30 olha para a RUA RAUL ARANTES DA COSTA NETO inicia-se a descrição no vértice na coordenada X: 677.422,38 Y: 8.534.932,09, com uma distância de **10,00 m** de frente até o vértice de coordenada X: 677.412,46 Y: 8.534.933,36, confrontando com **RUA RAUL ARANTES DA COSTA NETO**, daí deflete à direita com uma distância de **25,00 m** do lado direito até o vértice de coordenada X: 677.415,61 Y: 8.534.958,16, confrontando com **Lote 31**, daí deflete à direita com uma distância de **10,00 m** ao fundo até o vértice de coordenada X: 677.425,53 Y: 8.534.956,89, confrontando com **Lote 11**, daí deflete à direita com uma distância de **25,00 m** do lado esquerdo até o vértice de coordenada X: 677.422,38 Y: 8.534.932,09, confrontando com **Lote 29**.

**Quadra: 14. Lote: 31. Área: 250,00 m<sup>2</sup>**. O Lote de terreno sob nº 31 da Quadra 14, do Loteamento denominado “Loteamento Nova Lapa”, no município de Bom Jesus da Lapa - BA, comarca de Bom Jesus da Lapa - BA, na quadra formada pelas , **RUA LOURIVAL DUARTE DE ABREU, RUA RAIMUNDO CESAR VERGNE DE SOUZA, RUA RAUL ARANTES DA COSTA NETO e RUA WILSON XAVIER DA SILVA**, distante 65,00 m da esquina da RUA RAUL ARANTES DA COSTA NETO com a RUA RAIMUNDO CESAR VERGNE DE SOUZA (Lote 21), de formato regular, abrangendo uma área de **250,00 m<sup>2</sup>** (duzentos e cinquenta metros quadrados) e um perímetro de 70,00 m. Para quem de dentro do lote 31 olha para a RUA RAUL ARANTES DA COSTA NETO inicia-se a descrição no vértice na coordenada X: 677.412,46 Y:







**PREFEITURA MUNICIPAL DE BOM JESUS DA LAPA – BA**  
 Rua Mal. Floriano Peixoto, nº 208 – Centro -  
 Bom Jesus da Lapa – BA, CEP: 47.600-000.  
**CNPJ: 14.105.183/0001-14**  
 (77) 3481-3374



8.534.933,36, com uma distância de **10,00 m** de frente até o vértice de coordenada X: 677.402,54 Y: 8.534.934,62, confrontando com **RUA RAUL ARANTES DA COSTA NETO**, daí deflete à direita com uma distância de **25,00 m** do lado direito até o vértice de coordenada X: 677.405,69 Y: 8.534.959,42, confrontando com **Lote 32**, daí deflete à direita com uma distância de **10,00 m** ao fundo até o vértice de coordenada X: 677.415,61 Y: 8.534.958,16, confrontando com **Lote 10**, daí deflete à direita com uma distância de **25,00 m** do lado esquerdo até o vértice de coordenada X: 677.412,46 Y: 8.534.933,36, confrontando com **Lote 30**.

**Quadra: 14. Lote: 32. Área: 250,00 m<sup>2</sup>.** O Lote de terreno sob nº 32 da Quadra 14, do Loteamento denominado “Loteamento Nova Lapa”, no município de Bom Jesus da Lapa - BA, comarca de Bom Jesus da Lapa - BA, na quadra formada pelas , **RUA LOURIVAL DUARTE DE ABREU, RUA RAIMUNDO CESAR VERGNE DE SOUZA, RUA RAUL ARANTES DA COSTA NETO e RUA WILSON XAVIER DA SILVA**, distante 65,00 m da esquina da RUA RAUL ARANTES DA COSTA NETO com a RUA RAIMUNDO CESAR VERGNE DE SOUZA (Lote 21), de formato regular, abrangendo uma área de **250,00 m<sup>2</sup>** (duzentos e cinquenta metros quadrados) e um perímetro de 70,00 m. Para quem de dentro do lote 32 olha para a RUA RAUL ARANTES DA COSTA NETO inicia-se a descrição no vértice na coordenada X: 677.402,54 Y: 8.534.934,62, com uma distância de **10,00 m** de frente até o vértice de coordenada X: 677.392,62 Y: 8.534.935,88, confrontando com **RUA RAUL ARANTES DA COSTA NETO**, daí deflete à direita com uma distância de **25,00 m** do lado direito até o vértice de coordenada X: 677.395,77 Y: 8.534.960,68, confrontando com **Lote 33**, daí deflete à direita com uma distância de **10,00 m** ao fundo até o vértice de coordenada X: 677.405,69 Y: 8.534.959,42, confrontando com **Lote 09**, daí deflete à direita com uma distância de **25,00 m** do lado esquerdo até o vértice de coordenada X: 677.402,54 Y: 8.534.934,62, confrontando com **Lote 31**.

**Quadra: 14. Lote: 33. Área: 250,00 m<sup>2</sup>.** O Lote de terreno sob nº 33 da Quadra 14, do Loteamento denominado “Loteamento Nova Lapa”, no município de Bom Jesus da Lapa - BA, comarca de Bom Jesus da Lapa - BA, na quadra formada pelas , **RUA LOURIVAL DUARTE DE ABREU, RUA RAIMUNDO CESAR VERGNE DE SOUZA, RUA RAUL ARANTES DA COSTA NETO e RUA WILSON XAVIER DA SILVA**, distante 65,00 m da esquina da RUA RAUL ARANTES DA COSTA NETO com a RUA RAIMUNDO CESAR VERGNE DE SOUZA (Lote 21), de formato regular, abrangendo uma área de **250,00 m<sup>2</sup>** (duzentos e cinquenta metros quadrados) e um perímetro de 70,00 m. Para quem de dentro do lote 33 olha para a RUA RAUL ARANTES DA COSTA NETO inicia-se a descrição no vértice na coordenada X: 677.392,62 Y: 8.534.935,88, com uma distância de **10,00 m** de frente até o vértice de coordenada X: 677.382,70 Y: 8.534.937,14, confrontando com **RUA RAUL ARANTES DA COSTA NETO**, daí deflete à direita com uma distância de **25,00 m** do lado direito até o vértice de coordenada X: 677.385,85 Y: 8.534.961,94, confrontando com **Lote 34**, daí deflete à direita com uma distância de **10,00 m** ao fundo até o vértice de coordenada X: 677.395,77 Y: 8.534.960,68, confrontando com **Lote 08**,





**PREFEITURA MUNICIPAL DE BOM JESUS DA LAPA – BA**  
Rua Mal. Floriano Peixoto, nº 208 – Centro -  
Bom Jesus da Lapa – BA, CEP: 47.600-000.  
**CNPJ: 14.105.183/0001-14**  
(77) 3481-3374



daí deflete à direita com uma distância de **25,00 m** do lado esquerdo até o vértice de coordenada X: 677.392,62 Y: 8.534.935,88, confrontando com **Lote 32**.

**Quadra: 14. Lote: 34. Área: 250,00 m<sup>2</sup>.** O Lote de terreno sob nº 34 da Quadra 14, do Loteamento denominado “Loteamento Nova Lapa”, no município de Bom Jesus da Lapa - BA, comarca de Bom Jesus da Lapa - BA, na quadra formada pelas , **RUA LOURIVAL DUARTE DE ABREU, RUA RAIMUNDO CESAR VERGNE DE SOUZA, RUA RAUL ARANTES DA COSTA NETO e RUA WILSON XAVIER DA SILVA**, distante 65,00 m da esquina da RUA RAUL ARANTES DA COSTA NETO com a RUA RAIMUNDO CESAR VERGNE DE SOUZA (Lote 21), de formato regular, abrangendo uma área de **250,00 m<sup>2</sup>** (duzentos e cinquenta metros quadrados) e um perímetro de 70,00 m. Para quem de dentro do lote 34 olha para a RUA RAUL ARANTES DA COSTA NETO inicia-se a descrição no vértice na coordenada X: 677.382,70 Y: 8.534.937,14, com uma distância de **10,00 m** de frente até o vértice de coordenada X: 677.372,78 Y: 8.534.938,40, confrontando com **RUA RAUL ARANTES DA COSTA NETO**, daí deflete à direita com uma distância de **25,00 m** do lado direito até o vértice de coordenada X: 677.375,93 Y: 8.534.963,20, confrontando com **Lote 35**, daí deflete à direita com uma distância de **10,00 m** ao fundo até o vértice de coordenada X: 677.385,85 Y: 8.534.961,94, confrontando com **Lote 07**, daí deflete à direita com uma distância de **25,00 m** do lado esquerdo até o vértice de coordenada X: 677.382,70 Y: 8.534.937,14, confrontando com **Lote 33**.

**Quadra: 14. Lote: 35. Área: 250,00 m<sup>2</sup>.** O Lote de terreno sob nº 35 da Quadra 14, do Loteamento denominado “Loteamento Nova Lapa”, no município de Bom Jesus da Lapa - BA, comarca de Bom Jesus da Lapa - BA, na quadra formada pelas , **RUA LOURIVAL DUARTE DE ABREU, RUA RAIMUNDO CESAR VERGNE DE SOUZA, RUA RAUL ARANTES DA COSTA NETO e RUA WILSON XAVIER DA SILVA**, distante 140,00 m da esquina da RUA RAUL ARANTES DA COSTA NETO com a RUA RAIMUNDO CESAR VERGNE DE SOUZA (Lote 21), de formato regular, abrangendo uma área de **250,00 m<sup>2</sup>** (duzentos e cinquenta metros quadrados) e um perímetro de 70,00 m. Para quem de dentro do lote 35 olha para a RUA RAUL ARANTES DA COSTA NETO inicia-se a descrição no vértice na coordenada X: 677.372,78 Y: 8.534.938,40, com uma distância de **10,00 m** de frente até o vértice de coordenada X: 677.362,86 Y: 8.534.939,66, confrontando com **RUA RAUL ARANTES DA COSTA NETO**, daí deflete à direita com uma distância de **25,00 m** do lado direito até o vértice de coordenada X: 677.366,01 Y: 8.534.964,46, confrontando com **Lote 36**, daí deflete à direita com uma distância de **10,00 m** ao fundo até o vértice de coordenada X: 677.375,93 Y: 8.534.963,20, confrontando com **Lote 06**, daí deflete à direita com uma distância de **25,00 m** do lado esquerdo até o vértice de coordenada X: 677.372,78 Y: 8.534.938,40, confrontando com **Lote 34**.

**Quadra: 14. Lote: 36. Área: 250,00 m<sup>2</sup>.** O Lote de terreno sob nº 36 da Quadra 14, do Loteamento denominado “Loteamento Nova Lapa”, no município de Bom





PREFEITURA MUNICIPAL DE BOM JESUS DA LAPA – BA  
Rua Mal. Floriano Peixoto, nº 208 – Centro -  
Bom Jesus da Lapa – BA, CEP: 47.600-000.  
CNPJ: 14.105.183/0001-14  
(77) 3481-3374



Jesus da Lapa - BA, comarca de Bom Jesus da Lapa - BA, na quadra formada pelas , **RUA LOURIVAL DUARTE DE ABREU, RUA RAIMUNDO CESAR VERGNE DE SOUZA, RUA RAUL ARANTES DA COSTA NETO e RUA WILSON XAVIER DA SILVA**, distante 150,00 m da esquina da RUA RAUL ARANTES DA COSTA NETO com a RUA RAIMUNDO CESAR VERGNE DE SOUZA (Lote 21), de formato regular, abrangendo uma área de **250,00 m<sup>2</sup>** (duzentos e cinquenta metros quadrados) e um perímetro de 70,00 m. Para quem de dentro do lote 36 olha para a RUA RAUL ARANTES DA COSTA NETO inicia-se a descrição no vértice na coordenada X: 677.362,86 Y: 8.534.939,66, com uma distância de **10,00 m** de frente até o vértice de coordenada X: 677.352,94 Y: 8.534.940,92, confrontando com **RUA RAUL ARANTES DA COSTA NETO**, daí deflete à direita com uma distância de **25,00 m** do lado direito até o vértice de coordenada X: 677.356,09 Y: 8.534.965,72, confrontando com **Lote 37**, daí deflete à direita com uma distância de **10,00 m** ao fundo até o vértice de coordenada X: 677.366,01 Y: 8.534.964,46, confrontando com **Lote 05**, daí deflete à direita com uma distância de **25,00 m** do lado esquerdo até o vértice de coordenada X: 677.362,86 Y: 8.534.939,66, confrontando com **Lote 35**.

**Quadra: 14. Lote: 37. Área: 250,00 m<sup>2</sup>.** O Lote de terreno sob nº 37 da Quadra 14, do **Loteamento denominado “Loteamento Nova Lapa”**, no município de Bom Jesus da Lapa - BA, comarca de Bom Jesus da Lapa - BA, na quadra formada pelas , **RUA LOURIVAL DUARTE DE ABREU, RUA RAIMUNDO CESAR VERGNE DE SOUZA, RUA RAUL ARANTES DA COSTA NETO e RUA WILSON XAVIER DA SILVA**, distante 160,00 m da esquina da RUA RAUL ARANTES DA COSTA NETO com a RUA RAIMUNDO CESAR VERGNE DE SOUZA (Lote 21), de formato regular, abrangendo uma área de **250,00 m<sup>2</sup>** (duzentos e cinquenta metros quadrados) e um perímetro de 70,00 m. Para quem de dentro do lote 37 olha para a RUA RAUL ARANTES DA COSTA NETO inicia-se a descrição no vértice na coordenada X: 677.352,94 Y: 8.534.940,92, com uma distância de **10,00 m** de frente até o vértice de coordenada X: 677.343,02 Y: 8.534.942,18, confrontando com **RUA RAUL ARANTES DA COSTA NETO**, daí deflete à direita com uma distância de **25,00 m** do lado direito até o vértice de coordenada X: 677.346,17 Y: 8.534.966,98, confrontando com **Lote 38**, daí deflete à direita com uma distância de **10,00 m** ao fundo até o vértice de coordenada X: 677.356,09 Y: 8.534.965,72, confrontando com **Lote 04**, daí deflete à direita com uma distância de **25,00 m** do lado esquerdo até o vértice de coordenada X: 677.352,94 Y: 8.534.940,92, confrontando com **Lote 36**.

**Quadra: 14. Lote: 38. Área: 250,00 m<sup>2</sup>.** O Lote de terreno sob nº 38 da Quadra 14, do **Loteamento denominado “Loteamento Nova Lapa”**, no município de Bom Jesus da Lapa - BA, comarca de Bom Jesus da Lapa - BA, na quadra formada pelas , **RUA LOURIVAL DUARTE DE ABREU, RUA RAIMUNDO CESAR VERGNE DE SOUZA, RUA RAUL ARANTES DA COSTA NETO e RUA WILSON XAVIER DA SILVA**, distante 170,00 m da esquina da RUA RAUL ARANTES DA COSTA NETO com a RUA RAIMUNDO CESAR VERGNE DE SOUZA (Lote 21), de formato regular, abrangendo uma área de **250,00 m<sup>2</sup>** (duzentos e cinquenta metros quadrados) e um perímetro





**PREFEITURA MUNICIPAL DE BOM JESUS DA LAPA – BA**  
Rua Mal. Floriano Peixoto, nº 208 – Centro -  
Bom Jesus da Lapa – BA, CEP: 47.600-000.  
**CNPJ: 14.105.183/0001-14**  
(77) 3481-3374



de 70,00 m. Para quem de dentro do lote 38 olha para a RUA RAUL ARANTES DA COSTA NETO inicia-se a descrição no vértice na coordenada X: 677.343,02 Y: 8.534.942,18, com uma distância de **10,00 m** de frente até o vértice de coordenada X: 677.333,10 Y: 8.534.943,44, confrontando com **RUA RAUL ARANTES DA COSTA NETO**, daí deflete à direita com uma distância de **25,00 m** do lado direito até o vértice de coordenada X: 677.336,25 Y: 8.534.968,25, confrontando com **Lote 39**, daí deflete à direita com uma distância de **10,00 m** ao fundo até o vértice de coordenada X: 677.346,17 Y: 8.534.966,98, confrontando com **Lote 03**, daí deflete à direita com uma distância de **25,00 m** do lado esquerdo até o vértice de coordenada X: 677.343,02 Y: 8.534.942,18, confrontando com **Lote 37**.

**Quadra: 14. Lote: 39. Área: 250,00 m<sup>2</sup>.** O Lote de terreno sob nº 39 da Quadra 14, do Loteamento denominado “Loteamento Nova Lapa”, no município de Bom Jesus da Lapa - BA, comarca de Bom Jesus da Lapa - BA, na quadra formada pelas , **RUA LOURIVAL DUARTE DE ABREU, RUA RAIMUNDO CESAR VERGNE DE SOUZA, RUA RAUL ARANTES DA COSTA NETO e RUA WILSON XAVIER DA SILVA**, distante 180,00 m da esquina da RUA RAUL ARANTES DA COSTA NETO com a RUA RAIMUNDO CESAR VERGNE DE SOUZA (Lote 21), de formato regular, abrangendo uma área de **250,00 m<sup>2</sup>** (duzentos e cinquenta metros quadrados) e um perímetro de 70,00 m. Para quem de dentro do lote 39 olha para a RUA RAUL ARANTES DA COSTA NETO inicia-se a descrição no vértice na coordenada X: 677.333,10 Y: 8.534.943,44, com uma distância de **10,00 m** de frente até o vértice de coordenada X: 677.323,18 Y: 8.534.944,71, confrontando com **RUA RAUL ARANTES DA COSTA NETO**, daí deflete à direita com uma distância de **25,00 m** do lado direito até o vértice de coordenada X: 677.326,33 Y: 8.534.969,51, confrontando com **Lote 40**, daí deflete à direita com uma distância de **10,00 m** ao fundo até o vértice de coordenada X: 677.336,25 Y: 8.534.968,25, confrontando com **Lote 02**, daí deflete à direita com uma distância de **25,00 m** do lado esquerdo até o vértice de coordenada X: 677.333,10 Y: 8.534.943,44, confrontando com **Lote 38**.

**Quadra: 14. Lote: 40. Área: 250,00 m<sup>2</sup>.** O Lote de terreno sob nº 40 da Quadra 14, do Loteamento denominado “Loteamento Nova Lapa”, no município de Bom Jesus da Lapa - BA, comarca de Bom Jesus da Lapa - BA, na quadra formada pelas , **RUA LOURIVAL DUARTE DE ABREU, RUA RAIMUNDO CESAR VERGNE DE SOUZA, RUA RAUL ARANTES DA COSTA NETO e RUA WILSON XAVIER DA SILVA**, localizado na esquina da RUA RAUL ARANTES DA COSTA NETO com a RUA WILSON XAVIER DA SILVA, de formato regular, abrangendo uma área de **250,00 m<sup>2</sup>** (duzentos e cinquenta metros quadrados) e um perímetro de 70,00 m. Para quem de dentro do lote 40 olha para a RUA RAUL ARANTES DA COSTA NETO inicia-se a descrição no vértice na coordenada X: 677.323,18 Y: 8.534.944,71, com uma distância de **10,00 m** de frente até o vértice de coordenada X: 677.313,26 Y: 8.534.945,97, confrontando com **RUA RAUL ARANTES DA COSTA NETO**, daí deflete à direita com uma distância de **25,00 m** do lado direito até o vértice de coordenada X: 677.316,41 Y: 8.534.970,77, confrontando com **RUA WILSON XAVIER**





**PREFEITURA MUNICIPAL DE BOM JESUS DA LAPA – BA**  
Rua Mal. Floriano Peixoto, nº 208 – Centro -  
Bom Jesus da Lapa – BA, CEP: 47.600-000.  
**CNPJ: 14.105.183/0001-14**  
(77) 3481-3374



**DA SILVA**, daí deflete à direita com uma distância de **10,00 m** ao fundo até o vértice de coordenada X: 677.326,33 Y: 8.534.969,51, confrontando com **Lote 01**, daí deflete à direita com uma distância de **25,00 m** do lado esquerdo até o vértice de coordenada X: 677.323,18 Y: 8.534.944,71, confrontando com **Lote 39**

**Quadra: 15. Lote: 01. Área: 200,00 m<sup>2</sup>.** O **Lote de terreno sob nº 01 da Quadra 15**, do **Loteamento denominado “Loteamento Nova Lapa”**, no município de Bom Jesus da Lapa - BA, comarca de Bom Jesus da Lapa - BA, na quadra formada pelas **, RUA LOURIVAL DUARTE DE ABREU, RUA ALAN CIRQUEIRA MIRANDA, RUA RAUL ARANTES DA COSTA NETO e RUA RAIMUNDO CESAR VERGNE DE SOUZA**, localizado na esquina da RUA LOURIVAL DUARTE DE ABREU com a RUA RAIMUNDO CESAR VERGNE DE SOUZA, de formato regular, abrangendo uma área de **200,00 m<sup>2</sup>** (duzentos metros quadrados) e um perímetro de 60,00 m. Para quem de dentro do lote 01 olha para a RUA LOURIVAL DUARTE DE ABREU inicia-se a descrição no vértice na coordenada X: 677.531,22 Y: 8.534.963,62, com uma distância de **10,00 m** de frente até o vértice de coordenada X: 677.541,14 Y: 8.534.962,36, confrontando com **RUA LOURIVAL DUARTE DE ABREU**, daí deflete à direita com uma distância de **20,00 m** do lado direito até o vértice de coordenada X: 677.538,62 Y: 8.534.942,52, confrontando com **Lote 02**, daí deflete à direita com uma distância de **10,00 m** ao fundo até o vértice de coordenada X: 677.528,70 Y: 8.534.943,78, confrontando com **Lote 40**, daí deflete à direita com uma distância de **20,00 m** do lado esquerdo até o vértice de coordenada X: 677.531,22 Y: 8.534.963,62, confrontando com **RUA RAIMUNDO CESAR VERGNE DE SOUZA**.

**Quadra: 15. Lote: 02. Área: 200,00 m<sup>2</sup>.** O **Lote de terreno sob nº 02 da Quadra 15**, do **Loteamento denominado “Loteamento Nova Lapa”**, no município de Bom Jesus da Lapa - BA, comarca de Bom Jesus da Lapa - BA, na quadra formada pelas **, RUA LOURIVAL DUARTE DE ABREU, RUA ALAN CIRQUEIRA MIRANDA, RUA RAUL ARANTES DA COSTA NETO e RUA RAIMUNDO CESAR VERGNE DE SOUZA**, distante 10,00 m da esquina da RUA LOURIVAL DUARTE DE ABREU com a RUA RAIMUNDO CESAR VERGNE DE SOUZA (Lote 01), de formato regular, abrangendo uma área de **200,00 m<sup>2</sup>** (duzentos metros quadrados) e um perímetro de 60,00 m. Para quem de dentro do lote 02 olha para a RUA LOURIVAL DUARTE DE ABREU inicia-se a descrição no vértice na coordenada X: 677.541,14 Y: 8.534.962,36, com uma distância de **10,00 m** de frente até o vértice de coordenada X: 677.551,06 Y: 8.534.961,10, confrontando com **RUA LOURIVAL DUARTE DE ABREU**, daí deflete à direita com uma distância de **20,00 m** do lado direito até o vértice de coordenada X: 677.548,54 Y: 8.534.941,26, confrontando com **Lote 03**, daí deflete à direita com uma distância de **10,00 m** ao fundo até o vértice de coordenada X: 677.538,62 Y: 8.534.942,52, confrontando com **Lote 39**, daí deflete à direita com uma distância de **20,00 m** do lado esquerdo até o vértice de coordenada X: 677.541,14 Y: 8.534.962,36, confrontando com **Lote 01**.





PREFEITURA MUNICIPAL DE BOM JESUS DA LAPA – BA  
Rua Mal. Floriano Peixoto, nº 208 – Centro -  
Bom Jesus da Lapa – BA, CEP: 47.600-000.  
CNPJ: 14.105.183/0001-14  
(77) 3481-3374



**Quadra: 15. Lote: 03. Área: 200,00 m<sup>2</sup>.** O Lote de terreno sob nº 03 da Quadra 15, do Loteamento denominado “Loteamento Nova Lapa”, no município de Bom Jesus da Lapa - BA, comarca de Bom Jesus da Lapa - BA, na quadra formada pelas , **RUA LOURIVAL DUARTE DE ABREU, RUA ALAN CIRQUEIRA MIRANDA, RUA RAUL ARANTES DA COSTA NETO e RUA RAIMUNDO CESAR VERGNE DE SOUZA**, distante 20,00 m da esquina da RUA LOURIVAL DUARTE DE ABREU com a RUA RAIMUNDO CESAR VERGNE DE SOUZA (Lote 01), de formato regular, abrangendo uma área de **200,00 m<sup>2</sup>** (duzentos metros quadrados) e um perímetro de 60,00 m. Para quem de dentro do lote 03 olha para a RUA LOURIVAL DUARTE DE ABREU inicia-se a descrição no vértice na coordenada X: 677.551,06 Y: 8.534.961,10, com uma distância de **10,00 m** de frente até o vértice de coordenada X: 677.560,98 Y: 8.534.959,84, confrontando com **RUA LOURIVAL DUARTE DE ABREU**, daí deflete à direita com uma distância de **20,00 m** do lado direito até o vértice de coordenada X: 677.558,46 Y: 8.534.939,99, confrontando com **Lote 04**, daí deflete à direita com uma distância de **10,00 m** ao fundo até o vértice de coordenada X: 677.548,54 Y: 8.534.941,26, confrontando com **Lote 38**, daí deflete à direita com uma distância de **20,00 m** do lado esquerdo até o vértice de coordenada X: 677.551,06 Y: 8.534.961,10, confrontando com **Lote 02**.

**Quadra: 15. Lote: 04. Área: 200,00 m<sup>2</sup>.** O Lote de terreno sob nº 04 da Quadra 15, do Loteamento denominado “Loteamento Nova Lapa”, no município de Bom Jesus da Lapa - BA, comarca de Bom Jesus da Lapa - BA, na quadra formada pelas , **RUA LOURIVAL DUARTE DE ABREU, RUA ALAN CIRQUEIRA MIRANDA, RUA RAUL ARANTES DA COSTA NETO e RUA RAIMUNDO CESAR VERGNE DE SOUZA**, distante 30,00 m da esquina da RUA LOURIVAL DUARTE DE ABREU com a RUA RAIMUNDO CESAR VERGNE DE SOUZA (Lote 01), de formato regular, abrangendo uma área de **200,00 m<sup>2</sup>** (duzentos metros quadrados) e um perímetro de 60,00 m. Para quem de dentro do lote 04 olha para a RUA LOURIVAL DUARTE DE ABREU inicia-se a descrição no vértice na coordenada X: 677.560,98 Y: 8.534.959,84, com uma distância de **10,00 m** de frente até o vértice de coordenada X: 677.570,90 Y: 8.534.958,57, confrontando com **RUA LOURIVAL DUARTE DE ABREU**, daí deflete à direita com uma distância de **20,00 m** do lado direito até o vértice de coordenada X: 677.568,38 Y: 8.534.938,73, confrontando com **Lote 05**, daí deflete à direita com uma distância de **10,00 m** ao fundo até o vértice de coordenada X: 677.558,46 Y: 8.534.939,99, confrontando com **Lote 37**, daí deflete à direita com uma distância de **20,00 m** do lado esquerdo até o vértice de coordenada X: 677.560,98 Y: 8.534.959,84, confrontando com **Lote 03**.

**Quadra: 15. Lote: 05. Área: 200,00 m<sup>2</sup>.** O Lote de terreno sob nº 05 da Quadra 15, do Loteamento denominado “Loteamento Nova Lapa”, no município de Bom Jesus da Lapa - BA, comarca de Bom Jesus da Lapa - BA, na quadra formada pelas , **RUA LOURIVAL DUARTE DE ABREU, RUA ALAN CIRQUEIRA MIRANDA, RUA RAUL ARANTES DA COSTA NETO e RUA RAIMUNDO CESAR VERGNE DE SOUZA**,





**PREFEITURA MUNICIPAL DE BOM JESUS DA LAPA – BA**  
Rua Mal. Floriano Peixoto, nº 208 – Centro -  
Bom Jesus da Lapa – BA, CEP: 47.600-000.  
**CNPJ: 14.105.183/0001-14**  
(77) 3481-3374



distante 40,00 m da esquina da RUA LOURIVAL DUARTE DE ABREU com a RUA RAIMUNDO CESAR VERGNE DE SOUZA (Lote 01), de formato regular, abrangendo uma área de **200,00 m<sup>2</sup>** (duzentos metros quadrados) e um perímetro de 60,00 m. Para quem de dentro do lote 05 olha para a RUA LOURIVAL DUARTE DE ABREU inicia-se a descrição no vértice na coordenada X: 677.570,90 Y: 8.534.958,57, com uma distância de **10,00 m** de frente até o vértice de coordenada X: 677.580,82 Y: 8.534.957,31, confrontando com **RUA LOURIVAL DUARTE DE ABREU**, daí deflete à direita com uma distância de **20,00 m** do lado direito até o vértice de coordenada X: 677.578,30 Y: 8.534.937,47, confrontando com **Lote 06**, daí deflete à direita com uma distância de **10,00 m** ao fundo até o vértice de coordenada X: 677.568,38 Y: 8.534.938,73, confrontando com **Lote 36**, daí deflete à direita com uma distância de **20,00 m** do lado esquerdo até o vértice de coordenada X: 677.570,90 Y: 8.534.958,57, confrontando com **Lote 04**.

**Quadra: 15. Lote: 06. Área: 200,00 m<sup>2</sup>.** O Lote de terreno sob nº 06 da Quadra 15, do Loteamento denominado “Loteamento Nova Lapa”, no município de Bom Jesus da Lapa - BA, comarca de Bom Jesus da Lapa - BA, na quadra formada pelas , **RUA LOURIVAL DUARTE DE ABREU, RUA ALAN CIRQUEIRA MIRANDA, RUA RAUL ARANTES DA COSTA NETO e RUA RAIMUNDO CESAR VERGNE DE SOUZA**, distante 50,00 m da esquina da RUA LOURIVAL DUARTE DE ABREU com a RUA RAIMUNDO CESAR VERGNE DE SOUZA (Lote 01), de formato regular, abrangendo uma área de **200,00 m<sup>2</sup>** (duzentos metros quadrados) e um perímetro de 60,00 m. Para quem de dentro do lote 06 olha para a RUA LOURIVAL DUARTE DE ABREU inicia-se a descrição no vértice na coordenada X: 677.580,82 Y: 8.534.957,31, com uma distância de **10,00 m** de frente até o vértice de coordenada X: 677.590,74 Y: 8.534.956,05, confrontando com **RUA LOURIVAL DUARTE DE ABREU**, daí deflete à direita com uma distância de **20,00 m** do lado direito até o vértice de coordenada X: 677.588,22 Y: 8.534.936,21, confrontando com **Lote 07**, daí deflete à direita com uma distância de **10,00 m** ao fundo até o vértice de coordenada X: 677.578,30 Y: 8.534.937,47, confrontando com **Lote 35**, daí deflete à direita com uma distância de **20,00 m** do lado esquerdo até o vértice de coordenada X: 677.580,82 Y: 8.534.957,31, confrontando com **Lote 05**.

**Quadra: 15. Lote: 07. Área: 200,00 m<sup>2</sup>.** O Lote de terreno sob nº 07 da Quadra 15, do Loteamento denominado “Loteamento Nova Lapa”, no município de Bom Jesus da Lapa - BA, comarca de Bom Jesus da Lapa - BA, na quadra formada pelas , **RUA LOURIVAL DUARTE DE ABREU, RUA ALAN CIRQUEIRA MIRANDA, RUA RAUL ARANTES DA COSTA NETO e RUA RAIMUNDO CESAR VERGNE DE SOUZA**, distante 60,00 m da esquina da RUA LOURIVAL DUARTE DE ABREU com a RUA RAIMUNDO CESAR VERGNE DE SOUZA (Lote 01), de formato regular, abrangendo uma área de **200,00 m<sup>2</sup>** (duzentos metros quadrados) e um perímetro de 60,00 m. Para quem de dentro do lote 07 olha para a RUA LOURIVAL DUARTE DE ABREU inicia-se a descrição no vértice na coordenada X: 677.590,74 Y: 8.534.956,05, com uma distância de **10,00 m** de frente até o vértice de coordenada X: 677.600,66 Y:





**PREFEITURA MUNICIPAL DE BOM JESUS DA LAPA – BA**  
Rua Mal. Floriano Peixoto, nº 208 – Centro -  
Bom Jesus da Lapa – BA, CEP: 47.600-000.  
**CNPJ: 14.105.183/0001-14**  
(77) 3481-3374



8.534.954,79, confrontando com **RUA LOURIVAL DUARTE DE ABREU**, daí deflete à direita com uma distância de **20,00 m** do lado direito até o vértice de coordenada X: 677.598,14 Y: 8.534.934,95, confrontando com **Lote 08**, daí deflete à direita com uma distância de **10,00 m** ao fundo até o vértice de coordenada X: 677.588,22 Y: 8.534.936,21, confrontando com **Lote 34**, daí deflete à direita com uma distância de **20,00 m** do lado esquerdo até o vértice de coordenada X: 677.590,74 Y: 8.534.956,05, confrontando com **Lote 06**.

**Quadra: 15. Lote: 08. Área: 200,00 m<sup>2</sup>.** O Lote de terreno sob nº 08 da Quadra 15, do Loteamento denominado “Loteamento Nova Lapa”, no município de Bom Jesus da Lapa - BA, comarca de Bom Jesus da Lapa - BA, na quadra formada pelas , **RUA LOURIVAL DUARTE DE ABREU, RUA ALAN CIRQUEIRA MIRANDA, RUA RAUL ARANTES DA COSTA NETO e RUA RAIMUNDO CESAR VERGNE DE SOUZA**, distante 70,00 m da esquina da RUA LOURIVAL DUARTE DE ABREU com a RUA RAIMUNDO CESAR VERGNE DE SOUZA (Lote 01), de formato regular, abrangendo uma área de (duzentos metros quadrados) e um perímetro de 60,00 m. Para quem de dentro do lote 08 olha para a RUA LOURIVAL DUARTE DE ABREU inicia-se a descrição no vértice na coordenada X: 677.600,66 Y: 8.534.954,79, com uma distância de **10,00 m** de frente até o vértice de coordenada X: 677.610,58 Y: 8.534.953,53, confrontando com **RUA LOURIVAL DUARTE DE ABREU**, daí deflete à direita com uma distância de **20,00 m** do lado direito até o vértice de coordenada X: 677.608,06 Y: 8.534.933,69, confrontando com **Lote 09**, daí deflete à direita com uma distância de **10,00 m** ao fundo até o vértice de coordenada X: 677.598,14 Y: 8.534.934,95, confrontando com **Lote 33**, daí deflete à direita com uma distância de **20,00 m** do lado esquerdo até o vértice de coordenada X: 677.600,66 Y: 8.534.954,79, confrontando com **Lote 07**.

**Quadra: 15. Lote: 09. Área: 200,00 m<sup>2</sup>.** O Lote de terreno sob nº 09 da Quadra 15, do Loteamento denominado “Loteamento Nova Lapa”, no município de Bom Jesus da Lapa - BA, comarca de Bom Jesus da Lapa - BA, na quadra formada pelas , **RUA LOURIVAL DUARTE DE ABREU, RUA ALAN CIRQUEIRA MIRANDA, RUA RAUL ARANTES DA COSTA NETO e RUA RAIMUNDO CESAR VERGNE DE SOUZA**, distante 80,00 m da esquina da RUA LOURIVAL DUARTE DE ABREU com a RUA RAIMUNDO CESAR VERGNE DE SOUZA (Lote 01), de formato regular, abrangendo uma área de **200,00 m<sup>2</sup>** (duzentos metros quadrados) e um perímetro de 60,00 m. Para quem de dentro do lote 09 olha para a RUA LOURIVAL DUARTE DE ABREU inicia-se a descrição no vértice na coordenada X: 677.610,58 Y: 8.534.953,53, com uma distância de **10,00 m** de frente até o vértice de coordenada X: 677.620,50 Y: 8.534.952,27, confrontando com **RUA LOURIVAL DUARTE DE ABREU**, daí deflete à direita com uma distância de **20,00 m** do lado direito até o vértice de coordenada X: 677.617,98 Y: 8.534.932,43, confrontando com **Lote 10**, daí deflete à direita com uma distância de **10,00 m** ao fundo até o vértice de coordenada X: 677.608,06 Y: 8.534.933,69, confrontando com **Lote 32**, daí deflete à direita com







**PREFEITURA MUNICIPAL DE BOM JESUS DA LAPA – BA**  
Rua Mal. Floriano Peixoto, nº 208 – Centro -  
Bom Jesus da Lapa – BA, CEP: 47.600-000.  
**CNPJ: 14.105.183/0001-14**  
(77) 3481-3374



uma distância de **20,00 m** do lado esquerdo até o vértice de coordenada X: 677.610,58 Y: 8.534.953,53, confrontando com **Lote 08**.

**Quadra: 15. Lote: 10. Área: 200,00 m<sup>2</sup>.** O Lote de terreno sob nº 10 da Quadra 15, do Loteamento denominado “Loteamento Nova Lapa”, no município de Bom Jesus da Lapa - BA, comarca de Bom Jesus da Lapa - BA, na quadra formada pelas , **RUA LOURIVAL DUARTE DE ABREU, RUA ALAN CIRQUEIRA MIRANDA, RUA RAUL ARANTES DA COSTA NETO e RUA RAIMUNDO CESAR VERGNE DE SOUZA**, distante 90,00 m da esquina da RUA LOURIVAL DUARTE DE ABREU com a RUA RAIMUNDO CESAR VERGNE DE SOUZA (Lote 01), de formato regular, abrangendo uma área de **200,00 m<sup>2</sup>** (duzentos metros quadrados) e um perímetro de 60,00 m. Para quem de dentro do lote 10 olha para a RUA LOURIVAL DUARTE DE ABREU inicia-se a descrição no vértice na coordenada X: 677.620,50 Y: 8.534.952,27, com uma distância de **10,00 m** de frente até o vértice de coordenada X: 677.630,42 Y: 8.534.951,01, confrontando com **RUA LOURIVAL DUARTE DE ABREU**, daí deflete à direita com uma distância de **20,00 m** do lado direito até o vértice de coordenada X: 677.627,90 Y: 8.534.931,17, confrontando com **Lote 11**, daí deflete à direita com uma distância de **10,00 m** ao fundo até o vértice de coordenada X: 677.617,98 Y: 8.534.932,43, confrontando com **Lote 31**, daí deflete à direita com uma distância de **20,00 m** do lado esquerdo até o vértice de coordenada X: 677.620,50 Y: 8.534.952,27, confrontando com **Lote 09**.

**Quadra: 15. Lote: 11. Área: 200,00 m<sup>2</sup>.** O Lote de terreno sob nº 11 da Quadra 15, do Loteamento denominado “Loteamento Nova Lapa”, no município de Bom Jesus da Lapa - BA, comarca de Bom Jesus da Lapa - BA, na quadra formada pelas , **RUA LOURIVAL DUARTE DE ABREU, RUA ALAN CIRQUEIRA MIRANDA, RUA RAUL ARANTES DA COSTA NETO e RUA RAIMUNDO CESAR VERGNE DE SOUZA**, distante 100,00 m da esquina da RUA LOURIVAL DUARTE DE ABREU com a RUA RAIMUNDO CESAR VERGNE DE SOUZA (Lote 01), de formato regular, abrangendo uma área de **200,00 m<sup>2</sup>** (duzentos metros quadrados) e um perímetro de 60,00 m. Para quem de dentro do lote 11 olha para a RUA LOURIVAL DUARTE DE ABREU inicia-se a descrição no vértice na coordenada X: 677.630,42 Y: 8.534.951,01, com uma distância de **10,00 m** de frente até o vértice de coordenada X: 677.640,34 Y: 8.534.949,75, confrontando com **RUA LOURIVAL DUARTE DE ABREU**, daí deflete à direita com uma distância de **20,00 m** do lado direito até o vértice de coordenada X: 677.637,82 Y: 8.534.929,91, confrontando com **Lote 12**, daí deflete à direita com uma distância de **10,00 m** ao fundo até o vértice de coordenada X: 677.627,90 Y: 8.534.931,17, confrontando com **Lote 30**, daí deflete à direita com uma distância de **20,00 m** do lado esquerdo até o vértice de coordenada X: 677.630,42 Y: 8.534.951,01, confrontando com **Lote 10**.

**Quadra: 15. Lote: 12. Área: 200,00 m<sup>2</sup>.** O Lote de terreno sob nº 12 da Quadra 15, do Loteamento denominado “Loteamento Nova Lapa”, no município de Bom





PREFEITURA MUNICIPAL DE BOM JESUS DA LAPA – BA  
Rua Mal. Floriano Peixoto, nº 208 – Centro -  
Bom Jesus da Lapa – BA, CEP: 47.600-000.  
CNPJ: 14.105.183/0001-14  
(77) 3481-3374



Jesus da Lapa - BA, comarca de Bom Jesus da Lapa - BA, na quadra formada pelas , **RUA LOURIVAL DUARTE DE ABREU, RUA ALAN CIRQUEIRA MIRANDA, RUA RAUL ARANTES DA COSTA NETO e RUA RAIMUNDO CESAR VERGNE DE SOUZA**, distante 110,00 m da esquina da RUA LOURIVAL DUARTE DE ABREU com a RUA RAIMUNDO CESAR VERGNE DE SOUZA (Lote 01), de formato regular, abrangendo uma área de **200,00 m<sup>2</sup>** (duzentos metros quadrados) e um perímetro de 60,00 m. Para quem de dentro do lote 12 olha para a RUA LOURIVAL DUARTE DE ABREU inicia-se a descrição no vértice na coordenada X: 677.640,34 Y: 8.534.949,75, com uma distância de **10,00 m** de frente até o vértice de coordenada X: 677.650,26 Y: 8.534.948,48, confrontando com **RUA LOURIVAL DUARTE DE ABREU**, daí deflete à direita com uma distância de **20,00 m** do lado direito até o vértice de coordenada X: 677.647,74 Y: 8.534.928,64, confrontando com **Lote 13**, daí deflete à direita com uma distância de **10,00 m** ao fundo até o vértice de coordenada X: 677.637,82 Y: 8.534.929,91, confrontando com **Lote 29**, daí deflete à direita com uma distância de **20,00 m** do lado esquerdo até o vértice de coordenada X: 677.640,34 Y: 8.534.949,75, confrontando com **Lote 11**.

**Quadra: 15. Lote: 13. Área: 200,00 m<sup>2</sup>.** O **Lote de terreno sob nº 13 da Quadra 15**, do **Loteamento denominado “Loteamento Nova Lapa”**, no município de Bom Jesus da Lapa - BA, comarca de Bom Jesus da Lapa - BA, na quadra formada pelas , **RUA LOURIVAL DUARTE DE ABREU, RUA ALAN CIRQUEIRA MIRANDA, RUA RAUL ARANTES DA COSTA NETO e RUA RAIMUNDO CESAR VERGNE DE SOUZA**, distante 120,00 m da esquina da RUA LOURIVAL DUARTE DE ABREU com a RUA RAIMUNDO CESAR VERGNE DE SOUZA (Lote 01), de formato regular, abrangendo uma área de **200,00 m<sup>2</sup>** (duzentos metros quadrados) e um perímetro de 60,00 m. Para quem de dentro do lote 13 olha para a RUA LOURIVAL DUARTE DE ABREU inicia-se a descrição no vértice na coordenada X: 677.650,26 Y: 8.534.948,48, com uma distância de **10,00 m** de frente até o vértice de coordenada X: 677.660,18 Y: 8.534.947,22, confrontando com **RUA LOURIVAL DUARTE DE ABREU**, daí deflete à direita com uma distância de **20,00 m** do lado direito até o vértice de coordenada X: 677.657,66 Y: 8.534.927,38, confrontando com **Lote 14**, daí deflete à direita com uma distância de **10,00 m** ao fundo até o vértice de coordenada X: 677.647,74 Y: 8.534.928,64, confrontando com **Lote 28**, daí deflete à direita com uma distância de **20,00 m** do lado esquerdo até o vértice de coordenada X: 677.650,26 Y: 8.534.948,48, confrontando com **Lote 12**.

**Quadra: 15. Lote: 14. Área: 200,00 m<sup>2</sup>.** O **Lote de terreno sob nº 14 da Quadra 15**, do **Loteamento denominado “Loteamento Nova Lapa”**, no município de Bom Jesus da Lapa - BA, comarca de Bom Jesus da Lapa - BA, na quadra formada pelas , **RUA LOURIVAL DUARTE DE ABREU, RUA ALAN CIRQUEIRA MIRANDA, RUA RAUL ARANTES DA COSTA NETO e RUA RAIMUNDO CESAR VERGNE DE SOUZA**, distante 130,00 m da esquina da RUA LOURIVAL DUARTE DE ABREU com a RUA RAIMUNDO CESAR VERGNE DE SOUZA (Lote 01), de formato regular, abrangendo uma área de **200,00 m<sup>2</sup>** (duzentos metros quadrados) e um perímetro de 60,00 m.





**PREFEITURA MUNICIPAL DE BOM JESUS DA LAPA – BA**  
Rua Mal. Floriano Peixoto, nº 208 – Centro -  
Bom Jesus da Lapa – BA, CEP: 47.600-000.  
**CNPJ: 14.105.183/0001-14**  
(77) 3481-3374



Para quem de dentro do lote 14 olha para a RUA LOURIVAL DUARTE DE ABREU inicia-se a descrição no vértice na coordenada X: 677.660,18 Y: 8.534.947,22, com uma distância de **10,00 m** de frente até o vértice de coordenada X: 677.670,10 Y: 8.534.945,96, confrontando com **RUA LOURIVAL DUARTE DE ABREU**, daí deflete à direita com uma distância de **20,00 m** do lado direito até o vértice de coordenada X: 677.667,58 Y: 8.534.926,12, confrontando com **Lote 15**, daí deflete à direita com uma distância de **10,00 m** ao fundo até o vértice de coordenada X: 677.657,66 Y: 8.534.927,38, confrontando com **Lote 27**, daí deflete à direita com uma distância de **20,00 m** do lado esquerdo até o vértice de coordenada X: 677.660,18 Y: 8.534.947,22, confrontando com **Lote 13**.

**Quadra: 15. Lote: 15. Área: 200,00 m<sup>2</sup>.** O **Lote de terreno sob nº 15 da Quadra 15**, do **Loteamento denominado “Loteamento Nova Lapa”**, no município de Bom Jesus da Lapa - BA, comarca de Bom Jesus da Lapa - BA, na quadra formada pelas **, RUA LOURIVAL DUARTE DE ABREU, RUA ALAN CIRQUEIRA MIRANDA, RUA RAUL ARANTES DA COSTA NETO e RUA RAIMUNDO CESAR VERGNE DE SOUZA**, distante 140,00 m da esquina da RUA LOURIVAL DUARTE DE ABREU com a RUA RAIMUNDO CESAR VERGNE DE SOUZA (Lote 01), de formato regular, abrangendo uma área de **200,00 m<sup>2</sup>** (duzentos metros quadrados) e um perímetro de 60,00 m. Para quem de dentro do lote 15 olha para a RUA LOURIVAL DUARTE DE ABREU inicia-se a descrição no vértice na coordenada X: 677.670,10 Y: 8.534.945,96, com uma distância de **10,00 m** de frente até o vértice de coordenada X: 677.680,02 Y: 8.534.944,70, confrontando com **RUA LOURIVAL DUARTE DE ABREU**, daí deflete à direita com uma distância de **20,00 m** do lado direito até o vértice de coordenada X: 677.677,50 Y: 8.534.924,86, confrontando com **Lote 16**, daí deflete à direita com uma distância de **10,00 m** ao fundo até o vértice de coordenada X: 677.667,58 Y: 8.534.926,12, confrontando com **Lote 26**, daí deflete à direita com uma distância de **20,00 m** do lado esquerdo até o vértice de coordenada X: 677.670,10 Y: 8.534.945,96, confrontando com **Lote 14**.

**Quadra: 15. Lote: 16. Área: 200,00 m<sup>2</sup>.** O **Lote de terreno sob nº 16 da Quadra 15**, do **Loteamento denominado “Loteamento Nova Lapa”**, no município de Bom Jesus da Lapa - BA, comarca de Bom Jesus da Lapa - BA, na quadra formada pelas **, RUA LOURIVAL DUARTE DE ABREU, RUA ALAN CIRQUEIRA MIRANDA, RUA RAUL ARANTES DA COSTA NETO e RUA RAIMUNDO CESAR VERGNE DE SOUZA**, distante 150,00 m da esquina da RUA LOURIVAL DUARTE DE ABREU com a RUA RAIMUNDO CESAR VERGNE DE SOUZA (Lote 01), de formato regular, abrangendo uma área de **200,00 m<sup>2</sup>** (duzentos metros quadrados) e um perímetro de 60,00 m. Para quem de dentro do lote 16 olha para a RUA LOURIVAL DUARTE DE ABREU inicia-se a descrição no vértice na coordenada X: 677.680,02 Y: 8.534.944,70, com uma distância de **10,00 m** de frente até o vértice de coordenada X: 677.689,94 Y: 8.534.943,44, confrontando com **RUA LOURIVAL DUARTE DE ABREU**, daí deflete à direita com uma distância de **20,00 m** do lado direito até o vértice de coordenada X: 677.687,42 Y: 8.534.923,60, confrontando com **Lote 17**, daí deflete





**PREFEITURA MUNICIPAL DE BOM JESUS DA LAPA – BA**  
Rua Mal. Floriano Peixoto, nº 208 – Centro -  
Bom Jesus da Lapa – BA, CEP: 47.600-000.  
**CNPJ: 14.105.183/0001-14**  
(77) 3481-3374



à direita com uma distância de **10,00 m** ao fundo até o vértice de coordenada X: 677.677,50 Y: 8.534.924,86, confrontando com **Lote 25**, daí deflete à direita com uma distância de **20,00 m** do lado esquerdo até o vértice de coordenada X: 677.680,02 Y: 8.534.944,70, confrontando com **Lote 15**.

**Quadra: 15. Lote: 17. Área: 200,00 m<sup>2</sup>.** O **Lote de terreno sob nº 17 da Quadra 15**, do **Loteamento denominado “Loteamento Nova Lapa”**, no município de Bom Jesus da Lapa - BA, comarca de Bom Jesus da Lapa - BA, na quadra formada pelas **, RUA LOURIVAL DUARTE DE ABREU, RUA ALAN CIRQUEIRA MIRANDA, RUA RAUL ARANTES DA COSTA NETO e RUA RAIMUNDO CESAR VERGNE DE SOUZA**, distante 160,00 m da esquina da RUA LOURIVAL DUARTE DE ABREU com a RUA RAIMUNDO CESAR VERGNE DE SOUZA (Lote 01), de formato regular, abrangendo uma área de **200,00 m<sup>2</sup>** (duzentos metros quadrados) e um perímetro de 60,00 m. Para quem de dentro do lote 17 olha para a RUA LOURIVAL DUARTE DE ABREU inicia-se a descrição no vértice na coordenada X: 677.689,94 Y: 8.534.943,44, com uma distância de **10,00 m** de frente até o vértice de coordenada X: 677.699,86 Y: 8.534.942,18, confrontando com **RUA LOURIVAL DUARTE DE ABREU**, daí deflete à direita com uma distância de **20,00 m** do lado direito até o vértice de coordenada X: 677.697,34 Y: 8.534.922,34, confrontando com **Lote 18**, daí deflete à direita com uma distância de **10,00 m** ao fundo até o vértice de coordenada X: 677.687,42 Y: 8.534.923,60, confrontando com **Lote 24**, daí deflete à direita com uma distância de **20,00 m** do lado esquerdo até o vértice de coordenada X: 677.689,94 Y: 8.534.943,44, confrontando com **Lote 16**.

**Quadra: 15. Lote: 18. Área: 200,00 m<sup>2</sup>.** O **Lote de terreno sob nº 18 da Quadra 15**, do **Loteamento denominado “Loteamento Nova Lapa”**, no município de Bom Jesus da Lapa - BA, comarca de Bom Jesus da Lapa - BA, na quadra formada pelas **, RUA LOURIVAL DUARTE DE ABREU, RUA ALAN CIRQUEIRA MIRANDA, RUA RAUL ARANTES DA COSTA NETO e RUA RAIMUNDO CESAR VERGNE DE SOUZA**, distante 170,00 m da esquina da RUA LOURIVAL DUARTE DE ABREU com a RUA RAIMUNDO CESAR VERGNE DE SOUZA (Lote 01), de formato regular, abrangendo uma área de **200,00 m<sup>2</sup>** (duzentos metros quadrados) e um perímetro de 60,00 m. Para quem de dentro do lote 18 olha para a RUA LOURIVAL DUARTE DE ABREU inicia-se a descrição no vértice na coordenada X: 677.699,86 Y: 8.534.942,18, com uma distância de **10,00 m** de frente até o vértice de coordenada X: 677.709,79 Y: 8.534.940,92, confrontando com **RUA LOURIVAL DUARTE DE ABREU**, daí deflete à direita com uma distância de **20,00 m** do lado direito até o vértice de coordenada X: 677.707,26 Y: 8.534.921,08, confrontando com **Lote 19**, daí deflete à direita com uma distância de **10,00 m** ao fundo até o vértice de coordenada X: 677.697,34 Y: 8.534.922,34, confrontando com **Lote 23**, daí deflete à direita com uma distância de **20,00 m** do lado esquerdo até o vértice de coordenada X: 677.699,86 Y: 8.534.942,18, confrontando com **Lote 17**.





PREFEITURA MUNICIPAL DE BOM JESUS DA LAPA – BA  
Rua Mal. Floriano Peixoto, nº 208 – Centro -  
Bom Jesus da Lapa – BA, CEP: 47.600-000.  
CNPJ: 14.105.183/0001-14  
(77) 3481-3374



**Quadra: 15. Lote: 19. Área: 200,00 m<sup>2</sup>.** O Lote de terreno sob nº 19 da Quadra 15, do Loteamento denominado “Loteamento Nova Lapa”, no município de Bom Jesus da Lapa - BA, comarca de Bom Jesus da Lapa - BA, na quadra formada pelas , **RUA LOURIVAL DUARTE DE ABREU, RUA ALAN CIRQUEIRA MIRANDA, RUA RAUL ARANTES DA COSTA NETO e RUA RAIMUNDO CESAR VERGNE DE SOUZA**, distante 180,00 m da esquina da RUA LOURIVAL DUARTE DE ABREU com a RUA RAIMUNDO CESAR VERGNE DE SOUZA (Lote 01), de formato regular, abrangendo uma área de **200,00 m<sup>2</sup>** (duzentos metros quadrados) e um perímetro de 60,00 m. Para quem de dentro do lote 19 olha para a RUA LOURIVAL DUARTE DE ABREU inicia-se a descrição no vértice na coordenada X: 677.709,79 Y: 8.534.940,92, com uma distância de **10,00 m** de frente até o vértice de coordenada X: 677.719,71 Y: 8.534.939,66, confrontando com **RUA LOURIVAL DUARTE DE ABREU**, daí deflete à direita com uma distância de **20,00 m** do lado direito até o vértice de coordenada X: 677.717,18 Y: 8.534.919,82, confrontando com **Lote 20**, daí deflete à direita com uma distância de **10,00 m** ao fundo até o vértice de coordenada X: 677.707,26 Y: 8.534.921,08, confrontando com **Lote 22**, daí deflete à direita com uma distância de **20,00 m** do lado esquerdo até o vértice de coordenada X: 677.709,79 Y: 8.534.940,92, confrontando com **Lote 18**.

**Quadra: 15. Lote: 20. Área: 200,00 m<sup>2</sup>.** O Lote de terreno sob nº 20 da Quadra 15, do Loteamento denominado “Loteamento Nova Lapa”, no município de Bom Jesus da Lapa - BA, comarca de Bom Jesus da Lapa - BA, na quadra formada pelas , **RUA LOURIVAL DUARTE DE ABREU, RUA ALAN CIRQUEIRA MIRANDA, RUA RAUL ARANTES DA COSTA NETO e RUA RAIMUNDO CESAR VERGNE DE SOUZA**, localizado na esquina da RUA LOURIVAL DUARTE DE ABREU com a RUA ALAN CIRQUEIRA MIRANDA, de formato regular, abrangendo uma área de **200,00 m<sup>2</sup>** (duzentos metros quadrados) e um perímetro de 60,00 m. Para quem de dentro do lote 20 olha para a RUA LOURIVAL DUARTE DE ABREU inicia-se a descrição no vértice na coordenada X: 677.719,71 Y: 8.534.939,66, com uma distância de **10,00 m** de frente até o vértice de coordenada X: 677.729,63 Y: 8.534.938,40, confrontando com **RUA LOURIVAL DUARTE DE ABREU**, daí deflete à direita com uma distância de **20,00 m** do lado direito até o vértice de coordenada X: 677.727,10 Y: 8.534.918,55, confrontando com **RUA ALAN CIRQUEIRA MIRANDA**, daí deflete à direita com uma distância de **10,00 m** ao fundo até o vértice de coordenada X: 677.717,18 Y: 8.534.919,82, confrontando com **Lote 21**, daí deflete à direita com uma distância de **20,00 m** do lado esquerdo até o vértice de coordenada X: 677.719,71 Y: 8.534.939,66, confrontando com **Lote 19**.

**Quadra: 15. Lote: 21. Área: 250,00 m<sup>2</sup>.** O Lote de terreno sob nº 21 da Quadra 15, do Loteamento denominado “Loteamento Nova Lapa”, no município de Bom Jesus da Lapa - BA, comarca de Bom Jesus da Lapa - BA, na quadra formada pelas , **RUA LOURIVAL DUARTE DE ABREU, RUA ALAN CIRQUEIRA MIRANDA, RUA RAUL ARANTES DA COSTA NETO e RUA RAIMUNDO CESAR VERGNE DE SOUZA**, localizado na esquina da RUA RAUL ARANTES DA COSTA NETO com a RUA ALAN





**PREFEITURA MUNICIPAL DE BOM JESUS DA LAPA – BA**  
Rua Mal. Floriano Peixoto, nº 208 – Centro -  
Bom Jesus da Lapa – BA, CEP: 47.600-000.  
**CNPJ: 14.105.183/0001-14**  
(77) 3481-3374



CIRQUEIRA MIRANDA, de formato regular, abrangendo uma área de **250,00 m<sup>2</sup>** (duzentos e cinquenta metros quadrados) e um perímetro de 70,00 m. Para quem de dentro do lote 21 olha para a RUA RAUL ARANTES DA COSTA NETO inicia-se a descrição no vértice na coordenada X: 677.723,95 Y: 8.534.893,75, com uma distância de **10,00 m** de frente até o vértice de coordenada X: 677.714,03 Y: 8.534.895,02, confrontando com **RUA RAUL ARANTES DA COSTA NETO**, daí deflete à direita com uma distância de **25,00 m** do lado direito até o vértice de coordenada X: 677.717,18 Y: 8.534.919,82, confrontando com **Lote 22**, daí deflete à direita com uma distância de **10,00 m** ao fundo até o vértice de coordenada X: 677.727,10 Y: 8.534.918,55, confrontando com **Lote 20**, daí deflete à direita com uma distância de **25,00 m** do lado esquerdo até o vértice de coordenada X: 677.723,95 Y: 8.534.893,75, confrontando com **RUA ALAN CIRQUEIRA MIRANDA**.

**Quadra: 15. Lote: 22. Área: 250,00 m<sup>2</sup>.** O Lote de terreno sob nº 22 da Quadra 15, do Loteamento denominado “Loteamento Nova Lapa”, no município de Bom Jesus da Lapa - BA, comarca de Bom Jesus da Lapa - BA, na quadra formada pelas , **RUA LOURIVAL DUARTE DE ABREU, RUA ALAN CIRQUEIRA MIRANDA, RUA RAUL ARANTES DA COSTA NETO e RUA RAIMUNDO CESAR VERGNE DE SOUZA**, distante 10,00 m da esquina da RUA RAUL ARANTES DA COSTA NETO com a RUA ALAN CIRQUEIRA MIRANDA (Lote 21), de formato regular, abrangendo uma área de **250,00 m<sup>2</sup>** (duzentos e cinquenta metros quadrados) e um perímetro de 70,00 m. Para quem de dentro do lote 22 olha para a RUA RAUL ARANTES DA COSTA NETO inicia-se a descrição no vértice na coordenada X: 677.714,03 Y: 8.534.895,02, com uma distância de **10,00 m** de frente até o vértice de coordenada X: 677.704,11 Y: 8.534.896,28, confrontando com **RUA RAUL ARANTES DA COSTA NETO**, daí deflete à direita com uma distância de **25,00 m** do lado direito até o vértice de coordenada X: 677.707,26 Y: 8.534.921,08, confrontando com **Lote 23**, daí deflete à direita com uma distância de **10,00 m** ao fundo até o vértice de coordenada X: 677.717,18 Y: 8.534.919,82, confrontando com **Lote 19**, daí deflete à direita com uma distância de **25,00 m** do lado esquerdo até o vértice de coordenada X: 677.714,03 Y: 8.534.895,02, confrontando com **Lote 21**.

**Quadra: 15. Lote: 23. Área: 250,00 m<sup>2</sup>.** O Lote de terreno sob nº 23 da Quadra 15, do Loteamento denominado “Loteamento Nova Lapa”, no município de Bom Jesus da Lapa - BA, comarca de Bom Jesus da Lapa - BA, na quadra formada pelas , **RUA LOURIVAL DUARTE DE ABREU, RUA ALAN CIRQUEIRA MIRANDA, RUA RAUL ARANTES DA COSTA NETO e RUA RAIMUNDO CESAR VERGNE DE SOUZA**, distante 20,00 m da esquina da RUA RAUL ARANTES DA COSTA NETO com a RUA ALAN CIRQUEIRA MIRANDA (Lote 21), de formato regular, abrangendo uma área de **250,00 m<sup>2</sup>** (duzentos e cinquenta metros quadrados) e um perímetro de 70,00 m. Para quem de dentro do lote 23 olha para a RUA RAUL ARANTES DA COSTA NETO inicia-se a descrição no vértice na coordenada X: 677.704,11 Y: 8.534.896,28, com uma distância de **10,00 m** de frente até o vértice de coordenada X: 677.694,19 Y: 8.534.897,54, confrontando com **RUA RAUL ARANTES DA COSTA NETO**,





**PREFEITURA MUNICIPAL DE BOM JESUS DA LAPA – BA**  
Rua Mal. Floriano Peixoto, nº 208 – Centro -  
Bom Jesus da Lapa – BA, CEP: 47.600-000.  
**CNPJ: 14.105.183/0001-14**  
(77) 3481-3374



daí deflete à direita com uma distância de **25,00 m** do lado direito até o vértice de coordenada X: 677.697,34 Y: 8.534.922,34, confrontando com **Lote 24**, daí deflete à direita com uma distância de **10,00 m** ao fundo até o vértice de coordenada X: 677.707,26 Y: 8.534.921,08, confrontando com **Lote 18**, daí deflete à direita com uma distância de **25,00 m** do lado esquerdo até o vértice de coordenada X: 677.704,11 Y: 8.534.896,28, confrontando com **Lote 22**.

**Quadra: 15. Lote: 24. Área: 250,00 m<sup>2</sup>.** O Lote de terreno sob nº 24 da Quadra 15, do Loteamento denominado “Loteamento Nova Lapa”, no município de Bom Jesus da Lapa - BA, comarca de Bom Jesus da Lapa - BA, na quadra formada pelas , **RUA LOURIVAL DUARTE DE ABREU, RUA ALAN CIRQUEIRA MIRANDA, RUA RAUL ARANTES DA COSTA NETO e RUA RAIMUNDO CESAR VERGNE DE SOUZA**, distante 30,00 m da esquina da RUA RAUL ARANTES DA COSTA NETO com a RUA ALAN CIRQUEIRA MIRANDA (Lote 21), de formato regular, abrangendo uma área de **250,00 m<sup>2</sup>** (duzentos e cinquenta metros quadrados) e um perímetro de 70,00 m. Para quem de dentro do lote 24 olha para a RUA RAUL ARANTES DA COSTA NETO inicia-se a descrição no vértice na coordenada X: 677.694,19 Y: 8.534.897,54, com uma distância de **10,00 m** de frente até o vértice de coordenada X: 677.684,27 Y: 8.534.898,80, confrontando com **RUA RAUL ARANTES DA COSTA NETO**, daí deflete à direita com uma distância de **25,00 m** do lado direito até o vértice de coordenada X: 677.687,42 Y: 8.534.923,60, confrontando com **Lote 25**, daí deflete à direita com uma distância de **10,00 m** ao fundo até o vértice de coordenada X: 677.697,34 Y: 8.534.922,34, confrontando com **Lote 17**, daí deflete à direita com uma distância de **25,00 m** do lado esquerdo até o vértice de coordenada X: 677.694,19 Y: 8.534.897,54, confrontando com **Lote 23**.

**Quadra: 15. Lote: 25. Área: 250,00 m<sup>2</sup>.** O Lote de terreno sob nº 25 da Quadra 15, do Loteamento denominado “Loteamento Nova Lapa”, no município de Bom Jesus da Lapa - BA, comarca de Bom Jesus da Lapa - BA, na quadra formada pelas , **RUA LOURIVAL DUARTE DE ABREU, RUA ALAN CIRQUEIRA MIRANDA, RUA RAUL ARANTES DA COSTA NETO e RUA RAIMUNDO CESAR VERGNE DE SOUZA**, distante 40,00 m da esquina da RUA RAUL ARANTES DA COSTA NETO com a RUA ALAN CIRQUEIRA MIRANDA (Lote 21), de formato regular, abrangendo uma área de **250,00 m<sup>2</sup>** (duzentos e cinquenta metros quadrados) e um perímetro de 70,00 m. Para quem de dentro do lote 25 olha para a RUA RAUL ARANTES DA COSTA NETO inicia-se a descrição no vértice na coordenada X: 677.684,27 Y: 8.534.898,80, com uma distância de **10,00 m** de frente até o vértice de coordenada X: 677.674,35 Y: 8.534.900,06, confrontando com **RUA RAUL ARANTES DA COSTA NETO**, daí deflete à direita com uma distância de **25,00 m** do lado direito até o vértice de coordenada X: 677.677,50 Y: 8.534.924,86, confrontando com **Lote 26**, daí deflete à direita com uma distância de **10,00 m** ao fundo até o vértice de coordenada X: 677.687,42 Y: 8.534.923,60, confrontando com **Lote 16**, daí deflete à direita com uma distância de **25,00 m** do lado esquerdo até o vértice de coordenada X: 677.684,27 Y: 8.534.898,80, confrontando com **Lote 24**.





PREFEITURA MUNICIPAL DE BOM JESUS DA LAPA – BA  
Rua Mal. Floriano Peixoto, nº 208 – Centro -  
Bom Jesus da Lapa – BA, CEP: 47.600-000.  
CNPJ: 14.105.183/0001-14  
(77) 3481-3374



**Quadra: 15. Lote: 26. Área: 250,00 m<sup>2</sup>.** O Lote de terreno sob nº 26 da Quadra 15, do Loteamento denominado “Loteamento Nova Lapa”, no município de Bom Jesus da Lapa - BA, comarca de Bom Jesus da Lapa - BA, na quadra formada pelas , **RUA LOURIVAL DUARTE DE ABREU, RUA ALAN CIRQUEIRA MIRANDA, RUA RAUL ARANTES DA COSTA NETO e RUA RAIMUNDO CESAR VERGNE DE SOUZA**, distante 50,00 m da esquina da RUA RAUL ARANTES DA COSTA NETO com a RUA ALAN CIRQUEIRA MIRANDA (Lote 21), de formato regular, abrangendo uma área de **250,00 m<sup>2</sup>** (duzentos e cinquenta metros quadrados) e um perímetro de 70,00 m. Para quem de dentro do lote 26 olha para a RUA RAUL ARANTES DA COSTA NETO inicia-se a descrição no vértice na coordenada X: 677.674,35 Y: 8.534.900,06, com uma distância de **10,00 m** de frente até o vértice de coordenada X: 677.664,43 Y: 8.534.901,32, confrontando com **RUA RAUL ARANTES DA COSTA NETO**, daí deflete à direita com uma distância de **25,00 m** do lado direito até o vértice de coordenada X: 677.667,58 Y: 8.534.926,12, confrontando com **Lote 27**, daí deflete à direita com uma distância de **10,00 m** ao fundo até o vértice de coordenada X: 677.677,50 Y: 8.534.924,86, confrontando com **Lote 15**, daí deflete à direita com uma distância de **25,00 m** do lado esquerdo até o vértice de coordenada X: 677.674,35 Y: 8.534.900,06, confrontando com **Lote 25**.

**Quadra: 15. Lote: 27. Área: 250,00 m<sup>2</sup>.** O Lote de terreno sob nº 27 da Quadra 15, do Loteamento denominado “Loteamento Nova Lapa”, no município de Bom Jesus da Lapa - BA, comarca de Bom Jesus da Lapa - BA, na quadra formada pelas , **RUA LOURIVAL DUARTE DE ABREU, RUA ALAN CIRQUEIRA MIRANDA, RUA RAUL ARANTES DA COSTA NETO e RUA RAIMUNDO CESAR VERGNE DE SOUZA**, distante 60,00 m da esquina da RUA RAUL ARANTES DA COSTA NETO com a RUA ALAN CIRQUEIRA MIRANDA (Lote 21), de formato regular, abrangendo uma área de **250,00 m<sup>2</sup>** (duzentos e cinquenta metros quadrados) e um perímetro de 70,00 m. Para quem de dentro do lote 27 olha para a RUA RAUL ARANTES DA COSTA NETO inicia-se a descrição no vértice na coordenada X: 677.664,43 Y: 8.534.901,32, com uma distância de **10,00 m** de frente até o vértice de coordenada X: 677.654,51 Y: 8.534.902,58, confrontando com **RUA RAUL ARANTES DA COSTA NETO**, daí deflete à direita com uma distância de **25,00 m** do lado direito até o vértice de coordenada X: 677.657,66 Y: 8.534.927,38, confrontando com **Lote 28**, daí deflete à direita com uma distância de **10,00 m** ao fundo até o vértice de coordenada X: 677.667,58 Y: 8.534.926,12, confrontando com **Lote 14**, daí deflete à direita com uma distância de **25,00 m** do lado esquerdo até o vértice de coordenada X: 677.664,43 Y: 8.534.901,32, confrontando com **Lote 26**.

**Quadra: 15. Lote: 28. Área: 250,00 m<sup>2</sup>.** O Lote de terreno sob nº 28 da Quadra 15, do Loteamento denominado “Loteamento Nova Lapa”, no município de Bom Jesus da Lapa - BA, comarca de Bom Jesus da Lapa - BA, na quadra formada pelas , **RUA LOURIVAL DUARTE DE ABREU, RUA ALAN CIRQUEIRA MIRANDA, RUA**







PREFEITURA MUNICIPAL DE BOM JESUS DA LAPA – BA  
Rua Mal. Floriano Peixoto, nº 208 – Centro -  
Bom Jesus da Lapa – BA, CEP: 47.600-000.  
CNPJ: 14.105.183/0001-14  
(77) 3481-3374



**RAUL ARANTES DA COSTA NETO e RUA RAIMUNDO CESAR VERGNE DE SOUZA**, distante 65,00 m da esquina da RUA RAUL ARANTES DA COSTA NETO com a RUA ALAN CIRQUEIRA MIRANDA (Lote 21), de formato regular, abrangendo uma área de **250,00 m<sup>2</sup>** (duzentos e cinquenta metros quadrados) e um perímetro de 70,00 m. Para quem de dentro do lote 28 olha para a RUA RAUL ARANTES DA COSTA NETO inicia-se a descrição no vértice na coordenada X: 677.654,51 Y: 8.534.902,58, com uma distância de **10,00 m** de frente até o vértice de coordenada X: 677.644,59 Y: 8.534.903,84, confrontando com **RUA RAUL ARANTES DA COSTA NETO**, daí deflete à direita com uma distância de **25,00 m** do lado direito até o vértice de coordenada X: 677.647,74 Y: 8.534.928,64, confrontando com **Lote 29**, daí deflete à direita com uma distância de **10,00 m** ao fundo até o vértice de coordenada X: 677.657,66 Y: 8.534.927,38, confrontando com **Lote 13**, daí deflete à direita com uma distância de **25,00 m** do lado esquerdo até o vértice de coordenada X: 677.654,51 Y: 8.534.902,58, confrontando com **Lote 27**.

**Quadra: 15. Lote: 29. Área: 250,00 m<sup>2</sup>**. O Lote de terreno sob nº 29 da Quadra 15, do Loteamento denominado “Loteamento Nova Lapa”, no município de Bom Jesus da Lapa - BA, comarca de Bom Jesus da Lapa - BA, na quadra formada pelas , **RUA LOURIVAL DUARTE DE ABREU, RUA ALAN CIRQUEIRA MIRANDA, RUA RAUL ARANTES DA COSTA NETO e RUA RAIMUNDO CESAR VERGNE DE SOUZA**, distante 65,00 m da esquina da RUA RAUL ARANTES DA COSTA NETO com a RUA ALAN CIRQUEIRA MIRANDA (Lote 21), de formato regular, abrangendo uma área de **250,00 m<sup>2</sup>** (duzentos e cinquenta metros quadrados) e um perímetro de 70,00 m. Para quem de dentro do lote 29 olha para a RUA RAUL ARANTES DA COSTA NETO inicia-se a descrição no vértice na coordenada X: 677.644,59 Y: 8.534.903,84, com uma distância de **10,00 m** de frente até o vértice de coordenada X: 677.634,67 Y: 8.534.905,10, confrontando com **RUA RAUL ARANTES DA COSTA NETO**, daí deflete à direita com uma distância de **25,00 m** do lado direito até o vértice de coordenada X: 677.637,82 Y: 8.534.929,91, confrontando com **Lote 30**, daí deflete à direita com uma distância de **10,00 m** ao fundo até o vértice de coordenada X: 677.647,74 Y: 8.534.928,64, confrontando com **Lote 12**, daí deflete à direita com uma distância de **25,00 m** do lado esquerdo até o vértice de coordenada X: 677.644,59 Y: 8.534.903,84, confrontando com **Lote 28**.

**Quadra: 15. Lote: 30. Área: 250,00 m<sup>2</sup>**. O Lote de terreno sob nº 30 da Quadra 15, do Loteamento denominado “Loteamento Nova Lapa”, no município de Bom Jesus da Lapa - BA, comarca de Bom Jesus da Lapa - BA, na quadra formada pelas , **RUA LOURIVAL DUARTE DE ABREU, RUA ALAN CIRQUEIRA MIRANDA, RUA RAUL ARANTES DA COSTA NETO e RUA RAIMUNDO CESAR VERGNE DE SOUZA**, distante 65,00 m da esquina da RUA RAUL ARANTES DA COSTA NETO com a RUA ALAN CIRQUEIRA MIRANDA (Lote 21), de formato regular, abrangendo uma área de **250,00 m<sup>2</sup>** (duzentos e cinquenta metros quadrados) e um perímetro de 70,00 m. Para quem de dentro do lote 30 olha para a RUA RAUL ARANTES DA COSTA NETO inicia-se a descrição no vértice na coordenada X: 677.634,67 Y: 8.534.905,10,



**PREFEITURA MUNICIPAL DE BOM JESUS DA LAPA – BA**Rua Mal. Floriano Peixoto, nº 208 – Centro -  
Bom Jesus da Lapa – BA, CEP: 47.600-000.**CNPJ: 14.105.183/0001-14**

(77) 3481-3374



com uma distância de **10,00 m** de frente até o vértice de coordenada X: 677.624,75 Y: 8.534.906,37, confrontando com **RUA RAUL ARANTES DA COSTA NETO**, daí deflete à direita com uma distância de **25,00 m** do lado direito até o vértice de coordenada X: 677.627,90 Y: 8.534.931,17, confrontando com **Lote 31**, daí deflete à direita com uma distância de **10,00 m** ao fundo até o vértice de coordenada X: 677.637,82 Y: 8.534.929,91, confrontando com **Lote 11**, daí deflete à direita com uma distância de **25,00 m** do lado esquerdo até o vértice de coordenada X: 677.634,67 Y: 8.534.905,10, confrontando com **Lote 29**.

**Quadra: 15. Lote: 31. Área: 250,00 m<sup>2</sup>.** O Lote de terreno sob nº 31 da Quadra 15, do Loteamento denominado “Loteamento Nova Lapa”, no município de Bom Jesus da Lapa - BA, comarca de Bom Jesus da Lapa - BA, na quadra formada pelas , **RUA LOURIVAL DUARTE DE ABREU, RUA ALAN CIRQUEIRA MIRANDA, RUA RAUL ARANTES DA COSTA NETO e RUA RAIMUNDO CESAR VERGNE DE SOUZA**, distante 65,00 m da esquina da RUA RAUL ARANTES DA COSTA NETO com a RUA ALAN CIRQUEIRA MIRANDA (Lote 21), de formato regular, abrangendo uma área de **250,00 m<sup>2</sup>** (duzentos e cinquenta metros quadrados) e um perímetro de 70,00 m. Para quem de dentro do lote 31 olha para a RUA RAUL ARANTES DA COSTA NETO inicia-se a descrição no vértice na coordenada X: 677.624,75 Y: 8.534.906,37, com uma distância de **10,00 m** de frente até o vértice de coordenada X: 677.614,83 Y: 8.534.907,63, confrontando com **RUA RAUL ARANTES DA COSTA NETO**, daí deflete à direita com uma distância de **25,00 m** do lado direito até o vértice de coordenada X: 677.617,98 Y: 8.534.932,43, confrontando com **Lote 32**, daí deflete à direita com uma distância de **10,00 m** ao fundo até o vértice de coordenada X: 677.627,90 Y: 8.534.931,17, confrontando com **Lote 10**, daí deflete à direita com uma distância de **25,00 m** do lado esquerdo até o vértice de coordenada X: 677.624,75 Y: 8.534.906,37, confrontando com **Lote 30**.

**Quadra: 15. Lote: 32. Área: 250,00 m<sup>2</sup>.** O Lote de terreno sob nº 32 da Quadra 15, do Loteamento denominado “Loteamento Nova Lapa”, no município de Bom Jesus da Lapa - BA, comarca de Bom Jesus da Lapa - BA, na quadra formada pelas , **RUA LOURIVAL DUARTE DE ABREU, RUA ALAN CIRQUEIRA MIRANDA, RUA RAUL ARANTES DA COSTA NETO e RUA RAIMUNDO CESAR VERGNE DE SOUZA**, distante 65,00 m da esquina da RUA RAUL ARANTES DA COSTA NETO com a RUA ALAN CIRQUEIRA MIRANDA (Lote 21), de formato regular, abrangendo uma área de **250,00 m<sup>2</sup>** (duzentos e cinquenta metros quadrados) e um perímetro de 70,00 m. Para quem de dentro do lote 32 olha para a RUA RAUL ARANTES DA COSTA NETO inicia-se a descrição no vértice na coordenada X: 677.614,83 Y: 8.534.907,63, com uma distância de **10,00 m** de frente até o vértice de coordenada X: 677.604,91 Y: 8.534.908,89, confrontando com **RUA RAUL ARANTES DA COSTA NETO**, daí deflete à direita com uma distância de **25,00 m** do lado direito até o vértice de coordenada X: 677.608,06 Y: 8.534.933,69, confrontando com **Lote 33**, daí deflete à direita com uma distância de **10,00 m** ao fundo até o vértice de coordenada X: 677.617,98 Y: 8.534.932,43, confrontando com **Lote 09**, daí deflete





**PREFEITURA MUNICIPAL DE BOM JESUS DA LAPA – BA**  
Rua Mal. Floriano Peixoto, nº 208 – Centro -  
Bom Jesus da Lapa – BA, CEP: 47.600-000.  
**CNPJ: 14.105.183/0001-14**  
(77) 3481-3374



à direita com uma distância de **25,00 m** do lado esquerdo até o vértice de coordenada X: 677.614,83 Y: 8.534.907,63, confrontando com **Lote 31**.

**Quadra: 15. Lote: 33. Área: 250,00 m<sup>2</sup>.** O Lote de terreno sob nº 33 da Quadra 15, do Loteamento denominado “Loteamento Nova Lapa”, no município de Bom Jesus da Lapa - BA, comarca de Bom Jesus da Lapa - BA, na quadra formada pelas , **RUA LOURIVAL DUARTE DE ABREU, RUA ALAN CIRQUEIRA MIRANDA, RUA RAUL ARANTES DA COSTA NETO e RUA RAIMUNDO CESAR VERGNE DE SOUZA**, distante 65,00 m da esquina da RUA RAUL ARANTES DA COSTA NETO com a RUA ALAN CIRQUEIRA MIRANDA (Lote 21), de formato regular, abrangendo uma área de **250,00 m<sup>2</sup>** (duzentos e cinquenta metros quadrados) e um perímetro de 70,00 m. Para quem de dentro do lote 33 olha para a RUA RAUL ARANTES DA COSTA NETO inicia-se a descrição no vértice na coordenada X: 677.604,91 Y: 8.534.908,89, com uma distância de **10,00 m** de frente até o vértice de coordenada X: 677.594,99 Y: 8.534.910,15, confrontando com **RUA RAUL ARANTES DA COSTA NETO**, daí deflete à direita com uma distância de **25,00 m** do lado direito até o vértice de coordenada X: 677.598,14 Y: 8.534.934,95, confrontando com **Lote 34**, daí deflete à direita com uma distância de **10,00 m** ao fundo até o vértice de coordenada X: 677.608,06 Y: 8.534.933,69, confrontando com **Lote 08**, daí deflete à direita com uma distância de **25,00 m** do lado esquerdo até o vértice de coordenada X: 677.604,91 Y: 8.534.908,89, confrontando com **Lote 32**.

**Quadra: 15. Lote: 34. Área: 250,00 m<sup>2</sup>.** O Lote de terreno sob nº 34 da Quadra 15, do Loteamento denominado “Loteamento Nova Lapa”, no município de Bom Jesus da Lapa - BA, comarca de Bom Jesus da Lapa - BA, na quadra formada pelas , **RUA LOURIVAL DUARTE DE ABREU, RUA ALAN CIRQUEIRA MIRANDA, RUA RAUL ARANTES DA COSTA NETO e RUA RAIMUNDO CESAR VERGNE DE SOUZA**, distante 65,00 m da esquina da RUA RAUL ARANTES DA COSTA NETO com a RUA ALAN CIRQUEIRA MIRANDA (Lote 21), de formato regular, abrangendo uma área de **250,00 m<sup>2</sup>** (duzentos e cinquenta metros quadrados) e um perímetro de 70,00 m. Para quem de dentro do lote 34 olha para a RUA RAUL ARANTES DA COSTA NETO inicia-se a descrição no vértice na coordenada X: 677.594,99 Y: 8.534.910,15, com uma distância de **10,00 m** de frente até o vértice de coordenada X: 677.585,07 Y: 8.534.911,41, confrontando com **RUA RAUL ARANTES DA COSTA NETO**, daí deflete à direita com uma distância de **25,00 m** do lado direito até o vértice de coordenada X: 677.588,22 Y: 8.534.936,21, confrontando com **Lote 35**, daí deflete à direita com uma distância de **10,00 m** ao fundo até o vértice de coordenada X: 677.598,14 Y: 8.534.934,95, confrontando com **Lote 07**, daí deflete à direita com uma distância de **25,00 m** do lado esquerdo até o vértice de coordenada X: 677.594,99 Y: 8.534.910,15, confrontando com **Lote 33**.

**Quadra: 15. Lote: 35. Área: 250,00 m<sup>2</sup>.** O Lote de terreno sob nº 35 da Quadra 15, do Loteamento denominado “Loteamento Nova Lapa”, no município de Bom





PREFEITURA MUNICIPAL DE BOM JESUS DA LAPA – BA  
Rua Mal. Floriano Peixoto, nº 208 – Centro -  
Bom Jesus da Lapa – BA, CEP: 47.600-000.  
CNPJ: 14.105.183/0001-14  
(77) 3481-3374



Jesus da Lapa - BA, comarca de Bom Jesus da Lapa - BA, na quadra formada pelas , **RUA LOURIVAL DUARTE DE ABREU, RUA ALAN CIRQUEIRA MIRANDA, RUA RAUL ARANTES DA COSTA NETO e RUA RAIMUNDO CESAR VERGNE DE SOUZA**, distante 140,00 m da esquina da RUA RAUL ARANTES DA COSTA NETO com a RUA ALAN CIRQUEIRA MIRANDA (Lote 21), de formato regular, abrangendo uma área de **250,00 m<sup>2</sup>** (duzentos e cinquenta metros quadrados) e um perímetro de 70,00 m. Para quem de dentro do lote 35 olha para a RUA RAUL ARANTES DA COSTA NETO inicia-se a descrição no vértice na coordenada X: 677.585,07 Y: 8.534.911,41, com uma distância de **10,00 m** de frente até o vértice de coordenada X: 677.575,15 Y: 8.534.912,67, confrontando com **RUA RAUL ARANTES DA COSTA NETO**, daí deflete à direita com uma distância de **25,00 m** do lado direito até o vértice de coordenada X: 677.578,30 Y: 8.534.937,47, confrontando com **Lote 36**, daí deflete à direita com uma distância de **10,00 m** ao fundo até o vértice de coordenada X: 677.588,22 Y: 8.534.936,21, confrontando com **Lote 06**, daí deflete à direita com uma distância de **25,00 m** do lado esquerdo até o vértice de coordenada X: 677.585,07 Y: 8.534.911,41, confrontando com **Lote 34**.

**Quadra: 15. Lote: 36. Área: 250,00 m<sup>2</sup>.** O **Lote de terreno sob nº 36 da Quadra 15**, do **Loteamento denominado “Loteamento Nova Lapa”**, no município de Bom Jesus da Lapa - BA, comarca de Bom Jesus da Lapa - BA, na quadra formada pelas , **RUA LOURIVAL DUARTE DE ABREU, RUA ALAN CIRQUEIRA MIRANDA, RUA RAUL ARANTES DA COSTA NETO e RUA RAIMUNDO CESAR VERGNE DE SOUZA**, distante 150,00 m da esquina da RUA RAUL ARANTES DA COSTA NETO com a RUA ALAN CIRQUEIRA MIRANDA (Lote 21), de formato regular, abrangendo uma área de **250,00 m<sup>2</sup>** (duzentos e cinquenta metros quadrados) e um perímetro de 70,00 m. Para quem de dentro do lote 36 olha para a RUA RAUL ARANTES DA COSTA NETO inicia-se a descrição no vértice na coordenada X: 677.575,15 Y: 8.534.912,67, com uma distância de **10,00 m** de frente até o vértice de coordenada X: 677.565,23 Y: 8.534.913,93, confrontando com **RUA RAUL ARANTES DA COSTA NETO**, daí deflete à direita com uma distância de **25,00 m** do lado direito até o vértice de coordenada X: 677.568,38 Y: 8.534.938,73, confrontando com **Lote 37**, daí deflete à direita com uma distância de **10,00 m** ao fundo até o vértice de coordenada X: 677.578,30 Y: 8.534.937,47, confrontando com **Lote 05**, daí deflete à direita com uma distância de **25,00 m** do lado esquerdo até o vértice de coordenada X: 677.575,15 Y: 8.534.912,67, confrontando com **Lote 35**.

**Quadra: 15. Lote: 37. Área: 250,00 m<sup>2</sup>.** O **Lote de terreno sob nº 37 da Quadra 15**, do **Loteamento denominado “Loteamento Nova Lapa”**, no município de Bom Jesus da Lapa - BA, comarca de Bom Jesus da Lapa - BA, na quadra formada pelas , **RUA LOURIVAL DUARTE DE ABREU, RUA ALAN CIRQUEIRA MIRANDA, RUA RAUL ARANTES DA COSTA NETO e RUA RAIMUNDO CESAR VERGNE DE SOUZA**, distante 160,00 m da esquina da RUA RAUL ARANTES DA COSTA NETO com a RUA ALAN CIRQUEIRA MIRANDA (Lote 21), de formato regular, abrangendo uma área de **250,00 m<sup>2</sup>** (duzentos e cinquenta metros quadrados) e um perímetro de 70,00





PREFEITURA MUNICIPAL DE BOM JESUS DA LAPA – BA  
Rua Mal. Floriano Peixoto, nº 208 – Centro -  
Bom Jesus da Lapa – BA, CEP: 47.600-000.  
CNPJ: 14.105.183/0001-14  
(77) 3481-3374



m. Para quem de dentro do lote 37 olha para a RUA RAUL ARANTES DA COSTA NETO inicia-se a descrição no vértice na coordenada X: 677.565,23 Y: 8.534.913,93, com uma distância de **10,00 m** de frente até o vértice de coordenada X: 677.555,31 Y: 8.534.915,19, confrontando com **RUA RAUL ARANTES DA COSTA NETO**, daí deflete à direita com uma distância de **25,00 m** do lado direito até o vértice de coordenada X: 677.558,46 Y: 8.534.939,99, confrontando com **Lote 38**, daí deflete à direita com uma distância de **10,00 m** ao fundo até o vértice de coordenada X: 677.568,38 Y: 8.534.938,73, confrontando com **Lote 04**, daí deflete à direita com uma distância de **25,00 m** do lado esquerdo até o vértice de coordenada X: 677.565,23 Y: 8.534.913,93, confrontando com **Lote 36**.

**Quadra: 15. Lote: 38. Área: 250,00 m<sup>2</sup>.** O Lote de terreno sob nº 38 da Quadra 15, do Loteamento denominado “Loteamento Nova Lapa”, no município de Bom Jesus da Lapa - BA, comarca de Bom Jesus da Lapa - BA, na quadra formada pelas , **RUA LOURIVAL DUARTE DE ABREU, RUA ALAN CIRQUEIRA MIRANDA, RUA RAUL ARANTES DA COSTA NETO e RUA RAIMUNDO CESAR VERGNE DE SOUZA**, distante 170,00 m da esquina da RUA RAUL ARANTES DA COSTA NETO com a RUA ALAN CIRQUEIRA MIRANDA (Lote 21), de formato regular, abrangendo uma área de **250,00 m<sup>2</sup>** (duzentos e cinquenta metros quadrados) e um perímetro de 70,00 m. Para quem de dentro do lote 38 olha para a RUA RAUL ARANTES DA COSTA NETO inicia-se a descrição no vértice na coordenada X: 677.555,31 Y: 8.534.915,19, com uma distância de **10,00 m** de frente até o vértice de coordenada X: 677.545,39 Y: 8.534.916,46, confrontando com **RUA RAUL ARANTES DA COSTA NETO**, daí deflete à direita com uma distância de **25,00 m** do lado direito até o vértice de coordenada X: 677.548,54 Y: 8.534.941,26, confrontando com **Lote 39**, daí deflete à direita com uma distância de **10,00 m** ao fundo até o vértice de coordenada X: 677.558,46 Y: 8.534.939,99, confrontando com **Lote 03**, daí deflete à direita com uma distância de **25,00 m** do lado esquerdo até o vértice de coordenada X: 677.555,31 Y: 8.534.915,19, confrontando com **Lote 37**.

**Quadra: 15. Lote: 39. Área: 250,00 m<sup>2</sup>.** O Lote de terreno sob nº 39 da Quadra 15, do Loteamento denominado “Loteamento Nova Lapa”, no município de Bom Jesus da Lapa - BA, comarca de Bom Jesus da Lapa - BA, na quadra formada pelas , **RUA LOURIVAL DUARTE DE ABREU, RUA ALAN CIRQUEIRA MIRANDA, RUA RAUL ARANTES DA COSTA NETO e RUA RAIMUNDO CESAR VERGNE DE SOUZA**, distante 180,00 m da esquina da RUA RAUL ARANTES DA COSTA NETO com a RUA ALAN CIRQUEIRA MIRANDA (Lote 21), de formato regular, abrangendo uma área de **250,00 m<sup>2</sup>** (duzentos e cinquenta metros quadrados) e um perímetro de 70,00 m. Para quem de dentro do lote 39 olha para a RUA RAUL ARANTES DA COSTA NETO inicia-se a descrição no vértice na coordenada X: 677.545,39 Y: 8.534.916,46, com uma distância de **10,00 m** de frente até o vértice de coordenada X: 677.535,47 Y: 8.534.917,72, confrontando com **RUA RAUL ARANTES DA COSTA NETO**, daí deflete à direita com uma distância de **25,00 m** do lado direito até o vértice de coordenada X: 677.538,62 Y: 8.534.942,52, confrontando com **Lote 40**, daí





**PREFEITURA MUNICIPAL DE BOM JESUS DA LAPA – BA**  
Rua Mal. Floriano Peixoto, nº 208 – Centro -  
Bom Jesus da Lapa – BA, CEP: 47.600-000.  
**CNPJ: 14.105.183/0001-14**  
(77) 3481-3374



deflete à direita com uma distância de **10,00 m** ao fundo até o vértice de coordenada X: 677.548,54 Y: 8.534.941,26, confrontando com **Lote 02**, daí deflete à direita com uma distância de **25,00 m** do lado esquerdo até o vértice de coordenada X: 677.545,39 Y: 8.534.916,46, confrontando com **Lote 38**.

**Quadra: 15. Lote: 40. Área: 250,00 m<sup>2</sup>.** O **Lote de terreno sob nº 40 da Quadra 15**, do **Loteamento denominado “Loteamento Nova Lapa”**, no município de Bom Jesus da Lapa - BA, comarca de Bom Jesus da Lapa - BA, na quadra formada pelas **, RUA LOURIVAL DUARTE DE ABREU, RUA ALAN CIRQUEIRA MIRANDA, RUA RAUL ARANTES DA COSTA NETO e RUA RAIMUNDO CESAR VERGNE DE SOUZA**, localizado na esquina da RUA RAUL ARANTES DA COSTA NETO com a RUA RAIMUNDO CESAR VERGNE DE SOUZA, de formato regular, abrangendo uma área de **250,00 m<sup>2</sup>** (duzentos e cinquenta metros quadrados) e um perímetro de 70,00 m. Para quem de dentro do lote 40 olha para a RUA RAUL ARANTES DA COSTA NETO inicia-se a descrição no vértice na coordenada X: 677.535,47 Y: 8.534.917,72, com uma distância de **10,00 m** de frente até o vértice de coordenada X: 677.525,55 Y: 8.534.918,98, confrontando com **RUA RAUL ARANTES DA COSTA NETO**, daí deflete à direita com uma distância de **25,00 m** do lado direito até o vértice de coordenada X: 677.528,70 Y: 8.534.943,78, confrontando com **RUA RAIMUNDO CESAR VERGNE DE SOUZA**, daí deflete à direita com uma distância de **10,00 m** ao fundo até o vértice de coordenada X: 677.538,62 Y: 8.534.942,52, confrontando com **Lote 01**, daí deflete à direita com uma distância de **25,00 m** do lado esquerdo até o vértice de coordenada X: 677.535,47 Y: 8.534.917,72, confrontando com **Lote 39**

**Quadra: 16. Lote: 01. Área: 200,00 m<sup>2</sup>.** O **Lote de terreno sob nº 01 da Quadra 16**, do **Loteamento denominado “Loteamento Nova Lapa”**, no município de Bom Jesus da Lapa - BA, comarca de Bom Jesus da Lapa - BA, na quadra formada pelas **, RUA LOURIVAL DUARTE DE ABREU, RUA CARLOS ANTUNES DE SOUZA, RUA RAUL ARANTES DA COSTA NETO e RUA ALAN CIRQUEIRA MIRANDA**, localizado na esquina da RUA LOURIVAL DUARTE DE ABREU com a RUA ALAN CIRQUEIRA MIRANDA, de formato regular, abrangendo uma área de **200,00 m<sup>2</sup>** (duzentos metros quadrados) e um perímetro de 60,00 m. Para quem de dentro do lote 01 olha para a RUA LOURIVAL DUARTE DE ABREU inicia-se a descrição no vértice na coordenada X: 677.743,51 Y: 8.534.936,63, com uma distância de **10,00 m** de frente até o vértice de coordenada X: 677.753,43 Y: 8.534.935,37, confrontando com **RUA LOURIVAL DUARTE DE ABREU**, daí deflete à direita com uma distância de **20,00 m** do lado direito até o vértice de coordenada X: 677.750,91 Y: 8.534.915,53, confrontando com **Lote 02**, daí deflete à direita com uma distância de **10,00 m** ao fundo até o vértice de coordenada X: 677.740,99 Y: 8.534.916,79, confrontando com **Lote 32**, daí deflete à direita com uma distância de **20,00 m** do lado





**PREFEITURA MUNICIPAL DE BOM JESUS DA LAPA – BA**  
Rua Mal. Floriano Peixoto, nº 208 – Centro -  
Bom Jesus da Lapa – BA, CEP: 47.600-000.  
**CNPJ: 14.105.183/0001-14**  
(77) 3481-3374



esquerdo até o vértice de coordenada X: 677.743,51 Y: 8.534.936,63, confrontando com **RUA ALAN CIRQUEIRA MIRANDA**.

**Quadra: 16. Lote: 02. Área: 200,00 m<sup>2</sup>.** O Lote de terreno sob nº 02 da Quadra 16, do Loteamento denominado “Loteamento Nova Lapa”, no município de Bom Jesus da Lapa - BA, comarca de Bom Jesus da Lapa - BA, na quadra formada pelas , **RUA LOURIVAL DUARTE DE ABREU, RUA CARLOS ANTUNES DE SOUZA, RUA RAUL ARANTES DA COSTA NETO e RUA ALAN CIRQUEIRA MIRANDA**, distante 10,00 m da esquina da RUA LOURIVAL DUARTE DE ABREU com a RUA ALAN CIRQUEIRA MIRANDA (Lote 01), de formato regular, abrangendo uma área de **200,00 m<sup>2</sup>** (duzentos metros quadrados) e um perímetro de 60,00 m. Para quem de dentro do lote 02 olha para a RUA LOURIVAL DUARTE DE ABREU inicia-se a descrição no vértice na coordenada X: 677.753,43 Y: 8.534.935,37, com uma distância de **10,00 m** de frente até o vértice de coordenada X: 677.763,35 Y: 8.534.934,11, confrontando com **RUA LOURIVAL DUARTE DE ABREU**, daí deflete à direita com uma distância de **20,00 m** do lado direito até o vértice de coordenada X: 677.760,83 Y: 8.534.914,27, confrontando com **Lote 03**, daí deflete à direita com uma distância de **10,00 m** ao fundo até o vértice de coordenada X: 677.750,91 Y: 8.534.915,53, confrontando com **Lote 31**, daí deflete à direita com uma distância de **20,00 m** do lado esquerdo até o vértice de coordenada X: 677.753,43 Y: 8.534.935,37, confrontando com **Lote 01**.

**Quadra: 16. Lote: 03. Área: 200,00 m<sup>2</sup>.** O Lote de terreno sob nº 03 da Quadra 16, do Loteamento denominado “Loteamento Nova Lapa”, no município de Bom Jesus da Lapa - BA, comarca de Bom Jesus da Lapa - BA, na quadra formada pelas , **RUA LOURIVAL DUARTE DE ABREU, RUA CARLOS ANTUNES DE SOUZA, RUA RAUL ARANTES DA COSTA NETO e RUA ALAN CIRQUEIRA MIRANDA**, distante 20,00 m da esquina da RUA LOURIVAL DUARTE DE ABREU com a RUA ALAN CIRQUEIRA MIRANDA (Lote 01), de formato regular, abrangendo uma área de **200,00 m<sup>2</sup>** (duzentos metros quadrados) e um perímetro de 60,00 m. Para quem de dentro do lote 03 olha para a RUA LOURIVAL DUARTE DE ABREU inicia-se a descrição no vértice na coordenada X: 677.763,35 Y: 8.534.934,11, com uma distância de **10,00 m** de frente até o vértice de coordenada X: 677.773,27 Y: 8.534.932,85, confrontando com **RUA LOURIVAL DUARTE DE ABREU**, daí deflete à direita com uma distância de **20,00 m** do lado direito até o vértice de coordenada X: 677.770,75 Y: 8.534.913,01, confrontando com **Lote 04**, daí deflete à direita com uma distância de **10,00 m** ao fundo até o vértice de coordenada X: 677.760,83 Y: 8.534.914,27, confrontando com **Lote 30**, daí deflete à direita com uma distância de **20,00 m** do lado esquerdo até o vértice de coordenada X: 677.763,35 Y: 8.534.934,11, confrontando com **Lote 02**.





PREFEITURA MUNICIPAL DE BOM JESUS DA LAPA – BA  
Rua Mal. Floriano Peixoto, nº 208 – Centro -  
Bom Jesus da Lapa – BA, CEP: 47.600-000.  
CNPJ: 14.105.183/0001-14  
(77) 3481-3374



**Quadra: 16. Lote: 04. Área: 200,00 m<sup>2</sup>.** O Lote de terreno sob nº 04 da Quadra 16, do Loteamento denominado “Loteamento Nova Lapa”, no município de Bom Jesus da Lapa - BA, comarca de Bom Jesus da Lapa - BA, na quadra formada pelas , **RUA LOURIVAL DUARTE DE ABREU, RUA CARLOS ANTUNES DE SOUZA, RUA RAUL ARANTES DA COSTA NETO e RUA ALAN CIRQUEIRA MIRANDA**, distante 30,00 m da esquina da RUA LOURIVAL DUARTE DE ABREU com a RUA ALAN CIRQUEIRA MIRANDA (Lote 01), de formato regular, abrangendo uma área de **200,00 m<sup>2</sup>** (duzentos metros quadrados) e um perímetro de 60,00 m. Para quem de dentro do lote 04 olha para a RUA LOURIVAL DUARTE DE ABREU inicia-se a descrição no vértice na coordenada X: 677.773,27 Y: 8.534.932,85, com uma distância de **10,00 m** de frente até o vértice de coordenada X: 677.783,19 Y: 8.534.931,58, confrontando com **RUA LOURIVAL DUARTE DE ABREU**, daí deflete à direita com uma distância de **20,00 m** do lado direito até o vértice de coordenada X: 677.780,67 Y: 8.534.911,74, confrontando com **Lote 05**, daí deflete à direita com uma distância de **10,00 m** ao fundo até o vértice de coordenada X: 677.770,75 Y: 8.534.913,01, confrontando com **Lote 29**, daí deflete à direita com uma distância de **20,00 m** do lado esquerdo até o vértice de coordenada X: 677.773,27 Y: 8.534.932,85, confrontando com **Lote 03**.

**Quadra: 16. Lote: 05. Área: 200,00 m<sup>2</sup>.** O Lote de terreno sob nº 05 da Quadra 16, do Loteamento denominado “Loteamento Nova Lapa”, no município de Bom Jesus da Lapa - BA, comarca de Bom Jesus da Lapa - BA, na quadra formada pelas , **RUA LOURIVAL DUARTE DE ABREU, RUA CARLOS ANTUNES DE SOUZA, RUA RAUL ARANTES DA COSTA NETO e RUA ALAN CIRQUEIRA MIRANDA**, distante 40,00 m da esquina da RUA LOURIVAL DUARTE DE ABREU com a RUA ALAN CIRQUEIRA MIRANDA (Lote 01), de formato regular, abrangendo uma área de **200,00 m<sup>2</sup>** (duzentos metros quadrados) e um perímetro de 60,00 m. Para quem de dentro do lote 05 olha para a RUA LOURIVAL DUARTE DE ABREU inicia-se a descrição no vértice na coordenada X: 677.783,19 Y: 8.534.931,58, com uma distância de **10,00 m** de frente até o vértice de coordenada X: 677.793,11 Y: 8.534.930,32, confrontando com **RUA LOURIVAL DUARTE DE ABREU**, daí deflete à direita com uma distância de **20,00 m** do lado direito até o vértice de coordenada X: 677.790,59 Y: 8.534.910,48, confrontando com **Lote 06**, daí deflete à direita com uma distância de **10,00 m** ao fundo até o vértice de coordenada X: 677.780,67 Y: 8.534.911,74, confrontando com **Lote 28**, daí deflete à direita com uma distância de **20,00 m** do lado esquerdo até o vértice de coordenada X: 677.783,19 Y: 8.534.931,58, confrontando com **Lote 04**.

**Quadra: 16. Lote: 06. Área: 200,00 m<sup>2</sup>.** O Lote de terreno sob nº 06 da Quadra 16, do Loteamento denominado “Loteamento Nova Lapa”, no município de Bom Jesus da Lapa - BA, comarca de Bom Jesus da Lapa - BA, na quadra formada pelas , **RUA LOURIVAL DUARTE DE ABREU, RUA CARLOS ANTUNES DE SOUZA, RUA RAUL ARANTES DA COSTA NETO e RUA ALAN CIRQUEIRA MIRANDA**, distante 50,00 m da esquina da RUA LOURIVAL DUARTE DE ABREU com a RUA ALAN CIRQUEIRA







PREFEITURA MUNICIPAL DE BOM JESUS DA LAPA – BA  
Rua Mal. Floriano Peixoto, nº 208 – Centro -  
Bom Jesus da Lapa – BA, CEP: 47.600-000.  
CNPJ: 14.105.183/0001-14  
(77) 3481-3374



MIRANDA (Lote 01), de formato regular, abrangendo uma área de **200,00 m<sup>2</sup>** (duzentos metros quadrados) e um perímetro de 60,00 m. Para quem de dentro do lote 06 olha para a RUA LOURIVAL DUARTE DE ABREU inicia-se a descrição no vértice na coordenada X: 677.793,11 Y: 8.534.930,32, com uma distância de **10,00 m** de frente até o vértice de coordenada X: 677.803,03 Y: 8.534.929,06, confrontando com **RUA LOURIVAL DUARTE DE ABREU**, daí deflete à direita com uma distância de **20,00 m** do lado direito até o vértice de coordenada X: 677.800,51 Y: 8.534.909,22, confrontando com **Lote 07**, daí deflete à direita com uma distância de **10,00 m** ao fundo até o vértice de coordenada X: 677.790,59 Y: 8.534.910,48, confrontando com **Lote 27**, daí deflete à direita com uma distância de **20,00 m** do lado esquerdo até o vértice de coordenada X: 677.793,11 Y: 8.534.930,32, confrontando com **Lote 05**.

**Quadra: 16. Lote: 07. Área: 200,00 m<sup>2</sup>.** O Lote de terreno sob nº 07 da Quadra 16, do Loteamento denominado “Loteamento Nova Lapa”, no município de Bom Jesus da Lapa - BA, comarca de Bom Jesus da Lapa - BA, na quadra formada pelas , **RUA LOURIVAL DUARTE DE ABREU, RUA CARLOS ANTUNES DE SOUZA, RUA RAUL ARANTES DA COSTA NETO e RUA ALAN CIRQUEIRA MIRANDA**, distante 60,00 m da esquina da RUA LOURIVAL DUARTE DE ABREU com a RUA ALAN CIRQUEIRA MIRANDA (Lote 01), de formato regular, abrangendo uma área de **200,00 m<sup>2</sup>** (duzentos metros quadrados) e um perímetro de 60,00 m. Para quem de dentro do lote 07 olha para a RUA LOURIVAL DUARTE DE ABREU inicia-se a descrição no vértice na coordenada X: 677.803,03 Y: 8.534.929,06, com uma distância de **10,00 m** de frente até o vértice de coordenada X: 677.812,95 Y: 8.534.927,80, confrontando com **RUA LOURIVAL DUARTE DE ABREU**, daí deflete à direita com uma distância de **20,00 m** do lado direito até o vértice de coordenada X: 677.810,43 Y: 8.534.907,96, confrontando com **Lote 08**, daí deflete à direita com uma distância de **10,00 m** ao fundo até o vértice de coordenada X: 677.800,51 Y: 8.534.909,22, confrontando com **Lote 26**, daí deflete à direita com uma distância de **20,00 m** do lado esquerdo até o vértice de coordenada X: 677.803,03 Y: 8.534.929,06, confrontando com **Lote 06**.

**Quadra: 16. Lote: 08. Área: 200,00 m<sup>2</sup>.** O Lote de terreno sob nº 08 da Quadra 16, do Loteamento denominado “Loteamento Nova Lapa”, no município de Bom Jesus da Lapa - BA, comarca de Bom Jesus da Lapa - BA, na quadra formada pelas , **RUA LOURIVAL DUARTE DE ABREU, RUA CARLOS ANTUNES DE SOUZA, RUA RAUL ARANTES DA COSTA NETO e RUA ALAN CIRQUEIRA MIRANDA**, distante 70,00 m da esquina da RUA LOURIVAL DUARTE DE ABREU com a RUA ALAN CIRQUEIRA MIRANDA (Lote 01), de formato regular, abrangendo uma área de **200,00 m<sup>2</sup>** (duzentos metros quadrados) e um perímetro de 60,00 m. Para quem de dentro do lote 08 olha para a RUA LOURIVAL DUARTE DE ABREU inicia-se a descrição no vértice na coordenada X: 677.812,95 Y: 8.534.927,80, com uma distância de **10,00 m** de frente até o vértice de coordenada X: 677.822,87 Y: 8.534.926,54, confrontando com **RUA LOURIVAL DUARTE DE ABREU**, daí deflete à direita com





**PREFEITURA MUNICIPAL DE BOM JESUS DA LAPA – BA**  
Rua Mal. Floriano Peixoto, nº 208 – Centro -  
Bom Jesus da Lapa – BA, CEP: 47.600-000.  
**CNPJ: 14.105.183/0001-14**  
(77) 3481-3374



uma distância de **20,00 m** do lado direito até o vértice de coordenada X: 677.820,35 Y: 8.534.906,70, confrontando com **Lote 09**, daí deflete à direita com uma distância de **10,00 m** ao fundo até o vértice de coordenada X: 677.810,43 Y: 8.534.907,96, confrontando com **Lote 25**, daí deflete à direita com uma distância de **20,00 m** do lado esquerdo até o vértice de coordenada X: 677.812,95 Y: 8.534.927,80, confrontando com **Lote 07**.

**Quadra: 16. Lote: 09. Área: 200,00 m<sup>2</sup>.** O **Lote de terreno sob nº 09 da Quadra 16**, do **Loteamento denominado “Loteamento Nova Lapa”**, no município de Bom Jesus da Lapa - BA, comarca de Bom Jesus da Lapa - BA, na quadra formada pelas **, RUA LOURIVAL DUARTE DE ABREU, RUA CARLOS ANTUNES DE SOUZA, RUA RAUL ARANTES DA COSTA NETO e RUA ALAN CIRQUEIRA MIRANDA**, distante 80,00 m da esquina da RUA LOURIVAL DUARTE DE ABREU com a RUA ALAN CIRQUEIRA MIRANDA (Lote 01), de formato regular, abrangendo uma área de **200,00 m<sup>2</sup>** (duzentos metros quadrados) e um perímetro de 60,00 m. Para quem de dentro do lote 09 olha para a RUA LOURIVAL DUARTE DE ABREU inicia-se a descrição no vértice na coordenada X: 677.822,87 Y: 8.534.926,54, com uma distância de **10,00 m** de frente até o vértice de coordenada X: 677.832,79 Y: 8.534.925,28, confrontando com **RUA LOURIVAL DUARTE DE ABREU**, daí deflete à direita com uma distância de **20,00 m** do lado direito até o vértice de coordenada X: 677.830,27 Y: 8.534.905,44, confrontando com **Lote 10**, daí deflete à direita com uma distância de **10,00 m** ao fundo até o vértice de coordenada X: 677.820,35 Y: 8.534.906,70, confrontando com **Lote 24**, daí deflete à direita com uma distância de **20,00 m** do lado esquerdo até o vértice de coordenada X: 677.822,87 Y: 8.534.926,54, confrontando com **Lote 08**.

**Quadra: 16. Lote: 10. Área: 200,00 m<sup>2</sup>.** O **Lote de terreno sob nº 10 da Quadra 16**, do **Loteamento denominado “Loteamento Nova Lapa”**, no município de Bom Jesus da Lapa - BA, comarca de Bom Jesus da Lapa - BA, na quadra formada pelas **, RUA LOURIVAL DUARTE DE ABREU, RUA CARLOS ANTUNES DE SOUZA, RUA RAUL ARANTES DA COSTA NETO e RUA ALAN CIRQUEIRA MIRANDA**, distante 90,00 m da esquina da RUA LOURIVAL DUARTE DE ABREU com a RUA ALAN CIRQUEIRA MIRANDA (Lote 01), de formato regular, abrangendo uma área de **200,00 m<sup>2</sup>** (duzentos metros quadrados) e um perímetro de 60,00 m. Para quem de dentro do lote 10 olha para a RUA LOURIVAL DUARTE DE ABREU inicia-se a descrição no vértice na coordenada X: 677.832,79 Y: 8.534.925,28, com uma distância de **10,00 m** de frente até o vértice de coordenada X: 677.842,72 Y: 8.534.924,02, confrontando com **RUA LOURIVAL DUARTE DE ABREU**, daí deflete à direita com uma distância de **20,00 m** do lado direito até o vértice de coordenada X: 677.840,19 Y: 8.534.904,18, confrontando com **Lote 11**, daí deflete à direita com uma distância de **10,00 m** ao fundo até o vértice de coordenada X: 677.830,27 Y: 8.534.905,44, confrontando com **Lote 23**, daí deflete à direita com uma distância de **20,00 m** do lado esquerdo até o vértice de coordenada X: 677.832,79 Y: 8.534.925,28, confrontando com **Lote 09**.





PREFEITURA MUNICIPAL DE BOM JESUS DA LAPA – BA  
Rua Mal. Floriano Peixoto, nº 208 – Centro -  
Bom Jesus da Lapa – BA, CEP: 47.600-000.  
CNPJ: 14.105.183/0001-14  
(77) 3481-3374



**Quadra: 16. Lote: 11. Área: 200,00 m<sup>2</sup>.** O Lote de terreno sob nº 11 da Quadra 16, do Loteamento denominado “Loteamento Nova Lapa”, no município de Bom Jesus da Lapa - BA, comarca de Bom Jesus da Lapa - BA, na quadra formada pelas , **RUA LOURIVAL DUARTE DE ABREU, RUA CARLOS ANTUNES DE SOUZA, RUA RAUL ARANTES DA COSTA NETO e RUA ALAN CIRQUEIRA MIRANDA**, distante 100,00 m da esquina da RUA LOURIVAL DUARTE DE ABREU com a RUA ALAN CIRQUEIRA MIRANDA (Lote 01), de formato regular, abrangendo uma área de **200,00 m<sup>2</sup>** (duzentos metros quadrados) e um perímetro de 60,00 m. Para quem de dentro do lote 11 olha para a RUA LOURIVAL DUARTE DE ABREU inicia-se a descrição no vértice na coordenada X: 677.842,72 Y: 8.534.924,02, com uma distância de **10,00 m** de frente até o vértice de coordenada X: 677.852,64 Y: 8.534.922,76, confrontando com **RUA LOURIVAL DUARTE DE ABREU**, daí deflete à direita com uma distância de **20,00 m** do lado direito até o vértice de coordenada X: 677.850,11 Y: 8.534.902,92, confrontando com **Lote 12**, daí deflete à direita com uma distância de **10,00 m** ao fundo até o vértice de coordenada X: 677.840,19 Y: 8.534.904,18, confrontando com **Lote 22**, daí deflete à direita com uma distância de **20,00 m** do lado esquerdo até o vértice de coordenada X: 677.842,72 Y: 8.534.924,02, confrontando com **Lote 10**.

**Quadra: 16. Lote: 12. Área: 200,00 m<sup>2</sup>.** O Lote de terreno sob nº 12 da Quadra 16, do Loteamento denominado “Loteamento Nova Lapa”, no município de Bom Jesus da Lapa - BA, comarca de Bom Jesus da Lapa - BA, na quadra formada pelas , **RUA LOURIVAL DUARTE DE ABREU, RUA CARLOS ANTUNES DE SOUZA, RUA RAUL ARANTES DA COSTA NETO e RUA ALAN CIRQUEIRA MIRANDA**, distante 110,00 m da esquina da RUA LOURIVAL DUARTE DE ABREU com a RUA ALAN CIRQUEIRA MIRANDA (Lote 01), de formato regular, abrangendo uma área de **200,00 m<sup>2</sup>** (duzentos metros quadrados) e um perímetro de 60,00 m. Para quem de dentro do lote 12 olha para a RUA LOURIVAL DUARTE DE ABREU inicia-se a descrição no vértice na coordenada X: 677.852,64 Y: 8.534.922,76, com uma distância de **10,00 m** de frente até o vértice de coordenada X: 677.862,56 Y: 8.534.921,50, confrontando com **RUA LOURIVAL DUARTE DE ABREU**, daí deflete à direita com uma distância de **20,00 m** do lado direito até o vértice de coordenada X: 677.860,03 Y: 8.534.901,66, confrontando com **Lote 13**, daí deflete à direita com uma distância de **10,00 m** ao fundo até o vértice de coordenada X: 677.850,11 Y: 8.534.902,92, confrontando com **Lote 21**, daí deflete à direita com uma distância de **20,00 m** do lado esquerdo até o vértice de coordenada X: 677.852,64 Y: 8.534.922,76, confrontando com **Lote 11**.

**Quadra: 16. Lote: 13. Área: 200,00 m<sup>2</sup>.** O Lote de terreno sob nº 13 da Quadra 16, do Loteamento denominado “Loteamento Nova Lapa”, no município de Bom Jesus da Lapa - BA, comarca de Bom Jesus da Lapa - BA, na quadra formada pelas , **RUA LOURIVAL DUARTE DE ABREU, RUA CARLOS ANTUNES DE SOUZA, RUA**



**PREFEITURA MUNICIPAL DE BOM JESUS DA LAPA – BA**Rua Mal. Floriano Peixoto, nº 208 – Centro -  
Bom Jesus da Lapa – BA, CEP: 47.600-000.**CNPJ: 14.105.183/0001-14**

(77) 3481-3374



**RAUL ARANTES DA COSTA NETO e RUA ALAN CIRQUEIRA MIRANDA**, distante 120,00 m da esquina da RUA LOURIVAL DUARTE DE ABREU com a RUA ALAN CIRQUEIRA MIRANDA (Lote 01), de formato regular, abrangendo uma área de **200,00 m<sup>2</sup>** (duzentos metros quadrados) e um perímetro de 60,00 m. Para quem de dentro do lote 13 olha para a RUA LOURIVAL DUARTE DE ABREU inicia-se a descrição no vértice na coordenada X: 677.862,56 Y: 8.534.921,50, com uma distância de **10,00 m** de frente até o vértice de coordenada X: 677.872,48 Y: 8.534.920,23, confrontando com **RUA LOURIVAL DUARTE DE ABREU**, daí deflete à direita com uma distância de **20,00 m** do lado direito até o vértice de coordenada X: 677.869,95 Y: 8.534.900,39, confrontando com **Lote 14**, daí deflete à direita com uma distância de **10,00 m** ao fundo até o vértice de coordenada X: 677.860,03 Y: 8.534.901,66, confrontando com **Lote 20**, daí deflete à direita com uma distância de **20,00 m** do lado esquerdo até o vértice de coordenada X: 677.862,56 Y: 8.534.921,50, confrontando com **Lote 12**.

**Quadra: 16. Lote: 14. Área: 200,00 m<sup>2</sup>**. O **Lote de terreno sob nº 14 da Quadra 16**, do **Loteamento denominado “Loteamento Nova Lapa”**, no município de Bom Jesus da Lapa - BA, comarca de Bom Jesus da Lapa - BA, na quadra formada pelas **RUA LOURIVAL DUARTE DE ABREU, RUA CARLOS ANTUNES DE SOUZA, RUA RAUL ARANTES DA COSTA NETO e RUA ALAN CIRQUEIRA MIRANDA**, distante 130,00 m da esquina da RUA LOURIVAL DUARTE DE ABREU com a RUA ALAN CIRQUEIRA MIRANDA (Lote 01), de formato regular, abrangendo uma área de **200,00 m<sup>2</sup>** (duzentos metros quadrados) e um perímetro de 60,00 m. Para quem de dentro do lote 14 olha para a RUA LOURIVAL DUARTE DE ABREU inicia-se a descrição no vértice na coordenada X: 677.872,48 Y: 8.534.920,23, com uma distância de **10,00 m** de frente até o vértice de coordenada X: 677.882,40 Y: 8.534.918,97, confrontando com **RUA LOURIVAL DUARTE DE ABREU**, daí deflete à direita com uma distância de **20,00 m** do lado direito até o vértice de coordenada X: 677.879,87 Y: 8.534.899,13, confrontando com **Lote 15**, daí deflete à direita com uma distância de **10,00 m** ao fundo até o vértice de coordenada X: 677.869,95 Y: 8.534.900,39, confrontando com **Lote 19**, daí deflete à direita com uma distância de **20,00 m** do lado esquerdo até o vértice de coordenada X: 677.872,48 Y: 8.534.920,23, confrontando com **Lote 13**.

**Quadra: 16. Lote: 15. Área: 200,00 m<sup>2</sup>**. O **Lote de terreno sob nº 15 da Quadra 16**, do **Loteamento denominado “Loteamento Nova Lapa”**, no município de Bom Jesus da Lapa - BA, comarca de Bom Jesus da Lapa - BA, na quadra formada pelas **RUA LOURIVAL DUARTE DE ABREU, RUA CARLOS ANTUNES DE SOUZA, RUA RAUL ARANTES DA COSTA NETO e RUA ALAN CIRQUEIRA MIRANDA**, distante 140,00 m da esquina da RUA LOURIVAL DUARTE DE ABREU com a RUA ALAN CIRQUEIRA MIRANDA (Lote 01), de formato regular, abrangendo uma área de **200,00 m<sup>2</sup>** (duzentos metros quadrados) e um perímetro de 60,00 m. Para quem de dentro do lote 15 olha para a RUA LOURIVAL DUARTE DE ABREU inicia-se a descrição no vértice na coordenada X: 677.882,40 Y: 8.534.918,97, com uma distância de **10,00**





PREFEITURA MUNICIPAL DE BOM JESUS DA LAPA – BA  
Rua Mal. Floriano Peixoto, nº 208 – Centro -  
Bom Jesus da Lapa – BA, CEP: 47.600-000.  
CNPJ: 14.105.183/0001-14  
(77) 3481-3374



m de frente até o vértice de coordenada X: 677.892,32 Y: 8.534.917,71, confrontando com **RUA LOURIVAL DUARTE DE ABREU**, daí deflete à direita com uma distância de **20,00 m** do lado direito até o vértice de coordenada X: 677.889,79 Y: 8.534.897,87, confrontando com **Lote 16**, daí deflete à direita com uma distância de **10,00 m** ao fundo até o vértice de coordenada X: 677.879,87 Y: 8.534.899,13, confrontando com **Lote 18**, daí deflete à direita com uma distância de **20,00 m** do lado esquerdo até o vértice de coordenada X: 677.882,40 Y: 8.534.918,97, confrontando com **Lote 14**.

**Quadra: 16. Lote: 16. Área: 200,00 m<sup>2</sup>.** O Lote de terreno sob nº 16 da Quadra 16, do Loteamento denominado “Loteamento Nova Lapa”, no município de Bom Jesus da Lapa - BA, comarca de Bom Jesus da Lapa - BA, na quadra formada pelas , **RUA LOURIVAL DUARTE DE ABREU, RUA CARLOS ANTUNES DE SOUZA, RUA RAUL ARANTES DA COSTA NETO e RUA ALAN CIRQUEIRA MIRANDA**, localizado na esquina da RUA LOURIVAL DUARTE DE ABREU com a RUA CARLOS ANTUNES DE SOUZA, de formato regular, abrangendo uma área de **200,00 m<sup>2</sup>** (duzentos metros quadrados) e um perímetro de 60,00 m. Para quem de dentro do lote 16 olha para a RUA LOURIVAL DUARTE DE ABREU inicia-se a descrição no vértice na coordenada X: 677.892,32 Y: 8.534.917,71, com uma distância de **10,00 m** de frente até o vértice de coordenada X: 677.902,24 Y: 8.534.916,45, confrontando com **RUA LOURIVAL DUARTE DE ABREU**, daí deflete à direita com uma distância de **20,00 m** do lado direito até o vértice de coordenada X: 677.899,71 Y: 8.534.896,61, confrontando com **RUA CARLOS ANTUNES DE SOUZA**, daí deflete à direita com uma distância de **10,00 m** ao fundo até o vértice de coordenada X: 677.889,79 Y: 8.534.897,87, confrontando com **Lote 17**, daí deflete à direita com uma distância de **20,00 m** do lado esquerdo até o vértice de coordenada X: 677.892,32 Y: 8.534.917,71, confrontando com **Lote 15**.

**Quadra: 16. Lote: 17. Área: 250,00 m<sup>2</sup>.** O Lote de terreno sob nº 17 da Quadra 16, do Loteamento denominado “Loteamento Nova Lapa”, no município de Bom Jesus da Lapa - BA, comarca de Bom Jesus da Lapa - BA, na quadra formada pelas , **RUA LOURIVAL DUARTE DE ABREU, RUA CARLOS ANTUNES DE SOUZA, RUA RAUL ARANTES DA COSTA NETO e RUA ALAN CIRQUEIRA MIRANDA**, localizado na esquina da RUA RAUL ARANTES DA COSTA NETO com a RUA CARLOS ANTUNES DE SOUZA, de formato regular, abrangendo uma área de **250,00 m<sup>2</sup>** (duzentos e cinquenta metros quadrados) e um perímetro de 70,00 m. Para quem de dentro do lote 17 olha para a RUA RAUL ARANTES DA COSTA NETO inicia-se a descrição no vértice na coordenada X: 677.896,56 Y: 8.534.871,81, com uma distância de **10,00 m** de frente até o vértice de coordenada X: 677.886,64 Y: 8.534.873,07, confrontando com **RUA RAUL ARANTES DA COSTA NETO**, daí deflete à direita com uma distância de **25,00 m** do lado direito até o vértice de coordenada X: 677.889,79 Y: 8.534.897,87, confrontando com **Lote 18**, daí deflete à direita com uma distância de **10,00 m** ao fundo até o vértice de coordenada X: 677.899,71 Y: 8.534.896,61, confrontando com **Lote 16**, daí deflete à direita com uma distância





PREFEITURA MUNICIPAL DE BOM JESUS DA LAPA – BA  
Rua Mal. Floriano Peixoto, nº 208 – Centro -  
Bom Jesus da Lapa – BA, CEP: 47.600-000.  
CNPJ: 14.105.183/0001-14  
(77) 3481-3374



de **25,00 m** do lado esquerdo até o vértice de coordenada X: 677.896,56 Y: 8.534.871,81, confrontando com **RUA CARLOS ANTUNES DE SOUZA**.

**Quadra: 16. Lote: 18. Área: 250,00 m<sup>2</sup>.** O Lote de terreno sob nº 18 da Quadra 16, do Loteamento denominado “Loteamento Nova Lapa”, no município de Bom Jesus da Lapa - BA, comarca de Bom Jesus da Lapa - BA, na quadra formada pelas , **RUA LOURIVAL DUARTE DE ABREU, RUA CARLOS ANTUNES DE SOUZA, RUA RAUL ARANTES DA COSTA NETO e RUA ALAN CIRQUEIRA MIRANDA**, distante 10,00 m da esquina da RUA RAUL ARANTES DA COSTA NETO com a RUA CARLOS ANTUNES DE SOUZA (Lote 17), de formato regular, abrangendo uma área de **250,00 m<sup>2</sup>** (duzentos e cinquenta metros quadrados) e um perímetro de 70,00 m. Para quem de dentro do lote 18 olha para a RUA RAUL ARANTES DA COSTA NETO inicia-se a descrição no vértice na coordenada X: 677.886,64 Y: 8.534.873,07, com uma distância de **10,00 m** de frente até o vértice de coordenada X: 677.876,72 Y: 8.534.874,33, confrontando com **RUA RAUL ARANTES DA COSTA NETO**, daí deflete à direita com uma distância de **25,00 m** do lado direito até o vértice de coordenada X: 677.879,87 Y: 8.534.899,13, confrontando com **Lote 19**, daí deflete à direita com uma distância de **10,00 m** ao fundo até o vértice de coordenada X: 677.889,79 Y: 8.534.897,87, confrontando com **Lote 15**, daí deflete à direita com uma distância de **25,00 m** do lado esquerdo até o vértice de coordenada X: 677.886,64 Y: 8.534.873,07, confrontando com **Lote 17**.

**Quadra: 16. Lote: 19. Área: 250,00 m<sup>2</sup>.** O Lote de terreno sob nº 19 da Quadra 16, do Loteamento denominado “Loteamento Nova Lapa”, no município de Bom Jesus da Lapa - BA, comarca de Bom Jesus da Lapa - BA, na quadra formada pelas , **RUA LOURIVAL DUARTE DE ABREU, RUA CARLOS ANTUNES DE SOUZA, RUA RAUL ARANTES DA COSTA NETO e RUA ALAN CIRQUEIRA MIRANDA**, distante 20,00 m da esquina da RUA RAUL ARANTES DA COSTA NETO com a RUA CARLOS ANTUNES DE SOUZA (Lote 17), de formato regular, abrangendo uma área de **250,00 m<sup>2</sup>** (duzentos e cinquenta metros quadrados) e um perímetro de 70,00 m. Para quem de dentro do lote 19 olha para a RUA RAUL ARANTES DA COSTA NETO inicia-se a descrição no vértice na coordenada X: 677.876,72 Y: 8.534.874,33, com uma distância de **10,00 m** de frente até o vértice de coordenada X: 677.866,80 Y: 8.534.875,59, confrontando com **RUA RAUL ARANTES DA COSTA NETO**, daí deflete à direita com uma distância de **25,00 m** do lado direito até o vértice de coordenada X: 677.869,95 Y: 8.534.900,39, confrontando com **Lote 20**, daí deflete à direita com uma distância de **10,00 m** ao fundo até o vértice de coordenada X: 677.879,87 Y: 8.534.899,13, confrontando com **Lote 14**, daí deflete à direita com uma distância de **25,00 m** do lado esquerdo até o vértice de coordenada X: 677.876,72 Y: 8.534.874,33, confrontando com **Lote 18**.

**Quadra: 16. Lote: 20. Área: 250,00 m<sup>2</sup>.** O Lote de terreno sob nº 20 da Quadra 16, do Loteamento denominado “Loteamento Nova Lapa”, no município de Bom





PREFEITURA MUNICIPAL DE BOM JESUS DA LAPA – BA  
Rua Mal. Floriano Peixoto, nº 208 – Centro -  
Bom Jesus da Lapa – BA, CEP: 47.600-000.  
CNPJ: 14.105.183/0001-14  
(77) 3481-3374



Jesus da Lapa - BA, comarca de Bom Jesus da Lapa - BA, na quadra formada pelas , **RUA LOURIVAL DUARTE DE ABREU, RUA CARLOS ANTUNES DE SOUZA, RUA RAUL ARANTES DA COSTA NETO e RUA ALAN CIRQUEIRA MIRANDA**, distante 30,00 m da esquina da RUA RAUL ARANTES DA COSTA NETO com a RUA CARLOS ANTUNES DE SOUZA (Lote 17), de formato regular, abrangendo uma área de **250,00 m<sup>2</sup>** (duzentos e cinquenta metros quadrados) e um perímetro de 70,00 m. Para quem de dentro do lote 20 olha para a RUA RAUL ARANTES DA COSTA NETO inicia-se a descrição no vértice na coordenada X: 677.866,80 Y: 8.534.875,59, com uma distância de **10,00 m** de frente até o vértice de coordenada X: 677.856,88 Y: 8.534.876,85, confrontando com **RUA RAUL ARANTES DA COSTA NETO**, daí deflete à direita com uma distância de **25,00 m** do lado direito até o vértice de coordenada X: 677.860,03 Y: 8.534.901,66, confrontando com **Lote 21**, daí deflete à direita com uma distância de **10,00 m** ao fundo até o vértice de coordenada X: 677.869,95 Y: 8.534.900,39, confrontando com **Lote 13**, daí deflete à direita com uma distância de **25,00 m** do lado esquerdo até o vértice de coordenada X: 677.866,80 Y: 8.534.875,59, confrontando com **Lote 19**.

**Quadra: 16. Lote: 21. Área: 250,00 m<sup>2</sup>.** O Lote de terreno sob nº 21 da Quadra 16, do **Loteamento denominado "Loteamento Nova Lapa"**, no município de Bom Jesus da Lapa - BA, comarca de Bom Jesus da Lapa - BA, na quadra formada pelas , **RUA LOURIVAL DUARTE DE ABREU, RUA CARLOS ANTUNES DE SOUZA, RUA RAUL ARANTES DA COSTA NETO e RUA ALAN CIRQUEIRA MIRANDA**, distante 40,00 m da esquina da RUA RAUL ARANTES DA COSTA NETO com a RUA CARLOS ANTUNES DE SOUZA (Lote 17), de formato regular, abrangendo uma área de **250,00 m<sup>2</sup>** (duzentos e cinquenta metros quadrados) e um perímetro de 70,00 m. Para quem de dentro do lote 21 olha para a RUA RAUL ARANTES DA COSTA NETO inicia-se a descrição no vértice na coordenada X: 677.856,88 Y: 8.534.876,85, com uma distância de **10,00 m** de frente até o vértice de coordenada X: 677.846,96 Y: 8.534.878,12, confrontando com **RUA RAUL ARANTES DA COSTA NETO**, daí deflete à direita com uma distância de **25,00 m** do lado direito até o vértice de coordenada X: 677.850,11 Y: 8.534.902,92, confrontando com **Lote 22**, daí deflete à direita com uma distância de **10,00 m** ao fundo até o vértice de coordenada X: 677.860,03 Y: 8.534.901,66, confrontando com **Lote 12**, daí deflete à direita com uma distância de **25,00 m** do lado esquerdo até o vértice de coordenada X: 677.856,88 Y: 8.534.876,85, confrontando com **Lote 20**.

**Quadra: 16. Lote: 22. Área: 250,00 m<sup>2</sup>.** O Lote de terreno sob nº 22 da Quadra 16, do **Loteamento denominado "Loteamento Nova Lapa"**, no município de Bom Jesus da Lapa - BA, comarca de Bom Jesus da Lapa - BA, na quadra formada pelas , **RUA LOURIVAL DUARTE DE ABREU, RUA CARLOS ANTUNES DE SOUZA, RUA RAUL ARANTES DA COSTA NETO e RUA ALAN CIRQUEIRA MIRANDA**, distante 50,00 m da esquina da RUA RAUL ARANTES DA COSTA NETO com a RUA CARLOS ANTUNES DE SOUZA (Lote 17), de formato regular, abrangendo uma área de **250,00 m<sup>2</sup>** (duzentos e cinquenta metros quadrados) e um perímetro de 70,00 m. Para quem





PREFEITURA MUNICIPAL DE BOM JESUS DA LAPA – BA  
Rua Mal. Floriano Peixoto, nº 208 – Centro -  
Bom Jesus da Lapa – BA, CEP: 47.600-000.  
CNPJ: 14.105.183/0001-14  
(77) 3481-3374



de dentro do lote 22 olha para a RUA RAUL ARANTES DA COSTA NETO inicia-se a descrição no vértice na coordenada X: 677.846,96 Y: 8.534.878,12, com uma distância de **10,00 m** de frente até o vértice de coordenada X: 677.837,04 Y: 8.534.879,38, confrontando com **RUA RAUL ARANTES DA COSTA NETO**, daí deflete à direita com uma distância de **25,00 m** do lado direito até o vértice de coordenada X: 677.840,19 Y: 8.534.904,18, confrontando com **Lote 23**, daí deflete à direita com uma distância de **10,00 m** ao fundo até o vértice de coordenada X: 677.850,11 Y: 8.534.902,92, confrontando com **Lote 11**, daí deflete à direita com uma distância de **25,00 m** do lado esquerdo até o vértice de coordenada X: 677.846,96 Y: 8.534.878,12, confrontando com **Lote 21**.

**Quadra: 16. Lote: 23. Área: 250,00 m<sup>2</sup>.** O Lote de terreno sob nº 23 da Quadra 16, do Loteamento denominado “Loteamento Nova Lapa”, no município de Bom Jesus da Lapa - BA, comarca de Bom Jesus da Lapa - BA, na quadra formada pelas , **RUA LOURIVAL DUARTE DE ABREU, RUA CARLOS ANTUNES DE SOUZA, RUA RAUL ARANTES DA COSTA NETO e RUA ALAN CIRQUEIRA MIRANDA**, distante 60,00 m da esquina da RUA RAUL ARANTES DA COSTA NETO com a RUA CARLOS ANTUNES DE SOUZA (Lote 17), de formato regular, abrangendo uma área de **250,00 m<sup>2</sup>** (duzentos e cinquenta metros quadrados) e um perímetro de 70,00 m. Para quem de dentro do lote 23 olha para a RUA RAUL ARANTES DA COSTA NETO inicia-se a descrição no vértice na coordenada X: 677.837,04 Y: 8.534.879,38, com uma distância de **10,00 m** de frente até o vértice de coordenada X: 677.827,12 Y: 8.534.880,64, confrontando com **RUA RAUL ARANTES DA COSTA NETO**, daí deflete à direita com uma distância de **25,00 m** do lado direito até o vértice de coordenada X: 677.830,27 Y: 8.534.905,44, confrontando com **Lote 24**, daí deflete à direita com uma distância de **10,00 m** ao fundo até o vértice de coordenada X: 677.840,19 Y: 8.534.904,18, confrontando com **Lote 10**, daí deflete à direita com uma distância de **25,00 m** do lado esquerdo até o vértice de coordenada X: 677.837,04 Y: 8.534.879,38, confrontando com **Lote 22**.

**Quadra: 16. Lote: 24. Área: 250,00 m<sup>2</sup>.** O Lote de terreno sob nº 24 da Quadra 16, do Loteamento denominado “Loteamento Nova Lapa”, no município de Bom Jesus da Lapa - BA, comarca de Bom Jesus da Lapa - BA, na quadra formada pelas , **RUA LOURIVAL DUARTE DE ABREU, RUA CARLOS ANTUNES DE SOUZA, RUA RAUL ARANTES DA COSTA NETO e RUA ALAN CIRQUEIRA MIRANDA**, distante 65,00 m da esquina da RUA RAUL ARANTES DA COSTA NETO com a RUA CARLOS ANTUNES DE SOUZA (Lote 17), de formato regular, abrangendo uma área de **250,00 m<sup>2</sup>** (duzentos e cinquenta metros quadrados) e um perímetro de 70,00 m. Para quem de dentro do lote 24 olha para a RUA RAUL ARANTES DA COSTA NETO inicia-se a descrição no vértice na coordenada X: 677.827,12 Y: 8.534.880,64, com uma distância de **10,00 m** de frente até o vértice de coordenada X: 677.817,20 Y: 8.534.881,90, confrontando com **RUA RAUL ARANTES DA COSTA NETO**, daí deflete à direita com uma distância de **25,00 m** do lado direito até o vértice de coordenada X: 677.820,35 Y: 8.534.906,70, confrontando com **Lote 25**, daí deflete







**PREFEITURA MUNICIPAL DE BOM JESUS DA LAPA – BA**  
Rua Mal. Floriano Peixoto, nº 208 – Centro -  
Bom Jesus da Lapa – BA, CEP: 47.600-000.  
**CNPJ: 14.105.183/0001-14**  
(77) 3481-3374



à direita com uma distância de **10,00 m** ao fundo até o vértice de coordenada X: 677.830,27 Y: 8.534.905,44, confrontando com **Lote 09**, daí deflete à direita com uma distância de **25,00 m** do lado esquerdo até o vértice de coordenada X: 677.827,12 Y: 8.534.880,64, confrontando com **Lote 23**.

**Quadra: 16. Lote: 25. Área: 250,00 m<sup>2</sup>.** O **Lote de terreno sob nº 25 da Quadra 16**, do **Loteamento denominado “Loteamento Nova Lapa”**, no município de Bom Jesus da Lapa - BA, comarca de Bom Jesus da Lapa - BA, na quadra formada pelas , **RUA LOURIVAL DUARTE DE ABREU, RUA CARLOS ANTUNES DE SOUZA, RUA RAUL ARANTES DA COSTA NETO e RUA ALAN CIRQUEIRA MIRANDA**, distante 65,00 m da esquina da RUA RAUL ARANTES DA COSTA NETO com a RUA CARLOS ANTUNES DE SOUZA (Lote 17), de formato regular, abrangendo uma área de **250,00 m<sup>2</sup>** (duzentos e cinquenta metros quadrados) e um perímetro de 70,00 m. Para quem de dentro do lote 25 olha para a RUA RAUL ARANTES DA COSTA NETO inicia-se a descrição no vértice na coordenada X: 677.817,20 Y: 8.534.881,90, com uma distância de **10,00 m** de frente até o vértice de coordenada X: 677.807,28 Y: 8.534.883,16, confrontando com **RUA RAUL ARANTES DA COSTA NETO**, daí deflete à direita com uma distância de **25,00 m** do lado direito até o vértice de coordenada X: 677.810,43 Y: 8.534.907,96, confrontando com **Lote 26**, daí deflete à direita com uma distância de **10,00 m** ao fundo até o vértice de coordenada X: 677.820,35 Y: 8.534.906,70, confrontando com **Lote 08**, daí deflete à direita com uma distância de **25,00 m** do lado esquerdo até o vértice de coordenada X: 677.817,20 Y: 8.534.881,90, confrontando com **Lote 24**.

**Quadra: 16. Lote: 26. Área: 250,00 m<sup>2</sup>.** O **Lote de terreno sob nº 26 da Quadra 16**, do **Loteamento denominado “Loteamento Nova Lapa”**, no município de Bom Jesus da Lapa - BA, comarca de Bom Jesus da Lapa - BA, na quadra formada pelas , **RUA LOURIVAL DUARTE DE ABREU, RUA CARLOS ANTUNES DE SOUZA, RUA RAUL ARANTES DA COSTA NETO e RUA ALAN CIRQUEIRA MIRANDA**, distante 65,00 m da esquina da RUA RAUL ARANTES DA COSTA NETO com a RUA CARLOS ANTUNES DE SOUZA (Lote 17), de formato regular, abrangendo uma área de **250,00 m<sup>2</sup>** (duzentos e cinquenta metros quadrados) e um perímetro de 70,00 m. Para quem de dentro do lote 26 olha para a RUA RAUL ARANTES DA COSTA NETO inicia-se a descrição no vértice na coordenada X: 677.807,28 Y: 8.534.883,16, com uma distância de **10,00 m** de frente até o vértice de coordenada X: 677.797,36 Y: 8.534.884,42, confrontando com **RUA RAUL ARANTES DA COSTA NETO**, daí deflete à direita com uma distância de **25,00 m** do lado direito até o vértice de coordenada X: 677.800,51 Y: 8.534.909,22, confrontando com **Lote 27**, daí deflete à direita com uma distância de **10,00 m** ao fundo até o vértice de coordenada X: 677.810,43 Y: 8.534.907,96, confrontando com **Lote 07**, daí deflete à direita com uma distância de **25,00 m** do lado esquerdo até o vértice de coordenada X: 677.807,28 Y: 8.534.883,16, confrontando com **Lote 25**.





PREFEITURA MUNICIPAL DE BOM JESUS DA LAPA – BA  
Rua Mal. Floriano Peixoto, nº 208 – Centro -  
Bom Jesus da Lapa – BA, CEP: 47.600-000.  
CNPJ: 14.105.183/0001-14  
(77) 3481-3374



**Quadra: 16. Lote: 27. Área: 250,00 m<sup>2</sup>.** O Lote de terreno sob nº 27 da Quadra 16, do Loteamento denominado “Loteamento Nova Lapa”, no município de Bom Jesus da Lapa - BA, comarca de Bom Jesus da Lapa - BA, na quadra formada pelas , **RUA LOURIVAL DUARTE DE ABREU, RUA CARLOS ANTUNES DE SOUZA, RUA RAUL ARANTES DA COSTA NETO e RUA ALAN CIRQUEIRA MIRANDA**, distante 100,00 m da esquina da RUA RAUL ARANTES DA COSTA NETO com a RUA CARLOS ANTUNES DE SOUZA (Lote 17), de formato regular, abrangendo uma área de **250,00 m<sup>2</sup>** (duzentos e cinquenta metros quadrados) e um perímetro de 70,00 m. Para quem de dentro do lote 27 olha para a RUA RAUL ARANTES DA COSTA NETO inicia-se a descrição no vértice na coordenada X: 677.797,36 Y: 8.534.884,42, com uma distância de **10,00 m** de frente até o vértice de coordenada X: 677.787,44 Y: 8.534.885,68, confrontando com **RUA RAUL ARANTES DA COSTA NETO**, daí deflete à direita com uma distância de **25,00 m** do lado direito até o vértice de coordenada X: 677.790,59 Y: 8.534.910,48, confrontando com **Lote 28**, daí deflete à direita com uma distância de **10,00 m** ao fundo até o vértice de coordenada X: 677.800,51 Y: 8.534.909,22, confrontando com **Lote 06**, daí deflete à direita com uma distância de **25,00 m** do lado esquerdo até o vértice de coordenada X: 677.797,36 Y: 8.534.884,42, confrontando com **Lote 26**.

**Quadra: 16. Lote: 28. Área: 250,00 m<sup>2</sup>.** O Lote de terreno sob nº 28 da Quadra 16, do Loteamento denominado “Loteamento Nova Lapa”, no município de Bom Jesus da Lapa - BA, comarca de Bom Jesus da Lapa - BA, na quadra formada pelas , **RUA LOURIVAL DUARTE DE ABREU, RUA CARLOS ANTUNES DE SOUZA, RUA RAUL ARANTES DA COSTA NETO e RUA ALAN CIRQUEIRA MIRANDA**, distante 110,00 m da esquina da RUA RAUL ARANTES DA COSTA NETO com a RUA CARLOS ANTUNES DE SOUZA (Lote 17), de formato regular, abrangendo uma área de **250,00 m<sup>2</sup>** (duzentos e cinquenta metros quadrados) e um perímetro de 70,00 m. Para quem de dentro do lote 28 olha para a RUA RAUL ARANTES DA COSTA NETO inicia-se a descrição no vértice na coordenada X: 677.787,44 Y: 8.534.885,68, com uma distância de **10,00 m** de frente até o vértice de coordenada X: 677.777,52 Y: 8.534.886,94, confrontando com **RUA RAUL ARANTES DA COSTA NETO**, daí deflete à direita com uma distância de **25,00 m** do lado direito até o vértice de coordenada X: 677.780,67 Y: 8.534.911,74, confrontando com **Lote 29**, daí deflete à direita com uma distância de **10,00 m** ao fundo até o vértice de coordenada X: 677.790,59 Y: 8.534.910,48, confrontando com **Lote 05**, daí deflete à direita com uma distância de **25,00 m** do lado esquerdo até o vértice de coordenada X: 677.787,44 Y: 8.534.885,68, confrontando com **Lote 27**.

**Quadra: 16. Lote: 29. Área: 250,00 m<sup>2</sup>.** O Lote de terreno sob nº 29 da Quadra 16, do Loteamento denominado “Loteamento Nova Lapa”, no município de Bom Jesus da Lapa - BA, comarca de Bom Jesus da Lapa - BA, na quadra formada pelas , **RUA LOURIVAL DUARTE DE ABREU, RUA CARLOS ANTUNES DE SOUZA, RUA RAUL ARANTES DA COSTA NETO e RUA ALAN CIRQUEIRA MIRANDA**, distante 120,00 m da esquina da RUA RAUL ARANTES DA COSTA NETO com a RUA CARLOS





**PREFEITURA MUNICIPAL DE BOM JESUS DA LAPA – BA**  
Rua Mal. Floriano Peixoto, nº 208 – Centro -  
Bom Jesus da Lapa – BA, CEP: 47.600-000.  
**CNPJ: 14.105.183/0001-14**  
(77) 3481-3374



ANTUNES DE SOUZA (Lote 17), de formato regular, abrangendo uma área de **250,00 m<sup>2</sup>** (duzentos e cinquenta metros quadrados) e um perímetro de 70,00 m. Para quem de dentro do lote 29 olha para a RUA RAUL ARANTES DA COSTA NETO inicia-se a descrição no vértice na coordenada X: 677.777,52 Y: 8.534.886,94, com uma distância de **10,00 m** de frente até o vértice de coordenada X: 677.767,60 Y: 8.534.888,21, confrontando com **RUA RAUL ARANTES DA COSTA NETO**, daí deflete à direita com uma distância de **25,00 m** do lado direito até o vértice de coordenada X: 677.770,75 Y: 8.534.913,01, confrontando com **Lote 30**, daí deflete à direita com uma distância de **10,00 m** ao fundo até o vértice de coordenada X: 677.780,67 Y: 8.534.911,74, confrontando com **Lote 04**, daí deflete à direita com uma distância de **25,00 m** do lado esquerdo até o vértice de coordenada X: 677.777,52 Y: 8.534.886,94, confrontando com **Lote 28**.

**Quadra: 16. Lote: 30. Área: 250,00 m<sup>2</sup>.** O Lote de terreno sob nº 30 da Quadra 16, do Loteamento denominado “Loteamento Nova Lapa”, no município de Bom Jesus da Lapa - BA, comarca de Bom Jesus da Lapa - BA, na quadra formada pelas , **RUA LOURIVAL DUARTE DE ABREU, RUA CARLOS ANTUNES DE SOUZA, RUA RAUL ARANTES DA COSTA NETO e RUA ALAN CIRQUEIRA MIRANDA**, distante 130,00 m da esquina da RUA RAUL ARANTES DA COSTA NETO com a RUA CARLOS ANTUNES DE SOUZA (Lote 17), de formato regular, abrangendo uma área de **250,00 m<sup>2</sup>** (duzentos e cinquenta metros quadrados) e um perímetro de 70,00 m. Para quem de dentro do lote 30 olha para a RUA RAUL ARANTES DA COSTA NETO inicia-se a descrição no vértice na coordenada X: 677.767,60 Y: 8.534.888,21, com uma distância de **10,00 m** de frente até o vértice de coordenada X: 677.757,68 Y: 8.534.889,47, confrontando com **RUA RAUL ARANTES DA COSTA NETO**, daí deflete à direita com uma distância de **25,00 m** do lado direito até o vértice de coordenada X: 677.760,83 Y: 8.534.914,27, confrontando com **Lote 31**, daí deflete à direita com uma distância de **10,00 m** ao fundo até o vértice de coordenada X: 677.770,75 Y: 8.534.913,01, confrontando com **Lote 03**, daí deflete à direita com uma distância de **25,00 m** do lado esquerdo até o vértice de coordenada X: 677.767,60 Y: 8.534.888,21, confrontando com **Lote 29**.

**Quadra: 16. Lote: 31. Área: 250,00 m<sup>2</sup>.** O Lote de terreno sob nº 31 da Quadra 16, do Loteamento denominado “Loteamento Nova Lapa”, no município de Bom Jesus da Lapa - BA, comarca de Bom Jesus da Lapa - BA, na quadra formada pelas , **RUA LOURIVAL DUARTE DE ABREU, RUA CARLOS ANTUNES DE SOUZA, RUA RAUL ARANTES DA COSTA NETO e RUA ALAN CIRQUEIRA MIRANDA**, distante 140,00 m da esquina da RUA RAUL ARANTES DA COSTA NETO com a RUA CARLOS ANTUNES DE SOUZA (Lote 17), de formato regular, abrangendo uma área de **250,00 m<sup>2</sup>** (duzentos e cinquenta metros quadrados) e um perímetro de 70,00 m. Para quem de dentro do lote 31 olha para a RUA RAUL ARANTES DA COSTA NETO inicia-se a descrição no vértice na coordenada X: 677.757,68 Y: 8.534.889,47, com uma distância de **10,00 m** de frente até o vértice de coordenada X: 677.747,76 Y: 8.534.890,73, confrontando com **RUA RAUL ARANTES DA COSTA NETO**, daí deflete à





PREFEITURA MUNICIPAL DE BOM JESUS DA LAPA – BA  
Rua Mal. Floriano Peixoto, nº 208 – Centro -  
Bom Jesus da Lapa – BA, CEP: 47.600-000.  
CNPJ: 14.105.183/0001-14  
(77) 3481-3374



direita com uma distância de **25,00 m** do lado direito até o vértice de coordenada X: 677.750,91 Y: 8.534.915,53, confrontando com **Lote 32**, daí deflete à direita com uma distância de **10,00 m** ao fundo até o vértice de coordenada X: 677.760,83 Y: 8.534.914,27, confrontando com **Lote 02**, daí deflete à direita com uma distância de **25,00 m** do lado esquerdo até o vértice de coordenada X: 677.757,68 Y: 8.534.889,47, confrontando com **Lote 30**.

**Quadra: 16. Lote: 32. Área: 250,00 m<sup>2</sup>.** O Lote de terreno sob nº 32 da Quadra 16, do Loteamento denominado “Loteamento Nova Lapa”, no município de Bom Jesus da Lapa - BA, comarca de Bom Jesus da Lapa - BA, na quadra formada pelas , **RUA LOURIVAL DUARTE DE ABREU, RUA CARLOS ANTUNES DE SOUZA, RUA RAUL ARANTES DA COSTA NETO e RUA ALAN CIRQUEIRA MIRANDA**, localizado na esquina da RUA RAUL ARANTES DA COSTA NETO com a RUA ALAN CIRQUEIRA MIRANDA, de formato regular, abrangendo uma área de **250,00 m<sup>2</sup>** (duzentos e cinquenta metros quadrados) e um perímetro de 70,00 m. Para quem de dentro do lote 32 olha para a RUA RAUL ARANTES DA COSTA NETO inicia-se a descrição no vértice na coordenada X: 677.747,76 Y: 8.534.890,73, com uma distância de **10,00 m** de frente até o vértice de coordenada X: 677.737,84 Y: 8.534.891,99, confrontando com **RUA RAUL ARANTES DA COSTA NETO**, daí deflete à direita com uma distância de **25,00 m** do lado direito até o vértice de coordenada X: 677.740,99 Y: 8.534.916,79, confrontando com **RUA ALAN CIRQUEIRA MIRANDA**, daí deflete à direita com uma distância de **10,00 m** ao fundo até o vértice de coordenada X: 677.750,91 Y: 8.534.915,53, confrontando com **Lote 01**, daí deflete à direita com uma distância de **25,00 m** do lado esquerdo até o vértice de coordenada X: 677.747,76 Y: 8.534.890,73, confrontando com **Lote 31**

**Quadra: 17. Lote: 01. Área: 270,62 m<sup>2</sup>.** O Lote de terreno sob nº 01 da Quadra 17, do Loteamento denominado “Loteamento Nova Lapa”, no município de Bom Jesus da Lapa - BA, comarca de Bom Jesus da Lapa - BA, na quadra formada pelas , **RUA RAUL ARANTES DA COSTA NETO, RUA JOAO BATISTA DE SÁ TELES, RUA ADJALBA TEIXEIRA DA CUNHA e RUA OTAVIANO RAMOS MOREIRA**, localizado na esquina da RUA RAUL ARANTES DA COSTA NETO com a RUA OTAVIANO RAMOS MOREIRA, de formato irregular, abrangendo uma área de **270,62 m<sup>2</sup>** (duzentos e setenta metros quadrados e sessenta e dois centímetros quadrados) e um perímetro de 68,05 m. Para quem de dentro do lote 01 olha para a RUA RAUL ARANTES DA COSTA NETO inicia-se a descrição no vértice na coordenada X: 676.982,42 Y: 8.534.970,89, com uma distância de **10,34 m** de frente até o vértice de coordenada X: 676.992,67 Y: 8.534.969,59, confrontando com **RUA RAUL ARANTES DA COSTA NETO**, daí deflete à direita com uma distância de **20,00 m** do lado direito até o vértice de coordenada X: 676.990,15 Y: 8.534.949,75, confrontando com **Lote 02**, daí deflete à direita com uma distância de **10,00 m** ao fundo até o vértice de coordenada X: 676.980,23 Y: 8.534.951,01, confrontando com **Lote 20**, daí deflete à esquerda com uma distância de **6,72 m** ao fundo até o vértice de coordenada X: 676.973,56 Y: 8.534.951,86, confrontando com **Lote 21**,





**PREFEITURA MUNICIPAL DE BOM JESUS DA LAPA – BA**  
Rua Mal. Floriano Peixoto, nº 208 – Centro -  
Bom Jesus da Lapa – BA, CEP: 47.600-000.  
**CNPJ: 14.105.183/0001-14**  
(77) 3481-3374



daí deflete à direita com uma distância de **20,99 m** do lado esquerdo até o vértice de coordenada X: 676.982,42 Y: 8.534.970,89, confrontando com **RUA OTAVIANO RAMOS MOREIRA**.

**Quadra: 17. Lote: 02. Área: 200,00 m<sup>2</sup>.** O Lote de terreno sob nº 02 da Quadra 17, do Loteamento denominado “Loteamento Nova Lapa”, no município de Bom Jesus da Lapa - BA, comarca de Bom Jesus da Lapa - BA, na quadra formada pelas , **RUA RAUL ARANTES DA COSTA NETO, RUA JOAO BATISTA DE SÁ TELES, RUA ADJALBA TEIXEIRA DA CUNHA e RUA OTAVIANO RAMOS MOREIRA**, distante 10,34 m da esquina da RUA RAUL ARANTES DA COSTA NETO com a RUA OTAVIANO RAMOS MOREIRA (Lote ), de formato regular, abrangendo uma área de **200,00 m<sup>2</sup>** (duzentos metros quadrados) e um perímetro de 60,00 m. Para quem de dentro do lote 02 olha para a RUA RAUL ARANTES DA COSTA NETO inicia-se a descrição no vértice na coordenada X: 676.992,67 Y: 8.534.969,59, com uma distância de **10,00 m** de frente até o vértice de coordenada X: 677.002,59 Y: 8.534.968,33, confrontando com **RUA RAUL ARANTES DA COSTA NETO**, daí deflete à direita com uma distância de **20,00 m** do lado direito até o vértice de coordenada X: 677.000,07 Y: 8.534.948,48, confrontando com **Lote 03**, daí deflete à direita com uma distância de **10,00 m** ao fundo até o vértice de coordenada X: 676.990,15 Y: 8.534.949,75, confrontando com **Lote 19**, daí deflete à direita com uma distância de **20,00 m** do lado esquerdo até o vértice de coordenada X: 676.992,67 Y: 8.534.969,59, confrontando com **Lote 01**.

**Quadra: 17. Lote: 03. Área: 200,00 m<sup>2</sup>.** O Lote de terreno sob nº 03 da Quadra 17, do Loteamento denominado “Loteamento Nova Lapa”, no município de Bom Jesus da Lapa - BA, comarca de Bom Jesus da Lapa - BA, na quadra formada pelas , **RUA RAUL ARANTES DA COSTA NETO, RUA JOAO BATISTA DE SÁ TELES, RUA ADJALBA TEIXEIRA DA CUNHA e RUA OTAVIANO RAMOS MOREIRA**, distante 20,34 m da esquina da RUA RAUL ARANTES DA COSTA NETO com a RUA OTAVIANO RAMOS MOREIRA (Lote ), de formato regular, abrangendo uma área de **200,00 m<sup>2</sup>** (duzentos metros quadrados) e um perímetro de 60,00 m. Para quem de dentro do lote 03 olha para a RUA RAUL ARANTES DA COSTA NETO inicia-se a descrição no vértice na coordenada X: 677.002,59 Y: 8.534.968,33, com uma distância de **10,00 m** de frente até o vértice de coordenada X: 677.012,52 Y: 8.534.967,06, confrontando com **RUA RAUL ARANTES DA COSTA NETO**, daí deflete à direita com uma distância de **20,00 m** do lado direito até o vértice de coordenada X: 677.009,99 Y: 8.534.947,22, confrontando com **Lote 04**, daí deflete à direita com uma distância de **10,00 m** ao fundo até o vértice de coordenada X: 677.000,07 Y: 8.534.948,48, confrontando com **Lote 18**, daí deflete à direita com uma distância de **20,00 m** do lado esquerdo até o vértice de coordenada X: 677.002,59 Y: 8.534.968,33, confrontando com **Lote 02**.





PREFEITURA MUNICIPAL DE BOM JESUS DA LAPA – BA  
Rua Mal. Floriano Peixoto, nº 208 – Centro -  
Bom Jesus da Lapa – BA, CEP: 47.600-000.  
CNPJ: 14.105.183/0001-14  
(77) 3481-3374



**Quadra: 17. Lote: 04. Área: 200,00 m<sup>2</sup>.** O Lote de terreno sob nº 04 da Quadra 17, do Loteamento denominado “Loteamento Nova Lapa”, no município de Bom Jesus da Lapa - BA, comarca de Bom Jesus da Lapa - BA, na quadra formada pelas , **RUA RAUL ARANTES DA COSTA NETO, RUA JOAO BATISTA DE SÁ TELES, RUA ADJALBA TEIXEIRA DA CUNHA e RUA OTAVIANO RAMOS MOREIRA**, distante 30,34 m da esquina da RUA RAUL ARANTES DA COSTA NETO com a RUA OTAVIANO RAMOS MOREIRA (Lote ), de formato regular, abrangendo uma área de **200,00 m<sup>2</sup>** (duzentos metros quadrados) e um perímetro de 60,00 m. Para quem de dentro do lote 04 olha para a RUA RAUL ARANTES DA COSTA NETO inicia-se a descrição no vértice na coordenada X: 677.012,52 Y: 8.534.967,06, com uma distância de **10,00 m** de frente até o vértice de coordenada X: 677.022,44 Y: 8.534.965,80, confrontando com **RUA RAUL ARANTES DA COSTA NETO**, daí deflete à direita com uma distância de **20,00 m** do lado direito até o vértice de coordenada X: 677.019,91 Y: 8.534.945,96, confrontando com **Lote 05**, daí deflete à direita com uma distância de **10,00 m** ao fundo até o vértice de coordenada X: 677.009,99 Y: 8.534.947,22, confrontando com **Lote 17**, daí deflete à direita com uma distância de **20,00 m** do lado esquerdo até o vértice de coordenada X: 677.012,52 Y: 8.534.967,06, confrontando com **Lote 03**.

**Quadra: 17. Lote: 05. Área: 200,00 m<sup>2</sup>.** O Lote de terreno sob nº 05 da Quadra 17, do Loteamento denominado “Loteamento Nova Lapa”, no município de Bom Jesus da Lapa - BA, comarca de Bom Jesus da Lapa - BA, na quadra formada pelas , **RUA RAUL ARANTES DA COSTA NETO, RUA JOAO BATISTA DE SÁ TELES, RUA ADJALBA TEIXEIRA DA CUNHA e RUA OTAVIANO RAMOS MOREIRA**, distante 40,34 m da esquina da RUA RAUL ARANTES DA COSTA NETO com a RUA OTAVIANO RAMOS MOREIRA (Lote ), de formato regular, abrangendo uma área de **200,00 m<sup>2</sup>** (duzentos metros quadrados) e um perímetro de 60,00 m. Para quem de dentro do lote 05 olha para a RUA RAUL ARANTES DA COSTA NETO inicia-se a descrição no vértice na coordenada X: 677.022,44 Y: 8.534.965,80, com uma distância de **10,00 m** de frente até o vértice de coordenada X: 677.032,36 Y: 8.534.964,54, confrontando com **RUA RAUL ARANTES DA COSTA NETO**, daí deflete à direita com uma distância de **20,00 m** do lado direito até o vértice de coordenada X: 677.029,83 Y: 8.534.944,70, confrontando com **Lote 06**, daí deflete à direita com uma distância de **10,00 m** ao fundo até o vértice de coordenada X: 677.019,91 Y: 8.534.945,96, confrontando com **Lote 16**, daí deflete à direita com uma distância de **20,00 m** do lado esquerdo até o vértice de coordenada X: 677.022,44 Y: 8.534.965,80, confrontando com **Lote 04**.

**Quadra: 17. Lote: 06. Área: 200,00 m<sup>2</sup>.** O Lote de terreno sob nº 06 da Quadra 17, do Loteamento denominado “Loteamento Nova Lapa”, no município de Bom Jesus da Lapa - BA, comarca de Bom Jesus da Lapa - BA, na quadra formada pelas , **RUA RAUL ARANTES DA COSTA NETO, RUA JOAO BATISTA DE SÁ TELES, RUA ADJALBA TEIXEIRA DA CUNHA e RUA OTAVIANO RAMOS MOREIRA**, distante 50,34 m da esquina da RUA RAUL ARANTES DA COSTA NETO com a RUA OTAVIANO





**PREFEITURA MUNICIPAL DE BOM JESUS DA LAPA – BA**  
Rua Mal. Floriano Peixoto, nº 208 – Centro -  
Bom Jesus da Lapa – BA, CEP: 47.600-000.  
**CNPJ: 14.105.183/0001-14**  
(77) 3481-3374



RAMOS MOREIRA (Lote ), de formato regular, abrangendo uma área de **200,00 m<sup>2</sup>** (duzentos metros quadrados) e um perímetro de 60,00 m. Para quem de dentro do lote 06 olha para a RUA RAUL ARANTES DA COSTA NETO inicia-se a descrição no vértice na coordenada X: 677.032,36 Y: 8.534.964,54, com uma distância de **10,00 m** de frente até o vértice de coordenada X: 677.042,28 Y: 8.534.963,28, confrontando com **RUA RAUL ARANTES DA COSTA NETO**, daí deflete à direita com uma distância de **20,00 m** do lado direito até o vértice de coordenada X: 677.039,75 Y: 8.534.943,44, confrontando com **Lote 07**, daí deflete à direita com uma distância de **10,00 m** ao fundo até o vértice de coordenada X: 677.029,83 Y: 8.534.944,70, confrontando com **Lote 15**, daí deflete à direita com uma distância de **20,00 m** do lado esquerdo até o vértice de coordenada X: 677.032,36 Y: 8.534.964,54, confrontando com **Lote 05**.

**Quadra: 17. Lote: 07. Área: 200,00 m<sup>2</sup>.** O Lote de terreno sob nº 07 da Quadra 17, do Loteamento denominado “Loteamento Nova Lapa”, no município de Bom Jesus da Lapa - BA, comarca de Bom Jesus da Lapa - BA, na quadra formada pelas , **RUA RAUL ARANTES DA COSTA NETO, RUA JOAO BATISTA DE SÁ TELES, RUA ADJALBA TEIXEIRA DA CUNHA e RUA OTAVIANO RAMOS MOREIRA**, distante 60,34 m da esquina da RUA RAUL ARANTES DA COSTA NETO com a RUA OTAVIANO RAMOS MOREIRA (Lote ), de formato regular, abrangendo uma área de **200,00 m<sup>2</sup>** (duzentos metros quadrados) e um perímetro de 60,00 m. Para quem de dentro do lote 07 olha para a RUA RAUL ARANTES DA COSTA NETO inicia-se a descrição no vértice na coordenada X: 677.042,28 Y: 8.534.963,28, com uma distância de **10,00 m** de frente até o vértice de coordenada X: 677.052,20 Y: 8.534.962,02, confrontando com **RUA RAUL ARANTES DA COSTA NETO**, daí deflete à direita com uma distância de **20,00 m** do lado direito até o vértice de coordenada X: 677.049,67 Y: 8.534.942,18, confrontando com **Lote 08**, daí deflete à direita com uma distância de **10,00 m** ao fundo até o vértice de coordenada X: 677.039,75 Y: 8.534.943,44, confrontando com **Lote 14**, daí deflete à direita com uma distância de **20,00 m** do lado esquerdo até o vértice de coordenada X: 677.042,28 Y: 8.534.963,28, confrontando com **Lote 06**.

**Quadra: 17. Lote: 08. Área: 200,00 m<sup>2</sup>.** O Lote de terreno sob nº 08 da Quadra 17, do Loteamento denominado “Loteamento Nova Lapa”, no município de Bom Jesus da Lapa - BA, comarca de Bom Jesus da Lapa - BA, na quadra formada pelas , **RUA RAUL ARANTES DA COSTA NETO, RUA JOAO BATISTA DE SÁ TELES, RUA ADJALBA TEIXEIRA DA CUNHA e RUA OTAVIANO RAMOS MOREIRA**, distante 70,34 m da esquina da RUA RAUL ARANTES DA COSTA NETO com a RUA OTAVIANO RAMOS MOREIRA (Lote ), de formato regular, abrangendo uma área de **200,00 m<sup>2</sup>** (duzentos metros quadrados) e um perímetro de 60,00 m. Para quem de dentro do lote 08 olha para a RUA RAUL ARANTES DA COSTA NETO inicia-se a descrição no vértice na coordenada X: 677.052,20 Y: 8.534.962,02, com uma distância de **10,00 m** de frente até o vértice de coordenada X: 677.062,12 Y: 8.534.960,76, confrontando com **RUA RAUL ARANTES DA COSTA NETO**, daí deflete à direita com



**PREFEITURA MUNICIPAL DE BOM JESUS DA LAPA – BA**Rua Mal. Floriano Peixoto, nº 208 – Centro -  
Bom Jesus da Lapa – BA, CEP: 47.600-000.**CNPJ: 14.105.183/0001-14**

(77) 3481-3374



uma distância de **20,00 m** do lado direito até o vértice de coordenada X: 677.059,59 Y: 8.534.940,92, confrontando com **Lote 09**, daí deflete à direita com uma distância de **10,00 m** ao fundo até o vértice de coordenada X: 677.049,67 Y: 8.534.942,18, confrontando com **Lote 13**, daí deflete à direita com uma distância de **20,00 m** do lado esquerdo até o vértice de coordenada X: 677.052,20 Y: 8.534.962,02, confrontando com **Lote 07**.

**Quadra: 17. Lote: 09. Área: 200,00 m<sup>2</sup>.** O **Lote de terreno sob nº 09 da Quadra 17**, do **Loteamento denominado “Loteamento Nova Lapa”**, no município de Bom Jesus da Lapa - BA, comarca de Bom Jesus da Lapa - BA, na quadra formada pelas , **RUA RAUL ARANTES DA COSTA NETO, RUA JOAO BATISTA DE SÁ TELES, RUA ADJALBA TEIXEIRA DA CUNHA e RUA OTAVIANO RAMOS MOREIRA**, distante 80,34 m da esquina da RUA RAUL ARANTES DA COSTA NETO com a RUA OTAVIANO RAMOS MOREIRA (Lote ), de formato regular, abrangendo uma área de **200,00 m<sup>2</sup>** (duzentos metros quadrados) e um perímetro de 60,00 m. Para quem de dentro do lote 09 olha para a RUA RAUL ARANTES DA COSTA NETO inicia-se a descrição no vértice na coordenada X: 677.062,12 Y: 8.534.960,76, com uma distância de **10,00 m** de frente até o vértice de coordenada X: 677.072,04 Y: 8.534.959,50, confrontando com **RUA RAUL ARANTES DA COSTA NETO**, daí deflete à direita com uma distância de **20,00 m** do lado direito até o vértice de coordenada X: 677.069,51 Y: 8.534.939,66, confrontando com **Lote 10**, daí deflete à direita com uma distância de **10,00 m** ao fundo até o vértice de coordenada X: 677.059,59 Y: 8.534.940,92, confrontando com **Lote 12**, daí deflete à direita com uma distância de **20,00 m** do lado esquerdo até o vértice de coordenada X: 677.062,12 Y: 8.534.960,76, confrontando com **Lote 08**.

**Quadra: 17. Lote: 10. Área: 200,00 m<sup>2</sup>.** O **Lote de terreno sob nº 10 da Quadra 17**, do **Loteamento denominado “Loteamento Nova Lapa”**, no município de Bom Jesus da Lapa - BA, comarca de Bom Jesus da Lapa - BA, na quadra formada pelas , **RUA RAUL ARANTES DA COSTA NETO, RUA JOAO BATISTA DE SÁ TELES, RUA ADJALBA TEIXEIRA DA CUNHA e RUA OTAVIANO RAMOS MOREIRA**, localizado na esquina da RUA RAUL ARANTES DA COSTA NETO com a RUA JOAO BATISTA DE SÁ TELES, de formato regular, abrangendo uma área de **200,00 m<sup>2</sup>** (duzentos metros quadrados) e um perímetro de 60,00 m. Para quem de dentro do lote 10 olha para a RUA RAUL ARANTES DA COSTA NETO inicia-se a descrição no vértice na coordenada X: 677.072,04 Y: 8.534.959,50, com uma distância de **10,00 m** de frente até o vértice de coordenada X: 677.081,96 Y: 8.534.958,24, confrontando com **RUA RAUL ARANTES DA COSTA NETO**, daí deflete à direita com uma distância de **20,00 m** do lado direito até o vértice de coordenada X: 677.079,43 Y: 8.534.938,40, confrontando com **RUA JOAO BATISTA DE SÁ TELES**, daí deflete à direita com uma distância de **10,00 m** ao fundo até o vértice de coordenada X: 677.069,51 Y: 8.534.939,66, confrontando com **Lote 11**, daí deflete à direita com uma distância de **20,00 m** do lado esquerdo até o vértice de coordenada X: 677.072,04 Y: 8.534.959,50, confrontando com **Lote 09**.







PREFEITURA MUNICIPAL DE BOM JESUS DA LAPA – BA  
Rua Mal. Floriano Peixoto, nº 208 – Centro -  
Bom Jesus da Lapa – BA, CEP: 47.600-000.  
CNPJ: 14.105.183/0001-14  
(77) 3481-3374



**Quadra: 17. Lote: 11. Área: 200,00 m<sup>2</sup>.** O Lote de terreno sob nº 11 da Quadra 17, do Loteamento denominado “Loteamento Nova Lapa”, no município de Bom Jesus da Lapa - BA, comarca de Bom Jesus da Lapa - BA, na quadra formada pelas , **RUA RAUL ARANTES DA COSTA NETO, RUA JOAO BATISTA DE SÁ TELES, RUA ADJALBA TEIXEIRA DA CUNHA e RUA OTAVIANO RAMOS MOREIRA**, localizado na esquina da RUA ADJALBA TEIXEIRA DA CUNHA com a RUA JOAO BATISTA DE SÁ TELES, de formato regular, abrangendo uma área de **200,00 m<sup>2</sup>** (duzentos metros quadrados) e um perímetro de 60,00 m. Para quem de dentro do lote 11 olha para a RUA ADJALBA TEIXEIRA DA CUNHA inicia-se a descrição no vértice na coordenada X: 677.076,91 Y: 8.534.918,56, com uma distância de **10,00 m** de frente até o vértice de coordenada X: 677.066,99 Y: 8.534.919,82, confrontando com **RUA ADJALBA TEIXEIRA DA CUNHA**, daí deflete à direita com uma distância de **20,00 m** do lado direito até o vértice de coordenada X: 677.069,51 Y: 8.534.939,66, confrontando com **Lote 12**, daí deflete à direita com uma distância de **10,00 m** ao fundo até o vértice de coordenada X: 677.079,43 Y: 8.534.938,40, confrontando com **Lote 10**, daí deflete à direita com uma distância de **20,00 m** do lado esquerdo até o vértice de coordenada X: 677.076,91 Y: 8.534.918,56, confrontando com **RUA JOAO BATISTA DE SÁ TELES**.

**Quadra: 17. Lote: 12. Área: 200,00 m<sup>2</sup>.** O Lote de terreno sob nº 12 da Quadra 17, do Loteamento denominado “Loteamento Nova Lapa”, no município de Bom Jesus da Lapa - BA, comarca de Bom Jesus da Lapa - BA, na quadra formada pelas , **RUA RAUL ARANTES DA COSTA NETO, RUA JOAO BATISTA DE SÁ TELES, RUA ADJALBA TEIXEIRA DA CUNHA e RUA OTAVIANO RAMOS MOREIRA**, distante 10,00 m da esquina da RUA ADJALBA TEIXEIRA DA CUNHA com a RUA JOAO BATISTA DE SÁ TELES (Lote 11), de formato regular, abrangendo uma área de **200,00 m<sup>2</sup>** (duzentos metros quadrados) e um perímetro de 60,00 m. Para quem de dentro do lote 12 olha para a RUA ADJALBA TEIXEIRA DA CUNHA inicia-se a descrição no vértice na coordenada X: 677.066,99 Y: 8.534.919,82, com uma distância de **10,00 m** de frente até o vértice de coordenada X: 677.057,07 Y: 8.534.921,08, confrontando com **RUA ADJALBA TEIXEIRA DA CUNHA**, daí deflete à direita com uma distância de **20,00 m** do lado direito até o vértice de coordenada X: 677.059,59 Y: 8.534.940,92, confrontando com **Lote 13**, daí deflete à direita com uma distância de **10,00 m** ao fundo até o vértice de coordenada X: 677.069,51 Y: 8.534.939,66, confrontando com **Lote 09**, daí deflete à direita com uma distância de **20,00 m** do lado esquerdo até o vértice de coordenada X: 677.066,99 Y: 8.534.919,82, confrontando com **Lote 11**.

**Quadra: 17. Lote: 13. Área: 200,00 m<sup>2</sup>.** O Lote de terreno sob nº 13 da Quadra 17, do Loteamento denominado “Loteamento Nova Lapa”, no município de Bom Jesus da Lapa - BA, comarca de Bom Jesus da Lapa - BA, na quadra formada pelas , **RUA RAUL ARANTES DA COSTA NETO, RUA JOAO BATISTA DE SÁ TELES, RUA ADJALBA TEIXEIRA DA CUNHA e RUA OTAVIANO RAMOS MOREIRA**, distante 20,00 m



**PREFEITURA MUNICIPAL DE BOM JESUS DA LAPA – BA**Rua Mal. Floriano Peixoto, nº 208 – Centro -  
Bom Jesus da Lapa – BA, CEP: 47.600-000.**CNPJ: 14.105.183/0001-14**

(77) 3481-3374



da esquina da RUA ADJALBA TEIXEIRA DA CUNHA com a RUA JOAO BATISTA DE SÁ TELES (Lote 11), de formato regular, abrangendo uma área de **200,00 m<sup>2</sup>** (duzentos metros quadrados) e um perímetro de 60,00 m. Para quem de dentro do lote 13 olha para a RUA ADJALBA TEIXEIRA DA CUNHA inicia-se a descrição no vértice na coordenada X: 677.057,07 Y: 8.534.921,08, com uma distância de **10,00 m** de frente até o vértice de coordenada X: 677.047,15 Y: 8.534.922,34, confrontando com **RUA ADJALBA TEIXEIRA DA CUNHA**, daí deflete à direita com uma distância de **20,00 m** do lado direito até o vértice de coordenada X: 677.049,67 Y: 8.534.942,18, confrontando com **Lote 14**, daí deflete à direita com uma distância de **10,00 m** ao fundo até o vértice de coordenada X: 677.059,59 Y: 8.534.940,92, confrontando com **Lote 08**, daí deflete à direita com uma distância de **20,00 m** do lado esquerdo até o vértice de coordenada X: 677.057,07 Y: 8.534.921,08, confrontando com **Lote 12**.

**Quadra: 17. Lote: 14. Área: 200,00 m<sup>2</sup>.** O Lote de terreno sob nº 14 da Quadra 17, do Loteamento denominado “Loteamento Nova Lapa”, no município de Bom Jesus da Lapa - BA, comarca de Bom Jesus da Lapa - BA, na quadra formada pelas , **RUA RAUL ARANTES DA COSTA NETO, RUA JOAO BATISTA DE SÁ TELES, RUA ADJALBA TEIXEIRA DA CUNHA e RUA OTAVIANO RAMOS MOREIRA**, distante 30,00 m da esquina da RUA ADJALBA TEIXEIRA DA CUNHA com a RUA JOAO BATISTA DE SÁ TELES (Lote 11), de formato regular, abrangendo uma área de **200,00 m<sup>2</sup>** (duzentos metros quadrados) e um perímetro de 60,00 m. Para quem de dentro do lote 14 olha para a RUA ADJALBA TEIXEIRA DA CUNHA inicia-se a descrição no vértice na coordenada X: 677.047,15 Y: 8.534.922,34, com uma distância de **10,00 m** de frente até o vértice de coordenada X: 677.037,23 Y: 8.534.923,60, confrontando com **RUA ADJALBA TEIXEIRA DA CUNHA**, daí deflete à direita com uma distância de **20,00 m** do lado direito até o vértice de coordenada X: 677.039,75 Y: 8.534.943,44, confrontando com **Lote 15**, daí deflete à direita com uma distância de **10,00 m** ao fundo até o vértice de coordenada X: 677.049,67 Y: 8.534.942,18, confrontando com **Lote 07**, daí deflete à direita com uma distância de **20,00 m** do lado esquerdo até o vértice de coordenada X: 677.047,15 Y: 8.534.922,34, confrontando com **Lote 13**.

**Quadra: 17. Lote: 15. Área: 200,00 m<sup>2</sup>.** O Lote de terreno sob nº 15 da Quadra 17, do Loteamento denominado “Loteamento Nova Lapa”, no município de Bom Jesus da Lapa - BA, comarca de Bom Jesus da Lapa - BA, na quadra formada pelas , **RUA RAUL ARANTES DA COSTA NETO, RUA JOAO BATISTA DE SÁ TELES, RUA ADJALBA TEIXEIRA DA CUNHA e RUA OTAVIANO RAMOS MOREIRA**, distante 40,00 m da esquina da RUA ADJALBA TEIXEIRA DA CUNHA com a RUA JOAO BATISTA DE SÁ TELES (Lote 11), de formato regular, abrangendo uma área de **200,00 m<sup>2</sup>** (duzentos metros quadrados) e um perímetro de 60,00 m. Para quem de dentro do lote 15 olha para a RUA ADJALBA TEIXEIRA DA CUNHA inicia-se a descrição no vértice na coordenada X: 677.037,23 Y: 8.534.923,60, com uma distância de **10,00 m** de frente até o vértice de coordenada X: 677.027,31 Y: 8.534.924,86, confrontando



**PREFEITURA MUNICIPAL DE BOM JESUS DA LAPA – BA**Rua Mal. Floriano Peixoto, nº 208 – Centro -  
Bom Jesus da Lapa – BA, CEP: 47.600-000.**CNPJ: 14.105.183/0001-14**

(77) 3481-3374



com **RUA ADJALBA TEIXEIRA DA CUNHA**, daí deflete à direita com uma distância de **20,00 m** do lado direito até o vértice de coordenada X: 677.029,83 Y: 8.534.944,70, confrontando com **Lote 16**, daí deflete à direita com uma distância de **10,00 m** ao fundo até o vértice de coordenada X: 677.039,75 Y: 8.534.943,44, confrontando com **Lote 06**, daí deflete à direita com uma distância de **20,00 m** do lado esquerdo até o vértice de coordenada X: 677.037,23 Y: 8.534.923,60, confrontando com **Lote 14**.

**Quadra: 17. Lote: 16. Área: 200,00 m<sup>2</sup>.** O **Lote de terreno sob nº 16 da Quadra 17**, do **Loteamento denominado "Loteamento Nova Lapa"**, no município de Bom Jesus da Lapa - BA, comarca de Bom Jesus da Lapa - BA, na quadra formada pelas **, RUA RAUL ARANTES DA COSTA NETO, RUA JOAO BATISTA DE SÁ TELES, RUA ADJALBA TEIXEIRA DA CUNHA e RUA OTAVIANO RAMOS MOREIRA**, distante 50,00 m da esquina da RUA ADJALBA TEIXEIRA DA CUNHA com a RUA JOAO BATISTA DE SÁ TELES (Lote 11), de formato regular, abrangendo uma área de **200,00 m<sup>2</sup>** (duzentos metros quadrados) e um perímetro de 60,00 m. Para quem de dentro do lote 16 olha para a RUA ADJALBA TEIXEIRA DA CUNHA inicia-se a descrição no vértice na coordenada X: 677.027,31 Y: 8.534.924,86, com uma distância de **10,00 m** de frente até o vértice de coordenada X: 677.017,39 Y: 8.534.926,12, confrontando com **RUA ADJALBA TEIXEIRA DA CUNHA**, daí deflete à direita com uma distância de **20,00 m** do lado direito até o vértice de coordenada X: 677.019,91 Y: 8.534.945,96, confrontando com **Lote 17**, daí deflete à direita com uma distância de **10,00 m** ao fundo até o vértice de coordenada X: 677.029,83 Y: 8.534.944,70, confrontando com **Lote 05**, daí deflete à direita com uma distância de **20,00 m** do lado esquerdo até o vértice de coordenada X: 677.027,31 Y: 8.534.924,86, confrontando com **Lote 15**.

**Quadra: 17. Lote: 17. Área: 200,00 m<sup>2</sup>.** O **Lote de terreno sob nº 17 da Quadra 17**, do **Loteamento denominado "Loteamento Nova Lapa"**, no município de Bom Jesus da Lapa - BA, comarca de Bom Jesus da Lapa - BA, na quadra formada pelas **, RUA RAUL ARANTES DA COSTA NETO, RUA JOAO BATISTA DE SÁ TELES, RUA ADJALBA TEIXEIRA DA CUNHA e RUA OTAVIANO RAMOS MOREIRA**, distante 60,00 m da esquina da RUA ADJALBA TEIXEIRA DA CUNHA com a RUA JOAO BATISTA DE SÁ TELES (Lote 11), de formato regular, abrangendo uma área de **200,00 m<sup>2</sup>** (duzentos metros quadrados) e um perímetro de 60,00 m. Para quem de dentro do lote 17 olha para a RUA ADJALBA TEIXEIRA DA CUNHA inicia-se a descrição no vértice na coordenada X: 677.017,39 Y: 8.534.926,12, com uma distância de **10,00 m** de frente até o vértice de coordenada X: 677.007,47 Y: 8.534.927,38, confrontando com **RUA ADJALBA TEIXEIRA DA CUNHA**, daí deflete à direita com uma distância de **20,00 m** do lado direito até o vértice de coordenada X: 677.009,99 Y: 8.534.947,22, confrontando com **Lote 18**, daí deflete à direita com uma distância de **10,00 m** ao fundo até o vértice de coordenada X: 677.019,91 Y: 8.534.945,96, confrontando com **Lote 04**, daí deflete à direita com uma distância de **20,00 m** do





PREFEITURA MUNICIPAL DE BOM JESUS DA LAPA – BA  
Rua Mal. Floriano Peixoto, nº 208 – Centro -  
Bom Jesus da Lapa – BA, CEP: 47.600-000.  
CNPJ: 14.105.183/0001-14  
(77) 3481-3374



lado esquerdo até o vértice de coordenada X: 677.017,39 Y: 8.534.926,12, confrontando com **Lote 16**.

**Quadra: 17. Lote: 18. Área: 200,00 m<sup>2</sup>.** O Lote de terreno sob nº 18 da Quadra 17, do Loteamento denominado “Loteamento Nova Lapa”, no município de Bom Jesus da Lapa - BA, comarca de Bom Jesus da Lapa - BA, na quadra formada pelas , **RUA RAUL ARANTES DA COSTA NETO, RUA JOAO BATISTA DE SÁ TELES, RUA ADJALBA TEIXEIRA DA CUNHA e RUA OTAVIANO RAMOS MOREIRA**, distante 70,00 m da esquina da RUA ADJALBA TEIXEIRA DA CUNHA com a RUA JOAO BATISTA DE SÁ TELES (Lote 11), de formato regular, abrangendo uma área de **200,00 m<sup>2</sup>** (duzentos metros quadrados) e um perímetro de 60,00 m. Para quem de dentro do lote 18 olha para a RUA ADJALBA TEIXEIRA DA CUNHA inicia-se a descrição no vértice na coordenada X: 677.007,47 Y: 8.534.927,38, com uma distância de **10,00 m** de frente até o vértice de coordenada X: 676.997,55 Y: 8.534.928,64, confrontando com **RUA ADJALBA TEIXEIRA DA CUNHA**, daí deflete à direita com uma distância de **20,00 m** do lado direito até o vértice de coordenada X: 677.000,07 Y: 8.534.948,48, confrontando com **Lote 19**, daí deflete à direita com uma distância de **10,00 m** ao fundo até o vértice de coordenada X: 677.009,99 Y: 8.534.947,22, confrontando com **Lote 03**, daí deflete à direita com uma distância de **20,00 m** do lado esquerdo até o vértice de coordenada X: 677.007,47 Y: 8.534.927,38, confrontando com **Lote 17**.

**Quadra: 17. Lote: 19. Área: 200,00 m<sup>2</sup>.** O Lote de terreno sob nº 19 da Quadra 17, do Loteamento denominado “Loteamento Nova Lapa”, no município de Bom Jesus da Lapa - BA, comarca de Bom Jesus da Lapa - BA, na quadra formada pelas , **RUA RAUL ARANTES DA COSTA NETO, RUA JOAO BATISTA DE SÁ TELES, RUA ADJALBA TEIXEIRA DA CUNHA e RUA OTAVIANO RAMOS MOREIRA**, distante 80,00 m da esquina da RUA ADJALBA TEIXEIRA DA CUNHA com a RUA JOAO BATISTA DE SÁ TELES (Lote 11), de formato regular, abrangendo uma área de **200,00 m<sup>2</sup>** (duzentos metros quadrados) e um perímetro de 60,00 m. Para quem de dentro do lote 19 olha para a RUA ADJALBA TEIXEIRA DA CUNHA inicia-se a descrição no vértice na coordenada X: 676.997,55 Y: 8.534.928,64, com uma distância de **10,00 m** de frente até o vértice de coordenada X: 676.987,63 Y: 8.534.929,91, confrontando com **RUA ADJALBA TEIXEIRA DA CUNHA**, daí deflete à direita com uma distância de **20,00 m** do lado direito até o vértice de coordenada X: 676.990,15 Y: 8.534.949,75, confrontando com **Lote 20**, daí deflete à direita com uma distância de **10,00 m** ao fundo até o vértice de coordenada X: 677.000,07 Y: 8.534.948,48, confrontando com **Lote 02**, daí deflete à direita com uma distância de **20,00 m** do lado esquerdo até o vértice de coordenada X: 676.997,55 Y: 8.534.928,64, confrontando com **Lote 18**.

**Quadra: 17. Lote: 20. Área: 200,00 m<sup>2</sup>.** O Lote de terreno sob nº 20 da Quadra 17, do Loteamento denominado “Loteamento Nova Lapa”, no município de Bom



**PREFEITURA MUNICIPAL DE BOM JESUS DA LAPA – BA**Rua Mal. Floriano Peixoto, nº 208 – Centro -  
Bom Jesus da Lapa – BA, CEP: 47.600-000.**CNPJ: 14.105.183/0001-14**

(77) 3481-3374



Jesus da Lapa - BA, comarca de Bom Jesus da Lapa - BA, na quadra formada pelas , **RUA RAUL ARANTES DA COSTA NETO, RUA JOAO BATISTA DE SÁ TELES, RUA ADJALBA TEIXEIRA DA CUNHA e RUA OTAVIANO RAMOS MOREIRA**, distante 90,00 m da esquina da RUA ADJALBA TEIXEIRA DA CUNHA com a RUA JOAO BATISTA DE SÁ TELES (Lote 11), de formato regular, abrangendo uma área de **200,00 m<sup>2</sup>** (duzentos metros quadrados) e um perímetro de 60,00 m. Para quem de dentro do lote 20 olha para a RUA ADJALBA TEIXEIRA DA CUNHA inicia-se a descrição no vértice na coordenada X: 676.987,63 Y: 8.534.929,91, com uma distância de **10,00 m** de frente até o vértice de coordenada X: 676.977,71 Y: 8.534.931,17, confrontando com **RUA ADJALBA TEIXEIRA DA CUNHA**, daí deflete à direita com uma distância de **20,00 m** do lado direito até o vértice de coordenada X: 676.980,23 Y: 8.534.951,01, confrontando com **Lote 21**, daí deflete à direita com uma distância de **10,00 m** ao fundo até o vértice de coordenada X: 676.990,15 Y: 8.534.949,75, confrontando com **Lote 01**, daí deflete à direita com uma distância de **20,00 m** do lado esquerdo até o vértice de coordenada X: 676.987,63 Y: 8.534.929,91, confrontando com **Lote 19**.

**Quadra: 17. Lote: 21. Área: 198,30 m<sup>2</sup>.** O Lote de terreno sob nº 21 da Quadra 17, do **Loteamento denominado “Loteamento Nova Lapa”**, no município de Bom Jesus da Lapa - BA, comarca de Bom Jesus da Lapa - BA, na quadra formada pelas , **RUA RAUL ARANTES DA COSTA NETO, RUA JOAO BATISTA DE SÁ TELES, RUA ADJALBA TEIXEIRA DA CUNHA e RUA OTAVIANO RAMOS MOREIRA**, localizado na esquina da RUA ADJALBA TEIXEIRA DA CUNHA com a RUA OTAVIANO RAMOS MOREIRA, de formato irregular, abrangendo uma área de **198,30 m<sup>2</sup>** (cento e noventa e oito metros quadrados e trinta centímetros quadrados) e um perímetro de 60,82 m. Para quem de dentro do lote 21 olha para a RUA ADJALBA TEIXEIRA DA CUNHA inicia-se a descrição no vértice na coordenada X: 676.977,71 Y: 8.534.931,17, com uma distância de **13,11 m** de frente até o vértice de coordenada X: 676.964,71 Y: 8.534.932,82, confrontando com **RUA ADJALBA TEIXEIRA DA CUNHA**, daí deflete à direita com uma distância de **20,99 m** do lado direito até o vértice de coordenada X: 676.973,56 Y: 8.534.951,86, confrontando com **RUA OTAVIANO RAMOS MOREIRA**, daí deflete à direita com uma distância de **6,72 m** ao fundo até o vértice de coordenada X: 676.980,23 Y: 8.534.951,01, confrontando com **Lote 01**, daí deflete à direita com uma distância de **20,00 m** do lado esquerdo até o vértice de coordenada X: 676.977,71 Y: 8.534.931,17, confrontando com **Lote 20**

**Quadra: 18. Lote: 01. Área: 200,00 m<sup>2</sup>.** O Lote de terreno sob nº 01 da Quadra 18, do **Loteamento denominado “Loteamento Nova Lapa”**, no município de Bom Jesus da Lapa - BA, comarca de Bom Jesus da Lapa - BA, na quadra formada pelas , **RUA RAUL ARANTES DA COSTA NETO, RUA WILSON XAVIER DA SILVA, RUA ADJALBA TEIXEIRA DA CUNHA e RUA JOAO BATISTA DE SÁ TELES**, localizado na esquina da RUA RAUL ARANTES DA COSTA NETO com a RUA JOAO BATISTA DE SÁ TELES, de formato regular, abrangendo uma área de **200,00 m<sup>2</sup>** (duzentos metros



**PREFEITURA MUNICIPAL DE BOM JESUS DA LAPA – BA**Rua Mal. Floriano Peixoto, nº 208 – Centro -  
Bom Jesus da Lapa – BA, CEP: 47.600-000.**CNPJ: 14.105.183/0001-14**

(77) 3481-3374



quadrados) e um perímetro de 60,00 m. Para quem de dentro do lote 01 olha para a RUA RAUL ARANTES DA COSTA NETO inicia-se a descrição no vértice na coordenada X: 677.095,84 Y: 8.534.956,47, com uma distância de **10,00 m** de frente até o vértice de coordenada X: 677.105,76 Y: 8.534.955,21, confrontando com **RUA RAUL ARANTES DA COSTA NETO**, daí deflete à direita com uma distância de **20,00 m** do lado direito até o vértice de coordenada X: 677.103,24 Y: 8.534.935,37, confrontando com **Lote 02**, daí deflete à direita com uma distância de **10,00 m** ao fundo até o vértice de coordenada X: 677.093,32 Y: 8.534.936,63, confrontando com **Lote 40**, daí deflete à direita com uma distância de **20,00 m** do lado esquerdo até o vértice de coordenada X: 677.095,84 Y: 8.534.956,47, confrontando com **RUA JOAO BATISTA DE SÁ TELES**.

**Quadra: 18. Lote: 02. Área: 200,00 m<sup>2</sup>.** O Lote de terreno sob nº 02 da Quadra 18, do Loteamento denominado “Loteamento Nova Lapa”, no município de Bom Jesus da Lapa - BA, comarca de Bom Jesus da Lapa - BA, na quadra formada pelas , **RUA RAUL ARANTES DA COSTA NETO, RUA WILSON XAVIER DA SILVA, RUA ADJALBA TEIXEIRA DA CUNHA e RUA JOAO BATISTA DE SÁ TELES**, distante 10,00 m da esquina da RUA RAUL ARANTES DA COSTA NETO com a RUA JOAO BATISTA DE SÁ TELES (Lote 01), de formato regular, abrangendo uma área de **200,00 m<sup>2</sup>** (duzentos metros quadrados) e um perímetro de 60,00 m. Para quem de dentro do lote 02 olha para a RUA RAUL ARANTES DA COSTA NETO inicia-se a descrição no vértice na coordenada X: 677.105,76 Y: 8.534.955,21, com uma distância de **10,00 m** de frente até o vértice de coordenada X: 677.115,68 Y: 8.534.953,95, confrontando com **RUA RAUL ARANTES DA COSTA NETO**, daí deflete à direita com uma distância de **20,00 m** do lado direito até o vértice de coordenada X: 677.113,16 Y: 8.534.934,11, confrontando com **Lote 03**, daí deflete à direita com uma distância de **10,00 m** ao fundo até o vértice de coordenada X: 677.103,24 Y: 8.534.935,37, confrontando com **Lote 39**, daí deflete à direita com uma distância de **20,00 m** do lado esquerdo até o vértice de coordenada X: 677.105,76 Y: 8.534.955,21, confrontando com **Lote 01**.

**Quadra: 18. Lote: 03. Área: 200,00 m<sup>2</sup>.** O Lote de terreno sob nº 03 da Quadra 18, do Loteamento denominado “Loteamento Nova Lapa”, no município de Bom Jesus da Lapa - BA, comarca de Bom Jesus da Lapa - BA, na quadra formada pelas , **RUA RAUL ARANTES DA COSTA NETO, RUA WILSON XAVIER DA SILVA, RUA ADJALBA TEIXEIRA DA CUNHA e RUA JOAO BATISTA DE SÁ TELES**, distante 20,00 m da esquina da RUA RAUL ARANTES DA COSTA NETO com a RUA JOAO BATISTA DE SÁ TELES (Lote 01), de formato regular, abrangendo uma área de **200,00 m<sup>2</sup>** (duzentos metros quadrados) e um perímetro de 60,00 m. Para quem de dentro do lote 03 olha para a RUA RAUL ARANTES DA COSTA NETO inicia-se a descrição no vértice na coordenada X: 677.115,68 Y: 8.534.953,95, com uma distância de **10,00 m** de frente até o vértice de coordenada X: 677.125,60 Y: 8.534.952,69, confrontando com **RUA RAUL ARANTES DA COSTA NETO**, daí deflete à direita com uma distância de **20,00 m** do lado direito até o vértice de coordenada X:





**PREFEITURA MUNICIPAL DE BOM JESUS DA LAPA – BA**  
Rua Mal. Floriano Peixoto, nº 208 – Centro -  
Bom Jesus da Lapa – BA, CEP: 47.600-000.  
**CNPJ: 14.105.183/0001-14**  
(77) 3481-3374



677.123,08 Y: 8.534.932,85, confrontando com **Lote 04**, daí deflete à direita com uma distância de **10,00 m** ao fundo até o vértice de coordenada X: 677.113,16 Y: 8.534.934,11, confrontando com **Lote 38**, daí deflete à direita com uma distância de **20,00 m** do lado esquerdo até o vértice de coordenada X: 677.115,68 Y: 8.534.953,95, confrontando com **Lote 02**.

**Quadra: 18. Lote: 04. Área: 200,00 m<sup>2</sup>.** O **Lote de terreno sob nº 04 da Quadra 18**, do **Loteamento denominado “Loteamento Nova Lapa”**, no município de Bom Jesus da Lapa - BA, comarca de Bom Jesus da Lapa - BA, na quadra formada pelas , **RUA RAUL ARANTES DA COSTA NETO, RUA WILSON XAVIER DA SILVA, RUA ADJALBA TEIXEIRA DA CUNHA e RUA JOAO BATISTA DE SÁ TELES**, distante 30,00 m da esquina da RUA RAUL ARANTES DA COSTA NETO com a RUA JOAO BATISTA DE SÁ TELES (Lote 01), de formato regular, abrangendo uma área de **200,00 m<sup>2</sup>** (duzentos metros quadrados) e um perímetro de 60,00 m. Para quem de dentro do lote 04 olha para a RUA RAUL ARANTES DA COSTA NETO inicia-se a descrição no vértice na coordenada X: 677.125,60 Y: 8.534.952,69, com uma distância de **10,00 m** de frente até o vértice de coordenada X: 677.135,52 Y: 8.534.951,43, confrontando com **RUA RAUL ARANTES DA COSTA NETO**, daí deflete à direita com uma distância de **20,00 m** do lado direito até o vértice de coordenada X: 677.133,00 Y: 8.534.931,59, confrontando com **Lote 05**, daí deflete à direita com uma distância de **10,00 m** ao fundo até o vértice de coordenada X: 677.123,08 Y: 8.534.932,85, confrontando com **Lote 37**, daí deflete à direita com uma distância de **20,00 m** do lado esquerdo até o vértice de coordenada X: 677.125,60 Y: 8.534.952,69, confrontando com **Lote 03**.

**Quadra: 18. Lote: 05. Área: 200,00 m<sup>2</sup>.** O **Lote de terreno sob nº 05 da Quadra 18**, do **Loteamento denominado “Loteamento Nova Lapa”**, no município de Bom Jesus da Lapa - BA, comarca de Bom Jesus da Lapa - BA, na quadra formada pelas , **RUA RAUL ARANTES DA COSTA NETO, RUA WILSON XAVIER DA SILVA, RUA ADJALBA TEIXEIRA DA CUNHA e RUA JOAO BATISTA DE SÁ TELES**, distante 40,00 m da esquina da RUA RAUL ARANTES DA COSTA NETO com a RUA JOAO BATISTA DE SÁ TELES (Lote 01), de formato regular, abrangendo uma área de **200,00 m<sup>2</sup>** (duzentos metros quadrados) e um perímetro de 60,00 m. Para quem de dentro do lote 05 olha para a RUA RAUL ARANTES DA COSTA NETO inicia-se a descrição no vértice na coordenada X: 677.135,52 Y: 8.534.951,43, com uma distância de **10,00 m** de frente até o vértice de coordenada X: 677.145,45 Y: 8.534.950,16, confrontando com **RUA RAUL ARANTES DA COSTA NETO**, daí deflete à direita com uma distância de **20,00 m** do lado direito até o vértice de coordenada X: 677.142,92 Y: 8.534.930,32, confrontando com **Lote 06**, daí deflete à direita com uma distância de **10,00 m** ao fundo até o vértice de coordenada X: 677.133,00 Y: 8.534.931,59, confrontando com **Lote 36**, daí deflete à direita com uma distância de **20,00 m** do lado esquerdo até o vértice de coordenada X: 677.135,52 Y: 8.534.951,43, confrontando com **Lote 04**.





PREFEITURA MUNICIPAL DE BOM JESUS DA LAPA – BA  
Rua Mal. Floriano Peixoto, nº 208 – Centro -  
Bom Jesus da Lapa – BA, CEP: 47.600-000.  
CNPJ: 14.105.183/0001-14  
(77) 3481-3374



**Quadra: 18. Lote: 06. Área: 200,00 m<sup>2</sup>.** O Lote de terreno sob nº 06 da Quadra 18, do Loteamento denominado “Loteamento Nova Lapa”, no município de Bom Jesus da Lapa - BA, comarca de Bom Jesus da Lapa - BA, na quadra formada pelas , **RUA RAUL ARANTES DA COSTA NETO, RUA WILSON XAVIER DA SILVA, RUA ADJALBA TEIXEIRA DA CUNHA e RUA JOAO BATISTA DE SÁ TELES**, distante 50,00 m da esquina da RUA RAUL ARANTES DA COSTA NETO com a RUA JOAO BATISTA DE SÁ TELES (Lote 01), de formato regular, abrangendo uma área de **200,00 m<sup>2</sup>** (duzentos metros quadrados) e um perímetro de 60,00 m. Para quem de dentro do lote 06 olha para a RUA RAUL ARANTES DA COSTA NETO inicia-se a descrição no vértice na coordenada X: 677.145,45 Y: 8.534.950,16, com uma distância de **10,00 m** de frente até o vértice de coordenada X: 677.155,37 Y: 8.534.948,90, confrontando com **RUA RAUL ARANTES DA COSTA NETO**, daí deflete à direita com uma distância de **20,00 m** do lado direito até o vértice de coordenada X: 677.152,84 Y: 8.534.929,06, confrontando com **Lote 07**, daí deflete à direita com uma distância de **10,00 m** ao fundo até o vértice de coordenada X: 677.142,92 Y: 8.534.930,32, confrontando com **Lote 35**, daí deflete à direita com uma distância de **20,00 m** do lado esquerdo até o vértice de coordenada X: 677.145,45 Y: 8.534.950,16, confrontando com **Lote 05**.

**Quadra: 18. Lote: 07. Área: 200,00 m<sup>2</sup>.** O Lote de terreno sob nº 07 da Quadra 18, do Loteamento denominado “Loteamento Nova Lapa”, no município de Bom Jesus da Lapa - BA, comarca de Bom Jesus da Lapa - BA, na quadra formada pelas , **RUA RAUL ARANTES DA COSTA NETO, RUA WILSON XAVIER DA SILVA, RUA ADJALBA TEIXEIRA DA CUNHA e RUA JOAO BATISTA DE SÁ TELES**, distante 60,00 m da esquina da RUA RAUL ARANTES DA COSTA NETO com a RUA JOAO BATISTA DE SÁ TELES (Lote 01), de formato regular, abrangendo uma área de **200,00 m<sup>2</sup>** (duzentos metros quadrados) e um perímetro de 60,00 m. Para quem de dentro do lote 07 olha para a RUA RAUL ARANTES DA COSTA NETO inicia-se a descrição no vértice na coordenada X: 677.155,37 Y: 8.534.948,90, com uma distância de **10,00 m** de frente até o vértice de coordenada X: 677.165,29 Y: 8.534.947,64, confrontando com **RUA RAUL ARANTES DA COSTA NETO**, daí deflete à direita com uma distância de **20,00 m** do lado direito até o vértice de coordenada X: 677.162,76 Y: 8.534.927,80, confrontando com **Lote 08**, daí deflete à direita com uma distância de **10,00 m** ao fundo até o vértice de coordenada X: 677.152,84 Y: 8.534.929,06, confrontando com **Lote 34**, daí deflete à direita com uma distância de **20,00 m** do lado esquerdo até o vértice de coordenada X: 677.155,37 Y: 8.534.948,90, confrontando com **Lote 06**.

**Quadra: 18. Lote: 08. Área: 200,00 m<sup>2</sup>.** O Lote de terreno sob nº 08 da Quadra 18, do Loteamento denominado “Loteamento Nova Lapa”, no município de Bom Jesus da Lapa - BA, comarca de Bom Jesus da Lapa - BA, na quadra formada pelas , **RUA RAUL ARANTES DA COSTA NETO, RUA WILSON XAVIER DA SILVA, RUA ADJALBA TEIXEIRA DA CUNHA e RUA JOAO BATISTA DE SÁ TELES**, distante 70,00 m







**PREFEITURA MUNICIPAL DE BOM JESUS DA LAPA – BA**  
Rua Mal. Floriano Peixoto, nº 208 – Centro -  
Bom Jesus da Lapa – BA, CEP: 47.600-000.  
**CNPJ: 14.105.183/0001-14**  
(77) 3481-3374



da esquina da RUA RAUL ARANTES DA COSTA NETO com a RUA JOAO BATISTA DE SÁ TELES (Lote 01), de formato regular, abrangendo uma área de **200,00 m<sup>2</sup>** (duzentos metros quadrados) e um perímetro de 60,00 m. Para quem de dentro do lote 08 olha para a RUA RAUL ARANTES DA COSTA NETO inicia-se a descrição no vértice na coordenada X: 677.165,29 Y: 8.534.947,64, com uma distância de **10,00 m** de frente até o vértice de coordenada X: 677.175,21 Y: 8.534.946,38, confrontando com **RUA RAUL ARANTES DA COSTA NETO**, daí deflete à direita com uma distância de **20,00 m** do lado direito até o vértice de coordenada X: 677.172,68 Y: 8.534.926,54, confrontando com **Lote 09**, daí deflete à direita com uma distância de **10,00 m** ao fundo até o vértice de coordenada X: 677.162,76 Y: 8.534.927,80, confrontando com **Lote 33**, daí deflete à direita com uma distância de **20,00 m** do lado esquerdo até o vértice de coordenada X: 677.165,29 Y: 8.534.947,64, confrontando com **Lote 07**.

**Quadra: 18. Lote: 09. Área: 200,00 m<sup>2</sup>.** O Lote de terreno sob nº 09 da Quadra 18, do Loteamento denominado “Loteamento Nova Lapa”, no município de Bom Jesus da Lapa - BA, comarca de Bom Jesus da Lapa - BA, na quadra formada pelas , **RUA RAUL ARANTES DA COSTA NETO, RUA WILSON XAVIER DA SILVA, RUA ADJALBA TEIXEIRA DA CUNHA e RUA JOAO BATISTA DE SÁ TELES**, distante 80,00 m da esquina da RUA RAUL ARANTES DA COSTA NETO com a RUA JOAO BATISTA DE SÁ TELES (Lote 01), de formato regular, abrangendo uma área de **200,00 m<sup>2</sup>** (duzentos metros quadrados) e um perímetro de 60,00 m. Para quem de dentro do lote 09 olha para a RUA RAUL ARANTES DA COSTA NETO inicia-se a descrição no vértice na coordenada X: 677.175,21 Y: 8.534.946,38, com uma distância de **10,00 m** de frente até o vértice de coordenada X: 677.185,13 Y: 8.534.945,12, confrontando com **RUA RAUL ARANTES DA COSTA NETO**, daí deflete à direita com uma distância de **20,00 m** do lado direito até o vértice de coordenada X: 677.182,60 Y: 8.534.925,28, confrontando com **Lote 10**, daí deflete à direita com uma distância de **10,00 m** ao fundo até o vértice de coordenada X: 677.172,68 Y: 8.534.926,54, confrontando com **Lote 32**, daí deflete à direita com uma distância de **20,00 m** do lado esquerdo até o vértice de coordenada X: 677.175,21 Y: 8.534.946,38, confrontando com **Lote 08**.

**Quadra: 18. Lote: 10. Área: 200,00 m<sup>2</sup>.** O Lote de terreno sob nº 10 da Quadra 18, do Loteamento denominado “Loteamento Nova Lapa”, no município de Bom Jesus da Lapa - BA, comarca de Bom Jesus da Lapa - BA, na quadra formada pelas , **RUA RAUL ARANTES DA COSTA NETO, RUA WILSON XAVIER DA SILVA, RUA ADJALBA TEIXEIRA DA CUNHA e RUA JOAO BATISTA DE SÁ TELES**, distante 90,00 m da esquina da RUA RAUL ARANTES DA COSTA NETO com a RUA JOAO BATISTA DE SÁ TELES (Lote 01), de formato regular, abrangendo uma área de **200,00 m<sup>2</sup>** (duzentos metros quadrados) e um perímetro de 60,00 m. Para quem de dentro do lote 10 olha para a RUA RAUL ARANTES DA COSTA NETO inicia-se a descrição no vértice na coordenada X: 677.185,13 Y: 8.534.945,12, com uma distância de **10,00 m** de frente até o vértice de coordenada X: 677.195,05 Y: 8.534.943,86,



**PREFEITURA MUNICIPAL DE BOM JESUS DA LAPA – BA**Rua Mal. Floriano Peixoto, nº 208 – Centro -  
Bom Jesus da Lapa – BA, CEP: 47.600-000.**CNPJ: 14.105.183/0001-14**

(77) 3481-3374



confrontando com **RUA RAUL ARANTES DA COSTA NETO**, daí deflete à direita com uma distância de **20,00 m** do lado direito até o vértice de coordenada X: 677.192,52 Y: 8.534.924,02, confrontando com **Lote 11**, daí deflete à direita com uma distância de **10,00 m** ao fundo até o vértice de coordenada X: 677.182,60 Y: 8.534.925,28, confrontando com **Lote 31**, daí deflete à direita com uma distância de **20,00 m** do lado esquerdo até o vértice de coordenada X: 677.185,13 Y: 8.534.945,12, confrontando com **Lote 09**.

**Quadra: 18. Lote: 11. Área: 200,00 m<sup>2</sup>.** O Lote de terreno sob nº 11 da Quadra 18, do Loteamento denominado "Loteamento Nova Lapa", no município de Bom Jesus da Lapa - BA, comarca de Bom Jesus da Lapa - BA, na quadra formada pelas , **RUA RAUL ARANTES DA COSTA NETO, RUA WILSON XAVIER DA SILVA, RUA ADJALBA TEIXEIRA DA CUNHA e RUA JOAO BATISTA DE SÁ TELES**, distante 100,00 m da esquina da RUA RAUL ARANTES DA COSTA NETO com a RUA JOAO BATISTA DE SÁ TELES (Lote 01), de formato regular, abrangendo uma área de **200,00 m<sup>2</sup>** (duzentos metros quadrados) e um perímetro de 60,00 m. Para quem de dentro do lote 11 olha para a RUA RAUL ARANTES DA COSTA NETO inicia-se a descrição no vértice na coordenada X: 677.195,05 Y: 8.534.943,86, com uma distância de **10,00 m** de frente até o vértice de coordenada X: 677.204,97 Y: 8.534.942,60, confrontando com **RUA RAUL ARANTES DA COSTA NETO**, daí deflete à direita com uma distância de **20,00 m** do lado direito até o vértice de coordenada X: 677.202,44 Y: 8.534.922,76, confrontando com **Lote 12**, daí deflete à direita com uma distância de **10,00 m** ao fundo até o vértice de coordenada X: 677.192,52 Y: 8.534.924,02, confrontando com **Lote 30**, daí deflete à direita com uma distância de **20,00 m** do lado esquerdo até o vértice de coordenada X: 677.195,05 Y: 8.534.943,86, confrontando com **Lote 10**.

**Quadra: 18. Lote: 12. Área: 200,00 m<sup>2</sup>.** O Lote de terreno sob nº 12 da Quadra 18, do Loteamento denominado "Loteamento Nova Lapa", no município de Bom Jesus da Lapa - BA, comarca de Bom Jesus da Lapa - BA, na quadra formada pelas , **RUA RAUL ARANTES DA COSTA NETO, RUA WILSON XAVIER DA SILVA, RUA ADJALBA TEIXEIRA DA CUNHA e RUA JOAO BATISTA DE SÁ TELES**, distante 110,00 m da esquina da RUA RAUL ARANTES DA COSTA NETO com a RUA JOAO BATISTA DE SÁ TELES (Lote 01), de formato regular, abrangendo uma área de **200,00 m<sup>2</sup>** (duzentos metros quadrados) e um perímetro de 60,00 m. Para quem de dentro do lote 12 olha para a RUA RAUL ARANTES DA COSTA NETO inicia-se a descrição no vértice na coordenada X: 677.204,97 Y: 8.534.942,60, com uma distância de **10,00 m** de frente até o vértice de coordenada X: 677.214,89 Y: 8.534.941,34, confrontando com **RUA RAUL ARANTES DA COSTA NETO**, daí deflete à direita com uma distância de **20,00 m** do lado direito até o vértice de coordenada X: 677.212,36 Y: 8.534.921,50, confrontando com **Lote 13**, daí deflete à direita com uma distância de **10,00 m** ao fundo até o vértice de coordenada X: 677.202,44 Y: 8.534.922,76, confrontando com **Lote 29**, daí deflete à direita com uma distância





PREFEITURA MUNICIPAL DE BOM JESUS DA LAPA – BA  
Rua Mal. Floriano Peixoto, nº 208 – Centro -  
Bom Jesus da Lapa – BA, CEP: 47.600-000.  
CNPJ: 14.105.183/0001-14  
(77) 3481-3374



de **20,00 m** do lado esquerdo até o vértice de coordenada X: 677.204,97 Y: 8.534.942,60, confrontando com **Lote 11**.

**Quadra: 18. Lote: 13. Área: 200,00 m<sup>2</sup>.** O Lote de terreno sob nº 13 da Quadra 18, do Loteamento denominado “Loteamento Nova Lapa”, no município de Bom Jesus da Lapa - BA, comarca de Bom Jesus da Lapa - BA, na quadra formada pelas , **RUA RAUL ARANTES DA COSTA NETO, RUA WILSON XAVIER DA SILVA, RUA ADJALBA TEIXEIRA DA CUNHA e RUA JOAO BATISTA DE SÁ TELES**, distante 120,00 m da esquina da RUA RAUL ARANTES DA COSTA NETO com a RUA JOAO BATISTA DE SÁ TELES (Lote 01), de formato regular, abrangendo uma área de **200,00 m<sup>2</sup>** (duzentos metros quadrados) e um perímetro de 60,00 m. Para quem de dentro do lote 13 olha para a RUA RAUL ARANTES DA COSTA NETO inicia-se a descrição no vértice na coordenada X: 677.214,89 Y: 8.534.941,34, com uma distância de **10,00 m** de frente até o vértice de coordenada X: 677.224,81 Y: 8.534.940,07, confrontando com **RUA RAUL ARANTES DA COSTA NETO**, daí deflete à direita com uma distância de **20,00 m** do lado direito até o vértice de coordenada X: 677.222,28 Y: 8.534.920,23, confrontando com **Lote 14**, daí deflete à direita com uma distância de **10,00 m** ao fundo até o vértice de coordenada X: 677.212,36 Y: 8.534.921,50, confrontando com **Lote 28**, daí deflete à direita com uma distância de **20,00 m** do lado esquerdo até o vértice de coordenada X: 677.214,89 Y: 8.534.941,34, confrontando com **Lote 12**.

**Quadra: 18. Lote: 14. Área: 200,00 m<sup>2</sup>.** O Lote de terreno sob nº 14 da Quadra 18, do Loteamento denominado “Loteamento Nova Lapa”, no município de Bom Jesus da Lapa - BA, comarca de Bom Jesus da Lapa - BA, na quadra formada pelas , **RUA RAUL ARANTES DA COSTA NETO, RUA WILSON XAVIER DA SILVA, RUA ADJALBA TEIXEIRA DA CUNHA e RUA JOAO BATISTA DE SÁ TELES**, distante 130,00 m da esquina da RUA RAUL ARANTES DA COSTA NETO com a RUA JOAO BATISTA DE SÁ TELES (Lote 01), de formato regular, abrangendo uma área de **200,00 m<sup>2</sup>** (duzentos metros quadrados) e um perímetro de 60,00 m. Para quem de dentro do lote 14 olha para a RUA RAUL ARANTES DA COSTA NETO inicia-se a descrição no vértice na coordenada X: 677.224,81 Y: 8.534.940,07, com uma distância de **10,00 m** de frente até o vértice de coordenada X: 677.234,73 Y: 8.534.938,81, confrontando com **RUA RAUL ARANTES DA COSTA NETO**, daí deflete à direita com uma distância de **20,00 m** do lado direito até o vértice de coordenada X: 677.232,20 Y: 8.534.918,97, confrontando com **Lote 15**, daí deflete à direita com uma distância de **10,00 m** ao fundo até o vértice de coordenada X: 677.222,28 Y: 8.534.920,23, confrontando com **Lote 27**, daí deflete à direita com uma distância de **20,00 m** do lado esquerdo até o vértice de coordenada X: 677.224,81 Y: 8.534.940,07, confrontando com **Lote 13**.

**Quadra: 18. Lote: 15. Área: 200,00 m<sup>2</sup>.** O Lote de terreno sob nº 15 da Quadra 18, do Loteamento denominado “Loteamento Nova Lapa”, no município de Bom



**PREFEITURA MUNICIPAL DE BOM JESUS DA LAPA – BA**Rua Mal. Floriano Peixoto, nº 208 – Centro -  
Bom Jesus da Lapa – BA, CEP: 47.600-000.**CNPJ: 14.105.183/0001-14**

(77) 3481-3374



Jesus da Lapa - BA, comarca de Bom Jesus da Lapa - BA, na quadra formada pelas , **RUA RAUL ARANTES DA COSTA NETO, RUA WILSON XAVIER DA SILVA, RUA ADJALBA TEIXEIRA DA CUNHA e RUA JOAO BATISTA DE SÁ TELES**, distante 140,00 m da esquina da RUA RAUL ARANTES DA COSTA NETO com a RUA JOAO BATISTA DE SÁ TELES (Lote 01), de formato regular, abrangendo uma área de **200,00 m<sup>2</sup>** (duzentos metros quadrados) e um perímetro de 60,00 m. Para quem de dentro do lote 15 olha para a RUA RAUL ARANTES DA COSTA NETO inicia-se a descrição no vértice na coordenada X: 677.234,73 Y: 8.534.938,81, com uma distância de **10,00 m** de frente até o vértice de coordenada X: 677.244,65 Y: 8.534.937,55, confrontando com **RUA RAUL ARANTES DA COSTA NETO**, daí deflete à direita com uma distância de **20,00 m** do lado direito até o vértice de coordenada X: 677.242,12 Y: 8.534.917,71, confrontando com **Lote 16**, daí deflete à direita com uma distância de **10,00 m** ao fundo até o vértice de coordenada X: 677.232,20 Y: 8.534.918,97, confrontando com **Lote 26**, daí deflete à direita com uma distância de **20,00 m** do lado esquerdo até o vértice de coordenada X: 677.234,73 Y: 8.534.938,81, confrontando com **Lote 14**.

**Quadra: 18. Lote: 16. Área: 200,00 m<sup>2</sup>.** O **Lote de terreno sob nº 16 da Quadra 18**, do **Loteamento denominado “Loteamento Nova Lapa”**, no município de Bom Jesus da Lapa - BA, comarca de Bom Jesus da Lapa - BA, na quadra formada pelas , **RUA RAUL ARANTES DA COSTA NETO, RUA WILSON XAVIER DA SILVA, RUA ADJALBA TEIXEIRA DA CUNHA e RUA JOAO BATISTA DE SÁ TELES**, distante 150,00 m da esquina da RUA RAUL ARANTES DA COSTA NETO com a RUA JOAO BATISTA DE SÁ TELES (Lote 01), de formato regular, abrangendo uma área de **200,00 m<sup>2</sup>** (duzentos metros quadrados) e um perímetro de 60,00 m. Para quem de dentro do lote 16 olha para a RUA RAUL ARANTES DA COSTA NETO inicia-se a descrição no vértice na coordenada X: 677.244,65 Y: 8.534.937,55, com uma distância de **10,00 m** de frente até o vértice de coordenada X: 677.254,57 Y: 8.534.936,29, confrontando com **RUA RAUL ARANTES DA COSTA NETO**, daí deflete à direita com uma distância de **20,00 m** do lado direito até o vértice de coordenada X: 677.252,04 Y: 8.534.916,45, confrontando com **Lote 17**, daí deflete à direita com uma distância de **10,00 m** ao fundo até o vértice de coordenada X: 677.242,12 Y: 8.534.917,71, confrontando com **Lote 25**, daí deflete à direita com uma distância de **20,00 m** do lado esquerdo até o vértice de coordenada X: 677.244,65 Y: 8.534.937,55, confrontando com **Lote 15**.

**Quadra: 18. Lote: 17. Área: 200,00 m<sup>2</sup>.** O **Lote de terreno sob nº 17 da Quadra 18**, do **Loteamento denominado “Loteamento Nova Lapa”**, no município de Bom Jesus da Lapa - BA, comarca de Bom Jesus da Lapa - BA, na quadra formada pelas , **RUA RAUL ARANTES DA COSTA NETO, RUA WILSON XAVIER DA SILVA, RUA ADJALBA TEIXEIRA DA CUNHA e RUA JOAO BATISTA DE SÁ TELES**, distante 160,00 m da esquina da RUA RAUL ARANTES DA COSTA NETO com a RUA JOAO BATISTA DE SÁ TELES (Lote 01), de formato regular, abrangendo uma área de **200,00 m<sup>2</sup>** (duzentos metros quadrados) e um perímetro de 60,00 m. Para quem de dentro





**PREFEITURA MUNICIPAL DE BOM JESUS DA LAPA – BA**  
Rua Mal. Floriano Peixoto, nº 208 – Centro -  
Bom Jesus da Lapa – BA, CEP: 47.600-000.  
**CNPJ: 14.105.183/0001-14**  
(77) 3481-3374



do lote 17 olha para a RUA RAUL ARANTES DA COSTA NETO inicia-se a descrição no vértice na coordenada X: 677.254,57 Y: 8.534.936,29, com uma distância de **10,00 m** de frente até o vértice de coordenada X: 677.264,49 Y: 8.534.935,03, confrontando com **RUA RAUL ARANTES DA COSTA NETO**, daí deflete à direita com uma distância de **20,00 m** do lado direito até o vértice de coordenada X: 677.261,96 Y: 8.534.915,19, confrontando com **Lote 18**, daí deflete à direita com uma distância de **10,00 m** ao fundo até o vértice de coordenada X: 677.252,04 Y: 8.534.916,45, confrontando com **Lote 24**, daí deflete à direita com uma distância de **20,00 m** do lado esquerdo até o vértice de coordenada X: 677.254,57 Y: 8.534.936,29, confrontando com **Lote 16**.

**Quadra: 18. Lote: 18. Área: 200,00 m<sup>2</sup>.** O Lote de terreno sob nº 18 da Quadra 18, do Loteamento denominado “Loteamento Nova Lapa”, no município de Bom Jesus da Lapa - BA, comarca de Bom Jesus da Lapa - BA, na quadra formada pelas , **RUA RAUL ARANTES DA COSTA NETO, RUA WILSON XAVIER DA SILVA, RUA ADJALBA TEIXEIRA DA CUNHA e RUA JOAO BATISTA DE SÁ TELES**, distante 170,00 m da esquina da RUA RAUL ARANTES DA COSTA NETO com a RUA JOAO BATISTA DE SÁ TELES (Lote 01), de formato irregular, abrangendo uma área de **200,00 m<sup>2</sup>** (duzentos metros quadrados) e um perímetro de 60,00 m. Para quem de dentro do lote 18 olha para a RUA RAUL ARANTES DA COSTA NETO inicia-se a descrição no vértice na coordenada X: 677.264,49 Y: 8.534.935,03, com uma distância de **10,00 m** de frente até o vértice de coordenada X: 677.274,41 Y: 8.534.933,77, confrontando com **RUA RAUL ARANTES DA COSTA NETO**, daí deflete à direita com uma distância de **10,00 m** do lado direito até o vértice de coordenada X: 677.273,15 Y: 8.534.923,85, confrontando com **Lote 19**, daí deflete à direita com uma distância de **10,00 m** do lado direito até o vértice de coordenada X: 677.271,88 Y: 8.534.913,93, confrontando com **Lote 20**, daí deflete à direita com uma distância de **10,00 m** ao fundo até o vértice de coordenada X: 677.261,96 Y: 8.534.915,19, confrontando com **Lote 23**, daí deflete à direita com uma distância de **20,00 m** do lado esquerdo até o vértice de coordenada X: 677.264,49 Y: 8.534.935,03, confrontando com **Lote 17**.

**Quadra: 18. Lote: 19. Área: 200,00 m<sup>2</sup>.** O Lote de terreno sob nº 19 da Quadra 18, do Loteamento denominado “Loteamento Nova Lapa”, no município de Bom Jesus da Lapa - BA, comarca de Bom Jesus da Lapa - BA, na quadra formada pelas , **RUA RAUL ARANTES DA COSTA NETO, RUA WILSON XAVIER DA SILVA, RUA ADJALBA TEIXEIRA DA CUNHA e RUA JOAO BATISTA DE SÁ TELES**, localizado na esquina da RUA WILSON XAVIER DA SILVA com a RUA RAUL ARANTES DA COSTA NETO, de formato regular, abrangendo uma área de **200,00 m<sup>2</sup>** (duzentos metros quadrados) e um perímetro de 60,00 m. Para quem de dentro do lote 19 olha para a RUA WILSON XAVIER DA SILVA inicia-se a descrição no vértice na coordenada X: 677.294,25 Y: 8.534.931,25, com uma distância de **10,00 m** de frente até o vértice de coordenada X: 677.292,99 Y: 8.534.921,33, confrontando com **RUA WILSON XAVIER DA SILVA**, daí deflete à direita com uma distância de





**PREFEITURA MUNICIPAL DE BOM JESUS DA LAPA – BA**  
 Rua Mal. Floriano Peixoto, nº 208 – Centro -  
 Bom Jesus da Lapa – BA, CEP: 47.600-000.  
**CNPJ: 14.105.183/0001-14**  
 (77) 3481-3374



**20,00 m** do lado direito até o vértice de coordenada X: 677.273,15 Y: 8.534.923,85, confrontando com **Lote 20**, daí deflete à direita com uma distância de **10,00 m** ao fundo até o vértice de coordenada X: 677.274,41 Y: 8.534.933,77, confrontando com **Lote 18**, daí deflete à direita com uma distância de **20,00 m** do lado esquerdo até o vértice de coordenada X: 677.294,25 Y: 8.534.931,25, confrontando com **RUA RAUL ARANTES DA COSTA NETO**.

**Quadra: 18. Lote: 20. Área: 200,00 m<sup>2</sup>.** O Lote de terreno sob nº 20 da Quadra 18, do Loteamento denominado “Loteamento Nova Lapa”, no município de Bom Jesus da Lapa - BA, comarca de Bom Jesus da Lapa - BA, na quadra formada pelas , **RUA RAUL ARANTES DA COSTA NETO, RUA WILSON XAVIER DA SILVA, RUA ADJALBA TEIXEIRA DA CUNHA e RUA JOAO BATISTA DE SÁ TELES**, distante 10,00 m da esquina da RUA WILSON XAVIER DA SILVA com a RUA RAUL ARANTES DA COSTA NETO (Lote 19), de formato regular, abrangendo uma área de **200,00 m<sup>2</sup>** (duzentos metros quadrados) e um perímetro de 60,00 m. Para quem de dentro do lote 20 olha para a RUA WILSON XAVIER DA SILVA inicia-se a descrição no vértice na coordenada X: 677.292,99 Y: 8.534.921,33, com uma distância de **10,00 m** de frente até o vértice de coordenada X: 677.291,73 Y: 8.534.911,41, confrontando com **RUA WILSON XAVIER DA SILVA**, daí deflete à direita com uma distância de **20,00 m** do lado direito até o vértice de coordenada X: 677.271,88 Y: 8.534.913,93, confrontando com **Lote 21**, daí deflete à direita com uma distância de **10,00 m** ao fundo até o vértice de coordenada X: 677.273,15 Y: 8.534.923,85, confrontando com **Lote 18**, daí deflete à direita com uma distância de **20,00 m** do lado esquerdo até o vértice de coordenada X: 677.292,99 Y: 8.534.921,33, confrontando com **Lote 19**.

**Quadra: 18. Lote: 21. Área: 200,00 m<sup>2</sup>.** O Lote de terreno sob nº 21 da Quadra 18, do Loteamento denominado “Loteamento Nova Lapa”, no município de Bom Jesus da Lapa - BA, comarca de Bom Jesus da Lapa - BA, na quadra formada pelas , **RUA RAUL ARANTES DA COSTA NETO, RUA WILSON XAVIER DA SILVA, RUA ADJALBA TEIXEIRA DA CUNHA e RUA JOAO BATISTA DE SÁ TELES**, distante 20,00 m da esquina da RUA WILSON XAVIER DA SILVA com a RUA RAUL ARANTES DA COSTA NETO (Lote 19), de formato regular, abrangendo uma área de **200,00 m<sup>2</sup>** (duzentos metros quadrados) e um perímetro de 60,00 m. Para quem de dentro do lote 21 olha para a RUA WILSON XAVIER DA SILVA inicia-se a descrição no vértice na coordenada X: 677.291,73 Y: 8.534.911,41, com uma distância de **10,00 m** de frente até o vértice de coordenada X: 677.290,46 Y: 8.534.901,49, confrontando com **RUA WILSON XAVIER DA SILVA**, daí deflete à direita com uma distância de **20,00 m** do lado direito até o vértice de coordenada X: 677.270,62 Y: 8.534.904,01, confrontando com **Lote 22**, daí deflete à direita com uma distância de **10,00 m** ao fundo até o vértice de coordenada X: 677.271,88 Y: 8.534.913,93, confrontando com **Lote 23**, daí deflete à direita com uma distância de **20,00 m** do lado esquerdo até o vértice de coordenada X: 677.291,73 Y: 8.534.911,41, confrontando com **Lote 20**.





PREFEITURA MUNICIPAL DE BOM JESUS DA LAPA – BA  
Rua Mal. Floriano Peixoto, nº 208 – Centro -  
Bom Jesus da Lapa – BA, CEP: 47.600-000.  
CNPJ: 14.105.183/0001-14  
(77) 3481-3374



**Quadra: 18. Lote: 22. Área: 200,00 m<sup>2</sup>.** O Lote de terreno sob nº 22 da Quadra 18, do Loteamento denominado “Loteamento Nova Lapa”, no município de Bom Jesus da Lapa - BA, comarca de Bom Jesus da Lapa - BA, na quadra formada pelas , **RUA RAUL ARANTES DA COSTA NETO, RUA WILSON XAVIER DA SILVA, RUA ADJALBA TEIXEIRA DA CUNHA e RUA JOAO BATISTA DE SÁ TELES**, localizado na esquina da RUA WILSON XAVIER DA SILVA com a RUA ADJALBA TEIXEIRA DA CUNHA, de formato regular, abrangendo uma área de **200,00 m<sup>2</sup>** (duzentos metros quadrados) e um perímetro de 60,00 m. Para quem de dentro do lote 22 olha para a RUA WILSON XAVIER DA SILVA inicia-se a descrição no vértice na coordenada X: 677.290,46 Y: 8.534.901,49, com uma distância de **10,00 m** de frente até o vértice de coordenada X: 677.289,20 Y: 8.534.891,57, confrontando com **RUA WILSON XAVIER DA SILVA**, daí deflete à direita com uma distância de **20,00 m** do lado direito até o vértice de coordenada X: 677.269,36 Y: 8.534.894,09, confrontando com **RUA ADJALBA TEIXEIRA DA CUNHA**, daí deflete à direita com uma distância de **10,00 m** ao fundo até o vértice de coordenada X: 677.270,62 Y: 8.534.904,01, confrontando com **Lote 23**, daí deflete à direita com uma distância de **20,00 m** do lado esquerdo até o vértice de coordenada X: 677.290,46 Y: 8.534.901,49, confrontando com **Lote 21**.

**Quadra: 18. Lote: 23. Área: 200,00 m<sup>2</sup>.** O Lote de terreno sob nº 23 da Quadra 18, do Loteamento denominado “Loteamento Nova Lapa”, no município de Bom Jesus da Lapa - BA, comarca de Bom Jesus da Lapa - BA, na quadra formada pelas , **RUA RAUL ARANTES DA COSTA NETO, RUA WILSON XAVIER DA SILVA, RUA ADJALBA TEIXEIRA DA CUNHA e RUA JOAO BATISTA DE SÁ TELES**, distante 20,00 m da esquina da RUA WILSON XAVIER DA SILVA com a RUA ADJALBA TEIXEIRA DA CUNHA (Lote 22), de formato irregular, abrangendo uma área de **200,00 m<sup>2</sup>** (duzentos metros quadrados) e um perímetro de 60,00 m. Para quem de dentro do lote 23 olha para a RUA ADJALBA TEIXEIRA DA CUNHA inicia-se a descrição no vértice na coordenada X: 677.269,36 Y: 8.534.894,09, com uma distância de **10,00 m** de frente até o vértice de coordenada X: 677.259,44 Y: 8.534.895,35, confrontando com **RUA ADJALBA TEIXEIRA DA CUNHA**, daí deflete à direita com uma distância de **20,00 m** do lado direito até o vértice de coordenada X: 677.261,96 Y: 8.534.915,19, confrontando com **Lote 24**, daí deflete à direita com uma distância de **10,00 m** ao fundo até o vértice de coordenada X: 677.271,88 Y: 8.534.913,93, confrontando com **Lote 18**, daí deflete à direita com uma distância de **10,00 m** do lado esquerdo até o vértice de coordenada X: 677.270,62 Y: 8.534.904,01, confrontando com **Lote 21**, daí deflete à direita com uma distância de **10,00 m** do lado esquerdo até o vértice de coordenada X: 677.269,36 Y: 8.534.894,09, confrontando com **Lote 22**.

**Quadra: 18. Lote: 24. Área: 200,00 m<sup>2</sup>.** O Lote de terreno sob nº 24 da Quadra 18, do Loteamento denominado “Loteamento Nova Lapa”, no município de Bom





**PREFEITURA MUNICIPAL DE BOM JESUS DA LAPA – BA**  
 Rua Mal. Floriano Peixoto, nº 208 – Centro -  
 Bom Jesus da Lapa – BA, CEP: 47.600-000.  
**CNPJ: 14.105.183/0001-14**  
 (77) 3481-3374



Jesus da Lapa - BA, comarca de Bom Jesus da Lapa - BA, na quadra formada pelas , **RUA RAUL ARANTES DA COSTA NETO, RUA WILSON XAVIER DA SILVA, RUA ADJALBA TEIXEIRA DA CUNHA e RUA JOAO BATISTA DE SÁ TELES**, distante 30,00 m da esquina da RUA WILSON XAVIER DA SILVA com a RUA ADJALBA TEIXEIRA DA CUNHA (Lote 22), de formato regular, abrangendo uma área de **200,00 m<sup>2</sup>** (duzentos metros quadrados) e um perímetro de 60,00 m. Para quem de dentro do lote 24 olha para a RUA ADJALBA TEIXEIRA DA CUNHA inicia-se a descrição no vértice na coordenada X: 677.259,44 Y: 8.534.895,35, com uma distância de **10,00 m** de frente até o vértice de coordenada X: 677.249,52 Y: 8.534.896,61, confrontando com **RUA ADJALBA TEIXEIRA DA CUNHA**, daí deflete à direita com uma distância de **20,00 m** do lado direito até o vértice de coordenada X: 677.252,04 Y: 8.534.916,45, confrontando com **Lote 25**, daí deflete à direita com uma distância de **10,00 m** ao fundo até o vértice de coordenada X: 677.261,96 Y: 8.534.915,19, confrontando com **Lote 17**, daí deflete à direita com uma distância de **20,00 m** do lado esquerdo até o vértice de coordenada X: 677.259,44 Y: 8.534.895,35, confrontando com **Lote 23**.

**Quadra: 18. Lote: 25. Área: 200,00 m<sup>2</sup>.** O **Lote de terreno sob nº 25 da Quadra 18**, do **Loteamento denominado “Loteamento Nova Lapa”**, no município de Bom Jesus da Lapa - BA, comarca de Bom Jesus da Lapa - BA, na quadra formada pelas , **RUA RAUL ARANTES DA COSTA NETO, RUA WILSON XAVIER DA SILVA, RUA ADJALBA TEIXEIRA DA CUNHA e RUA JOAO BATISTA DE SÁ TELES**, distante 40,00 m da esquina da RUA WILSON XAVIER DA SILVA com a RUA ADJALBA TEIXEIRA DA CUNHA (Lote 22), de formato regular, abrangendo uma área de **200,00 m<sup>2</sup>** (duzentos metros quadrados) e um perímetro de 60,00 m. Para quem de dentro do lote 25 olha para a RUA ADJALBA TEIXEIRA DA CUNHA inicia-se a descrição no vértice na coordenada X: 677.249,52 Y: 8.534.896,61, com uma distância de **10,00 m** de frente até o vértice de coordenada X: 677.239,60 Y: 8.534.897,87, confrontando com **RUA ADJALBA TEIXEIRA DA CUNHA**, daí deflete à direita com uma distância de **20,00 m** do lado direito até o vértice de coordenada X: 677.242,12 Y: 8.534.917,71, confrontando com **Lote 26**, daí deflete à direita com uma distância de **10,00 m** ao fundo até o vértice de coordenada X: 677.252,04 Y: 8.534.916,45, confrontando com **Lote 16**, daí deflete à direita com uma distância de **20,00 m** do lado esquerdo até o vértice de coordenada X: 677.249,52 Y: 8.534.896,61, confrontando com **Lote 24**.

**Quadra: 18. Lote: 26. Área: 200,00 m<sup>2</sup>.** O **Lote de terreno sob nº 26 da Quadra 18**, do **Loteamento denominado “Loteamento Nova Lapa”**, no município de Bom Jesus da Lapa - BA, comarca de Bom Jesus da Lapa - BA, na quadra formada pelas , **RUA RAUL ARANTES DA COSTA NETO, RUA WILSON XAVIER DA SILVA, RUA ADJALBA TEIXEIRA DA CUNHA e RUA JOAO BATISTA DE SÁ TELES**, distante 50,00 m da esquina da RUA WILSON XAVIER DA SILVA com a RUA ADJALBA TEIXEIRA DA CUNHA (Lote 22), de formato regular, abrangendo uma área de **200,00 m<sup>2</sup>** (duzentos metros quadrados) e um perímetro de 60,00 m. Para quem de dentro







**PREFEITURA MUNICIPAL DE BOM JESUS DA LAPA – BA**  
Rua Mal. Floriano Peixoto, nº 208 – Centro -  
Bom Jesus da Lapa – BA, CEP: 47.600-000.  
**CNPJ: 14.105.183/0001-14**  
(77) 3481-3374



do lote 26 olha para a RUA ADJALBA TEIXEIRA DA CUNHA inicia-se a descrição no vértice na coordenada X: 677.239,60 Y: 8.534.897,87, com uma distância de **10,00 m** de frente até o vértice de coordenada X: 677.229,68 Y: 8.534.899,13, confrontando com **RUA ADJALBA TEIXEIRA DA CUNHA**, daí deflete à direita com uma distância de **20,00 m** do lado direito até o vértice de coordenada X: 677.232,20 Y: 8.534.918,97, confrontando com **Lote 27**, daí deflete à direita com uma distância de **10,00 m** ao fundo até o vértice de coordenada X: 677.242,12 Y: 8.534.917,71, confrontando com **Lote 15**, daí deflete à direita com uma distância de **20,00 m** do lado esquerdo até o vértice de coordenada X: 677.239,60 Y: 8.534.897,87, confrontando com **Lote 25**.

**Quadra: 18. Lote: 27. Área: 200,00 m<sup>2</sup>.** O **Lote de terreno sob nº 27 da Quadra 18**, do **Loteamento denominado “Loteamento Nova Lapa”**, no município de Bom Jesus da Lapa - BA, comarca de Bom Jesus da Lapa - BA, na quadra formada pelas **, RUA RAUL ARANTES DA COSTA NETO, RUA WILSON XAVIER DA SILVA, RUA ADJALBA TEIXEIRA DA CUNHA e RUA JOAO BATISTA DE SÁ TELES**, distante 60,00 m da esquina da RUA WILSON XAVIER DA SILVA com a RUA ADJALBA TEIXEIRA DA CUNHA (Lote 22), de formato regular, abrangendo uma área de **200,00 m<sup>2</sup>** (duzentos metros quadrados) e um perímetro de 60,00 m. Para quem de dentro do lote 27 olha para a RUA ADJALBA TEIXEIRA DA CUNHA inicia-se a descrição no vértice na coordenada X: 677.229,68 Y: 8.534.899,13, com uma distância de **10,00 m** de frente até o vértice de coordenada X: 677.219,76 Y: 8.534.900,39, confrontando com **RUA ADJALBA TEIXEIRA DA CUNHA**, daí deflete à direita com uma distância de **20,00 m** do lado direito até o vértice de coordenada X: 677.222,28 Y: 8.534.920,23, confrontando com **Lote 28**, daí deflete à direita com uma distância de **10,00 m** ao fundo até o vértice de coordenada X: 677.232,20 Y: 8.534.918,97, confrontando com **Lote 14**, daí deflete à direita com uma distância de **20,00 m** do lado esquerdo até o vértice de coordenada X: 677.229,68 Y: 8.534.899,13, confrontando com **Lote 26**.

**Quadra: 18. Lote: 28. Área: 200,00 m<sup>2</sup>.** O **Lote de terreno sob nº 28 da Quadra 18**, do **Loteamento denominado “Loteamento Nova Lapa”**, no município de Bom Jesus da Lapa - BA, comarca de Bom Jesus da Lapa - BA, na quadra formada pelas **, RUA RAUL ARANTES DA COSTA NETO, RUA WILSON XAVIER DA SILVA, RUA ADJALBA TEIXEIRA DA CUNHA e RUA JOAO BATISTA DE SÁ TELES**, distante 70,00 m da esquina da RUA WILSON XAVIER DA SILVA com a RUA ADJALBA TEIXEIRA DA CUNHA (Lote 22), de formato regular, abrangendo uma área de **200,00 m<sup>2</sup>** (duzentos metros quadrados) e um perímetro de 60,00 m. Para quem de dentro do lote 28 olha para a RUA ADJALBA TEIXEIRA DA CUNHA inicia-se a descrição no vértice na coordenada X: 677.219,76 Y: 8.534.900,39, com uma distância de **10,00 m** de frente até o vértice de coordenada X: 677.209,84 Y: 8.534.901,66, confrontando com **RUA ADJALBA TEIXEIRA DA CUNHA**, daí deflete à direita com uma distância de **20,00 m** do lado direito até o vértice de coordenada X: 677.212,36 Y: 8.534.921,50, confrontando com **Lote 29**, daí deflete à direita com





**PREFEITURA MUNICIPAL DE BOM JESUS DA LAPA – BA**  
Rua Mal. Floriano Peixoto, nº 208 – Centro -  
Bom Jesus da Lapa – BA, CEP: 47.600-000.  
**CNPJ: 14.105.183/0001-14**  
(77) 3481-3374



uma distância de **10,00 m** ao fundo até o vértice de coordenada X: 677.222,28 Y: 8.534.920,23, confrontando com **Lote 13**, daí deflete à direita com uma distância de **20,00 m** do lado esquerdo até o vértice de coordenada X: 677.219,76 Y: 8.534.900,39, confrontando com **Lote 27**.

**Quadra: 18. Lote: 29. Área: 200,00 m<sup>2</sup>.** O **Lote de terreno sob nº 29 da Quadra 18**, do **Loteamento denominado “Loteamento Nova Lapa”**, no município de Bom Jesus da Lapa - BA, comarca de Bom Jesus da Lapa - BA, na quadra formada pelas , **RUA RAUL ARANTES DA COSTA NETO, RUA WILSON XAVIER DA SILVA, RUA ADJALBA TEIXEIRA DA CUNHA e RUA JOAO BATISTA DE SÁ TELES**, distante 80,00 m da esquina da RUA WILSON XAVIER DA SILVA com a RUA ADJALBA TEIXEIRA DA CUNHA (Lote 22), de formato regular, abrangendo uma área de **200,00 m<sup>2</sup>** (duzentos metros quadrados) e um perímetro de 60,00 m. Para quem de dentro do lote 29 olha para a RUA ADJALBA TEIXEIRA DA CUNHA inicia-se a descrição no vértice na coordenada X: 677.209,84 Y: 8.534.901,66, com uma distância de **10,00 m** de frente até o vértice de coordenada X: 677.199,92 Y: 8.534.902,92, confrontando com **RUA ADJALBA TEIXEIRA DA CUNHA**, daí deflete à direita com uma distância de **20,00 m** do lado direito até o vértice de coordenada X: 677.202,44 Y: 8.534.922,76, confrontando com **Lote 30**, daí deflete à direita com uma distância de **10,00 m** ao fundo até o vértice de coordenada X: 677.212,36 Y: 8.534.921,50, confrontando com **Lote 12**, daí deflete à direita com uma distância de **20,00 m** do lado esquerdo até o vértice de coordenada X: 677.209,84 Y: 8.534.901,66, confrontando com **Lote 28**.

**Quadra: 18. Lote: 30. Área: 200,00 m<sup>2</sup>.** O **Lote de terreno sob nº 30 da Quadra 18**, do **Loteamento denominado “Loteamento Nova Lapa”**, no município de Bom Jesus da Lapa - BA, comarca de Bom Jesus da Lapa - BA, na quadra formada pelas , **RUA RAUL ARANTES DA COSTA NETO, RUA WILSON XAVIER DA SILVA, RUA ADJALBA TEIXEIRA DA CUNHA e RUA JOAO BATISTA DE SÁ TELES**, distante 90,00 m da esquina da RUA WILSON XAVIER DA SILVA com a RUA ADJALBA TEIXEIRA DA CUNHA (Lote 22), de formato regular, abrangendo uma área de **200,00 m<sup>2</sup>** (duzentos metros quadrados) e um perímetro de 60,00 m. Para quem de dentro do lote 30 olha para a RUA ADJALBA TEIXEIRA DA CUNHA inicia-se a descrição no vértice na coordenada X: 677.199,92 Y: 8.534.902,92, com uma distância de **10,00 m** de frente até o vértice de coordenada X: 677.190,00 Y: 8.534.904,18, confrontando com **RUA ADJALBA TEIXEIRA DA CUNHA**, daí deflete à direita com uma distância de **20,00 m** do lado direito até o vértice de coordenada X: 677.192,52 Y: 8.534.924,02, confrontando com **Lote 31**, daí deflete à direita com uma distância de **10,00 m** ao fundo até o vértice de coordenada X: 677.202,44 Y: 8.534.922,76, confrontando com **Lote 11**, daí deflete à direita com uma distância de **20,00 m** do lado esquerdo até o vértice de coordenada X: 677.199,92 Y: 8.534.902,92, confrontando com **Lote 29**.





PREFEITURA MUNICIPAL DE BOM JESUS DA LAPA – BA  
Rua Mal. Floriano Peixoto, nº 208 – Centro -  
Bom Jesus da Lapa – BA, CEP: 47.600-000.  
CNPJ: 14.105.183/0001-14  
(77) 3481-3374



**Quadra: 18. Lote: 31. Área: 200,00 m<sup>2</sup>.** O Lote de terreno sob nº 31 da Quadra 18, do Loteamento denominado “Loteamento Nova Lapa”, no município de Bom Jesus da Lapa - BA, comarca de Bom Jesus da Lapa - BA, na quadra formada pelas , **RUA RAUL ARANTES DA COSTA NETO, RUA WILSON XAVIER DA SILVA, RUA ADJALBA TEIXEIRA DA CUNHA e RUA JOAO BATISTA DE SÁ TELES**, distante 100,00 m da esquina da RUA WILSON XAVIER DA SILVA com a RUA ADJALBA TEIXEIRA DA CUNHA (Lote 22), de formato regular, abrangendo uma área de **200,00 m<sup>2</sup>** (duzentos metros quadrados) e um perímetro de 60,00 m. Para quem de dentro do lote 31 olha para a RUA ADJALBA TEIXEIRA DA CUNHA inicia-se a descrição no vértice na coordenada X: 677.190,00 Y: 8.534.904,18, com uma distância de **10,00 m** de frente até o vértice de coordenada X: 677.180,08 Y: 8.534.905,44, confrontando com **RUA ADJALBA TEIXEIRA DA CUNHA**, daí deflete à direita com uma distância de **20,00 m** do lado direito até o vértice de coordenada X: 677.182,60 Y: 8.534.925,28, confrontando com **Lote 32**, daí deflete à direita com uma distância de **10,00 m** ao fundo até o vértice de coordenada X: 677.192,52 Y: 8.534.924,02, confrontando com **Lote 10**, daí deflete à direita com uma distância de **20,00 m** do lado esquerdo até o vértice de coordenada X: 677.190,00 Y: 8.534.904,18, confrontando com **Lote 30**.

**Quadra: 18. Lote: 32. Área: 200,00 m<sup>2</sup>.** O Lote de terreno sob nº 32 da Quadra 18, do Loteamento denominado “Loteamento Nova Lapa”, no município de Bom Jesus da Lapa - BA, comarca de Bom Jesus da Lapa - BA, na quadra formada pelas , **RUA RAUL ARANTES DA COSTA NETO, RUA WILSON XAVIER DA SILVA, RUA ADJALBA TEIXEIRA DA CUNHA e RUA JOAO BATISTA DE SÁ TELES**, distante 110,00 m da esquina da RUA WILSON XAVIER DA SILVA com a RUA ADJALBA TEIXEIRA DA CUNHA (Lote 22), de formato regular, abrangendo uma área de **200,00 m<sup>2</sup>** (duzentos metros quadrados) e um perímetro de 60,00 m. Para quem de dentro do lote 32 olha para a RUA ADJALBA TEIXEIRA DA CUNHA inicia-se a descrição no vértice na coordenada X: 677.180,08 Y: 8.534.905,44, com uma distância de **10,00 m** de frente até o vértice de coordenada X: 677.170,16 Y: 8.534.906,70, confrontando com **RUA ADJALBA TEIXEIRA DA CUNHA**, daí deflete à direita com uma distância de **20,00 m** do lado direito até o vértice de coordenada X: 677.172,68 Y: 8.534.926,54, confrontando com **Lote 33**, daí deflete à direita com uma distância de **10,00 m** ao fundo até o vértice de coordenada X: 677.182,60 Y: 8.534.925,28, confrontando com **Lote 09**, daí deflete à direita com uma distância de **20,00 m** do lado esquerdo até o vértice de coordenada X: 677.180,08 Y: 8.534.905,44, confrontando com **Lote 31**.

**Quadra: 18. Lote: 33. Área: 200,00 m<sup>2</sup>.** O Lote de terreno sob nº 33 da Quadra 18, do Loteamento denominado “Loteamento Nova Lapa”, no município de Bom Jesus da Lapa - BA, comarca de Bom Jesus da Lapa - BA, na quadra formada pelas , **RUA RAUL ARANTES DA COSTA NETO, RUA WILSON XAVIER DA SILVA, RUA ADJALBA TEIXEIRA DA CUNHA e RUA JOAO BATISTA DE SÁ TELES**, distante 120,00 m da esquina da RUA WILSON XAVIER DA SILVA com a RUA ADJALBA TEIXEIRA DA





**PREFEITURA MUNICIPAL DE BOM JESUS DA LAPA – BA**  
Rua Mal. Floriano Peixoto, nº 208 – Centro -  
Bom Jesus da Lapa – BA, CEP: 47.600-000.  
**CNPJ: 14.105.183/0001-14**  
(77) 3481-3374



CUNHA (Lote 22), de formato regular, abrangendo uma área de **200,00 m<sup>2</sup>** (duzentos metros quadrados) e um perímetro de 60,00 m. Para quem de dentro do lote 33 olha para a RUA ADJALBA TEIXEIRA DA CUNHA inicia-se a descrição no vértice na coordenada X: 677.170,16 Y: 8.534.906,70, com uma distância de **10,00 m** de frente até o vértice de coordenada X: 677.160,24 Y: 8.534.907,96, confrontando com **RUA ADJALBA TEIXEIRA DA CUNHA**, daí deflete à direita com uma distância de **20,00 m** do lado direito até o vértice de coordenada X: 677.162,76 Y: 8.534.927,80, confrontando com **Lote 34**, daí deflete à direita com uma distância de **10,00 m** ao fundo até o vértice de coordenada X: 677.172,68 Y: 8.534.926,54, confrontando com **Lote 08**, daí deflete à direita com uma distância de **20,00 m** do lado esquerdo até o vértice de coordenada X: 677.170,16 Y: 8.534.906,70, confrontando com **Lote 32**.

**Quadra: 18. Lote: 34. Área: 200,00 m<sup>2</sup>.** O Lote de terreno sob nº 34 da Quadra 18, do **Loteamento denominado “Loteamento Nova Lapa”**, no município de Bom Jesus da Lapa - BA, comarca de Bom Jesus da Lapa - BA, na quadra formada pelas , **RUA RAUL ARANTES DA COSTA NETO, RUA WILSON XAVIER DA SILVA, RUA ADJALBA TEIXEIRA DA CUNHA e RUA JOAO BATISTA DE SÁ TELES**, distante 130,00 m da esquina da RUA WILSON XAVIER DA SILVA com a RUA ADJALBA TEIXEIRA DA CUNHA (Lote 22), de formato regular, abrangendo uma área de **200,00 m<sup>2</sup>** (duzentos metros quadrados) e um perímetro de 60,00 m. Para quem de dentro do lote 34 olha para a RUA ADJALBA TEIXEIRA DA CUNHA inicia-se a descrição no vértice na coordenada X: 677.160,24 Y: 8.534.907,96, com uma distância de **10,00 m** de frente até o vértice de coordenada X: 677.150,32 Y: 8.534.909,22, confrontando com **RUA ADJALBA TEIXEIRA DA CUNHA**, daí deflete à direita com uma distância de **20,00 m** do lado direito até o vértice de coordenada X: 677.152,84 Y: 8.534.929,06, confrontando com **Lote 35**, daí deflete à direita com uma distância de **10,00 m** ao fundo até o vértice de coordenada X: 677.162,76 Y: 8.534.927,80, confrontando com **Lote 07**, daí deflete à direita com uma distância de **20,00 m** do lado esquerdo até o vértice de coordenada X: 677.160,24 Y: 8.534.907,96, confrontando com **Lote 33**.

**Quadra: 18. Lote: 35. Área: 200,00 m<sup>2</sup>.** O Lote de terreno sob nº 35 da Quadra 18, do **Loteamento denominado “Loteamento Nova Lapa”**, no município de Bom Jesus da Lapa - BA, comarca de Bom Jesus da Lapa - BA, na quadra formada pelas , **RUA RAUL ARANTES DA COSTA NETO, RUA WILSON XAVIER DA SILVA, RUA ADJALBA TEIXEIRA DA CUNHA e RUA JOAO BATISTA DE SÁ TELES**, distante 140,00 m da esquina da RUA WILSON XAVIER DA SILVA com a RUA ADJALBA TEIXEIRA DA CUNHA (Lote 22), de formato regular, abrangendo uma área de **200,00 m<sup>2</sup>** (duzentos metros quadrados) e um perímetro de 60,00 m. Para quem de dentro do lote 35 olha para a RUA ADJALBA TEIXEIRA DA CUNHA inicia-se a descrição no vértice na coordenada X: 677.150,32 Y: 8.534.909,22, com uma distância de **10,00 m** de frente até o vértice de coordenada X: 677.140,40 Y: 8.534.910,48, confrontando com **RUA ADJALBA TEIXEIRA DA CUNHA**, daí deflete à direita com



**PREFEITURA MUNICIPAL DE BOM JESUS DA LAPA – BA**Rua Mal. Floriano Peixoto, nº 208 – Centro -  
Bom Jesus da Lapa – BA, CEP: 47.600-000.**CNPJ: 14.105.183/0001-14**

(77) 3481-3374



uma distância de **20,00 m** do lado direito até o vértice de coordenada X: 677.142,92 Y: 8.534.930,32, confrontando com **Lote 36**, daí deflete à direita com uma distância de **10,00 m** ao fundo até o vértice de coordenada X: 677.152,84 Y: 8.534.929,06, confrontando com **Lote 06**, daí deflete à direita com uma distância de **20,00 m** do lado esquerdo até o vértice de coordenada X: 677.150,32 Y: 8.534.909,22, confrontando com **Lote 34**.

**Quadra: 18. Lote: 36. Área: 200,00 m<sup>2</sup>.** O **Lote de terreno sob nº 36 da Quadra 18**, do **Loteamento denominado “Loteamento Nova Lapa”**, no município de Bom Jesus da Lapa - BA, comarca de Bom Jesus da Lapa - BA, na quadra formada pelas , **RUA RAUL ARANTES DA COSTA NETO, RUA WILSON XAVIER DA SILVA, RUA ADJALBA TEIXEIRA DA CUNHA e RUA JOAO BATISTA DE SÁ TELES**, distante 150,00 m da esquina da RUA WILSON XAVIER DA SILVA com a RUA ADJALBA TEIXEIRA DA CUNHA (Lote 22), de formato regular, abrangendo uma área de **200,00 m<sup>2</sup>** (duzentos metros quadrados) e um perímetro de 60,00 m. Para quem de dentro do lote 36 olha para a RUA ADJALBA TEIXEIRA DA CUNHA inicia-se a descrição no vértice na coordenada X: 677.140,40 Y: 8.534.910,48, com uma distância de **10,00 m** de frente até o vértice de coordenada X: 677.130,48 Y: 8.534.911,74, confrontando com **RUA ADJALBA TEIXEIRA DA CUNHA**, daí deflete à direita com uma distância de **20,00 m** do lado direito até o vértice de coordenada X: 677.133,00 Y: 8.534.931,59, confrontando com **Lote 37**, daí deflete à direita com uma distância de **10,00 m** ao fundo até o vértice de coordenada X: 677.142,92 Y: 8.534.930,32, confrontando com **Lote 05**, daí deflete à direita com uma distância de **20,00 m** do lado esquerdo até o vértice de coordenada X: 677.140,40 Y: 8.534.910,48, confrontando com **Lote 35**.

**Quadra: 18. Lote: 37. Área: 200,00 m<sup>2</sup>.** O **Lote de terreno sob nº 37 da Quadra 18**, do **Loteamento denominado “Loteamento Nova Lapa”**, no município de Bom Jesus da Lapa - BA, comarca de Bom Jesus da Lapa - BA, na quadra formada pelas , **RUA RAUL ARANTES DA COSTA NETO, RUA WILSON XAVIER DA SILVA, RUA ADJALBA TEIXEIRA DA CUNHA e RUA JOAO BATISTA DE SÁ TELES**, distante 160,00 m da esquina da RUA WILSON XAVIER DA SILVA com a RUA ADJALBA TEIXEIRA DA CUNHA (Lote 22), de formato regular, abrangendo uma área de **200,00 m<sup>2</sup>** (duzentos metros quadrados) e um perímetro de 60,00 m. Para quem de dentro do lote 37 olha para a RUA ADJALBA TEIXEIRA DA CUNHA inicia-se a descrição no vértice na coordenada X: 677.130,48 Y: 8.534.911,74, com uma distância de **10,00 m** de frente até o vértice de coordenada X: 677.120,56 Y: 8.534.913,01, confrontando com **RUA ADJALBA TEIXEIRA DA CUNHA**, daí deflete à direita com uma distância de **20,00 m** do lado direito até o vértice de coordenada X: 677.123,08 Y: 8.534.932,85, confrontando com **Lote 38**, daí deflete à direita com uma distância de **10,00 m** ao fundo até o vértice de coordenada X: 677.133,00 Y: 8.534.931,59, confrontando com **Lote 04**, daí deflete à direita com uma distância de **20,00 m** do lado esquerdo até o vértice de coordenada X: 677.130,48 Y: 8.534.911,74, confrontando com **Lote 36**.





PREFEITURA MUNICIPAL DE BOM JESUS DA LAPA – BA  
Rua Mal. Floriano Peixoto, nº 208 – Centro -  
Bom Jesus da Lapa – BA, CEP: 47.600-000.  
CNPJ: 14.105.183/0001-14  
(77) 3481-3374



**Quadra: 18. Lote: 38. Área: 200,00 m<sup>2</sup>.** O Lote de terreno sob nº 38 da Quadra 18, do Loteamento denominado “Loteamento Nova Lapa”, no município de Bom Jesus da Lapa - BA, comarca de Bom Jesus da Lapa - BA, na quadra formada pelas , **RUA RAUL ARANTES DA COSTA NETO, RUA WILSON XAVIER DA SILVA, RUA ADJALBA TEIXEIRA DA CUNHA e RUA JOAO BATISTA DE SÁ TELES**, distante 170,00 m da esquina da RUA WILSON XAVIER DA SILVA com a RUA ADJALBA TEIXEIRA DA CUNHA (Lote 22), de formato regular, abrangendo uma área de **200,00 m<sup>2</sup>** (duzentos metros quadrados) e um perímetro de 60,00 m. Para quem de dentro do lote 38 olha para a RUA ADJALBA TEIXEIRA DA CUNHA inicia-se a descrição no vértice na coordenada X: 677.120,56 Y: 8.534.913,01, com uma distância de **10,00 m** de frente até o vértice de coordenada X: 677.110,64 Y: 8.534.914,27, confrontando com **RUA ADJALBA TEIXEIRA DA CUNHA**, daí deflete à direita com uma distância de **20,00 m** do lado direito até o vértice de coordenada X: 677.113,16 Y: 8.534.934,11, confrontando com **Lote 39**, daí deflete à direita com uma distância de **10,00 m** ao fundo até o vértice de coordenada X: 677.123,08 Y: 8.534.932,85, confrontando com **Lote 03**, daí deflete à direita com uma distância de **20,00 m** do lado esquerdo até o vértice de coordenada X: 677.120,56 Y: 8.534.913,01, confrontando com **Lote 37**.

**Quadra: 18. Lote: 39. Área: 200,00 m<sup>2</sup>.** O Lote de terreno sob nº 39 da Quadra 18, do Loteamento denominado “Loteamento Nova Lapa”, no município de Bom Jesus da Lapa - BA, comarca de Bom Jesus da Lapa - BA, na quadra formada pelas , **RUA RAUL ARANTES DA COSTA NETO, RUA WILSON XAVIER DA SILVA, RUA ADJALBA TEIXEIRA DA CUNHA e RUA JOAO BATISTA DE SÁ TELES**, distante 180,00 m da esquina da RUA WILSON XAVIER DA SILVA com a RUA ADJALBA TEIXEIRA DA CUNHA (Lote 22), de formato regular, abrangendo uma área de **200,00 m<sup>2</sup>** (duzentos metros quadrados) e um perímetro de 60,00 m. Para quem de dentro do lote 39 olha para a RUA ADJALBA TEIXEIRA DA CUNHA inicia-se a descrição no vértice na coordenada X: 677.110,64 Y: 8.534.914,27, com uma distância de **10,00 m** de frente até o vértice de coordenada X: 677.100,72 Y: 8.534.915,53, confrontando com **RUA ADJALBA TEIXEIRA DA CUNHA**, daí deflete à direita com uma distância de **20,00 m** do lado direito até o vértice de coordenada X: 677.103,24 Y: 8.534.935,37, confrontando com **Lote 40**, daí deflete à direita com uma distância de **10,00 m** ao fundo até o vértice de coordenada X: 677.113,16 Y: 8.534.934,11, confrontando com **Lote 02**, daí deflete à direita com uma distância de **20,00 m** do lado esquerdo até o vértice de coordenada X: 677.110,64 Y: 8.534.914,27, confrontando com **Lote 38**.

**Quadra: 18. Lote: 40. Área: 200,00 m<sup>2</sup>.** O Lote de terreno sob nº 40 da Quadra 18, do Loteamento denominado “Loteamento Nova Lapa”, no município de Bom Jesus da Lapa - BA, comarca de Bom Jesus da Lapa - BA, na quadra formada pelas , **RUA RAUL ARANTES DA COSTA NETO, RUA WILSON XAVIER DA SILVA, RUA**





PREFEITURA MUNICIPAL DE BOM JESUS DA LAPA – BA  
Rua Mal. Floriano Peixoto, nº 208 – Centro -  
Bom Jesus da Lapa – BA, CEP: 47.600-000.  
CNPJ: 14.105.183/0001-14  
(77) 3481-3374



**ADJALBA TEIXEIRA DA CUNHA e RUA JOAO BATISTA DE SÁ TELES**, localizado na esquina da RUA ADJALBA TEIXEIRA DA CUNHA com a RUA JOAO BATISTA DE SÁ TELES, de formato regular, abrangendo uma área de **200,00 m<sup>2</sup>** (duzentos metros quadrados) e um perímetro de 60,00 m. Para quem de dentro do lote 40 olha para a RUA ADJALBA TEIXEIRA DA CUNHA inicia-se a descrição no vértice na coordenada X: 677.100,72 Y: 8.534.915,53, com uma distância de **10,00 m** de frente até o vértice de coordenada X: 677.090,80 Y: 8.534.916,79, confrontando com **RUA ADJALBA TEIXEIRA DA CUNHA**, daí deflete à direita com uma distância de **20,00 m** do lado direito até o vértice de coordenada X: 677.093,32 Y: 8.534.936,63, confrontando com **RUA JOAO BATISTA DE SÁ TELES**, daí deflete à direita com uma distância de **10,00 m** ao fundo até o vértice de coordenada X: 677.103,24 Y: 8.534.935,37, confrontando com **Lote 01**, daí deflete à direita com uma distância de **20,00 m** do lado esquerdo até o vértice de coordenada X: 677.100,72 Y: 8.534.915,53, confrontando com **Lote 39**.

**Quadra: 19. Lote: 01. Área Verde, Área: 13.458,63 m<sup>2</sup>**. O **Lote de terreno sob nº 01 da Quadra 19**, do **Loteamento denominado "Loteamento Nova Lapa"**, no município de Bom Jesus da Lapa - BA, comarca de Bom Jesus da Lapa - BA, na quadra formada pelas **RUA RAUL ARANTES DA COSTA NETO, RUA LUIZ CARDOSO COTRIM, RUA FERNANDO IZIDRO e RUA WILSON XAVIER DA SILVA**, localizado na esquina da RUA RAUL ARANTES DA COSTA NETO com a RUA RAUL ARANTES DA COSTA NETO, de formato regular, abrangendo uma área de **13.458,63 m<sup>2</sup>** (treze mil, quatrocentos e cinquenta e oito metros quadrados e sessenta e três centímetros quadrados) e um perímetro de 463,72 m. Para quem de dentro do lote 01 olha para a RUA RAUL ARANTES DA COSTA NETO inicia-se a descrição no vértice na coordenada X: 677.311,43 Y: 8.534.931,58, com uma distância de **127,00 m** de frente até o vértice de coordenada X: 677.437,41 Y: 8.534.915,57, confrontando com **RUA RAUL ARANTES DA COSTA NETO**, daí segue em curva com do lado direito até o vértice de coordenada X: 677.439,58 Y: 8.534.912,77, confrontando com **RUA RAUL ARANTES DA COSTA NETO**, daí deflete à direita com uma distância de **97,00 m** do lado direito até o vértice de coordenada X: 677.427,34 Y: 8.534.816,55, confrontando com **RUA LUIZ CARDOSO COTRIM**, daí segue em curva com ao fundo até o vértice de coordenada X: 677.424,55 Y: 8.534.814,38, confrontando com **RUA LUIZ CARDOSO COTRIM**, daí deflete à direita com uma distância de **127,00 m** ao fundo até o vértice de coordenada X: 677.298,56 Y: 8.534.830,40, confrontando com **RUA FERNANDO IZIDRO**, daí segue em curva com do lado esquerdo até o vértice de coordenada X: 677.296,40 Y: 8.534.833,19, confrontando com **RUA FERNANDO IZIDRO**, daí deflete à direita com uma distância de **97,00 m** do lado esquerdo até o vértice de coordenada X: 677.308,63 Y: 8.534.929,42, confrontando com **RUA WILSON XAVIER DA SILVA**, daí segue em curva com do lado esquerdo até o vértice de coordenada X: 677.311,43 Y: 8.534.931,58, confrontando com **RUA RAUL ARANTES DA COSTA NETO**.





PREFEITURA MUNICIPAL DE BOM JESUS DA LAPA – BA  
Rua Mal. Floriano Peixoto, nº 208 – Centro -  
Bom Jesus da Lapa – BA, CEP: 47.600-000.  
CNPJ: 14.105.183/0001-14  
(77) 3481-3374



**Quadra: 20. Lote: 01. Área: 252,00 m<sup>2</sup>.** O Lote de terreno sob nº 01 da Quadra 20, do Loteamento denominado “Loteamento Nova Lapa”, no município de Bom Jesus da Lapa - BA, comarca de Bom Jesus da Lapa - BA, na quadra formada pelas , **RUA RAUL ARANTES DA COSTA NETO, RUA RAIMUNDO CESAR VERGNE DE SOUZA, RUA FERNANDO IZIDRO e RUA LUIZ CARDOSO COTRIM**, localizado na esquina da RUA RAIMUNDO CESAR VERGNE DE SOUZA com a RUA RAUL ARANTES DA COSTA NETO, de formato regular, abrangendo uma área de **252,00 m<sup>2</sup>** (duzentos e cinquenta e dois metros quadrados) e um perímetro de 74,00 m. Para quem de dentro do lote 01 olha para a RUA RAIMUNDO CESAR VERGNE DE SOUZA inicia-se a descrição no vértice na coordenada X: 677.509,51 Y: 8.534.903,88, com uma distância de **9,00 m** de frente até o vértice de coordenada X: 677.508,38 Y: 8.534.894,95, confrontando com **RUA RAIMUNDO CESAR VERGNE DE SOUZA**, daí deflete à direita com uma distância de **28,00 m** do lado direito até o vértice de coordenada X: 677.480,60 Y: 8.534.898,48, confrontando com **Lote 02**, daí deflete à direita com uma distância de **9,00 m** ao fundo até o vértice de coordenada X: 677.481,74 Y: 8.534.907,41, confrontando com **Lote 24**, daí deflete à direita com uma distância de **28,00 m** do lado esquerdo até o vértice de coordenada X: 677.509,51 Y: 8.534.903,88, confrontando com **RUA RAUL ARANTES DA COSTA NETO**.

**Quadra: 20. Lote: 02. Área: 224,00 m<sup>2</sup>.** O Lote de terreno sob nº 02 da Quadra 20, do Loteamento denominado “Loteamento Nova Lapa”, no município de Bom Jesus da Lapa - BA, comarca de Bom Jesus da Lapa - BA, na quadra formada pelas , **RUA RAUL ARANTES DA COSTA NETO, RUA RAIMUNDO CESAR VERGNE DE SOUZA, RUA FERNANDO IZIDRO e RUA LUIZ CARDOSO COTRIM**, distante 9,00 m da esquina da RUA RAIMUNDO CESAR VERGNE DE SOUZA com a RUA RAUL ARANTES DA COSTA NETO (Lote 01), de formato regular, abrangendo uma área de **224,00 m<sup>2</sup>** (duzentos e vinte e quatro metros quadrados) e um perímetro de 72,00 m. Para quem de dentro do lote 02 olha para a RUA RAIMUNDO CESAR VERGNE DE SOUZA inicia-se a descrição no vértice na coordenada X: 677.508,38 Y: 8.534.894,95, com uma distância de **8,00 m** de frente até o vértice de coordenada X: 677.507,37 Y: 8.534.887,02, confrontando com **RUA RAIMUNDO CESAR VERGNE DE SOUZA**, daí deflete à direita com uma distância de **28,00 m** do lado direito até o vértice de coordenada X: 677.479,59 Y: 8.534.890,55, confrontando com **Lote 03**, daí deflete à direita com uma distância de **8,00 m** ao fundo até o vértice de coordenada X: 677.480,60 Y: 8.534.898,48, confrontando com **Lote 23**, daí deflete à direita com uma distância de **28,00 m** do lado esquerdo até o vértice de coordenada X: 677.508,38 Y: 8.534.894,95, confrontando com **Lote 01**.

**Quadra: 20. Lote: 03. Área: 224,00 m<sup>2</sup>.** O Lote de terreno sob nº 03 da Quadra 20, do Loteamento denominado “Loteamento Nova Lapa”, no município de Bom Jesus da Lapa - BA, comarca de Bom Jesus da Lapa - BA, na quadra formada pelas , **RUA RAUL ARANTES DA COSTA NETO, RUA RAIMUNDO CESAR VERGNE DE SOUZA, RUA FERNANDO IZIDRO e RUA LUIZ CARDOSO COTRIM**, distante 17,00 m da esquina da RUA RAIMUNDO CESAR VERGNE DE SOUZA com a RUA RAUL ARANTES







**PREFEITURA MUNICIPAL DE BOM JESUS DA LAPA – BA**  
Rua Mal. Floriano Peixoto, nº 208 – Centro -  
Bom Jesus da Lapa – BA, CEP: 47.600-000.  
**CNPJ: 14.105.183/0001-14**  
(77) 3481-3374



DA COSTA NETO (Lote 01), de formato regular, abrangendo uma área de **224,00 m<sup>2</sup>** (duzentos e vinte e quatro metros quadrados) e um perímetro de 72,00 m. Para quem de dentro do lote 03 olha para a RUA RAIMUNDO CESAR VERGNE DE SOUZA inicia-se a descrição no vértice na coordenada X: 677.507,37 Y: 8.534.887,02, com uma distância de **8,00 m** de frente até o vértice de coordenada X: 677.506,36 Y: 8.534.879,08, confrontando com **RUA RAIMUNDO CESAR VERGNE DE SOUZA**, daí deflete à direita com uma distância de **28,00 m** do lado direito até o vértice de coordenada X: 677.478,59 Y: 8.534.882,61, confrontando com **Lote 04**, daí deflete à direita com uma distância de **8,00 m** ao fundo até o vértice de coordenada X: 677.479,59 Y: 8.534.890,55, confrontando com **Lote 22**, daí deflete à direita com uma distância de **28,00 m** do lado esquerdo até o vértice de coordenada X: 677.507,37 Y: 8.534.887,02, confrontando com **Lote 02**.

**Quadra: 20. Lote: 04. Área: 224,00 m<sup>2</sup>.** O Lote de terreno sob nº 04 da Quadra 20, do Loteamento denominado “Loteamento Nova Lapa”, no município de Bom Jesus da Lapa - BA, comarca de Bom Jesus da Lapa - BA, na quadra formada pelas , **RUA RAUL ARANTES DA COSTA NETO, RUA RAIMUNDO CESAR VERGNE DE SOUZA, RUA FERNANDO IZIDRO e RUA LUIZ CARDOSO COTRIM**, distante 25,00 m da esquina da RUA RAIMUNDO CESAR VERGNE DE SOUZA com a RUA RAUL ARANTES DA COSTA NETO (Lote 01), de formato regular, abrangendo uma área de **224,00 m<sup>2</sup>** (duzentos e vinte e quatro metros quadrados) e um perímetro de 72,00 m. Para quem de dentro do lote 04 olha para a RUA RAIMUNDO CESAR VERGNE DE SOUZA inicia-se a descrição no vértice na coordenada X: 677.506,36 Y: 8.534.879,08, com uma distância de **8,00 m** de frente até o vértice de coordenada X: 677.505,35 Y: 8.534.871,14, confrontando com **RUA RAIMUNDO CESAR VERGNE DE SOUZA**, daí deflete à direita com uma distância de **28,00 m** do lado direito até o vértice de coordenada X: 677.477,58 Y: 8.534.874,67, confrontando com **Lote 05**, daí deflete à direita com uma distância de **8,00 m** ao fundo até o vértice de coordenada X: 677.478,59 Y: 8.534.882,61, confrontando com **Lote 21**, daí deflete à direita com uma distância de **28,00 m** do lado esquerdo até o vértice de coordenada X: 677.506,36 Y: 8.534.879,08, confrontando com **Lote 03**.

**Quadra: 20. Lote: 05. Área: 224,00 m<sup>2</sup>.** O Lote de terreno sob nº 05 da Quadra 20, do Loteamento denominado “Loteamento Nova Lapa”, no município de Bom Jesus da Lapa - BA, comarca de Bom Jesus da Lapa - BA, na quadra formada pelas , **RUA RAUL ARANTES DA COSTA NETO, RUA RAIMUNDO CESAR VERGNE DE SOUZA, RUA FERNANDO IZIDRO e RUA LUIZ CARDOSO COTRIM**, distante 33,00 m da esquina da RUA RAIMUNDO CESAR VERGNE DE SOUZA com a RUA RAUL ARANTES DA COSTA NETO (Lote 01), de formato regular, abrangendo uma área de **224,00 m<sup>2</sup>** (duzentos e vinte e quatro metros quadrados) e um perímetro de 72,00 m. Para quem de dentro do lote 05 olha para a RUA RAIMUNDO CESAR VERGNE DE SOUZA inicia-se a descrição no vértice na coordenada X: 677.505,35 Y: 8.534.871,14, com uma distância de **8,00 m** de frente até o vértice de coordenada X: 677.504,34 Y: 8.534.863,21, confrontando com **RUA RAIMUNDO CESAR VERGNE DE SOUZA**, daí





PREFEITURA MUNICIPAL DE BOM JESUS DA LAPA – BA  
Rua Mal. Floriano Peixoto, nº 208 – Centro -  
Bom Jesus da Lapa – BA, CEP: 47.600-000.  
CNPJ: 14.105.183/0001-14  
(77) 3481-3374



deflete à direita com uma distância de **28,00 m** do lado direito até o vértice de coordenada X: 677.476,57 Y: 8.534.866,74, confrontando com **Lote 06**, daí deflete à direita com uma distância de **8,00 m** ao fundo até o vértice de coordenada X: 677.477,58 Y: 8.534.874,67, confrontando com **Lote 20**, daí deflete à direita com uma distância de **28,00 m** do lado esquerdo até o vértice de coordenada X: 677.505,35 Y: 8.534.871,14, confrontando com **Lote 04**.

**Quadra: 20. Lote: 06. Área: 224,00 m<sup>2</sup>.** O Lote de terreno sob nº 06 da Quadra 20, do Loteamento denominado “Loteamento Nova Lapa”, no município de Bom Jesus da Lapa - BA, comarca de Bom Jesus da Lapa - BA, na quadra formada pelas , **RUA RAUL ARANTES DA COSTA NETO, RUA RAIMUNDO CESAR VERGNE DE SOUZA, RUA FERNANDO IZIDRO e RUA LUIZ CARDOSO COTRIM**, distante 41,00 m da esquina da RUA RAIMUNDO CESAR VERGNE DE SOUZA com a RUA RAUL ARANTES DA COSTA NETO (Lote 01), de formato regular, abrangendo uma área de **224,00 m<sup>2</sup>** (duzentos e vinte e quatro metros quadrados) e um perímetro de 72,00 m. Para quem de dentro do lote 06 olha para a RUA RAIMUNDO CESAR VERGNE DE SOUZA inicia-se a descrição no vértice na coordenada X: 677.504,34 Y: 8.534.863,21, com uma distância de **8,00 m** de frente até o vértice de coordenada X: 677.503,34 Y: 8.534.855,27, confrontando com **RUA RAIMUNDO CESAR VERGNE DE SOUZA**, daí deflete à direita com uma distância de **28,00 m** do lado direito até o vértice de coordenada X: 677.475,56 Y: 8.534.858,80, confrontando com **Lote 07**, daí deflete à direita com uma distância de **8,00 m** ao fundo até o vértice de coordenada X: 677.476,57 Y: 8.534.866,74, confrontando com **Lote 19**, daí deflete à direita com uma distância de **28,00 m** do lado esquerdo até o vértice de coordenada X: 677.504,34 Y: 8.534.863,21, confrontando com **Lote 05**.

**Quadra: 20. Lote: 07. Área: 224,00 m<sup>2</sup>.** O Lote de terreno sob nº 07 da Quadra 20, do Loteamento denominado “Loteamento Nova Lapa”, no município de Bom Jesus da Lapa - BA, comarca de Bom Jesus da Lapa - BA, na quadra formada pelas , **RUA RAUL ARANTES DA COSTA NETO, RUA RAIMUNDO CESAR VERGNE DE SOUZA, RUA FERNANDO IZIDRO e RUA LUIZ CARDOSO COTRIM**, distante 49,00 m da esquina da RUA RAIMUNDO CESAR VERGNE DE SOUZA com a RUA RAUL ARANTES DA COSTA NETO (Lote 01), de formato regular, abrangendo uma área de **224,00 m<sup>2</sup>** (duzentos e vinte e quatro metros quadrados) e um perímetro de 72,00 m. Para quem de dentro do lote 07 olha para a RUA RAIMUNDO CESAR VERGNE DE SOUZA inicia-se a descrição no vértice na coordenada X: 677.503,34 Y: 8.534.855,27, com uma distância de **8,00 m** de frente até o vértice de coordenada X: 677.502,33 Y: 8.534.847,33, confrontando com **RUA RAIMUNDO CESAR VERGNE DE SOUZA**, daí deflete à direita com uma distância de **28,00 m** do lado direito até o vértice de coordenada X: 677.474,55 Y: 8.534.850,87, confrontando com **Lote 08**, daí deflete à direita com uma distância de **8,00 m** ao fundo até o vértice de coordenada X: 677.475,56 Y: 8.534.858,80, confrontando com **Lote 18**, daí deflete à direita com uma distância de **28,00 m** do lado esquerdo até o vértice de coordenada X: 677.503,34 Y: 8.534.855,27, confrontando com **Lote 06**.





PREFEITURA MUNICIPAL DE BOM JESUS DA LAPA – BA  
Rua Mal. Floriano Peixoto, nº 208 – Centro -  
Bom Jesus da Lapa – BA, CEP: 47.600-000.  
CNPJ: 14.105.183/0001-14  
(77) 3481-3374



**Quadra: 20. Lote: 08. Área: 224,00 m<sup>2</sup>.** O Lote de terreno sob nº 08 da Quadra 20, do Loteamento denominado “Loteamento Nova Lapa”, no município de Bom Jesus da Lapa - BA, comarca de Bom Jesus da Lapa - BA, na quadra formada pelas , **RUA RAUL ARANTES DA COSTA NETO, RUA RAIMUNDO CESAR VERGNE DE SOUZA, RUA FERNANDO IZIDRO e RUA LUIZ CARDOSO COTRIM**, distante 57,00 m da esquina da RUA RAIMUNDO CESAR VERGNE DE SOUZA com a RUA RAUL ARANTES DA COSTA NETO (Lote 01), de formato regular, abrangendo uma área de **224,00 m<sup>2</sup>** (duzentos e vinte e quatro metros quadrados) e um perímetro de 72,00 m. Para quem de dentro do lote 08 olha para a RUA RAIMUNDO CESAR VERGNE DE SOUZA inicia-se a descrição no vértice na coordenada X: 677.502,33 Y: 8.534.847,33, com uma distância de **8,00 m** de frente até o vértice de coordenada X: 677.501,32 Y: 8.534.839,40, confrontando com **RUA RAIMUNDO CESAR VERGNE DE SOUZA**, daí deflete à direita com uma distância de **28,00 m** do lado direito até o vértice de coordenada X: 677.473,54 Y: 8.534.842,93, confrontando com **Lote 09**, daí deflete à direita com uma distância de **8,00 m** ao fundo até o vértice de coordenada X: 677.474,55 Y: 8.534.850,87, confrontando com **Lote 17**, daí deflete à direita com uma distância de **28,00 m** do lado esquerdo até o vértice de coordenada X: 677.502,33 Y: 8.534.847,33, confrontando com **Lote 07**.

**Quadra: 20. Lote: 09. Área: 224,00 m<sup>2</sup>.** O Lote de terreno sob nº 09 da Quadra 20, do Loteamento denominado “Loteamento Nova Lapa”, no município de Bom Jesus da Lapa - BA, comarca de Bom Jesus da Lapa - BA, na quadra formada pelas , **RUA RAUL ARANTES DA COSTA NETO, RUA RAIMUNDO CESAR VERGNE DE SOUZA, RUA FERNANDO IZIDRO e RUA LUIZ CARDOSO COTRIM**, distante 65,00 m da esquina da RUA RAIMUNDO CESAR VERGNE DE SOUZA com a RUA RAUL ARANTES DA COSTA NETO (Lote 01), de formato regular, abrangendo uma área de **224,00 m<sup>2</sup>** (duzentos e vinte e quatro metros quadrados) e um perímetro de 72,00 m. Para quem de dentro do lote 09 olha para a RUA RAIMUNDO CESAR VERGNE DE SOUZA inicia-se a descrição no vértice na coordenada X: 677.501,32 Y: 8.534.839,40, com uma distância de **8,00 m** de frente até o vértice de coordenada X: 677.500,31 Y: 8.534.831,46, confrontando com **RUA RAIMUNDO CESAR VERGNE DE SOUZA**, daí deflete à direita com uma distância de **28,00 m** do lado direito até o vértice de coordenada X: 677.472,53 Y: 8.534.834,99, confrontando com **Lote 10**, daí deflete à direita com uma distância de **8,00 m** ao fundo até o vértice de coordenada X: 677.473,54 Y: 8.534.842,93, confrontando com **Lote 16**, daí deflete à direita com uma distância de **28,00 m** do lado esquerdo até o vértice de coordenada X: 677.501,32 Y: 8.534.839,40, confrontando com **Lote 08**.

**Quadra: 20. Lote: 10. Área: 224,00 m<sup>2</sup>.** O Lote de terreno sob nº 10 da Quadra 20, do Loteamento denominado “Loteamento Nova Lapa”, no município de Bom Jesus da Lapa - BA, comarca de Bom Jesus da Lapa - BA, na quadra formada pelas , **RUA RAUL ARANTES DA COSTA NETO, RUA RAIMUNDO CESAR VERGNE DE**





PREFEITURA MUNICIPAL DE BOM JESUS DA LAPA – BA  
Rua Mal. Floriano Peixoto, nº 208 – Centro -  
Bom Jesus da Lapa – BA, CEP: 47.600-000.  
CNPJ: 14.105.183/0001-14  
(77) 3481-3374



**SOUZA, RUA FERNANDO IZIDRO e RUA LUIZ CARDOSO COTRIM**, distante 73,00 m da esquina da RUA RAIMUNDO CESAR VERGNE DE SOUZA com a RUA RAUL ARANTES DA COSTA NETO (Lote 01), de formato regular, abrangendo uma área de **224,00 m<sup>2</sup>** (duzentos e vinte e quatro metros quadrados) e um perímetro de 72,00 m. Para quem de dentro do lote 10 olha para a RUA RAIMUNDO CESAR VERGNE DE SOUZA inicia-se a descrição no vértice na coordenada X: 677.500,31 Y: 8.534.831,46, com uma distância de **8,00 m** de frente até o vértice de coordenada X: 677.499,30 Y: 8.534.823,53, confrontando com **RUA RAIMUNDO CESAR VERGNE DE SOUZA**, daí deflete à direita com uma distância de **28,00 m** do lado direito até o vértice de coordenada X: 677.471,52 Y: 8.534.827,06, confrontando com **Lote 11**, daí deflete à direita com uma distância de **8,00 m** ao fundo até o vértice de coordenada X: 677.472,53 Y: 8.534.834,99, confrontando com **Lote 15**, daí deflete à direita com uma distância de **28,00 m** do lado esquerdo até o vértice de coordenada X: 677.500,31 Y: 8.534.831,46, confrontando com **Lote 09**.

**Quadra: 20. Lote: 11. Área: 224,00 m<sup>2</sup>**. O Lote de terreno sob nº 11 da Quadra 20, do Loteamento denominado “Loteamento Nova Lapa”, no município de Bom Jesus da Lapa - BA, comarca de Bom Jesus da Lapa - BA, na quadra formada pelas , **RUA RAUL ARANTES DA COSTA NETO, RUA RAIMUNDO CESAR VERGNE DE SOUZA, RUA FERNANDO IZIDRO e RUA LUIZ CARDOSO COTRIM**, distante 81,00 m da esquina da RUA RAIMUNDO CESAR VERGNE DE SOUZA com a RUA RAUL ARANTES DA COSTA NETO (Lote 01), de formato regular, abrangendo uma área de **224,00 m<sup>2</sup>** (duzentos e vinte e quatro metros quadrados) e um perímetro de 72,00 m. Para quem de dentro do lote 11 olha para a RUA RAIMUNDO CESAR VERGNE DE SOUZA inicia-se a descrição no vértice na coordenada X: 677.499,30 Y: 8.534.823,53, com uma distância de **8,00 m** de frente até o vértice de coordenada X: 677.498,29 Y: 8.534.815,59, confrontando com **RUA RAIMUNDO CESAR VERGNE DE SOUZA**, daí deflete à direita com uma distância de **28,00 m** do lado direito até o vértice de coordenada X: 677.470,51 Y: 8.534.819,12, confrontando com **Lote 12**, daí deflete à direita com uma distância de **8,00 m** ao fundo até o vértice de coordenada X: 677.471,52 Y: 8.534.827,06, confrontando com **Lote 14**, daí deflete à direita com uma distância de **28,00 m** do lado esquerdo até o vértice de coordenada X: 677.499,30 Y: 8.534.823,53, confrontando com **Lote 10**.

**Quadra: 20. Lote: 12. Área: 224,00 m<sup>2</sup>**. O Lote de terreno sob nº 12 da Quadra 20, do Loteamento denominado “Loteamento Nova Lapa”, no município de Bom Jesus da Lapa - BA, comarca de Bom Jesus da Lapa - BA, na quadra formada pelas , **RUA RAUL ARANTES DA COSTA NETO, RUA RAIMUNDO CESAR VERGNE DE SOUZA, RUA FERNANDO IZIDRO e RUA LUIZ CARDOSO COTRIM**, localizado na esquina da RUA RAIMUNDO CESAR VERGNE DE SOUZA com a RUA FERNANDO IZIDRO, de formato regular, abrangendo uma área de **224,00 m<sup>2</sup>** (duzentos e vinte e quatro metros quadrados) e um perímetro de 72,00 m. Para quem de dentro do lote 12 olha para a RUA RAIMUNDO CESAR VERGNE DE SOUZA inicia-se a descrição no vértice na coordenada X: 677.498,29 Y: 8.534.815,59, com uma





**PREFEITURA MUNICIPAL DE BOM JESUS DA LAPA – BA**  
Rua Mal. Floriano Peixoto, nº 208 – Centro -  
Bom Jesus da Lapa – BA, CEP: 47.600-000.  
**CNPJ: 14.105.183/0001-14**  
(77) 3481-3374



distância de **8,00 m** de frente até o vértice de coordenada X: 677.497,28 Y: 8.534.807,65, confrontando com **RUA RAIMUNDO CESAR VERGNE DE SOUZA**, daí deflete à direita com uma distância de **28,00 m** do lado direito até o vértice de coordenada X: 677.469,50 Y: 8.534.811,19, confrontando com **RUA FERNANDO IZIDRO**, daí deflete à direita com uma distância de **8,00 m** ao fundo até o vértice de coordenada X: 677.470,51 Y: 8.534.819,12, confrontando com **Lote 13**, daí deflete à direita com uma distância de **28,00 m** do lado esquerdo até o vértice de coordenada X: 677.498,29 Y: 8.534.815,59, confrontando com **Lote 11**.

**Quadra: 20. Lote: 13. Área: 224,00 m<sup>2</sup>.** O Lote de terreno sob nº 13 da Quadra 20, do Loteamento denominado “Loteamento Nova Lapa”, no município de Bom Jesus da Lapa - BA, comarca de Bom Jesus da Lapa - BA, na quadra formada pelas , **RUA RAUL ARANTES DA COSTA NETO, RUA RAIMUNDO CESAR VERGNE DE SOUZA, RUA FERNANDO IZIDRO e RUA LUIZ CARDOSO COTRIM**, localizado na esquina da RUA LUIZ CARDOSO COTRIM com a RUA FERNANDO IZIDRO, de formato regular, abrangendo uma área de **224,00 m<sup>2</sup>** (duzentos e vinte e quatro metros quadrados) e um perímetro de 72,00 m. Para quem de dentro do lote 13 olha para a RUA LUIZ CARDOSO COTRIM inicia-se a descrição no vértice na coordenada X: 677.441,73 Y: 8.534.814,72, com uma distância de **8,00 m** de frente até o vértice de coordenada X: 677.442,74 Y: 8.534.822,65, confrontando com **RUA LUIZ CARDOSO COTRIM**, daí deflete à direita com uma distância de **28,00 m** do lado direito até o vértice de coordenada X: 677.470,51 Y: 8.534.819,12, confrontando com **Lote 14**, daí deflete à direita com uma distância de **8,00 m** ao fundo até o vértice de coordenada X: 677.469,50 Y: 8.534.811,19, confrontando com **Lote 12**, daí deflete à direita com uma distância de **28,00 m** do lado esquerdo até o vértice de coordenada X: 677.441,73 Y: 8.534.814,72, confrontando com **RUA FERNANDO IZIDRO**.

**Quadra: 20. Lote: 14. Área: 224,00 m<sup>2</sup>.** O Lote de terreno sob nº 14 da Quadra 20, do Loteamento denominado “Loteamento Nova Lapa”, no município de Bom Jesus da Lapa - BA, comarca de Bom Jesus da Lapa - BA, na quadra formada pelas , **RUA RAUL ARANTES DA COSTA NETO, RUA RAIMUNDO CESAR VERGNE DE SOUZA, RUA FERNANDO IZIDRO e RUA LUIZ CARDOSO COTRIM**, distante 8,00 m da esquina da RUA LUIZ CARDOSO COTRIM com a RUA FERNANDO IZIDRO (Lote 13), de formato regular, abrangendo uma área de **224,00 m<sup>2</sup>** (duzentos e vinte e quatro metros quadrados) e um perímetro de 72,00 m. Para quem de dentro do lote 14 olha para a RUA LUIZ CARDOSO COTRIM inicia-se a descrição no vértice na coordenada X: 677.442,74 Y: 8.534.822,65, com uma distância de **8,00 m** de frente até o vértice de coordenada X: 677.443,75 Y: 8.534.830,59, confrontando com **RUA LUIZ CARDOSO COTRIM**, daí deflete à direita com uma distância de **28,00 m** do lado direito até o vértice de coordenada X: 677.471,52 Y: 8.534.827,06, confrontando com **Lote 15**, daí deflete à direita com uma distância de **8,00 m** ao fundo até o vértice de coordenada X: 677.470,51 Y: 8.534.819,12, confrontando com **Lote 11**, daí deflete à direita com uma distância de **28,00 m** do lado





**PREFEITURA MUNICIPAL DE BOM JESUS DA LAPA – BA**  
Rua Mal. Floriano Peixoto, nº 208 – Centro -  
Bom Jesus da Lapa – BA, CEP: 47.600-000.  
**CNPJ: 14.105.183/0001-14**  
(77) 3481-3374



esquerdo até o vértice de coordenada X: 677.442,74 Y: 8.534.822,65, confrontando com **Lote 13**.

**Quadra: 20. Lote: 15. Área: 224,00 m<sup>2</sup>.** O Lote de terreno sob nº 15 da Quadra 20, do **Loteamento denominado “Loteamento Nova Lapa”**, no município de Bom Jesus da Lapa - BA, comarca de Bom Jesus da Lapa - BA, na quadra formada pelas , **RUA RAUL ARANTES DA COSTA NETO, RUA RAIMUNDO CESAR VERGNE DE SOUZA, RUA FERNANDO IZIDRO e RUA LUIZ CARDOSO COTRIM**, distante 16,00 m da esquina da RUA LUIZ CARDOSO COTRIM com a RUA FERNANDO IZIDRO (Lote 13), de formato regular, abrangendo uma área de **224,00 m<sup>2</sup>** (duzentos e vinte e quatro metros quadrados) e um perímetro de 72,00 m. Para quem de dentro do lote 15 olha para a RUA LUIZ CARDOSO COTRIM inicia-se a descrição no vértice na coordenada X: 677.443,75 Y: 8.534.830,59, com uma distância de **8,00 m** de frente até o vértice de coordenada X: 677.444,76 Y: 8.534.838,52, confrontando com **RUA LUIZ CARDOSO COTRIM**, daí deflete à direita com uma distância de **28,00 m** do lado direito até o vértice de coordenada X: 677.472,53 Y: 8.534.834,99, confrontando com **Lote 16**, daí deflete à direita com uma distância de **8,00 m** ao fundo até o vértice de coordenada X: 677.471,52 Y: 8.534.827,06, confrontando com **Lote 10**, daí deflete à direita com uma distância de **28,00 m** do lado esquerdo até o vértice de coordenada X: 677.443,75 Y: 8.534.830,59, confrontando com **Lote 14**.

**Quadra: 20. Lote: 16. Área: 224,00 m<sup>2</sup>.** O Lote de terreno sob nº 16 da Quadra 20, do **Loteamento denominado “Loteamento Nova Lapa”**, no município de Bom Jesus da Lapa - BA, comarca de Bom Jesus da Lapa - BA, na quadra formada pelas , **RUA RAUL ARANTES DA COSTA NETO, RUA RAIMUNDO CESAR VERGNE DE SOUZA, RUA FERNANDO IZIDRO e RUA LUIZ CARDOSO COTRIM**, distante 24,00 m da esquina da RUA LUIZ CARDOSO COTRIM com a RUA FERNANDO IZIDRO (Lote 13), de formato regular, abrangendo uma área de **224,00 m<sup>2</sup>** (duzentos e vinte e quatro metros quadrados) e um perímetro de 72,00 m. Para quem de dentro do lote 16 olha para a RUA LUIZ CARDOSO COTRIM inicia-se a descrição no vértice na coordenada X: 677.444,76 Y: 8.534.838,52, com uma distância de **8,00 m** de frente até o vértice de coordenada X: 677.445,76 Y: 8.534.846,46, confrontando com **RUA LUIZ CARDOSO COTRIM**, daí deflete à direita com uma distância de **28,00 m** do lado direito até o vértice de coordenada X: 677.473,54 Y: 8.534.842,93, confrontando com **Lote 17**, daí deflete à direita com uma distância de **8,00 m** ao fundo até o vértice de coordenada X: 677.472,53 Y: 8.534.834,99, confrontando com **Lote 09**, daí deflete à direita com uma distância de **28,00 m** do lado esquerdo até o vértice de coordenada X: 677.444,76 Y: 8.534.838,52, confrontando com **Lote 15**.

**Quadra: 20. Lote: 17. Área: 224,00 m<sup>2</sup>.** O Lote de terreno sob nº 17 da Quadra 20, do **Loteamento denominado “Loteamento Nova Lapa”**, no município de Bom





## PREFEITURA MUNICIPAL DE BOM JESUS DA LAPA – BA

Rua Mal. Floriano Peixoto, nº 208 – Centro -  
Bom Jesus da Lapa – BA, CEP: 47.600-000.

CNPJ: 14.105.183/0001-14

(77) 3481-3374



Jesus da Lapa - BA, comarca de Bom Jesus da Lapa - BA, na quadra formada pelas , **RUA RAUL ARANTES DA COSTA NETO, RUA RAIMUNDO CESAR VERGNE DE SOUZA, RUA FERNANDO IZIDRO e RUA LUIZ CARDOSO COTRIM**, distante 32,00 m da esquina da RUA LUIZ CARDOSO COTRIM com a RUA FERNANDO IZIDRO (Lote 13), de formato regular, abrangendo uma área de **224,00 m<sup>2</sup>** (duzentos e vinte e quatro metros quadrados) e um perímetro de 72,00 m. Para quem de dentro do lote 17 olha para a RUA LUIZ CARDOSO COTRIM inicia-se a descrição no vértice na coordenada X: 677.445,76 Y: 8.534.846,46, com uma distância de **8,00 m** de frente até o vértice de coordenada X: 677.446,77 Y: 8.534.854,40, confrontando com **RUA LUIZ CARDOSO COTRIM**, daí deflete à direita com uma distância de **28,00 m** do lado direito até o vértice de coordenada X: 677.474,55 Y: 8.534.850,87, confrontando com **Lote 18**, daí deflete à direita com uma distância de **8,00 m** ao fundo até o vértice de coordenada X: 677.473,54 Y: 8.534.842,93, confrontando com **Lote 08**, daí deflete à direita com uma distância de **28,00 m** do lado esquerdo até o vértice de coordenada X: 677.445,76 Y: 8.534.846,46, confrontando com **Lote 16**.

**Quadra: 20. Lote: 18. Área: 224,00 m<sup>2</sup>.** O **Lote de terreno sob nº 18 da Quadra 20**, do **Loteamento denominado “Loteamento Nova Lapa”**, no município de Bom Jesus da Lapa - BA, comarca de Bom Jesus da Lapa - BA, na quadra formada pelas , **RUA RAUL ARANTES DA COSTA NETO, RUA RAIMUNDO CESAR VERGNE DE SOUZA, RUA FERNANDO IZIDRO e RUA LUIZ CARDOSO COTRIM**, distante 40,00 m da esquina da RUA LUIZ CARDOSO COTRIM com a RUA FERNANDO IZIDRO (Lote 13), de formato regular, abrangendo uma área de **224,00 m<sup>2</sup>** (duzentos e vinte e quatro metros quadrados) e um perímetro de 72,00 m. Para quem de dentro do lote 18 olha para a RUA LUIZ CARDOSO COTRIM inicia-se a descrição no vértice na coordenada X: 677.446,77 Y: 8.534.854,40, com uma distância de **8,00 m** de frente até o vértice de coordenada X: 677.447,78 Y: 8.534.862,33, confrontando com **RUA LUIZ CARDOSO COTRIM**, daí deflete à direita com uma distância de **28,00 m** do lado direito até o vértice de coordenada X: 677.475,56 Y: 8.534.858,80, confrontando com **Lote 19**, daí deflete à direita com uma distância de **8,00 m** ao fundo até o vértice de coordenada X: 677.474,55 Y: 8.534.850,87, confrontando com **Lote 07**, daí deflete à direita com uma distância de **28,00 m** do lado esquerdo até o vértice de coordenada X: 677.446,77 Y: 8.534.854,40, confrontando com **Lote 17**.

**Quadra: 20. Lote: 19. Área: 224,00 m<sup>2</sup>.** O **Lote de terreno sob nº 19 da Quadra 20**, do **Loteamento denominado “Loteamento Nova Lapa”**, no município de Bom Jesus da Lapa - BA, comarca de Bom Jesus da Lapa - BA, na quadra formada pelas , **RUA RAUL ARANTES DA COSTA NETO, RUA RAIMUNDO CESAR VERGNE DE SOUZA, RUA FERNANDO IZIDRO e RUA LUIZ CARDOSO COTRIM**, distante 48,00 m da esquina da RUA LUIZ CARDOSO COTRIM com a RUA FERNANDO IZIDRO (Lote 13), de formato regular, abrangendo uma área de **224,00 m<sup>2</sup>** (duzentos e vinte e quatro metros quadrados) e um perímetro de 72,00 m. Para quem de dentro do





**PREFEITURA MUNICIPAL DE BOM JESUS DA LAPA – BA**  
Rua Mal. Floriano Peixoto, nº 208 – Centro -  
Bom Jesus da Lapa – BA, CEP: 47.600-000.  
**CNPJ: 14.105.183/0001-14**  
(77) 3481-3374



lote 19 olha para a RUA LUIZ CARDOSO COTRIM inicia-se a descrição no vértice na coordenada X: 677.447,78 Y: 8.534.862,33, com uma distância de **8,00 m** de frente até o vértice de coordenada X: 677.448,79 Y: 8.534.870,27, confrontando com **RUA LUIZ CARDOSO COTRIM**, daí deflete à direita com uma distância de **28,00 m** do lado direito até o vértice de coordenada X: 677.476,57 Y: 8.534.866,74, confrontando com **Lote 20**, daí deflete à direita com uma distância de **8,00 m** ao fundo até o vértice de coordenada X: 677.475,56 Y: 8.534.858,80, confrontando com **Lote 06**, daí deflete à direita com uma distância de **28,00 m** do lado esquerdo até o vértice de coordenada X: 677.447,78 Y: 8.534.862,33, confrontando com **Lote 18**.

**Quadra: 20. Lote: 20. Área: 224,00 m<sup>2</sup>.** O Lote de terreno sob nº 20 da Quadra 20, do Loteamento denominado “Loteamento Nova Lapa”, no município de Bom Jesus da Lapa - BA, comarca de Bom Jesus da Lapa - BA, na quadra formada pelas , **RUA RAUL ARANTES DA COSTA NETO, RUA RAIMUNDO CESAR VERGNE DE SOUZA, RUA FERNANDO IZIDRO e RUA LUIZ CARDOSO COTRIM**, distante 56,00 m da esquina da RUA LUIZ CARDOSO COTRIM com a RUA FERNANDO IZIDRO (Lote 13), de formato regular, abrangendo uma área de **224,00 m<sup>2</sup>** (duzentos e vinte e quatro metros quadrados) e um perímetro de 72,00 m. Para quem de dentro do lote 20 olha para a RUA LUIZ CARDOSO COTRIM inicia-se a descrição no vértice na coordenada X: 677.448,79 Y: 8.534.870,27, com uma distância de **8,00 m** de frente até o vértice de coordenada X: 677.449,80 Y: 8.534.878,21, confrontando com **RUA LUIZ CARDOSO COTRIM**, daí deflete à direita com uma distância de **28,00 m** do lado direito até o vértice de coordenada X: 677.477,58 Y: 8.534.874,67, confrontando com **Lote 21**, daí deflete à direita com uma distância de **8,00 m** ao fundo até o vértice de coordenada X: 677.476,57 Y: 8.534.866,74, confrontando com **Lote 05**, daí deflete à direita com uma distância de **28,00 m** do lado esquerdo até o vértice de coordenada X: 677.448,79 Y: 8.534.870,27, confrontando com **Lote 19**.

**Quadra: 20. Lote: 21. Área: 224,00 m<sup>2</sup>.** O Lote de terreno sob nº 21 da Quadra 20, do Loteamento denominado “Loteamento Nova Lapa”, no município de Bom Jesus da Lapa - BA, comarca de Bom Jesus da Lapa - BA, na quadra formada pelas , **RUA RAUL ARANTES DA COSTA NETO, RUA RAIMUNDO CESAR VERGNE DE SOUZA, RUA FERNANDO IZIDRO e RUA LUIZ CARDOSO COTRIM**, distante 64,00 m da esquina da RUA LUIZ CARDOSO COTRIM com a RUA FERNANDO IZIDRO (Lote 13), de formato regular, abrangendo uma área de **224,00 m<sup>2</sup>** (duzentos e vinte e quatro metros quadrados) e um perímetro de 72,00 m. Para quem de dentro do lote 21 olha para a RUA LUIZ CARDOSO COTRIM inicia-se a descrição no vértice na coordenada X: 677.449,80 Y: 8.534.878,21, com uma distância de **8,00 m** de frente até o vértice de coordenada X: 677.450,81 Y: 8.534.886,14, confrontando com **RUA LUIZ CARDOSO COTRIM**, daí deflete à direita com uma distância de **28,00 m** do lado direito até o vértice de coordenada X: 677.478,59 Y: 8.534.882,61, confrontando com **Lote 22**, daí deflete à direita com uma distância de **8,00 m** ao







**PREFEITURA MUNICIPAL DE BOM JESUS DA LAPA – BA**  
Rua Mal. Floriano Peixoto, nº 208 – Centro -  
Bom Jesus da Lapa – BA, CEP: 47.600-000.  
**CNPJ: 14.105.183/0001-14**  
(77) 3481-3374



fundo até o vértice de coordenada X: 677.477,58 Y: 8.534.874,67, confrontando com **Lote 04**, daí deflete à direita com uma distância de **28,00 m** do lado esquerdo até o vértice de coordenada X: 677.449,80 Y: 8.534.878,21, confrontando com **Lote 20**.

**Quadra: 20. Lote: 22. Área: 224,00 m<sup>2</sup>.** O **Lote de terreno sob nº 22 da Quadra 20**, do **Loteamento denominado “Loteamento Nova Lapa”**, no município de Bom Jesus da Lapa - BA, comarca de Bom Jesus da Lapa - BA, na quadra formada pelas , **RUA RAUL ARANTES DA COSTA NETO, RUA RAIMUNDO CESAR VERGNE DE SOUZA, RUA FERNANDO IZIDRO e RUA LUIZ CARDOSO COTRIM**, distante 72,00 m da esquina da RUA LUIZ CARDOSO COTRIM com a RUA FERNANDO IZIDRO (Lote 13), de formato regular, abrangendo uma área de **224,00 m<sup>2</sup>** (duzentos e vinte e quatro metros quadrados) e um perímetro de 72,00 m. Para quem de dentro do lote 22 olha para a RUA LUIZ CARDOSO COTRIM inicia-se a descrição no vértice na coordenada X: 677.450,81 Y: 8.534.886,14, com uma distância de **8,00 m** de frente até o vértice de coordenada X: 677.451,82 Y: 8.534.894,08, confrontando com **RUA LUIZ CARDOSO COTRIM**, daí deflete à direita com uma distância de **28,00 m** do lado direito até o vértice de coordenada X: 677.479,59 Y: 8.534.890,55, confrontando com **Lote 23**, daí deflete à direita com uma distância de **8,00 m** ao fundo até o vértice de coordenada X: 677.478,59 Y: 8.534.882,61, confrontando com **Lote 03**, daí deflete à direita com uma distância de **28,00 m** do lado esquerdo até o vértice de coordenada X: 677.450,81 Y: 8.534.886,14, confrontando com **Lote 21**.

**Quadra: 20. Lote: 23. Área: 224,00 m<sup>2</sup>.** O **Lote de terreno sob nº 23 da Quadra 20**, do **Loteamento denominado “Loteamento Nova Lapa”**, no município de Bom Jesus da Lapa - BA, comarca de Bom Jesus da Lapa - BA, na quadra formada pelas , **RUA RAUL ARANTES DA COSTA NETO, RUA RAIMUNDO CESAR VERGNE DE SOUZA, RUA FERNANDO IZIDRO e RUA LUIZ CARDOSO COTRIM**, distante 80,00 m da esquina da RUA LUIZ CARDOSO COTRIM com a RUA FERNANDO IZIDRO (Lote 13), de formato regular, abrangendo uma área de **224,00 m<sup>2</sup>** (duzentos e vinte e quatro metros quadrados) e um perímetro de 72,00 m. Para quem de dentro do lote 23 olha para a RUA LUIZ CARDOSO COTRIM inicia-se a descrição no vértice na coordenada X: 677.451,82 Y: 8.534.894,08, com uma distância de **8,00 m** de frente até o vértice de coordenada X: 677.452,83 Y: 8.534.902,01, confrontando com **RUA LUIZ CARDOSO COTRIM**, daí deflete à direita com uma distância de **28,00 m** do lado direito até o vértice de coordenada X: 677.480,60 Y: 8.534.898,48, confrontando com **Lote 24**, daí deflete à direita com uma distância de **8,00 m** ao fundo até o vértice de coordenada X: 677.479,59 Y: 8.534.890,55, confrontando com **Lote 02**, daí deflete à direita com uma distância de **28,00 m** do lado esquerdo até o vértice de coordenada X: 677.451,82 Y: 8.534.894,08, confrontando com **Lote 22**.





PREFEITURA MUNICIPAL DE BOM JESUS DA LAPA – BA  
Rua Mal. Floriano Peixoto, nº 208 – Centro -  
Bom Jesus da Lapa – BA, CEP: 47.600-000.  
CNPJ: 14.105.183/0001-14  
(77) 3481-3374



**Quadra: 20. Lote: 24. Área: 252,00 m<sup>2</sup>.** O Lote de terreno sob nº 24 da Quadra 20, do Loteamento denominado “Loteamento Nova Lapa”, no município de Bom Jesus da Lapa - BA, comarca de Bom Jesus da Lapa - BA, na quadra formada pelas , **RUA RAUL ARANTES DA COSTA NETO, RUA RAIMUNDO CESAR VERGNE DE SOUZA, RUA FERNANDO IZIDRO e RUA LUIZ CARDOSO COTRIM**, localizado na esquina da RUA LUIZ CARDOSO COTRIM com a RUA RAUL ARANTES DA COSTA NETO, de formato regular, abrangendo uma área de **252,00 m<sup>2</sup>** (duzentos e cinquenta e dois metros quadrados) e um perímetro de 74,00 m. Para quem de dentro do lote 24 olha para a RUA LUIZ CARDOSO COTRIM inicia-se a descrição no vértice na coordenada X: 677.452,83 Y: 8.534.902,01, com uma distância de **9,00 m** de frente até o vértice de coordenada X: 677.453,96 Y: 8.534.910,94, confrontando com **RUA LUIZ CARDOSO COTRIM**, daí deflete à direita com uma distância de **28,00 m** do lado direito até o vértice de coordenada X: 677.481,74 Y: 8.534.907,41, confrontando com **RUA RAUL ARANTES DA COSTA NETO**, daí deflete à direita com uma distância de **9,00 m** ao fundo até o vértice de coordenada X: 677.480,60 Y: 8.534.898,48, confrontando com **Lote 01**, daí deflete à direita com uma distância de **28,00 m** do lado esquerdo até o vértice de coordenada X: 677.452,83 Y: 8.534.902,01, confrontando com **Lote 23**.

**Quadra: 21. Lote: 01. Área: 160,00 m<sup>2</sup>.** O Lote de terreno sob nº 01 da Quadra 21, do Loteamento denominado “Loteamento Nova Lapa”, no município de Bom Jesus da Lapa - BA, comarca de Bom Jesus da Lapa - BA, na quadra formada pelas , **RUA RAUL ARANTES DA COSTA NETO, RUA ALAN CIRQUEIRA MIRANDA, RUA ADJALBA TEIXEIRA DA CUNHA e RUA RAIMUNDO CESAR VERGNE DE SOUZA**, distante 176,00 m da esquina da RUA ALAN CIRQUEIRA MIRANDA com a RUA ADJALBA TEIXEIRA DA CUNHA (Lote 22), de formato irregular, abrangendo uma área de **160,00 m<sup>2</sup>** (cento e sessenta metros quadrados) e um perímetro de 56,00 m. Para quem de dentro do lote 01 olha para a RUA ALAN CIRQUEIRA MIRANDA inicia-se a descrição no vértice na coordenada X: 677.547,21 Y: 8.534.899,09, com uma distância de **8,00 m** de frente até o vértice de coordenada X: 677.555,15 Y: 8.534.898,08, confrontando com **RUA ALAN CIRQUEIRA MIRANDA**, daí deflete à direita com uma distância de **20,00 m** do lado direito até o vértice de coordenada X: 677.552,63 Y: 8.534.878,24, confrontando com **Lote 02**, daí deflete à direita com uma distância de **8,00 m** ao fundo até o vértice de coordenada X: 677.544,69 Y: 8.534.879,25, confrontando com **Lote 44**, daí deflete à direita com uma distância de **4,00 m** do lado esquerdo até o vértice de coordenada X: 677.545,19 Y: 8.534.883,21, confrontando com **Lote 47**, daí deflete à esquerda com uma distância de **8,00 m** do lado esquerdo até o vértice de coordenada X: 677.546,20 Y: 8.534.891,15, confrontando com **Lote 48**, daí deflete à esquerda com uma distância de **8,00 m** do lado esquerdo até o vértice de coordenada X: 677.547,21 Y: 8.534.899,09, confrontando com **Lote 49**.

**Quadra: 21. Lote: 02. Área: 160,00 m<sup>2</sup>.** O Lote de terreno sob nº 02 da Quadra 21, do Loteamento denominado “Loteamento Nova Lapa”, no município de Bom





PREFEITURA MUNICIPAL DE BOM JESUS DA LAPA – BA  
Rua Mal. Floriano Peixoto, nº 208 – Centro -  
Bom Jesus da Lapa – BA, CEP: 47.600-000.  
CNPJ: 14.105.183/0001-14  
(77) 3481-3374



Jesus da Lapa - BA, comarca de Bom Jesus da Lapa - BA, na quadra formada pelas , **RUA RAUL ARANTES DA COSTA NETO, RUA ALAN CIRQUEIRA MIRANDA, RUA ADJALBA TEIXEIRA DA CUNHA e RUA RAIMUNDO CESAR VERGNE DE SOUZA**, distante 168,00 m da esquina da RUA ALAN CIRQUEIRA MIRANDA com a RUA ADJALBA TEIXEIRA DA CUNHA (Lote 22), de formato regular, abrangendo uma área de **160,00 m<sup>2</sup>** (cento e sessenta metros quadrados) e um perímetro de 56,00 m. Para quem de dentro do lote 02 olha para a RUA ALAN CIRQUEIRA MIRANDA inicia-se a descrição no vértice na coordenada X: 677.555,15 Y: 8.534.898,08, com uma distância de **8,00 m** de frente até o vértice de coordenada X: 677.563,08 Y: 8.534.897,07, confrontando com **RUA ALAN CIRQUEIRA MIRANDA**, daí deflete à direita com uma distância de **20,00 m** do lado direito até o vértice de coordenada X: 677.560,56 Y: 8.534.877,23, confrontando com **Lote 03**, daí deflete à direita com uma distância de **8,00 m** ao fundo até o vértice de coordenada X: 677.552,63 Y: 8.534.878,24, confrontando com **Lote 43**, daí deflete à direita com uma distância de **20,00 m** do lado esquerdo até o vértice de coordenada X: 677.555,15 Y: 8.534.898,08, confrontando com **Lote 01**.

**Quadra: 21. Lote: 03. Área: 160,00 m<sup>2</sup>.** O **Lote de terreno sob nº 03 da Quadra 21**, do **Loteamento denominado “Loteamento Nova Lapa”**, no município de Bom Jesus da Lapa - BA, comarca de Bom Jesus da Lapa - BA, na quadra formada pelas , **RUA RAUL ARANTES DA COSTA NETO, RUA ALAN CIRQUEIRA MIRANDA, RUA ADJALBA TEIXEIRA DA CUNHA e RUA RAIMUNDO CESAR VERGNE DE SOUZA**, distante 160,00 m da esquina da RUA ALAN CIRQUEIRA MIRANDA com a RUA ADJALBA TEIXEIRA DA CUNHA (Lote 22), de formato regular, abrangendo uma área de **160,00 m<sup>2</sup>** (cento e sessenta metros quadrados) e um perímetro de 56,00 m. Para quem de dentro do lote 03 olha para a RUA ALAN CIRQUEIRA MIRANDA inicia-se a descrição no vértice na coordenada X: 677.563,08 Y: 8.534.897,07, com uma distância de **8,00 m** de frente até o vértice de coordenada X: 677.571,02 Y: 8.534.896,06, confrontando com **RUA ALAN CIRQUEIRA MIRANDA**, daí deflete à direita com uma distância de **20,00 m** do lado direito até o vértice de coordenada X: 677.568,50 Y: 8.534.876,22, confrontando com **Lote 04**, daí deflete à direita com uma distância de **8,00 m** ao fundo até o vértice de coordenada X: 677.560,56 Y: 8.534.877,23, confrontando com **Lote 42**, daí deflete à direita com uma distância de **20,00 m** do lado esquerdo até o vértice de coordenada X: 677.563,08 Y: 8.534.897,07, confrontando com **Lote 02**.

**Quadra: 21. Lote: 04. Área: 160,00 m<sup>2</sup>.** O **Lote de terreno sob nº 04 da Quadra 21**, do **Loteamento denominado “Loteamento Nova Lapa”**, no município de Bom Jesus da Lapa - BA, comarca de Bom Jesus da Lapa - BA, na quadra formada pelas , **RUA RAUL ARANTES DA COSTA NETO, RUA ALAN CIRQUEIRA MIRANDA, RUA ADJALBA TEIXEIRA DA CUNHA e RUA RAIMUNDO CESAR VERGNE DE SOUZA**, distante 152,00 m da esquina da RUA ALAN CIRQUEIRA MIRANDA com a RUA ADJALBA TEIXEIRA DA CUNHA (Lote 22), de formato regular, abrangendo uma área de **160,00 m<sup>2</sup>** (cento e sessenta metros quadrados) e um perímetro de 56,00





**PREFEITURA MUNICIPAL DE BOM JESUS DA LAPA – BA**  
Rua Mal. Floriano Peixoto, nº 208 – Centro -  
Bom Jesus da Lapa – BA, CEP: 47.600-000.  
**CNPJ: 14.105.183/0001-14**  
(77) 3481-3374



m. Para quem de dentro do lote 04 olha para a RUA ALAN CIRQUEIRA MIRANDA inicia-se a descrição no vértice na coordenada X: 677.571,02 Y: 8.534.896,06, com uma distância de **8,00 m** de frente até o vértice de coordenada X: 677.578,96 Y: 8.534.895,05, confrontando com **RUA ALAN CIRQUEIRA MIRANDA**, daí deflete à direita com uma distância de **20,00 m** do lado direito até o vértice de coordenada X: 677.576,43 Y: 8.534.875,21, confrontando com **Lote 05**, daí deflete à direita com uma distância de **8,00 m** ao fundo até o vértice de coordenada X: 677.568,50 Y: 8.534.876,22, confrontando com **Lote 41**, daí deflete à direita com uma distância de **20,00 m** do lado esquerdo até o vértice de coordenada X: 677.571,02 Y: 8.534.896,06, confrontando com **Lote 03**.

**Quadra: 21. Lote: 05. Área: 160,00 m<sup>2</sup>.** O Lote de terreno sob nº 05 da Quadra 21, do Loteamento denominado “Loteamento Nova Lapa”, no município de Bom Jesus da Lapa - BA, comarca de Bom Jesus da Lapa - BA, na quadra formada pelas , **RUA RAUL ARANTES DA COSTA NETO, RUA ALAN CIRQUEIRA MIRANDA, RUA ADJALBA TEIXEIRA DA CUNHA e RUA RAIMUNDO CESAR VERGNE DE SOUZA**, distante 144,00 m da esquina da RUA ALAN CIRQUEIRA MIRANDA com a RUA ADJALBA TEIXEIRA DA CUNHA (Lote 22), de formato regular, abrangendo uma área de **160,00 m<sup>2</sup>** (cento e sessenta metros quadrados) e um perímetro de 56,00 m. Para quem de dentro do lote 05 olha para a RUA ALAN CIRQUEIRA MIRANDA inicia-se a descrição no vértice na coordenada X: 677.578,96 Y: 8.534.895,05, com uma distância de **8,00 m** de frente até o vértice de coordenada X: 677.586,89 Y: 8.534.894,04, confrontando com **RUA ALAN CIRQUEIRA MIRANDA**, daí deflete à direita com uma distância de **20,00 m** do lado direito até o vértice de coordenada X: 677.584,37 Y: 8.534.874,20, confrontando com **Lote 06**, daí deflete à direita com uma distância de **8,00 m** ao fundo até o vértice de coordenada X: 677.576,43 Y: 8.534.875,21, confrontando com **Lote 40**, daí deflete à direita com uma distância de **20,00 m** do lado esquerdo até o vértice de coordenada X: 677.578,96 Y: 8.534.895,05, confrontando com **Lote 04**.

**Quadra: 21. Lote: 06. Área: 160,00 m<sup>2</sup>.** O Lote de terreno sob nº 06 da Quadra 21, do Loteamento denominado “Loteamento Nova Lapa”, no município de Bom Jesus da Lapa - BA, comarca de Bom Jesus da Lapa - BA, na quadra formada pelas , **RUA RAUL ARANTES DA COSTA NETO, RUA ALAN CIRQUEIRA MIRANDA, RUA ADJALBA TEIXEIRA DA CUNHA e RUA RAIMUNDO CESAR VERGNE DE SOUZA**, distante 136,00 m da esquina da RUA ALAN CIRQUEIRA MIRANDA com a RUA ADJALBA TEIXEIRA DA CUNHA (Lote 22), de formato regular, abrangendo uma área de **160,00 m<sup>2</sup>** (cento e sessenta metros quadrados) e um perímetro de 56,00 m. Para quem de dentro do lote 06 olha para a RUA ALAN CIRQUEIRA MIRANDA inicia-se a descrição no vértice na coordenada X: 677.586,89 Y: 8.534.894,04, com uma distância de **8,00 m** de frente até o vértice de coordenada X: 677.594,83 Y: 8.534.893,03, confrontando com **RUA ALAN CIRQUEIRA MIRANDA**, daí deflete à direita com uma distância de **20,00 m** do lado direito até o vértice de coordenada X: 677.592,31 Y: 8.534.873,19, confrontando com **Lote 07**, daí deflete





**PREFEITURA MUNICIPAL DE BOM JESUS DA LAPA – BA**  
Rua Mal. Floriano Peixoto, nº 208 – Centro -  
Bom Jesus da Lapa – BA, CEP: 47.600-000.  
**CNPJ: 14.105.183/0001-14**  
(77) 3481-3374



à direita com uma distância de **8,00 m** ao fundo até o vértice de coordenada X: 677.584,37 Y: 8.534.874,20, confrontando com **Lote 39**, daí deflete à direita com uma distância de **20,00 m** do lado esquerdo até o vértice de coordenada X: 677.586,89 Y: 8.534.894,04, confrontando com **Lote 05**.

**Quadra: 21. Lote: 07. Área: 160,00 m<sup>2</sup>.** O **Lote de terreno sob nº 07 da Quadra 21**, do **Loteamento denominado “Loteamento Nova Lapa”**, no município de Bom Jesus da Lapa - BA, comarca de Bom Jesus da Lapa - BA, na quadra formada pelas , **RUA RAUL ARANTES DA COSTA NETO, RUA ALAN CIRQUEIRA MIRANDA, RUA ADJALBA TEIXEIRA DA CUNHA e RUA RAIMUNDO CESAR VERGNE DE SOUZA**, distante 128,00 m da esquina da RUA ALAN CIRQUEIRA MIRANDA com a RUA ADJALBA TEIXEIRA DA CUNHA (Lote 22), de formato regular, abrangendo uma área de **160,00 m<sup>2</sup>** (cento e sessenta metros quadrados) e um perímetro de 56,00 m. Para quem de dentro do lote 07 olha para a RUA ALAN CIRQUEIRA MIRANDA inicia-se a descrição no vértice na coordenada X: 677.594,83 Y: 8.534.893,03, com uma distância de **8,00 m** de frente até o vértice de coordenada X: 677.602,76 Y: 8.534.892,02, confrontando com **RUA ALAN CIRQUEIRA MIRANDA**, daí deflete à direita com uma distância de **20,00 m** do lado direito até o vértice de coordenada X: 677.600,24 Y: 8.534.872,18, confrontando com **Lote 08**, daí deflete à direita com uma distância de **8,00 m** ao fundo até o vértice de coordenada X: 677.592,31 Y: 8.534.873,19, confrontando com **Lote 38**, daí deflete à direita com uma distância de **20,00 m** do lado esquerdo até o vértice de coordenada X: 677.594,83 Y: 8.534.893,03, confrontando com **Lote 06**.

**Quadra: 21. Lote: 08. Área: 160,00 m<sup>2</sup>.** O **Lote de terreno sob nº 08 da Quadra 21**, do **Loteamento denominado “Loteamento Nova Lapa”**, no município de Bom Jesus da Lapa - BA, comarca de Bom Jesus da Lapa - BA, na quadra formada pelas , **RUA RAUL ARANTES DA COSTA NETO, RUA ALAN CIRQUEIRA MIRANDA, RUA ADJALBA TEIXEIRA DA CUNHA e RUA RAIMUNDO CESAR VERGNE DE SOUZA**, distante 120,00 m da esquina da RUA ALAN CIRQUEIRA MIRANDA com a RUA ADJALBA TEIXEIRA DA CUNHA (Lote 22), de formato regular, abrangendo uma área de **160,00 m<sup>2</sup>** (cento e sessenta metros quadrados) e um perímetro de 56,00 m. Para quem de dentro do lote 08 olha para a RUA ALAN CIRQUEIRA MIRANDA inicia-se a descrição no vértice na coordenada X: 677.602,76 Y: 8.534.892,02, com uma distância de **8,00 m** de frente até o vértice de coordenada X: 677.610,70 Y: 8.534.891,02, confrontando com **RUA ALAN CIRQUEIRA MIRANDA**, daí deflete à direita com uma distância de **20,00 m** do lado direito até o vértice de coordenada X: 677.608,18 Y: 8.534.871,18, confrontando com **Lote 09**, daí deflete à direita com uma distância de **8,00 m** ao fundo até o vértice de coordenada X: 677.600,24 Y: 8.534.872,18, confrontando com **Lote 37**, daí deflete à direita com uma distância de **20,00 m** do lado esquerdo até o vértice de coordenada X: 677.602,76 Y: 8.534.892,02, confrontando com **Lote 07**.





PREFEITURA MUNICIPAL DE BOM JESUS DA LAPA – BA  
Rua Mal. Floriano Peixoto, nº 208 – Centro -  
Bom Jesus da Lapa – BA, CEP: 47.600-000.  
CNPJ: 14.105.183/0001-14  
(77) 3481-3374



**Quadra: 21. Lote: 09. Área: 160,00 m<sup>2</sup>.** O Lote de terreno sob nº 09 da Quadra 21, do Loteamento denominado “Loteamento Nova Lapa”, no município de Bom Jesus da Lapa - BA, comarca de Bom Jesus da Lapa - BA, na quadra formada pelas , **RUA RAUL ARANTES DA COSTA NETO, RUA ALAN CIRQUEIRA MIRANDA, RUA ADJALBA TEIXEIRA DA CUNHA e RUA RAIMUNDO CESAR VERGNE DE SOUZA**, distante 112,00 m da esquina da RUA ALAN CIRQUEIRA MIRANDA com a RUA ADJALBA TEIXEIRA DA CUNHA (Lote 22), de formato regular, abrangendo uma área de **160,00 m<sup>2</sup>** (cento e sessenta metros quadrados) e um perímetro de 56,00 m. Para quem de dentro do lote 09 olha para a RUA ALAN CIRQUEIRA MIRANDA inicia-se a descrição no vértice na coordenada X: 677.610,70 Y: 8.534.891,02, com uma distância de **8,00 m** de frente até o vértice de coordenada X: 677.618,64 Y: 8.534.890,01, confrontando com **RUA ALAN CIRQUEIRA MIRANDA**, daí deflete à direita com uma distância de **20,00 m** do lado direito até o vértice de coordenada X: 677.616,11 Y: 8.534.870,17, confrontando com **Lote 10**, daí deflete à direita com uma distância de **8,00 m** ao fundo até o vértice de coordenada X: 677.608,18 Y: 8.534.871,18, confrontando com **Lote 36**, daí deflete à direita com uma distância de **20,00 m** do lado esquerdo até o vértice de coordenada X: 677.610,70 Y: 8.534.891,02, confrontando com **Lote 08**.

**Quadra: 21. Lote: 10. Área: 160,00 m<sup>2</sup>.** O Lote de terreno sob nº 10 da Quadra 21, do Loteamento denominado “Loteamento Nova Lapa”, no município de Bom Jesus da Lapa - BA, comarca de Bom Jesus da Lapa - BA, na quadra formada pelas , **RUA RAUL ARANTES DA COSTA NETO, RUA ALAN CIRQUEIRA MIRANDA, RUA ADJALBA TEIXEIRA DA CUNHA e RUA RAIMUNDO CESAR VERGNE DE SOUZA**, distante 104,00 m da esquina da RUA ALAN CIRQUEIRA MIRANDA com a RUA ADJALBA TEIXEIRA DA CUNHA (Lote 22), de formato regular, abrangendo uma área de **160,00 m<sup>2</sup>** (cento e sessenta metros quadrados) e um perímetro de 56,00 m. Para quem de dentro do lote 10 olha para a RUA ALAN CIRQUEIRA MIRANDA inicia-se a descrição no vértice na coordenada X: 677.618,64 Y: 8.534.890,01, com uma distância de **8,00 m** de frente até o vértice de coordenada X: 677.626,57 Y: 8.534.889,00, confrontando com **RUA ALAN CIRQUEIRA MIRANDA**, daí deflete à direita com uma distância de **20,00 m** do lado direito até o vértice de coordenada X: 677.624,05 Y: 8.534.869,16, confrontando com **Lote 11**, daí deflete à direita com uma distância de **8,00 m** ao fundo até o vértice de coordenada X: 677.616,11 Y: 8.534.870,17, confrontando com **Lote 35**, daí deflete à direita com uma distância de **20,00 m** do lado esquerdo até o vértice de coordenada X: 677.618,64 Y: 8.534.890,01, confrontando com **Lote 09**.

**Quadra: 21. Lote: 11. Área: 160,00 m<sup>2</sup>.** O Lote de terreno sob nº 11 da Quadra 21, do Loteamento denominado “Loteamento Nova Lapa”, no município de Bom Jesus da Lapa - BA, comarca de Bom Jesus da Lapa - BA, na quadra formada pelas , **RUA RAUL ARANTES DA COSTA NETO, RUA ALAN CIRQUEIRA MIRANDA, RUA ADJALBA TEIXEIRA DA CUNHA e RUA RAIMUNDO CESAR VERGNE DE SOUZA**, distante 104,00 m da esquina da RUA ALAN CIRQUEIRA MIRANDA (Lote 49), de





**PREFEITURA MUNICIPAL DE BOM JESUS DA LAPA – BA**  
Rua Mal. Floriano Peixoto, nº 208 – Centro -  
Bom Jesus da Lapa – BA, CEP: 47.600-000.  
**CNPJ: 14.105.183/0001-14**  
(77) 3481-3374



formato regular, abrangendo uma área de **160,00 m<sup>2</sup>** (cento e sessenta metros quadrados) e um perímetro de 56,00 m. Para quem de dentro do lote 11 olha para a RUA ALAN CIRQUEIRA MIRANDA inicia-se a descrição no vértice na coordenada X: 677.626,57 Y: 8.534.889,00, com uma distância de **8,00 m** de frente até o vértice de coordenada X: 677.634,51 Y: 8.534.887,99, confrontando com **RUA ALAN CIRQUEIRA MIRANDA**, daí deflete à direita com uma distância de **20,00 m** do lado direito até o vértice de coordenada X: 677.631,99 Y: 8.534.868,15, confrontando com **Lote 12**, daí deflete à direita com uma distância de **8,00 m** ao fundo até o vértice de coordenada X: 677.624,05 Y: 8.534.869,16, confrontando com **Lote 34**, daí deflete à direita com uma distância de **20,00 m** do lado esquerdo até o vértice de coordenada X: 677.626,57 Y: 8.534.889,00, confrontando com **Lote 10**.

**Quadra: 21. Lote: 12. Área: 160,00 m<sup>2</sup>.** O Lote de terreno sob nº 12 da Quadra 21, do Loteamento denominado “Loteamento Nova Lapa”, no município de Bom Jesus da Lapa - BA, comarca de Bom Jesus da Lapa - BA, na quadra formada pelas , **RUA RAUL ARANTES DA COSTA NETO, RUA ALAN CIRQUEIRA MIRANDA, RUA ADJALBA TEIXEIRA DA CUNHA e RUA RAIMUNDO CESAR VERGNE DE SOUZA**, distante 112,00 m da esquina da RUA ALAN CIRQUEIRA MIRANDA (Lote 49), de formato regular, abrangendo uma área de **160,00 m<sup>2</sup>** (cento e sessenta metros quadrados) e um perímetro de 56,00 m. Para quem de dentro do lote 12 olha para a RUA ALAN CIRQUEIRA MIRANDA inicia-se a descrição no vértice na coordenada X: 677.634,51 Y: 8.534.887,99, com uma distância de **8,00 m** de frente até o vértice de coordenada X: 677.642,44 Y: 8.534.886,98, confrontando com **RUA ALAN CIRQUEIRA MIRANDA**, daí deflete à direita com uma distância de **20,00 m** do lado direito até o vértice de coordenada X: 677.639,92 Y: 8.534.867,14, confrontando com **Lote 13**, daí deflete à direita com uma distância de **8,00 m** ao fundo até o vértice de coordenada X: 677.631,99 Y: 8.534.868,15, confrontando com **Lote 33**, daí deflete à direita com uma distância de **20,00 m** do lado esquerdo até o vértice de coordenada X: 677.634,51 Y: 8.534.887,99, confrontando com **Lote 11**.

**Quadra: 21. Lote: 13. Área: 160,00 m<sup>2</sup>.** O Lote de terreno sob nº 13 da Quadra 21, do Loteamento denominado “Loteamento Nova Lapa”, no município de Bom Jesus da Lapa - BA, comarca de Bom Jesus da Lapa - BA, na quadra formada pelas , **RUA RAUL ARANTES DA COSTA NETO, RUA ALAN CIRQUEIRA MIRANDA, RUA ADJALBA TEIXEIRA DA CUNHA e RUA RAIMUNDO CESAR VERGNE DE SOUZA**, distante 120,00 m da esquina da RUA ALAN CIRQUEIRA MIRANDA (Lote 49), de formato regular, abrangendo uma área de **160,00 m<sup>2</sup>** (cento e sessenta metros quadrados) e um perímetro de 56,00 m. Para quem de dentro do lote 13 olha para a RUA ALAN CIRQUEIRA MIRANDA inicia-se a descrição no vértice na coordenada X: 677.642,44 Y: 8.534.886,98, com uma distância de **8,00 m** de frente até o vértice de coordenada X: 677.650,38 Y: 8.534.885,97, confrontando com **RUA**



**PREFEITURA MUNICIPAL DE BOM JESUS DA LAPA – BA**Rua Mal. Floriano Peixoto, nº 208 – Centro -  
Bom Jesus da Lapa – BA, CEP: 47.600-000.**CNPJ: 14.105.183/0001-14**

(77) 3481-3374



**ALAN CIRQUEIRA MIRANDA**, daí deflete à direita com uma distância de **20,00 m** do lado direito até o vértice de coordenada X: 677.647,86 Y: 8.534.866,13, confrontando com **Lote 14**, daí deflete à direita com uma distância de **8,00 m** ao fundo até o vértice de coordenada X: 677.639,92 Y: 8.534.867,14, confrontando com **Lote 32**, daí deflete à direita com uma distância de **20,00 m** do lado esquerdo até o vértice de coordenada X: 677.642,44 Y: 8.534.886,98, confrontando com **Lote 12**.

**Quadra: 21. Lote: 14. Área: 160,00 m<sup>2</sup>.** O **Lote de terreno sob nº 14 da Quadra 21**, do **Loteamento denominado "Loteamento Nova Lapa"**, no município de Bom Jesus da Lapa - BA, comarca de Bom Jesus da Lapa - BA, na quadra formada pelas , **RUA RAUL ARANTES DA COSTA NETO, RUA ALAN CIRQUEIRA MIRANDA, RUA ADJALBA TEIXEIRA DA CUNHA e RUA RAIMUNDO CESAR VERGNE DE SOUZA**, distante 128,00 m da esquina da RUA ALAN CIRQUEIRA MIRANDA (Lote 49), de formato regular, abrangendo uma área de **160,00 m<sup>2</sup>** (cento e sessenta metros quadrados) e um perímetro de 56,00 m. Para quem de dentro do lote 14 olha para a RUA ALAN CIRQUEIRA MIRANDA inicia-se a descrição no vértice na coordenada X: 677.650,38 Y: 8.534.885,97, com uma distância de **8,00 m** de frente até o vértice de coordenada X: 677.658,32 Y: 8.534.884,96, confrontando com **RUA ALAN CIRQUEIRA MIRANDA**, daí deflete à direita com uma distância de **20,00 m** do lado direito até o vértice de coordenada X: 677.655,79 Y: 8.534.865,12, confrontando com **Lote 15**, daí deflete à direita com uma distância de **8,00 m** ao fundo até o vértice de coordenada X: 677.647,86 Y: 8.534.866,13, confrontando com **Lote 31**, daí deflete à direita com uma distância de **20,00 m** do lado esquerdo até o vértice de coordenada X: 677.650,38 Y: 8.534.885,97, confrontando com **Lote 13**.

**Quadra: 21. Lote: 15. Área: 160,00 m<sup>2</sup>.** O **Lote de terreno sob nº 15 da Quadra 21**, do **Loteamento denominado "Loteamento Nova Lapa"**, no município de Bom Jesus da Lapa - BA, comarca de Bom Jesus da Lapa - BA, na quadra formada pelas , **RUA RAUL ARANTES DA COSTA NETO, RUA ALAN CIRQUEIRA MIRANDA, RUA ADJALBA TEIXEIRA DA CUNHA e RUA RAIMUNDO CESAR VERGNE DE SOUZA**, distante 136,00 m da esquina da RUA ALAN CIRQUEIRA MIRANDA (Lote 49), de formato regular, abrangendo uma área de **160,00 m<sup>2</sup>** (cento e sessenta metros quadrados) e um perímetro de 56,00 m. Para quem de dentro do lote 15 olha para a RUA ALAN CIRQUEIRA MIRANDA inicia-se a descrição no vértice na coordenada X: 677.658,32 Y: 8.534.884,96, com uma distância de **8,00 m** de frente até o vértice de coordenada X: 677.666,25 Y: 8.534.883,95, confrontando com **RUA ALAN CIRQUEIRA MIRANDA**, daí deflete à direita com uma distância de **20,00 m** do lado direito até o vértice de coordenada X: 677.663,73 Y: 8.534.864,11, confrontando com **Lote 16**, daí deflete à direita com uma distância de **8,00 m** ao fundo até o vértice de coordenada X: 677.655,79 Y: 8.534.865,12, confrontando com **Lote 30**, daí deflete à direita com uma distância de **20,00 m** do lado







**PREFEITURA MUNICIPAL DE BOM JESUS DA LAPA – BA**  
Rua Mal. Floriano Peixoto, nº 208 – Centro -  
Bom Jesus da Lapa – BA, CEP: 47.600-000.  
**CNPJ: 14.105.183/0001-14**  
(77) 3481-3374



esquerdo até o vértice de coordenada X: 677.658,32 Y: 8.534.884,96, confrontando com **Lote 14**.

**Quadra: 21. Lote: 16. Área: 160,00 m<sup>2</sup>.** O Lote de terreno sob nº 16 da Quadra 21, do **Loteamento denominado “Loteamento Nova Lapa”**, no município de Bom Jesus da Lapa - BA, comarca de Bom Jesus da Lapa - BA, na quadra formada pelas , **RUA RAUL ARANTES DA COSTA NETO, RUA ALAN CIRQUEIRA MIRANDA, RUA ADJALBA TEIXEIRA DA CUNHA e RUA RAIMUNDO CESAR VERGNE DE SOUZA**, distante 144,00 m da esquina da RUA ALAN CIRQUEIRA MIRANDA (Lote 49), de formato regular, abrangendo uma área de **160,00 m<sup>2</sup>** (cento e sessenta metros quadrados) e um perímetro de 56,00 m. Para quem de dentro do lote 16 olha para a RUA ALAN CIRQUEIRA MIRANDA inicia-se a descrição no vértice na coordenada X: 677.666,25 Y: 8.534.883,95, com uma distância de **8,00 m** de frente até o vértice de coordenada X: 677.674,19 Y: 8.534.882,94, confrontando com **RUA ALAN CIRQUEIRA MIRANDA**, daí deflete à direita com uma distância de **20,00 m** do lado direito até o vértice de coordenada X: 677.671,67 Y: 8.534.863,10, confrontando com **Lote 17**, daí deflete à direita com uma distância de **8,00 m** ao fundo até o vértice de coordenada X: 677.663,73 Y: 8.534.864,11, confrontando com **Lote 29**, daí deflete à direita com uma distância de **20,00 m** do lado esquerdo até o vértice de coordenada X: 677.666,25 Y: 8.534.883,95, confrontando com **Lote 15**.

**Quadra: 21. Lote: 17. Área: 160,00 m<sup>2</sup>.** O Lote de terreno sob nº 17 da Quadra 21, do **Loteamento denominado “Loteamento Nova Lapa”**, no município de Bom Jesus da Lapa - BA, comarca de Bom Jesus da Lapa - BA, na quadra formada pelas , **RUA RAUL ARANTES DA COSTA NETO, RUA ALAN CIRQUEIRA MIRANDA, RUA ADJALBA TEIXEIRA DA CUNHA e RUA RAIMUNDO CESAR VERGNE DE SOUZA**, distante 152,00 m da esquina da RUA ALAN CIRQUEIRA MIRANDA (Lote 49), de formato regular, abrangendo uma área de **160,00 m<sup>2</sup>** (cento e sessenta metros quadrados) e um perímetro de 56,00 m. Para quem de dentro do lote 17 olha para a RUA ALAN CIRQUEIRA MIRANDA inicia-se a descrição no vértice na coordenada X: 677.674,19 Y: 8.534.882,94, com uma distância de **8,00 m** de frente até o vértice de coordenada X: 677.682,13 Y: 8.534.881,93, confrontando com **RUA ALAN CIRQUEIRA MIRANDA**, daí deflete à direita com uma distância de **20,00 m** do lado direito até o vértice de coordenada X: 677.679,60 Y: 8.534.862,09, confrontando com **Lote 18**, daí deflete à direita com uma distância de **8,00 m** ao fundo até o vértice de coordenada X: 677.671,67 Y: 8.534.863,10, confrontando com **Lote 28**, daí deflete à direita com uma distância de **20,00 m** do lado esquerdo até o vértice de coordenada X: 677.674,19 Y: 8.534.882,94, confrontando com **Lote 16**.

**Quadra: 21. Lote: 18. Área: 160,00 m<sup>2</sup>.** O Lote de terreno sob nº 18 da Quadra 21, do **Loteamento denominado “Loteamento Nova Lapa”**, no município de Bom





PREFEITURA MUNICIPAL DE BOM JESUS DA LAPA – BA  
Rua Mal. Floriano Peixoto, nº 208 – Centro -  
Bom Jesus da Lapa – BA, CEP: 47.600-000.  
CNPJ: 14.105.183/0001-14  
(77) 3481-3374



Jesus da Lapa - BA, comarca de Bom Jesus da Lapa - BA, na quadra formada pelas , **RUA RAUL ARANTES DA COSTA NETO, RUA ALAN CIRQUEIRA MIRANDA, RUA ADJALBA TEIXEIRA DA CUNHA e RUA RAIMUNDO CESAR VERGNE DE SOUZA**, distante 160,00 m da esquina da RUA ALAN CIRQUEIRA MIRANDA (Lote 49), de formato regular, abrangendo uma área de **160,00 m<sup>2</sup>** (cento e sessenta metros quadrados) e um perímetro de 56,00 m. Para quem de dentro do lote 18 olha para a RUA ALAN CIRQUEIRA MIRANDA inicia-se a descrição no vértice na coordenada X: 677.682,13 Y: 8.534.881,93, com uma distância de **8,00 m** de frente até o vértice de coordenada X: 677.690,06 Y: 8.534.880,93, confrontando com **RUA ALAN CIRQUEIRA MIRANDA**, daí deflete à direita com uma distância de **20,00 m** do lado direito até o vértice de coordenada X: 677.687,54 Y: 8.534.861,09, confrontando com **Lote 19**, daí deflete à direita com uma distância de **8,00 m** ao fundo até o vértice de coordenada X: 677.679,60 Y: 8.534.862,09, confrontando com **Lote 27**, daí deflete à direita com uma distância de **20,00 m** do lado esquerdo até o vértice de coordenada X: 677.682,13 Y: 8.534.881,93, confrontando com **Lote 17**.

**Quadra: 21. Lote: 19. Área: 160,00 m<sup>2</sup>.** O Lote de terreno sob nº 19 da Quadra 21, do **Loteamento denominado "Loteamento Nova Lapa"**, no município de Bom Jesus da Lapa - BA, comarca de Bom Jesus da Lapa - BA, na quadra formada pelas , **RUA RAUL ARANTES DA COSTA NETO, RUA ALAN CIRQUEIRA MIRANDA, RUA ADJALBA TEIXEIRA DA CUNHA e RUA RAIMUNDO CESAR VERGNE DE SOUZA**, distante 168,00 m da esquina da RUA ALAN CIRQUEIRA MIRANDA (Lote 49), de formato regular, abrangendo uma área de **160,00 m<sup>2</sup>** (cento e sessenta metros quadrados) e um perímetro de 56,00 m. Para quem de dentro do lote 19 olha para a RUA ALAN CIRQUEIRA MIRANDA inicia-se a descrição no vértice na coordenada X: 677.690,06 Y: 8.534.880,93, com uma distância de **8,00 m** de frente até o vértice de coordenada X: 677.698,00 Y: 8.534.879,92, confrontando com **RUA ALAN CIRQUEIRA MIRANDA**, daí deflete à direita com uma distância de **20,00 m** do lado direito até o vértice de coordenada X: 677.695,48 Y: 8.534.860,08, confrontando com **Lote 20**, daí deflete à direita com uma distância de **8,00 m** ao fundo até o vértice de coordenada X: 677.687,54 Y: 8.534.861,09, confrontando com **Lote 26**, daí deflete à direita com uma distância de **20,00 m** do lado esquerdo até o vértice de coordenada X: 677.690,06 Y: 8.534.880,93, confrontando com **Lote 18**.

**Quadra: 21. Lote: 20. Área: 160,00 m<sup>2</sup>.** O Lote de terreno sob nº 20 da Quadra 21, do **Loteamento denominado "Loteamento Nova Lapa"**, no município de Bom Jesus da Lapa - BA, comarca de Bom Jesus da Lapa - BA, na quadra formada pelas , **RUA RAUL ARANTES DA COSTA NETO, RUA ALAN CIRQUEIRA MIRANDA, RUA ADJALBA TEIXEIRA DA CUNHA e RUA RAIMUNDO CESAR VERGNE DE SOUZA**, distante 176,00 m da esquina da RUA ALAN CIRQUEIRA MIRANDA (Lote 49), de formato regular, abrangendo uma área de **160,00 m<sup>2</sup>** (cento e sessenta metros quadrados) e um perímetro de 56,00 m. Para quem de dentro do lote 20 olha





**PREFEITURA MUNICIPAL DE BOM JESUS DA LAPA – BA**  
Rua Mal. Floriano Peixoto, nº 208 – Centro -  
Bom Jesus da Lapa – BA, CEP: 47.600-000.  
**CNPJ: 14.105.183/0001-14**  
(77) 3481-3374



para a RUA ALAN CIRQUEIRA MIRANDA inicia-se a descrição no vértice na coordenada X: 677.698,00 Y: 8.534.879,92, com uma distância de **8,00 m** de frente até o vértice de coordenada X: 677.705,93 Y: 8.534.878,91, confrontando com **RUA ALAN CIRQUEIRA MIRANDA**, daí deflete à direita com uma distância de **20,00 m** do lado direito até o vértice de coordenada X: 677.703,41 Y: 8.534.859,07, confrontando com **Lote 21**, daí deflete à direita com uma distância de **8,00 m** ao fundo até o vértice de coordenada X: 677.695,48 Y: 8.534.860,08, confrontando com **Lote 25**, daí deflete à direita com uma distância de **20,00 m** do lado esquerdo até o vértice de coordenada X: 677.698,00 Y: 8.534.879,92, confrontando com **Lote 19**.

**Quadra: 21. Lote: 21. Área: 160,00 m<sup>2</sup>.** O Lote de terreno sob nº 21 da Quadra 21, do **Loteamento denominado “Loteamento Nova Lapa”**, no município de Bom Jesus da Lapa - BA, comarca de Bom Jesus da Lapa - BA, na quadra formada pelas , **RUA RAUL ARANTES DA COSTA NETO, RUA ALAN CIRQUEIRA MIRANDA, RUA ADJALBA TEIXEIRA DA CUNHA e RUA RAIMUNDO CESAR VERGNE DE SOUZA**, distante 184,00 m da esquina da RUA ALAN CIRQUEIRA MIRANDA (Lote 49), de formato regular, abrangendo uma área de **160,00 m<sup>2</sup>** (cento e sessenta metros quadrados) e um perímetro de 56,00 m. Para quem de dentro do lote 21 olha para a RUA ALAN CIRQUEIRA MIRANDA inicia-se a descrição no vértice na coordenada X: 677.705,93 Y: 8.534.878,91, com uma distância de **8,00 m** de frente até o vértice de coordenada X: 677.713,87 Y: 8.534.877,90, confrontando com **RUA ALAN CIRQUEIRA MIRANDA**, daí deflete à direita com uma distância de **20,00 m** do lado direito até o vértice de coordenada X: 677.711,35 Y: 8.534.858,06, confrontando com **Lote 22**, daí deflete à direita com uma distância de **8,00 m** ao fundo até o vértice de coordenada X: 677.703,41 Y: 8.534.859,07, confrontando com **Lote 24**, daí deflete à direita com uma distância de **20,00 m** do lado esquerdo até o vértice de coordenada X: 677.705,93 Y: 8.534.878,91, confrontando com **Lote 20**.

**Quadra: 21. Lote: 22. Área: 160,00 m<sup>2</sup>.** O Lote de terreno sob nº 22 da Quadra 21, do **Loteamento denominado “Loteamento Nova Lapa”**, no município de Bom Jesus da Lapa - BA, comarca de Bom Jesus da Lapa - BA, na quadra formada pelas , **RUA RAUL ARANTES DA COSTA NETO, RUA ALAN CIRQUEIRA MIRANDA, RUA ADJALBA TEIXEIRA DA CUNHA e RUA RAIMUNDO CESAR VERGNE DE SOUZA**, localizado na esquina da RUA ALAN CIRQUEIRA MIRANDA com a RUA ADJALBA TEIXEIRA DA CUNHA, de formato regular, abrangendo uma área de **160,00 m<sup>2</sup>** (cento e sessenta metros quadrados) e um perímetro de 56,00 m. Para quem de dentro do lote 22 olha para a RUA ALAN CIRQUEIRA MIRANDA inicia-se a descrição no vértice na coordenada X: 677.713,87 Y: 8.534.877,90, com uma distância de **8,00 m** de frente até o vértice de coordenada X: 677.721,81 Y: 8.534.876,89, confrontando com **RUA ALAN CIRQUEIRA MIRANDA**, daí deflete à direita com uma distância de **20,00 m** do lado direito até o vértice de coordenada X: 677.719,28 Y: 8.534.857,05, confrontando com **RUA ADJALBA**





**PREFEITURA MUNICIPAL DE BOM JESUS DA LAPA – BA**  
Rua Mal. Floriano Peixoto, nº 208 – Centro -  
Bom Jesus da Lapa – BA, CEP: 47.600-000.  
**CNPJ: 14.105.183/0001-14**  
(77) 3481-3374



**TEIXEIRA DA CUNHA**, daí deflete à direita com uma distância de **8,00 m** ao fundo até o vértice de coordenada X: 677.711,35 Y: 8.534.858,06, confrontando com **Lote 23**, daí deflete à direita com uma distância de **20,00 m** do lado esquerdo até o vértice de coordenada X: 677.713,87 Y: 8.534.877,90, confrontando com **Lote 21**.

**Quadra: 21. Lote: 23. Área: 160,00 m<sup>2</sup>.** O **Lote de terreno sob nº 23 da Quadra 21**, do **Loteamento denominado “Loteamento Nova Lapa”**, no município de Bom Jesus da Lapa - BA, comarca de Bom Jesus da Lapa - BA, na quadra formada pelas , **RUA RAUL ARANTES DA COSTA NETO, RUA ALAN CIRQUEIRA MIRANDA, RUA ADJALBA TEIXEIRA DA CUNHA e RUA RAIMUNDO CESAR VERGNE DE SOUZA**, localizado na esquina da RUA RAIMUNDO CESAR VERGNE DE SOUZA com a RUA ADJALBA TEIXEIRA DA CUNHA, de formato regular, abrangendo uma área de **160,00 m<sup>2</sup>** (cento e sessenta metros quadrados) e um perímetro de 56,00 m. Para quem de dentro do lote 23 olha para a RUA RAIMUNDO CESAR VERGNE DE SOUZA inicia-se a descrição no vértice na coordenada X: 677.716,76 Y: 8.534.837,21, com uma distância de **8,00 m** de frente até o vértice de coordenada X: 677.708,83 Y: 8.534.838,22, confrontando com **RUA RAIMUNDO CESAR VERGNE DE SOUZA**, daí deflete à direita com uma distância de **20,00 m** do lado direito até o vértice de coordenada X: 677.711,35 Y: 8.534.858,06, confrontando com **Lote 24**, daí deflete à direita com uma distância de **8,00 m** ao fundo até o vértice de coordenada X: 677.719,28 Y: 8.534.857,05, confrontando com **Lote 22**, daí deflete à direita com uma distância de **20,00 m** do lado esquerdo até o vértice de coordenada X: 677.716,76 Y: 8.534.837,21, confrontando com **RUA ADJALBA TEIXEIRA DA CUNHA**.

**Quadra: 21. Lote: 24. Área: 160,00 m<sup>2</sup>.** O **Lote de terreno sob nº 24 da Quadra 21**, do **Loteamento denominado “Loteamento Nova Lapa”**, no município de Bom Jesus da Lapa - BA, comarca de Bom Jesus da Lapa - BA, na quadra formada pelas , **RUA RAUL ARANTES DA COSTA NETO, RUA ALAN CIRQUEIRA MIRANDA, RUA ADJALBA TEIXEIRA DA CUNHA e RUA RAIMUNDO CESAR VERGNE DE SOUZA**, distante 8,00 m da esquina da RUA RAIMUNDO CESAR VERGNE DE SOUZA com a RUA ADJALBA TEIXEIRA DA CUNHA (Lote 23), de formato regular, abrangendo uma área de **160,00 m<sup>2</sup>** (cento e sessenta metros quadrados) e um perímetro de 56,00 m. Para quem de dentro do lote 24 olha para a RUA RAIMUNDO CESAR VERGNE DE SOUZA inicia-se a descrição no vértice na coordenada X: 677.708,83 Y: 8.534.838,22, com uma distância de **8,00 m** de frente até o vértice de coordenada X: 677.700,89 Y: 8.534.839,23, confrontando com **RUA RAIMUNDO CESAR VERGNE DE SOUZA**, daí deflete à direita com uma distância de **20,00 m** do lado direito até o vértice de coordenada X: 677.703,41 Y: 8.534.859,07, confrontando com **Lote 25**, daí deflete à direita com uma distância de **8,00 m** ao fundo até o vértice de coordenada X: 677.711,35 Y: 8.534.858,06, confrontando com **Lote 21**, daí deflete à direita com uma distância de **20,00 m** do lado esquerdo até o vértice de coordenada X: 677.708,83 Y: 8.534.838,22, confrontando com **Lote 23**.





PREFEITURA MUNICIPAL DE BOM JESUS DA LAPA – BA  
Rua Mal. Floriano Peixoto, nº 208 – Centro -  
Bom Jesus da Lapa – BA, CEP: 47.600-000.  
CNPJ: 14.105.183/0001-14  
(77) 3481-3374



**Quadra: 21. Lote: 25. Área: 160,00 m<sup>2</sup>.** O Lote de terreno sob nº 25 da Quadra 21, do Loteamento denominado “Loteamento Nova Lapa”, no município de Bom Jesus da Lapa - BA, comarca de Bom Jesus da Lapa - BA, na quadra formada pelas , **RUA RAUL ARANTES DA COSTA NETO, RUA ALAN CIRQUEIRA MIRANDA, RUA ADJALBA TEIXEIRA DA CUNHA e RUA RAIMUNDO CESAR VERGNE DE SOUZA**, distante 16,00 m da esquina da RUA RAIMUNDO CESAR VERGNE DE SOUZA com a RUA ADJALBA TEIXEIRA DA CUNHA (Lote 23), de formato regular, abrangendo uma área de **160,00 m<sup>2</sup>** (cento e sessenta metros quadrados) e um perímetro de 56,00 m. Para quem de dentro do lote 25 olha para a RUA RAIMUNDO CESAR VERGNE DE SOUZA inicia-se a descrição no vértice na coordenada X: 677.700,89 Y: 8.534.839,23, com uma distância de **8,00 m** de frente até o vértice de coordenada X: 677.692,95 Y: 8.534.840,24, confrontando com **RUA RAIMUNDO CESAR VERGNE DE SOUZA**, daí deflete à direita com uma distância de **20,00 m** do lado direito até o vértice de coordenada X: 677.695,48 Y: 8.534.860,08, confrontando com **Lote 26**, daí deflete à direita com uma distância de **8,00 m** ao fundo até o vértice de coordenada X: 677.703,41 Y: 8.534.859,07, confrontando com **Lote 20**, daí deflete à direita com uma distância de **20,00 m** do lado esquerdo até o vértice de coordenada X: 677.700,89 Y: 8.534.839,23, confrontando com **Lote 24**.

**Quadra: 21. Lote: 26. Área: 160,00 m<sup>2</sup>.** O Lote de terreno sob nº 26 da Quadra 21, do Loteamento denominado “Loteamento Nova Lapa”, no município de Bom Jesus da Lapa - BA, comarca de Bom Jesus da Lapa - BA, na quadra formada pelas , **RUA RAUL ARANTES DA COSTA NETO, RUA ALAN CIRQUEIRA MIRANDA, RUA ADJALBA TEIXEIRA DA CUNHA e RUA RAIMUNDO CESAR VERGNE DE SOUZA**, distante 24,00 m da esquina da RUA RAIMUNDO CESAR VERGNE DE SOUZA com a RUA ADJALBA TEIXEIRA DA CUNHA (Lote 23), de formato regular, abrangendo uma área de **160,00 m<sup>2</sup>** (cento e sessenta metros quadrados) e um perímetro de 56,00 m. Para quem de dentro do lote 26 olha para a RUA RAIMUNDO CESAR VERGNE DE SOUZA inicia-se a descrição no vértice na coordenada X: 677.692,95 Y: 8.534.840,24, com uma distância de **8,00 m** de frente até o vértice de coordenada X: 677.685,02 Y: 8.534.841,25, confrontando com **RUA RAIMUNDO CESAR VERGNE DE SOUZA**, daí deflete à direita com uma distância de **20,00 m** do lado direito até o vértice de coordenada X: 677.687,54 Y: 8.534.861,09, confrontando com **Lote 27**, daí deflete à direita com uma distância de **8,00 m** ao fundo até o vértice de coordenada X: 677.695,48 Y: 8.534.860,08, confrontando com **Lote 19**, daí deflete à direita com uma distância de **20,00 m** do lado esquerdo até o vértice de coordenada X: 677.692,95 Y: 8.534.840,24, confrontando com **Lote 25**.

**Quadra: 21. Lote: 27. Área: 160,00 m<sup>2</sup>.** O Lote de terreno sob nº 27 da Quadra 21, do Loteamento denominado “Loteamento Nova Lapa”, no município de Bom Jesus da Lapa - BA, comarca de Bom Jesus da Lapa - BA, na quadra formada





PREFEITURA MUNICIPAL DE BOM JESUS DA LAPA – BA  
Rua Mal. Floriano Peixoto, nº 208 – Centro -  
Bom Jesus da Lapa – BA, CEP: 47.600-000.  
CNPJ: 14.105.183/0001-14  
(77) 3481-3374



pelas , **RUA RAUL ARANTES DA COSTA NETO, RUA ALAN CIRQUEIRA MIRANDA, RUA ADJALBA TEIXEIRA DA CUNHA e RUA RAIMUNDO CESAR VERGNE DE SOUZA**, distante 32,00 m da esquina da RUA RAIMUNDO CESAR VERGNE DE SOUZA com a RUA ADJALBA TEIXEIRA DA CUNHA (Lote 23), de formato regular, abrangendo uma área de **160,00 m<sup>2</sup>** (cento e sessenta metros quadrados) e um perímetro de 56,00 m. Para quem de dentro do lote 27 olha para a RUA RAIMUNDO CESAR VERGNE DE SOUZA inicia-se a descrição no vértice na coordenada X: 677.685,02 Y: 8.534.841,25, com uma distância de **8,00 m** de frente até o vértice de coordenada X: 677.677,08 Y: 8.534.842,25, confrontando com **RUA RAIMUNDO CESAR VERGNE DE SOUZA**, daí deflete à direita com uma distância de **20,00 m** do lado direito até o vértice de coordenada X: 677.679,60 Y: 8.534.862,09, confrontando com **Lote 28**, daí deflete à direita com uma distância de **8,00 m** ao fundo até o vértice de coordenada X: 677.687,54 Y: 8.534.861,09, confrontando com **Lote 18**, daí deflete à direita com uma distância de **20,00 m** do lado esquerdo até o vértice de coordenada X: 677.685,02 Y: 8.534.841,25, confrontando com **Lote 26**.

**Quadra: 21. Lote: 28. Área: 160,00 m<sup>2</sup>.** O Lote de terreno sob nº 28 da Quadra 21, do **Loteamento denominado “Loteamento Nova Lapa”**, no município de Bom Jesus da Lapa - BA, comarca de Bom Jesus da Lapa - BA, na quadra formada pelas , **RUA RAUL ARANTES DA COSTA NETO, RUA ALAN CIRQUEIRA MIRANDA, RUA ADJALBA TEIXEIRA DA CUNHA e RUA RAIMUNDO CESAR VERGNE DE SOUZA**, distante 40,00 m da esquina da RUA RAIMUNDO CESAR VERGNE DE SOUZA com a RUA ADJALBA TEIXEIRA DA CUNHA (Lote 23), de formato regular, abrangendo uma área de **160,00 m<sup>2</sup>** (cento e sessenta metros quadrados) e um perímetro de 56,00 m. Para quem de dentro do lote 28 olha para a RUA RAIMUNDO CESAR VERGNE DE SOUZA inicia-se a descrição no vértice na coordenada X: 677.677,08 Y: 8.534.842,25, com uma distância de **8,00 m** de frente até o vértice de coordenada X: 677.669,14 Y: 8.534.843,26, confrontando com **RUA RAIMUNDO CESAR VERGNE DE SOUZA**, daí deflete à direita com uma distância de **20,00 m** do lado direito até o vértice de coordenada X: 677.671,67 Y: 8.534.863,10, confrontando com **Lote 29**, daí deflete à direita com uma distância de **8,00 m** ao fundo até o vértice de coordenada X: 677.679,60 Y: 8.534.862,09, confrontando com **Lote 17**, daí deflete à direita com uma distância de **20,00 m** do lado esquerdo até o vértice de coordenada X: 677.677,08 Y: 8.534.842,25, confrontando com **Lote 27**.

**Quadra: 21. Lote: 29. Área: 160,00 m<sup>2</sup>.** O Lote de terreno sob nº 29 da Quadra 21, do **Loteamento denominado “Loteamento Nova Lapa”**, no município de Bom Jesus da Lapa - BA, comarca de Bom Jesus da Lapa - BA, na quadra formada pelas , **RUA RAUL ARANTES DA COSTA NETO, RUA ALAN CIRQUEIRA MIRANDA, RUA ADJALBA TEIXEIRA DA CUNHA e RUA RAIMUNDO CESAR VERGNE DE SOUZA**, distante 48,00 m da esquina da RUA RAIMUNDO CESAR VERGNE DE SOUZA com a RUA ADJALBA TEIXEIRA DA CUNHA (Lote 23), de formato regular, abrangendo uma





**PREFEITURA MUNICIPAL DE BOM JESUS DA LAPA – BA**

Rua Mal. Floriano Peixoto, nº 208 – Centro -  
Bom Jesus da Lapa – BA, CEP: 47.600-000.

**CNPJ: 14.105.183/0001-14**

(77) 3481-3374



área de **160,00 m<sup>2</sup>** (cento e sessenta metros quadrados) e um perímetro de 56,00 m. Para quem de dentro do lote 29 olha para a RUA RAIMUNDO CESAR VERGNE DE SOUZA inicia-se a descrição no vértice na coordenada X: 677.669,14 Y: 8.534.843,26, com uma distância de **8,00 m** de frente até o vértice de coordenada X: 677.661,21 Y: 8.534.844,27, confrontando com **RUA RAIMUNDO CESAR VERGNE DE SOUZA**, daí deflete à direita com uma distância de **20,00 m** do lado direito até o vértice de coordenada X: 677.663,73 Y: 8.534.864,11, confrontando com **Lote 30**, daí deflete à direita com uma distância de **8,00 m** ao fundo até o vértice de coordenada X: 677.671,67 Y: 8.534.863,10, confrontando com **Lote 16**, daí deflete à direita com uma distância de **20,00 m** do lado esquerdo até o vértice de coordenada X: 677.669,14 Y: 8.534.843,26, confrontando com **Lote 28**.

**Quadra: 21. Lote: 30. Área: 160,00 m<sup>2</sup>.** O Lote de terreno sob nº 30 da Quadra 21, do Loteamento denominado “Loteamento Nova Lapa”, no município de Bom Jesus da Lapa - BA, comarca de Bom Jesus da Lapa - BA, na quadra formada pelas , **RUA RAUL ARANTES DA COSTA NETO, RUA ALAN CIRQUEIRA MIRANDA, RUA ADJALBA TEIXEIRA DA CUNHA e RUA RAIMUNDO CESAR VERGNE DE SOUZA**, distante 56,00 m da esquina da RUA RAIMUNDO CESAR VERGNE DE SOUZA com a RUA ADJALBA TEIXEIRA DA CUNHA (Lote 23), de formato regular, abrangendo uma área de **160,00 m<sup>2</sup>** (cento e sessenta metros quadrados) e um perímetro de 56,00 m. Para quem de dentro do lote 30 olha para a RUA RAIMUNDO CESAR VERGNE DE SOUZA inicia-se a descrição no vértice na coordenada X: 677.661,21 Y: 8.534.844,27, com uma distância de **8,00 m** de frente até o vértice de coordenada X: 677.653,27 Y: 8.534.845,28, confrontando com **RUA RAIMUNDO CESAR VERGNE DE SOUZA**, daí deflete à direita com uma distância de **20,00 m** do lado direito até o vértice de coordenada X: 677.655,79 Y: 8.534.865,12, confrontando com **Lote 31**, daí deflete à direita com uma distância de **8,00 m** ao fundo até o vértice de coordenada X: 677.663,73 Y: 8.534.864,11, confrontando com **Lote 15**, daí deflete à direita com uma distância de **20,00 m** do lado esquerdo até o vértice de coordenada X: 677.661,21 Y: 8.534.844,27, confrontando com **Lote 29**.

**Quadra: 21. Lote: 31. Área: 160,00 m<sup>2</sup>.** O Lote de terreno sob nº 31 da Quadra 21, do Loteamento denominado “Loteamento Nova Lapa”, no município de Bom Jesus da Lapa - BA, comarca de Bom Jesus da Lapa - BA, na quadra formada pelas , **RUA RAUL ARANTES DA COSTA NETO, RUA ALAN CIRQUEIRA MIRANDA, RUA ADJALBA TEIXEIRA DA CUNHA e RUA RAIMUNDO CESAR VERGNE DE SOUZA**, distante 64,00 m da esquina da RUA RAIMUNDO CESAR VERGNE DE SOUZA com a RUA ADJALBA TEIXEIRA DA CUNHA (Lote 23), de formato regular, abrangendo uma área de **160,00 m<sup>2</sup>** (cento e sessenta metros quadrados) e um perímetro de 56,00 m. Para quem de dentro do lote 31 olha para a RUA RAIMUNDO CESAR VERGNE DE SOUZA inicia-se a descrição no vértice na coordenada X: 677.653,27 Y: 8.534.845,28, com uma distância de **8,00 m** de frente até o vértice de



**PREFEITURA MUNICIPAL DE BOM JESUS DA LAPA – BA**Rua Mal. Floriano Peixoto, nº 208 – Centro -  
Bom Jesus da Lapa – BA, CEP: 47.600-000.**CNPJ: 14.105.183/0001-14**

(77) 3481-3374



coordenada X: 677.645,34 Y: 8.534.846,29, confrontando com **RUA RAIMUNDO CESAR VERGNE DE SOUZA**, daí deflete à direita com uma distância de **20,00 m** do lado direito até o vértice de coordenada X: 677.647,86 Y: 8.534.866,13, confrontando com **Lote 32**, daí deflete à direita com uma distância de **8,00 m** ao fundo até o vértice de coordenada X: 677.655,79 Y: 8.534.865,12, confrontando com **Lote 14**, daí deflete à direita com uma distância de **20,00 m** do lado esquerdo até o vértice de coordenada X: 677.653,27 Y: 8.534.845,28, confrontando com **Lote 30**.

**Quadra: 21. Lote: 32. Área: 160,00 m<sup>2</sup>.** O Lote de terreno sob nº 32 da Quadra 21, do Loteamento denominado “Loteamento Nova Lapa”, no município de Bom Jesus da Lapa - BA, comarca de Bom Jesus da Lapa - BA, na quadra formada pelas , **RUA RAUL ARANTES DA COSTA NETO, RUA ALAN CIRQUEIRA MIRANDA, RUA ADJALBA TEIXEIRA DA CUNHA e RUA RAIMUNDO CESAR VERGNE DE SOUZA**, distante 72,00 m da esquina da RUA RAIMUNDO CESAR VERGNE DE SOUZA com a RUA ADJALBA TEIXEIRA DA CUNHA (Lote 23), de formato regular, abrangendo uma área de **160,00 m<sup>2</sup>** (cento e sessenta metros quadrados) e um perímetro de 56,00 m. Para quem de dentro do lote 32 olha para a RUA RAIMUNDO CESAR VERGNE DE SOUZA inicia-se a descrição no vértice na coordenada X: 677.645,34 Y: 8.534.846,29, com uma distância de **8,00 m** de frente até o vértice de coordenada X: 677.637,40 Y: 8.534.847,30, confrontando com **RUA RAIMUNDO CESAR VERGNE DE SOUZA**, daí deflete à direita com uma distância de **20,00 m** do lado direito até o vértice de coordenada X: 677.639,92 Y: 8.534.867,14, confrontando com **Lote 33**, daí deflete à direita com uma distância de **8,00 m** ao fundo até o vértice de coordenada X: 677.647,86 Y: 8.534.866,13, confrontando com **Lote 13**, daí deflete à direita com uma distância de **20,00 m** do lado esquerdo até o vértice de coordenada X: 677.645,34 Y: 8.534.846,29, confrontando com **Lote 31**.

**Quadra: 21. Lote: 33. Área: 160,00 m<sup>2</sup>.** O Lote de terreno sob nº 33 da Quadra 21, do Loteamento denominado “Loteamento Nova Lapa”, no município de Bom Jesus da Lapa - BA, comarca de Bom Jesus da Lapa - BA, na quadra formada pelas , **RUA RAUL ARANTES DA COSTA NETO, RUA ALAN CIRQUEIRA MIRANDA, RUA ADJALBA TEIXEIRA DA CUNHA e RUA RAIMUNDO CESAR VERGNE DE SOUZA**, distante 80,00 m da esquina da RUA RAIMUNDO CESAR VERGNE DE SOUZA com a RUA ADJALBA TEIXEIRA DA CUNHA (Lote 23), de formato regular, abrangendo uma área de **160,00 m<sup>2</sup>** (cento e sessenta metros quadrados) e um perímetro de 56,00 m. Para quem de dentro do lote 33 olha para a RUA RAIMUNDO CESAR VERGNE DE SOUZA inicia-se a descrição no vértice na coordenada X: 677.637,40 Y: 8.534.847,30, com uma distância de **8,00 m** de frente até o vértice de coordenada X: 677.629,46 Y: 8.534.848,31, confrontando com **RUA RAIMUNDO CESAR VERGNE DE SOUZA**, daí deflete à direita com uma distância de **20,00 m** do lado direito até o vértice de coordenada X: 677.631,99 Y: 8.534.868,15, confrontando com **Lote 34**, daí deflete à direita com uma distância de **8,00 m** ao







**PREFEITURA MUNICIPAL DE BOM JESUS DA LAPA – BA**  
Rua Mal. Floriano Peixoto, nº 208 – Centro -  
Bom Jesus da Lapa – BA, CEP: 47.600-000.  
**CNPJ: 14.105.183/0001-14**  
(77) 3481-3374



fundo até o vértice de coordenada X: 677.639,92 Y: 8.534.867,14, confrontando com **Lote 12**, daí deflete à direita com uma distância de **20,00 m** do lado esquerdo até o vértice de coordenada X: 677.637,40 Y: 8.534.847,30, confrontando com **Lote 32**.

**Quadra: 21. Lote: 34. Área: 160,00 m<sup>2</sup>.** O **Lote de terreno sob nº 34 da Quadra 21**, do **Loteamento denominado “Loteamento Nova Lapa”**, no município de Bom Jesus da Lapa - BA, comarca de Bom Jesus da Lapa - BA, na quadra formada pelas , **RUA RAUL ARANTES DA COSTA NETO, RUA ALAN CIRQUEIRA MIRANDA, RUA ADJALBA TEIXEIRA DA CUNHA e RUA RAIMUNDO CESAR VERGNE DE SOUZA**, distante 88,00 m da esquina da RUA RAIMUNDO CESAR VERGNE DE SOUZA com a RUA ADJALBA TEIXEIRA DA CUNHA (Lote 23), de formato regular, abrangendo uma área de **160,00 m<sup>2</sup>** (cento e sessenta metros quadrados) e um perímetro de 56,00 m. Para quem de dentro do lote 34 olha para a RUA RAIMUNDO CESAR VERGNE DE SOUZA inicia-se a descrição no vértice na coordenada X: 677.629,46 Y: 8.534.848,31, com uma distância de **8,00 m** de frente até o vértice de coordenada X: 677.621,53 Y: 8.534.849,32, confrontando com **RUA RAIMUNDO CESAR VERGNE DE SOUZA**, daí deflete à direita com uma distância de **20,00 m** do lado direito até o vértice de coordenada X: 677.624,05 Y: 8.534.869,16, confrontando com **Lote 35**, daí deflete à direita com uma distância de **8,00 m** ao fundo até o vértice de coordenada X: 677.631,99 Y: 8.534.868,15, confrontando com **Lote 11**, daí deflete à direita com uma distância de **20,00 m** do lado esquerdo até o vértice de coordenada X: 677.629,46 Y: 8.534.848,31, confrontando com **Lote 33**.

**Quadra: 21. Lote: 35. Área: 160,00 m<sup>2</sup>.** O **Lote de terreno sob nº 35 da Quadra 21**, do **Loteamento denominado “Loteamento Nova Lapa”**, no município de Bom Jesus da Lapa - BA, comarca de Bom Jesus da Lapa - BA, na quadra formada pelas , **RUA RAUL ARANTES DA COSTA NETO, RUA ALAN CIRQUEIRA MIRANDA, RUA ADJALBA TEIXEIRA DA CUNHA e RUA RAIMUNDO CESAR VERGNE DE SOUZA**, distante 96,00 m da esquina da RUA RAIMUNDO CESAR VERGNE DE SOUZA com a RUA ADJALBA TEIXEIRA DA CUNHA (Lote 23), de formato regular, abrangendo uma área de **160,00 m<sup>2</sup>** (cento e sessenta metros quadrados) e um perímetro de 56,00 m. Para quem de dentro do lote 35 olha para a RUA RAIMUNDO CESAR VERGNE DE SOUZA inicia-se a descrição no vértice na coordenada X: 677.621,53 Y: 8.534.849,32, com uma distância de **8,00 m** de frente até o vértice de coordenada X: 677.613,59 Y: 8.534.850,33, confrontando com **RUA RAIMUNDO CESAR VERGNE DE SOUZA**, daí deflete à direita com uma distância de **20,00 m** do lado direito até o vértice de coordenada X: 677.616,11 Y: 8.534.870,17, confrontando com **Lote 36**, daí deflete à direita com uma distância de **8,00 m** ao fundo até o vértice de coordenada X: 677.624,05 Y: 8.534.869,16, confrontando com **Lote 10**, daí deflete à direita com uma distância de **20,00 m** do lado esquerdo até o vértice de coordenada X: 677.621,53 Y: 8.534.849,32, confrontando com **Lote 34**.





PREFEITURA MUNICIPAL DE BOM JESUS DA LAPA – BA  
Rua Mal. Floriano Peixoto, nº 208 – Centro -  
Bom Jesus da Lapa – BA, CEP: 47.600-000.  
CNPJ: 14.105.183/0001-14  
(77) 3481-3374



**Quadra: 21. Lote: 36. Área: 160,00 m<sup>2</sup>.** O Lote de terreno sob nº 36 da Quadra 21, do Loteamento denominado “Loteamento Nova Lapa”, no município de Bom Jesus da Lapa - BA, comarca de Bom Jesus da Lapa - BA, na quadra formada pelas , **RUA RAUL ARANTES DA COSTA NETO, RUA ALAN CIRQUEIRA MIRANDA, RUA ADJALBA TEIXEIRA DA CUNHA e RUA RAIMUNDO CESAR VERGNE DE SOUZA**, distante 104,00 m da esquina da RUA RAIMUNDO CESAR VERGNE DE SOUZA com a RUA ADJALBA TEIXEIRA DA CUNHA (Lote 23), de formato regular, abrangendo uma área de **160,00 m<sup>2</sup>** (cento e sessenta metros quadrados) e um perímetro de 56,00 m. Para quem de dentro do lote 36 olha para a RUA RAIMUNDO CESAR VERGNE DE SOUZA inicia-se a descrição no vértice na coordenada X: 677.613,59 Y: 8.534.850,33, com uma distância de **8,00 m** de frente até o vértice de coordenada X: 677.605,66 Y: 8.534.851,33, confrontando com **RUA RAIMUNDO CESAR VERGNE DE SOUZA**, daí deflete à direita com uma distância de **20,00 m** do lado direito até o vértice de coordenada X: 677.608,18 Y: 8.534.871,18, confrontando com **Lote 37**, daí deflete à direita com uma distância de **8,00 m** ao fundo até o vértice de coordenada X: 677.616,11 Y: 8.534.870,17, confrontando com **Lote 09**, daí deflete à direita com uma distância de **20,00 m** do lado esquerdo até o vértice de coordenada X: 677.613,59 Y: 8.534.850,33, confrontando com **Lote 35**.

**Quadra: 21. Lote: 37. Área: 160,00 m<sup>2</sup>.** O Lote de terreno sob nº 37 da Quadra 21, do Loteamento denominado “Loteamento Nova Lapa”, no município de Bom Jesus da Lapa - BA, comarca de Bom Jesus da Lapa - BA, na quadra formada pelas , **RUA RAUL ARANTES DA COSTA NETO, RUA ALAN CIRQUEIRA MIRANDA, RUA ADJALBA TEIXEIRA DA CUNHA e RUA RAIMUNDO CESAR VERGNE DE SOUZA**, distante 112,00 m da esquina da RUA RAIMUNDO CESAR VERGNE DE SOUZA com a RUA ADJALBA TEIXEIRA DA CUNHA (Lote 23), de formato regular, abrangendo uma área de **160,00 m<sup>2</sup>** (cento e sessenta metros quadrados) e um perímetro de 56,00 m. Para quem de dentro do lote 37 olha para a RUA RAIMUNDO CESAR VERGNE DE SOUZA inicia-se a descrição no vértice na coordenada X: 677.605,66 Y: 8.534.851,33, com uma distância de **8,00 m** de frente até o vértice de coordenada X: 677.597,72 Y: 8.534.852,34, confrontando com **RUA RAIMUNDO CESAR VERGNE DE SOUZA**, daí deflete à direita com uma distância de **20,00 m** do lado direito até o vértice de coordenada X: 677.600,24 Y: 8.534.872,18, confrontando com **Lote 38**, daí deflete à direita com uma distância de **8,00 m** ao fundo até o vértice de coordenada X: 677.608,18 Y: 8.534.871,18, confrontando com **Lote 08**, daí deflete à direita com uma distância de **20,00 m** do lado esquerdo até o vértice de coordenada X: 677.605,66 Y: 8.534.851,33, confrontando com **Lote 36**.

**Quadra: 21. Lote: 38. Área: 160,00 m<sup>2</sup>.** O Lote de terreno sob nº 38 da Quadra 21, do Loteamento denominado “Loteamento Nova Lapa”, no município de Bom



**PREFEITURA MUNICIPAL DE BOM JESUS DA LAPA – BA**Rua Mal. Floriano Peixoto, nº 208 – Centro -  
Bom Jesus da Lapa – BA, CEP: 47.600-000.**CNPJ: 14.105.183/0001-14**

(77) 3481-3374



Jesus da Lapa - BA, comarca de Bom Jesus da Lapa - BA, na quadra formada pelas , **RUA RAUL ARANTES DA COSTA NETO, RUA ALAN CIRQUEIRA MIRANDA, RUA ADJALBA TEIXEIRA DA CUNHA e RUA RAIMUNDO CESAR VERGNE DE SOUZA**, distante 120,00 m da esquina da RUA RAIMUNDO CESAR VERGNE DE SOUZA com a RUA ADJALBA TEIXEIRA DA CUNHA (Lote 23), de formato regular, abrangendo uma área de **160,00 m<sup>2</sup>** (cento e sessenta metros quadrados) e um perímetro de 56,00 m. Para quem de dentro do lote 38 olha para a RUA RAIMUNDO CESAR VERGNE DE SOUZA inicia-se a descrição no vértice na coordenada X: 677.597,72 Y: 8.534.852,34, com uma distância de **8,00 m** de frente até o vértice de coordenada X: 677.589,78 Y: 8.534.853,35, confrontando com **RUA RAIMUNDO CESAR VERGNE DE SOUZA**, daí deflete à direita com uma distância de **20,00 m** do lado direito até o vértice de coordenada X: 677.592,31 Y: 8.534.873,19, confrontando com **Lote 39**, daí deflete à direita com uma distância de **8,00 m** ao fundo até o vértice de coordenada X: 677.600,24 Y: 8.534.872,18, confrontando com **Lote 07**, daí deflete à direita com uma distância de **20,00 m** do lado esquerdo até o vértice de coordenada X: 677.597,72 Y: 8.534.852,34, confrontando com **Lote 37**.

**Quadra: 21. Lote: 39. Área: 160,00 m<sup>2</sup>.** O **Lote de terreno sob nº 39 da Quadra 21**, do **Loteamento denominado “Loteamento Nova Lapa”**, no município de Bom Jesus da Lapa - BA, comarca de Bom Jesus da Lapa - BA, na quadra formada pelas , **RUA RAUL ARANTES DA COSTA NETO, RUA ALAN CIRQUEIRA MIRANDA, RUA ADJALBA TEIXEIRA DA CUNHA e RUA RAIMUNDO CESAR VERGNE DE SOUZA**, distante 128,00 m da esquina da RUA RAIMUNDO CESAR VERGNE DE SOUZA com a RUA ADJALBA TEIXEIRA DA CUNHA (Lote 23), de formato regular, abrangendo uma área de **160,00 m<sup>2</sup>** (cento e sessenta metros quadrados) e um perímetro de 56,00 m. Para quem de dentro do lote 39 olha para a RUA RAIMUNDO CESAR VERGNE DE SOUZA inicia-se a descrição no vértice na coordenada X: 677.589,78 Y: 8.534.853,35, com uma distância de **8,00 m** de frente até o vértice de coordenada X: 677.581,85 Y: 8.534.854,36, confrontando com **RUA RAIMUNDO CESAR VERGNE DE SOUZA**, daí deflete à direita com uma distância de **20,00 m** do lado direito até o vértice de coordenada X: 677.584,37 Y: 8.534.874,20, confrontando com **Lote 40**, daí deflete à direita com uma distância de **8,00 m** ao fundo até o vértice de coordenada X: 677.592,31 Y: 8.534.873,19, confrontando com **Lote 06**, daí deflete à direita com uma distância de **20,00 m** do lado esquerdo até o vértice de coordenada X: 677.589,78 Y: 8.534.853,35, confrontando com **Lote 38**.

**Quadra: 21. Lote: 40. Área: 160,00 m<sup>2</sup>.** O **Lote de terreno sob nº 40 da Quadra 21**, do **Loteamento denominado “Loteamento Nova Lapa”**, no município de Bom Jesus da Lapa - BA, comarca de Bom Jesus da Lapa - BA, na quadra formada pelas , **RUA RAUL ARANTES DA COSTA NETO, RUA ALAN CIRQUEIRA MIRANDA, RUA ADJALBA TEIXEIRA DA CUNHA e RUA RAIMUNDO CESAR VERGNE DE SOUZA**, distante 136,00 m da esquina da RUA RAIMUNDO CESAR VERGNE DE SOUZA com





**PREFEITURA MUNICIPAL DE BOM JESUS DA LAPA – BA**

Rua Mal. Floriano Peixoto, nº 208 – Centro -  
Bom Jesus da Lapa – BA, CEP: 47.600-000.

**CNPJ: 14.105.183/0001-14**

(77) 3481-3374



a RUA ADJALBA TEIXEIRA DA CUNHA (Lote 23), de formato regular, abrangendo uma área de **160,00 m<sup>2</sup>** (cento e sessenta metros quadrados) e um perímetro de 56,00 m. Para quem de dentro do lote 40 olha para a RUA RAIMUNDO CESAR VERGNE DE SOUZA inicia-se a descrição no vértice na coordenada X: 677.581,85 Y: 8.534.854,36, com uma distância de **8,00 m** de frente até o vértice de coordenada X: 677.573,91 Y: 8.534.855,37, confrontando com **RUA RAIMUNDO CESAR VERGNE DE SOUZA**, daí deflete à direita com uma distância de **20,00 m** do lado direito até o vértice de coordenada X: 677.576,43 Y: 8.534.875,21, confrontando com **Lote 41**, daí deflete à direita com uma distância de **8,00 m** ao fundo até o vértice de coordenada X: 677.584,37 Y: 8.534.874,20, confrontando com **Lote 05**, daí deflete à direita com uma distância de **20,00 m** do lado esquerdo até o vértice de coordenada X: 677.581,85 Y: 8.534.854,36, confrontando com **Lote 39**.

**Quadra: 21. Lote: 41. Área: 160,00 m<sup>2</sup>.** O Lote de terreno sob nº 41 da Quadra 21, do Loteamento denominado “Loteamento Nova Lapa”, no município de Bom Jesus da Lapa - BA, comarca de Bom Jesus da Lapa - BA, na quadra formada pelas , **RUA RAUL ARANTES DA COSTA NETO, RUA ALAN CIRQUEIRA MIRANDA, RUA ADJALBA TEIXEIRA DA CUNHA e RUA RAIMUNDO CESAR VERGNE DE SOUZA**, distante 144,00 m da esquina da RUA RAIMUNDO CESAR VERGNE DE SOUZA com a RUA ADJALBA TEIXEIRA DA CUNHA (Lote 23), de formato regular, abrangendo uma área de **160,00 m<sup>2</sup>** (cento e sessenta metros quadrados) e um perímetro de 56,00 m. Para quem de dentro do lote 41 olha para a RUA RAIMUNDO CESAR VERGNE DE SOUZA inicia-se a descrição no vértice na coordenada X: 677.573,91 Y: 8.534.855,37, com uma distância de **8,00 m** de frente até o vértice de coordenada X: 677.565,98 Y: 8.534.856,38, confrontando com **RUA RAIMUNDO CESAR VERGNE DE SOUZA**, daí deflete à direita com uma distância de **20,00 m** do lado direito até o vértice de coordenada X: 677.568,50 Y: 8.534.876,22, confrontando com **Lote 42**, daí deflete à direita com uma distância de **8,00 m** ao fundo até o vértice de coordenada X: 677.576,43 Y: 8.534.875,21, confrontando com **Lote 04**, daí deflete à direita com uma distância de **20,00 m** do lado esquerdo até o vértice de coordenada X: 677.573,91 Y: 8.534.855,37, confrontando com **Lote 40**.

**Quadra: 21. Lote: 42. Área: 160,00 m<sup>2</sup>.** O Lote de terreno sob nº 42 da Quadra 21, do Loteamento denominado “Loteamento Nova Lapa”, no município de Bom Jesus da Lapa - BA, comarca de Bom Jesus da Lapa - BA, na quadra formada pelas , **RUA RAUL ARANTES DA COSTA NETO, RUA ALAN CIRQUEIRA MIRANDA, RUA ADJALBA TEIXEIRA DA CUNHA e RUA RAIMUNDO CESAR VERGNE DE SOUZA**, distante 152,00 m da esquina da RUA RAIMUNDO CESAR VERGNE DE SOUZA com a RUA ADJALBA TEIXEIRA DA CUNHA (Lote 23), de formato regular, abrangendo uma área de **160,00 m<sup>2</sup>** (cento e sessenta metros quadrados) e um perímetro de 56,00 m. Para quem de dentro do lote 42 olha para a RUA RAIMUNDO CESAR VERGNE DE SOUZA inicia-se a descrição no vértice na coordenada X: 677.565,98





**PREFEITURA MUNICIPAL DE BOM JESUS DA LAPA – BA**  
Rua Mal. Floriano Peixoto, nº 208 – Centro -  
Bom Jesus da Lapa – BA, CEP: 47.600-000.  
**CNPJ: 14.105.183/0001-14**  
(77) 3481-3374



Y: 8.534.856,38, com uma distância de **8,00 m** de frente até o vértice de coordenada X: 677.558,04 Y: 8.534.857,39, confrontando com **RUA RAIMUNDO CESAR VERGNE DE SOUZA**, daí deflete à direita com uma distância de **20,00 m** do lado direito até o vértice de coordenada X: 677.560,56 Y: 8.534.877,23, confrontando com **Lote 43**, daí deflete à direita com uma distância de **8,00 m** ao fundo até o vértice de coordenada X: 677.568,50 Y: 8.534.876,22, confrontando com **Lote 03**, daí deflete à direita com uma distância de **20,00 m** do lado esquerdo até o vértice de coordenada X: 677.565,98 Y: 8.534.856,38, confrontando com **Lote 41**.

**Quadra: 21. Lote: 43. Área: 160,00 m<sup>2</sup>.** O **Lote de terreno sob nº 43 da Quadra 21**, do **Loteamento denominado “Loteamento Nova Lapa”**, no município de Bom Jesus da Lapa - BA, comarca de Bom Jesus da Lapa - BA, na quadra formada pelas , **RUA RAUL ARANTES DA COSTA NETO, RUA ALAN CIRQUEIRA MIRANDA, RUA ADJALBA TEIXEIRA DA CUNHA e RUA RAIMUNDO CESAR VERGNE DE SOUZA**, distante 160,00 m da esquina da RUA RAIMUNDO CESAR VERGNE DE SOUZA com a RUA ADJALBA TEIXEIRA DA CUNHA (Lote 23), de formato regular, abrangendo uma área de **160,00 m<sup>2</sup>** (cento e sessenta metros quadrados) e um perímetro de 56,00 m. Para quem de dentro do lote 43 olha para a RUA RAIMUNDO CESAR VERGNE DE SOUZA inicia-se a descrição no vértice na coordenada X: 677.558,04 Y: 8.534.857,39, com uma distância de **8,00 m** de frente até o vértice de coordenada X: 677.550,10 Y: 8.534.858,40, confrontando com **RUA RAIMUNDO CESAR VERGNE DE SOUZA**, daí deflete à direita com uma distância de **20,00 m** do lado direito até o vértice de coordenada X: 677.552,63 Y: 8.534.878,24, confrontando com **Lote 44**, daí deflete à direita com uma distância de **8,00 m** ao fundo até o vértice de coordenada X: 677.560,56 Y: 8.534.877,23, confrontando com **Lote 02**, daí deflete à direita com uma distância de **20,00 m** do lado esquerdo até o vértice de coordenada X: 677.558,04 Y: 8.534.857,39, confrontando com **Lote 42**.

**Quadra: 21. Lote: 44. Área: 160,00 m<sup>2</sup>.** O **Lote de terreno sob nº 44 da Quadra 21**, do **Loteamento denominado “Loteamento Nova Lapa”**, no município de Bom Jesus da Lapa - BA, comarca de Bom Jesus da Lapa - BA, na quadra formada pelas , **RUA RAUL ARANTES DA COSTA NETO, RUA ALAN CIRQUEIRA MIRANDA, RUA ADJALBA TEIXEIRA DA CUNHA e RUA RAIMUNDO CESAR VERGNE DE SOUZA**, distante 168,00 m da esquina da RUA RAIMUNDO CESAR VERGNE DE SOUZA com a RUA ADJALBA TEIXEIRA DA CUNHA (Lote 23), de formato irregular, abrangendo uma área de **160,00 m<sup>2</sup>** (cento e sessenta metros quadrados) e um perímetro de 56,00 m. Para quem de dentro do lote 44 olha para a RUA RAIMUNDO CESAR VERGNE DE SOUZA inicia-se a descrição no vértice na coordenada X: 677.550,10 Y: 8.534.858,40, com uma distância de **8,00 m** de frente até o vértice de coordenada X: 677.542,17 Y: 8.534.859,41, confrontando com **RUA RAIMUNDO CESAR VERGNE DE SOUZA**, daí deflete à direita com uma distância de **8,00 m** do lado direito até o vértice de coordenada X: 677.543,18 Y: 8.534.867,34,





**PREFEITURA MUNICIPAL DE BOM JESUS DA LAPA – BA**  
Rua Mal. Floriano Peixoto, nº 208 – Centro -  
Bom Jesus da Lapa – BA, CEP: 47.600-000.  
**CNPJ: 14.105.183/0001-14**  
(77) 3481-3374



confrontando com **Lote 45**, daí deflete à esquerda com uma distância de **8,00 m** do lado direito até o vértice de coordenada X: 677.544,18 Y: 8.534.875,28, confrontando com **Lote 46**, daí deflete à direita com uma distância de **4,00 m** do lado direito até o vértice de coordenada X: 677.544,69 Y: 8.534.879,25, confrontando com **Lote 47**, daí deflete à direita com uma distância de **8,00 m** ao fundo até o vértice de coordenada X: 677.552,63 Y: 8.534.878,24, confrontando com **Lote 01**, daí deflete à direita com uma distância de **20,00 m** do lado esquerdo até o vértice de coordenada X: 677.550,10 Y: 8.534.858,40, confrontando com **Lote 43**.

**Quadra: 21. Lote: 45. Área: 192,00 m<sup>2</sup>.** O **Lote de terreno sob nº 45 da Quadra 21**, do **Loteamento denominado “Loteamento Nova Lapa”**, no município de Bom Jesus da Lapa - BA, comarca de Bom Jesus da Lapa - BA, na quadra formada pelas **, RUA RAUL ARANTES DA COSTA NETO, RUA ALAN CIRQUEIRA MIRANDA, RUA ADJALBA TEIXEIRA DA CUNHA e RUA RAIMUNDO CESAR VERGNE DE SOUZA**, localizado na esquina da **, de formato regular, abrangendo uma área de 192,00 m<sup>2</sup>** (cento e noventa e dois metros quadrados) e um perímetro de 64,00 m. Para quem de dentro do lote 45 olha para a inicia-se a descrição no vértice na coordenada X: 677.518,36 Y: 8.534.862,43, com uma distância de **8,00 m** de frente até o vértice de coordenada X: 677.519,37 Y: 8.534.870,37, confrontando com **, daí deflete à direita com uma distância de 24,00 m** do lado direito até o vértice de coordenada X: 677.543,18 Y: 8.534.867,34, confrontando com **Lote 46**, daí deflete à direita com uma distância de **8,00 m** ao fundo até o vértice de coordenada X: 677.542,17 Y: 8.534.859,41, confrontando com **Lote 44**, daí deflete à direita com uma distância de **24,00 m** do lado esquerdo até o vértice de coordenada X: 677.518,36 Y: 8.534.862,43, confrontando com **RUA RAIMUNDO CESAR VERGNE DE SOUZA**.

**Quadra: 21. Lote: 46. Área: 192,00 m<sup>2</sup>.** O **Lote de terreno sob nº 46 da Quadra 21**, do **Loteamento denominado “Loteamento Nova Lapa”**, no município de Bom Jesus da Lapa - BA, comarca de Bom Jesus da Lapa - BA, na quadra formada pelas **, RUA RAUL ARANTES DA COSTA NETO, RUA ALAN CIRQUEIRA MIRANDA, RUA ADJALBA TEIXEIRA DA CUNHA e RUA RAIMUNDO CESAR VERGNE DE SOUZA**, distante 8,00 m da esquina da RUA RAIMUNDO CESAR VERGNE DE SOUZA (Lote 45), de formato regular, abrangendo uma área de **192,00 m<sup>2</sup>** (cento e noventa e dois metros quadrados) e um perímetro de 64,00 m. Para quem de dentro do lote 46 olha para a inicia-se a descrição no vértice na coordenada X: 677.519,37 Y: 8.534.870,37, com uma distância de **8,00 m** de frente até o vértice de coordenada X: 677.520,38 Y: 8.534.878,31, confrontando com **, daí deflete à direita com uma distância de 24,00 m** do lado direito até o vértice de coordenada X: 677.544,18 Y: 8.534.875,28, confrontando com **Lote 47**, daí deflete à direita com uma distância de **8,00 m** ao fundo até o vértice de coordenada X: 677.543,18 Y: 8.534.867,34, confrontando com **Lote 44**, daí deflete à direita com





PREFEITURA MUNICIPAL DE BOM JESUS DA LAPA – BA  
Rua Mal. Floriano Peixoto, nº 208 – Centro -  
Bom Jesus da Lapa – BA, CEP: 47.600-000.  
CNPJ: 14.105.183/0001-14  
(77) 3481-3374



uma distância de **24,00 m** do lado esquerdo até o vértice de coordenada X: 677.519,37 Y: 8.534.870,37, confrontando com **Lote 45**.

**Quadra: 21. Lote: 47. Área: 192,00 m<sup>2</sup>.** O Lote de terreno sob nº 47 da Quadra 21, do Loteamento denominado “Loteamento Nova Lapa”, no município de Bom Jesus da Lapa - BA, comarca de Bom Jesus da Lapa - BA, na quadra formada pelas , **RUA RAUL ARANTES DA COSTA NETO, RUA ALAN CIRQUEIRA MIRANDA, RUA ADJALBA TEIXEIRA DA CUNHA e RUA RAIMUNDO CESAR VERGNE DE SOUZA**, distante 16,00 m da esquina da RUA RAIMUNDO CESAR VERGNE DE SOUZA (Lote 45), de formato irregular, abrangendo uma área de **192,00 m<sup>2</sup>** (cento e noventa e dois metros quadrados) e um perímetro de 64,00 m. Para quem de dentro do lote 47 olha para a inicia-se a descrição no vértice na coordenada X: 677.520,38 Y: 8.534.878,31, com uma distância de **8,00 m** de frente até o vértice de coordenada X: 677.521,39 Y: 8.534.886,24, confrontando com , daí deflete à direita com uma distância de **24,00 m** do lado direito até o vértice de coordenada X: 677.545,19 Y: 8.534.883,21, confrontando com **Lote 48**, daí deflete à direita com uma distância de **4,00 m** ao fundo até o vértice de coordenada X: 677.544,69 Y: 8.534.879,25, confrontando com **Lote 01**, daí deflete à direita com uma distância de **4,00 m** ao fundo até o vértice de coordenada X: 677.544,18 Y: 8.534.875,28, confrontando com **Lote 44**, daí deflete à direita com uma distância de **24,00 m** do lado esquerdo até o vértice de coordenada X: 677.520,38 Y: 8.534.878,31, confrontando com **Lote 46**.

**Quadra: 21. Lote: 48. Área: 192,00 m<sup>2</sup>.** O Lote de terreno sob nº 48 da Quadra 21, do Loteamento denominado “Loteamento Nova Lapa”, no município de Bom Jesus da Lapa - BA, comarca de Bom Jesus da Lapa - BA, na quadra formada pelas , **RUA RAUL ARANTES DA COSTA NETO, RUA ALAN CIRQUEIRA MIRANDA, RUA ADJALBA TEIXEIRA DA CUNHA e RUA RAIMUNDO CESAR VERGNE DE SOUZA**, distante 24,00 m da esquina da RUA RAIMUNDO CESAR VERGNE DE SOUZA (Lote 45), de formato regular, abrangendo uma área de **192,00 m<sup>2</sup>** (cento e noventa e dois metros quadrados) e um perímetro de 64,00 m. Para quem de dentro do lote 48 olha para a inicia-se a descrição no vértice na coordenada X: 677.521,39 Y: 8.534.886,24, com uma distância de **8,00 m** de frente até o vértice de coordenada X: 677.522,39 Y: 8.534.894,18, confrontando com , daí deflete à direita com uma distância de **24,00 m** do lado direito até o vértice de coordenada X: 677.546,20 Y: 8.534.891,15, confrontando com **Lote 49**, daí deflete à direita com uma distância de **8,00 m** ao fundo até o vértice de coordenada X: 677.545,19 Y: 8.534.883,21, confrontando com **Lote 01**, daí deflete à direita com uma distância de **24,00 m** do lado esquerdo até o vértice de coordenada X: 677.521,39 Y: 8.534.886,24, confrontando com **Lote 47**.

**Quadra: 21. Lote: 49. Área: 192,00 m<sup>2</sup>.** O Lote de terreno sob nº 49 da Quadra 21, do Loteamento denominado “Loteamento Nova Lapa”, no município de Bom





**PREFEITURA MUNICIPAL DE BOM JESUS DA LAPA – BA**  
Rua Mal. Floriano Peixoto, nº 208 – Centro -  
Bom Jesus da Lapa – BA, CEP: 47.600-000.  
**CNPJ: 14.105.183/0001-14**  
(77) 3481-3374



Jesus da Lapa - BA, comarca de Bom Jesus da Lapa - BA, na quadra formada pelas , **RUA RAUL ARANTES DA COSTA NETO, RUA ALAN CIRQUEIRA MIRANDA, RUA ADJALBA TEIXEIRA DA CUNHA e RUA RAIMUNDO CESAR VERGNE DE SOUZA**, localizado na esquina da , de formato regular, abrangendo uma área de **192,00 m<sup>2</sup>** (cento e noventa e dois metros quadrados) e um perímetro de 64,00 m. Para quem de dentro do lote 49 olha para a inicia-se a descrição no vértice na coordenada X: 677.522,39 Y: 8.534.894,18, com uma distância de **8,00 m** de frente até o vértice de coordenada X: 677.523,40 Y: 8.534.902,11, confrontando com , daí deflete à direita com uma distância de **24,00 m** do lado direito até o vértice de coordenada X: 677.547,21 Y: 8.534.899,09, confrontando com **RUA ALAN CIRQUEIRA MIRANDA**, daí deflete à direita com uma distância de **8,00 m** ao fundo até o vértice de coordenada X: 677.546,20 Y: 8.534.891,15, confrontando com **Lote 01**, daí deflete à direita com uma distância de **24,00 m** do lado esquerdo até o vértice de coordenada X: 677.522,39 Y: 8.534.894,18, confrontando com **Lote 48**

**Quadra: 22. Lote: 01. Área: 160,00 m<sup>2</sup>.** O **Lote de terreno sob nº 01 da Quadra 22**, do **Loteamento denominado “Loteamento Nova Lapa”**, no município de Bom Jesus da Lapa - BA, comarca de Bom Jesus da Lapa - BA, na quadra formada pelas , **RUA RAUL ARANTES DA COSTA NETO, RUA CARLOS ANTUNES DE SOUZA, RUA ADJALBA TEIXEIRA DA CUNHA e RUA ALAN CIRQUEIRA MIRANDA**, localizado na esquina da RUA RAUL ARANTES DA COSTA NETO com a RUA ALAN CIRQUEIRA MIRANDA, de formato regular, abrangendo uma área de **160,00 m<sup>2</sup>** (cento e sessenta metros quadrados) e um perímetro de 56,00 m. Para quem de dentro do lote 01 olha para a RUA RAUL ARANTES DA COSTA NETO inicia-se a descrição no vértice na coordenada X: 677.735,69 Y: 8.534.875,12, com uma distância de **8,00 m** de frente até o vértice de coordenada X: 677.743,63 Y: 8.534.874,12, confrontando com **RUA RAUL ARANTES DA COSTA NETO**, daí deflete à direita com uma distância de **20,00 m** do lado direito até o vértice de coordenada X: 677.741,11 Y: 8.534.854,28, confrontando com **Lote 02**, daí deflete à direita com uma distância de **8,00 m** ao fundo até o vértice de coordenada X: 677.733,17 Y: 8.534.855,28, confrontando com **Lote 40**, daí deflete à direita com uma distância de **20,00 m** do lado esquerdo até o vértice de coordenada X: 677.735,69 Y: 8.534.875,12, confrontando com **RUA ALAN CIRQUEIRA MIRANDA**.

**Quadra: 22. Lote: 02. Área: 160,00 m<sup>2</sup>.** O **Lote de terreno sob nº 02 da Quadra 22**, do **Loteamento denominado “Loteamento Nova Lapa”**, no município de Bom Jesus da Lapa - BA, comarca de Bom Jesus da Lapa - BA, na quadra formada pelas , **RUA RAUL ARANTES DA COSTA NETO, RUA CARLOS ANTUNES DE SOUZA, RUA ADJALBA TEIXEIRA DA CUNHA e RUA ALAN CIRQUEIRA MIRANDA**, distante 8,00 m da esquina da RUA RAUL ARANTES DA COSTA NETO com a RUA ALAN CIRQUEIRA MIRANDA (Lote 01), de formato regular, abrangendo uma área de **160,00 m<sup>2</sup>** (cento e sessenta metros quadrados) e um perímetro de 56,00 m. Para quem de dentro do lote 02 olha para a RUA RAUL ARANTES DA COSTA NETO inicia-se a descrição no vértice na coordenada X: 677.743,63 Y: 8.534.874,12, com uma







**PREFEITURA MUNICIPAL DE BOM JESUS DA LAPA – BA**  
Rua Mal. Floriano Peixoto, nº 208 – Centro -  
Bom Jesus da Lapa – BA, CEP: 47.600-000.  
**CNPJ: 14.105.183/0001-14**  
(77) 3481-3374



distância de **8,00 m** de frente até o vértice de coordenada X: 677.751,57 Y: 8.534.873,11, confrontando com **RUA RAUL ARANTES DA COSTA NETO**, daí deflete à direita com uma distância de **20,00 m** do lado direito até o vértice de coordenada X: 677.749,04 Y: 8.534.853,27, confrontando com **Lote 03**, daí deflete à direita com uma distância de **8,00 m** ao fundo até o vértice de coordenada X: 677.741,11 Y: 8.534.854,28, confrontando com **Lote 39**, daí deflete à direita com uma distância de **20,00 m** do lado esquerdo até o vértice de coordenada X: 677.743,63 Y: 8.534.874,12, confrontando com **Lote 01**.

**Quadra: 22. Lote: 03. Área: 160,00 m<sup>2</sup>.** O Lote de terreno sob nº 03 da Quadra 22, do Loteamento denominado “Loteamento Nova Lapa”, no município de Bom Jesus da Lapa - BA, comarca de Bom Jesus da Lapa - BA, na quadra formada pelas , **RUA RAUL ARANTES DA COSTA NETO, RUA CARLOS ANTUNES DE SOUZA, RUA ADJALBA TEIXEIRA DA CUNHA e RUA ALAN CIRQUEIRA MIRANDA**, distante 16,00 m da esquina da RUA RAUL ARANTES DA COSTA NETO com a RUA ALAN CIRQUEIRA MIRANDA (Lote 01), de formato regular, abrangendo uma área de **160,00 m<sup>2</sup>** (cento e sessenta metros quadrados) e um perímetro de 56,00 m. Para quem de dentro do lote 03 olha para a RUA RAUL ARANTES DA COSTA NETO inicia-se a descrição no vértice na coordenada X: 677.751,57 Y: 8.534.873,11, com uma distância de **8,00 m** de frente até o vértice de coordenada X: 677.759,50 Y: 8.534.872,10, confrontando com **RUA RAUL ARANTES DA COSTA NETO**, daí deflete à direita com uma distância de **20,00 m** do lado direito até o vértice de coordenada X: 677.756,98 Y: 8.534.852,26, confrontando com **Lote 04**, daí deflete à direita com uma distância de **8,00 m** ao fundo até o vértice de coordenada X: 677.749,04 Y: 8.534.853,27, confrontando com **Lote 38**, daí deflete à direita com uma distância de **20,00 m** do lado esquerdo até o vértice de coordenada X: 677.751,57 Y: 8.534.873,11, confrontando com **Lote 02**.

**Quadra: 22. Lote: 04. Área: 160,00 m<sup>2</sup>.** O Lote de terreno sob nº 04 da Quadra 22, do Loteamento denominado “Loteamento Nova Lapa”, no município de Bom Jesus da Lapa - BA, comarca de Bom Jesus da Lapa - BA, na quadra formada pelas , **RUA RAUL ARANTES DA COSTA NETO, RUA CARLOS ANTUNES DE SOUZA, RUA ADJALBA TEIXEIRA DA CUNHA e RUA ALAN CIRQUEIRA MIRANDA**, distante 24,00 m da esquina da RUA RAUL ARANTES DA COSTA NETO com a RUA ALAN CIRQUEIRA MIRANDA (Lote 01), de formato regular, abrangendo uma área de **160,00 m<sup>2</sup>** (cento e sessenta metros quadrados) e um perímetro de 56,00 m. Para quem de dentro do lote 04 olha para a RUA RAUL ARANTES DA COSTA NETO inicia-se a descrição no vértice na coordenada X: 677.759,50 Y: 8.534.872,10, com uma distância de **8,00 m** de frente até o vértice de coordenada X: 677.767,44 Y: 8.534.871,09, confrontando com **RUA RAUL ARANTES DA COSTA NETO**, daí deflete à direita com uma distância de **20,00 m** do lado direito até o vértice de coordenada X: 677.764,92 Y: 8.534.851,25, confrontando com **Lote 05**, daí deflete à direita com uma distância de **8,00 m** ao fundo até o vértice de coordenada X: 677.756,98 Y: 8.534.852,26, confrontando com **Lote 37**, daí deflete à direita com





**PREFEITURA MUNICIPAL DE BOM JESUS DA LAPA – BA**  
Rua Mal. Floriano Peixoto, nº 208 – Centro -  
Bom Jesus da Lapa – BA, CEP: 47.600-000.  
**CNPJ: 14.105.183/0001-14**  
(77) 3481-3374



uma distância de **20,00 m** do lado esquerdo até o vértice de coordenada X: 677.759,50 Y: 8.534.872,10, confrontando com **Lote 03**.

**Quadra: 22. Lote: 05. Área: 160,00 m<sup>2</sup>.** O Lote de terreno sob nº 05 da Quadra 22, do Loteamento denominado “Loteamento Nova Lapa”, no município de Bom Jesus da Lapa - BA, comarca de Bom Jesus da Lapa - BA, na quadra formada pelas , **RUA RAUL ARANTES DA COSTA NETO, RUA CARLOS ANTUNES DE SOUZA, RUA ADJALBA TEIXEIRA DA CUNHA e RUA ALAN CIRQUEIRA MIRANDA**, distante 32,00 m da esquina da RUA RAUL ARANTES DA COSTA NETO com a RUA ALAN CIRQUEIRA MIRANDA (Lote 01), de formato regular, abrangendo uma área de **160,00 m<sup>2</sup>** (cento e sessenta metros quadrados) e um perímetro de 56,00 m. Para quem de dentro do lote 05 olha para a RUA RAUL ARANTES DA COSTA NETO inicia-se a descrição no vértice na coordenada X: 677.767,44 Y: 8.534.871,09, com uma distância de **8,00 m** de frente até o vértice de coordenada X: 677.775,37 Y: 8.534.870,08, confrontando com **RUA RAUL ARANTES DA COSTA NETO**, daí deflete à direita com uma distância de **20,00 m** do lado direito até o vértice de coordenada X: 677.772,85 Y: 8.534.850,24, confrontando com **Lote 06**, daí deflete à direita com uma distância de **8,00 m** ao fundo até o vértice de coordenada X: 677.764,92 Y: 8.534.851,25, confrontando com **Lote 36**, daí deflete à direita com uma distância de **20,00 m** do lado esquerdo até o vértice de coordenada X: 677.767,44 Y: 8.534.871,09, confrontando com **Lote 04**.

**Quadra: 22. Lote: 06. Área: 160,00 m<sup>2</sup>.** O Lote de terreno sob nº 06 da Quadra 22, do Loteamento denominado “Loteamento Nova Lapa”, no município de Bom Jesus da Lapa - BA, comarca de Bom Jesus da Lapa - BA, na quadra formada pelas , **RUA RAUL ARANTES DA COSTA NETO, RUA CARLOS ANTUNES DE SOUZA, RUA ADJALBA TEIXEIRA DA CUNHA e RUA ALAN CIRQUEIRA MIRANDA**, distante 40,00 m da esquina da RUA RAUL ARANTES DA COSTA NETO com a RUA ALAN CIRQUEIRA MIRANDA (Lote 01), de formato regular, abrangendo uma área de **160,00 m<sup>2</sup>** (cento e sessenta metros quadrados) e um perímetro de 56,00 m. Para quem de dentro do lote 06 olha para a RUA RAUL ARANTES DA COSTA NETO inicia-se a descrição no vértice na coordenada X: 677.775,37 Y: 8.534.870,08, com uma distância de **8,00 m** de frente até o vértice de coordenada X: 677.783,31 Y: 8.534.869,07, confrontando com **RUA RAUL ARANTES DA COSTA NETO**, daí deflete à direita com uma distância de **20,00 m** do lado direito até o vértice de coordenada X: 677.780,79 Y: 8.534.849,23, confrontando com **Lote 07**, daí deflete à direita com uma distância de **8,00 m** ao fundo até o vértice de coordenada X: 677.772,85 Y: 8.534.850,24, confrontando com **Lote 35**, daí deflete à direita com uma distância de **20,00 m** do lado esquerdo até o vértice de coordenada X: 677.775,37 Y: 8.534.870,08, confrontando com **Lote 05**.

**Quadra: 22. Lote: 07. Área: 160,00 m<sup>2</sup>.** O Lote de terreno sob nº 07 da Quadra 22, do Loteamento denominado “Loteamento Nova Lapa”, no município de Bom





PREFEITURA MUNICIPAL DE BOM JESUS DA LAPA – BA  
Rua Mal. Floriano Peixoto, nº 208 – Centro -  
Bom Jesus da Lapa – BA, CEP: 47.600-000.  
CNPJ: 14.105.183/0001-14  
(77) 3481-3374



Jesus da Lapa - BA, comarca de Bom Jesus da Lapa - BA, na quadra formada pelas , **RUA RAUL ARANTES DA COSTA NETO, RUA CARLOS ANTUNES DE SOUZA, RUA ADJALBA TEIXEIRA DA CUNHA e RUA ALAN CIRQUEIRA MIRANDA**, distante 48,00 m da esquina da RUA RAUL ARANTES DA COSTA NETO com a RUA ALAN CIRQUEIRA MIRANDA (Lote 01), de formato regular, abrangendo uma área de **160,00 m<sup>2</sup>** (cento e sessenta metros quadrados) e um perímetro de 56,00 m. Para quem de dentro do lote 07 olha para a RUA RAUL ARANTES DA COSTA NETO inicia-se a descrição no vértice na coordenada X: 677.783,31 Y: 8.534.869,07, com uma distância de **8,00 m** de frente até o vértice de coordenada X: 677.791,25 Y: 8.534.868,06, confrontando com **RUA RAUL ARANTES DA COSTA NETO**, daí deflete à direita com uma distância de **20,00 m** do lado direito até o vértice de coordenada X: 677.788,72 Y: 8.534.848,22, confrontando com **Lote 08**, daí deflete à direita com uma distância de **8,00 m** ao fundo até o vértice de coordenada X: 677.780,79 Y: 8.534.849,23, confrontando com **Lote 34**, daí deflete à direita com uma distância de **20,00 m** do lado esquerdo até o vértice de coordenada X: 677.783,31 Y: 8.534.869,07, confrontando com **Lote 06**.

**Quadra: 22. Lote: 08. Área: 160,00 m<sup>2</sup>.** O Lote de terreno sob nº 08 da Quadra 22, do **Loteamento denominado "Loteamento Nova Lapa"**, no município de Bom Jesus da Lapa - BA, comarca de Bom Jesus da Lapa - BA, na quadra formada pelas , **RUA RAUL ARANTES DA COSTA NETO, RUA CARLOS ANTUNES DE SOUZA, RUA ADJALBA TEIXEIRA DA CUNHA e RUA ALAN CIRQUEIRA MIRANDA**, distante 56,00 m da esquina da RUA RAUL ARANTES DA COSTA NETO com a RUA ALAN CIRQUEIRA MIRANDA (Lote 01), de formato regular, abrangendo uma área de **160,00 m<sup>2</sup>** (cento e sessenta metros quadrados) e um perímetro de 56,00 m. Para quem de dentro do lote 08 olha para a RUA RAUL ARANTES DA COSTA NETO inicia-se a descrição no vértice na coordenada X: 677.791,25 Y: 8.534.868,06, com uma distância de **8,00 m** de frente até o vértice de coordenada X: 677.799,18 Y: 8.534.867,05, confrontando com **RUA RAUL ARANTES DA COSTA NETO**, daí deflete à direita com uma distância de **20,00 m** do lado direito até o vértice de coordenada X: 677.796,66 Y: 8.534.847,21, confrontando com **Lote 09**, daí deflete à direita com uma distância de **8,00 m** ao fundo até o vértice de coordenada X: 677.788,72 Y: 8.534.848,22, confrontando com **Lote 33**, daí deflete à direita com uma distância de **20,00 m** do lado esquerdo até o vértice de coordenada X: 677.791,25 Y: 8.534.868,06, confrontando com **Lote 07**.

**Quadra: 22. Lote: 09. Área: 160,00 m<sup>2</sup>.** O Lote de terreno sob nº 09 da Quadra 22, do **Loteamento denominado "Loteamento Nova Lapa"**, no município de Bom Jesus da Lapa - BA, comarca de Bom Jesus da Lapa - BA, na quadra formada pelas , **RUA RAUL ARANTES DA COSTA NETO, RUA CARLOS ANTUNES DE SOUZA, RUA ADJALBA TEIXEIRA DA CUNHA e RUA ALAN CIRQUEIRA MIRANDA**, distante 64,00 m da esquina da RUA RAUL ARANTES DA COSTA NETO com a RUA ALAN CIRQUEIRA MIRANDA (Lote 01), de formato regular, abrangendo uma área de **160,00 m<sup>2</sup>** (cento e sessenta metros quadrados) e um perímetro de 56,00 m. Para quem de





**PREFEITURA MUNICIPAL DE BOM JESUS DA LAPA – BA**  
Rua Mal. Floriano Peixoto, nº 208 – Centro -  
Bom Jesus da Lapa – BA, CEP: 47.600-000.  
**CNPJ: 14.105.183/0001-14**  
(77) 3481-3374



dentro do lote 09 olha para a RUA RAUL ARANTES DA COSTA NETO inicia-se a descrição no vértice na coordenada X: 677.799,18 Y: 8.534.867,05, com uma distância de **8,00 m** de frente até o vértice de coordenada X: 677.807,12 Y: 8.534.866,04, confrontando com **RUA RAUL ARANTES DA COSTA NETO**, daí deflete à direita com uma distância de **20,00 m** do lado direito até o vértice de coordenada X: 677.804,60 Y: 8.534.846,20, confrontando com **Lote 10**, daí deflete à direita com uma distância de **8,00 m** ao fundo até o vértice de coordenada X: 677.796,66 Y: 8.534.847,21, confrontando com **Lote 32**, daí deflete à direita com uma distância de **20,00 m** do lado esquerdo até o vértice de coordenada X: 677.799,18 Y: 8.534.867,05, confrontando com **Lote 08**.

**Quadra: 22. Lote: 10. Área: 160,00 m<sup>2</sup>.** O Lote de terreno sob nº 10 da Quadra 22, do **Loteamento denominado “Loteamento Nova Lapa”**, no município de Bom Jesus da Lapa - BA, comarca de Bom Jesus da Lapa - BA, na quadra formada pelas , **RUA RAUL ARANTES DA COSTA NETO, RUA CARLOS ANTUNES DE SOUZA, RUA ADJALBA TEIXEIRA DA CUNHA e RUA ALAN CIRQUEIRA MIRANDA**, distante 72,00 m da esquina da RUA RAUL ARANTES DA COSTA NETO com a RUA ALAN CIRQUEIRA MIRANDA (Lote 01), de formato regular, abrangendo uma área de **160,00 m<sup>2</sup>** (cento e sessenta metros quadrados) e um perímetro de 56,00 m. Para quem de dentro do lote 10 olha para a RUA RAUL ARANTES DA COSTA NETO inicia-se a descrição no vértice na coordenada X: 677.807,12 Y: 8.534.866,04, com uma distância de **8,00 m** de frente até o vértice de coordenada X: 677.815,06 Y: 8.534.865,04, confrontando com **RUA RAUL ARANTES DA COSTA NETO**, daí deflete à direita com uma distância de **20,00 m** do lado direito até o vértice de coordenada X: 677.812,53 Y: 8.534.845,19, confrontando com **Lote 11**, daí deflete à direita com uma distância de **8,00 m** ao fundo até o vértice de coordenada X: 677.804,60 Y: 8.534.846,20, confrontando com **Lote 31**, daí deflete à direita com uma distância de **20,00 m** do lado esquerdo até o vértice de coordenada X: 677.807,12 Y: 8.534.866,04, confrontando com **Lote 09**.

**Quadra: 22. Lote: 11. Área: 160,00 m<sup>2</sup>.** O Lote de terreno sob nº 11 da Quadra 22, do **Loteamento denominado “Loteamento Nova Lapa”**, no município de Bom Jesus da Lapa - BA, comarca de Bom Jesus da Lapa - BA, na quadra formada pelas , **RUA RAUL ARANTES DA COSTA NETO, RUA CARLOS ANTUNES DE SOUZA, RUA ADJALBA TEIXEIRA DA CUNHA e RUA ALAN CIRQUEIRA MIRANDA**, distante 80,00 m da esquina da RUA RAUL ARANTES DA COSTA NETO com a RUA ALAN CIRQUEIRA MIRANDA (Lote 01), de formato regular, abrangendo uma área de **160,00 m<sup>2</sup>** (cento e sessenta metros quadrados) e um perímetro de 56,00 m. Para quem de dentro do lote 11 olha para a RUA RAUL ARANTES DA COSTA NETO inicia-se a descrição no vértice na coordenada X: 677.815,06 Y: 8.534.865,04, com uma distância de **8,00 m** de frente até o vértice de coordenada X: 677.822,99 Y: 8.534.864,03, confrontando com **RUA RAUL ARANTES DA COSTA NETO**, daí deflete à direita com uma distância de **20,00 m** do lado direito até o vértice de coordenada X: 677.820,47 Y: 8.534.844,19, confrontando com **Lote 12**, daí deflete





**PREFEITURA MUNICIPAL DE BOM JESUS DA LAPA – BA**  
Rua Mal. Floriano Peixoto, nº 208 – Centro -  
Bom Jesus da Lapa – BA, CEP: 47.600-000.  
**CNPJ: 14.105.183/0001-14**  
(77) 3481-3374



à direita com uma distância de **8,00 m** ao fundo até o vértice de coordenada X: 677.812,53 Y: 8.534.845,19, confrontando com **Lote 30**, daí deflete à direita com uma distância de **20,00 m** do lado esquerdo até o vértice de coordenada X: 677.815,06 Y: 8.534.865,04, confrontando com **Lote 10**.

**Quadra: 22. Lote: 12. Área: 160,00 m<sup>2</sup>.** O **Lote de terreno sob nº 12 da Quadra 22**, do **Loteamento denominado “Loteamento Nova Lapa”**, no município de Bom Jesus da Lapa - BA, comarca de Bom Jesus da Lapa - BA, na quadra formada pelas, **RUA RAUL ARANTES DA COSTA NETO, RUA CARLOS ANTUNES DE SOUZA, RUA ADJALBA TEIXEIRA DA CUNHA e RUA ALAN CIRQUEIRA MIRANDA**, distante 88,00 m da esquina da RUA RAUL ARANTES DA COSTA NETO com a RUA ALAN CIRQUEIRA MIRANDA (Lote 01), de formato regular, abrangendo uma área de **160,00 m<sup>2</sup>** (cento e sessenta metros quadrados) e um perímetro de 56,00 m. Para quem de dentro do lote 12 olha para a RUA RAUL ARANTES DA COSTA NETO inicia-se a descrição no vértice na coordenada X: 677.822,99 Y: 8.534.864,03, com uma distância de **8,00 m** de frente até o vértice de coordenada X: 677.830,93 Y: 8.534.863,02, confrontando com **RUA RAUL ARANTES DA COSTA NETO**, daí deflete à direita com uma distância de **20,00 m** do lado direito até o vértice de coordenada X: 677.828,41 Y: 8.534.843,18, confrontando com **Lote 13**, daí deflete à direita com uma distância de **8,00 m** ao fundo até o vértice de coordenada X: 677.820,47 Y: 8.534.844,19, confrontando com **Lote 29**, daí deflete à direita com uma distância de **20,00 m** do lado esquerdo até o vértice de coordenada X: 677.822,99 Y: 8.534.864,03, confrontando com **Lote 11**.

**Quadra: 22. Lote: 13. Área: 160,00 m<sup>2</sup>.** O **Lote de terreno sob nº 13 da Quadra 22**, do **Loteamento denominado “Loteamento Nova Lapa”**, no município de Bom Jesus da Lapa - BA, comarca de Bom Jesus da Lapa - BA, na quadra formada pelas, **RUA RAUL ARANTES DA COSTA NETO, RUA CARLOS ANTUNES DE SOUZA, RUA ADJALBA TEIXEIRA DA CUNHA e RUA ALAN CIRQUEIRA MIRANDA**, distante 96,00 m da esquina da RUA RAUL ARANTES DA COSTA NETO com a RUA ALAN CIRQUEIRA MIRANDA (Lote 01), de formato regular, abrangendo uma área de **160,00 m<sup>2</sup>** (cento e sessenta metros quadrados) e um perímetro de 56,00 m. Para quem de dentro do lote 13 olha para a RUA RAUL ARANTES DA COSTA NETO inicia-se a descrição no vértice na coordenada X: 677.830,93 Y: 8.534.863,02, com uma distância de **8,00 m** de frente até o vértice de coordenada X: 677.838,86 Y: 8.534.862,01, confrontando com **RUA RAUL ARANTES DA COSTA NETO**, daí deflete à direita com uma distância de **20,00 m** do lado direito até o vértice de coordenada X: 677.836,34 Y: 8.534.842,17, confrontando com **Lote 14**, daí deflete à direita com uma distância de **8,00 m** ao fundo até o vértice de coordenada X: 677.828,41 Y: 8.534.843,18, confrontando com **Lote 28**, daí deflete à direita com uma distância de **20,00 m** do lado esquerdo até o vértice de coordenada X: 677.830,93 Y: 8.534.863,02, confrontando com **Lote 12**.





PREFEITURA MUNICIPAL DE BOM JESUS DA LAPA – BA  
Rua Mal. Floriano Peixoto, nº 208 – Centro -  
Bom Jesus da Lapa – BA, CEP: 47.600-000.  
CNPJ: 14.105.183/0001-14  
(77) 3481-3374



**Quadra: 22. Lote: 14. Área: 160,00 m<sup>2</sup>.** O Lote de terreno sob nº 14 da Quadra 22, do Loteamento denominado “Loteamento Nova Lapa”, no município de Bom Jesus da Lapa - BA, comarca de Bom Jesus da Lapa - BA, na quadra formada pelas , **RUA RAUL ARANTES DA COSTA NETO, RUA CARLOS ANTUNES DE SOUZA, RUA ADJALBA TEIXEIRA DA CUNHA e RUA ALAN CIRQUEIRA MIRANDA**, distante 104,00 m da esquina da RUA RAUL ARANTES DA COSTA NETO com a RUA ALAN CIRQUEIRA MIRANDA (Lote 01), de formato regular, abrangendo uma área de **160,00 m<sup>2</sup>** (cento e sessenta metros quadrados) e um perímetro de 56,00 m. Para quem de dentro do lote 14 olha para a RUA RAUL ARANTES DA COSTA NETO inicia-se a descrição no vértice na coordenada X: 677.838,86 Y: 8.534.862,01, com uma distância de **8,00 m** de frente até o vértice de coordenada X: 677.846,80 Y: 8.534.861,00, confrontando com **RUA RAUL ARANTES DA COSTA NETO**, daí deflete à direita com uma distância de **20,00 m** do lado direito até o vértice de coordenada X: 677.844,28 Y: 8.534.841,16, confrontando com **Lote 15**, daí deflete à direita com uma distância de **8,00 m** ao fundo até o vértice de coordenada X: 677.836,34 Y: 8.534.842,17, confrontando com **Lote 27**, daí deflete à direita com uma distância de **20,00 m** do lado esquerdo até o vértice de coordenada X: 677.838,86 Y: 8.534.862,01, confrontando com **Lote 13**.

**Quadra: 22. Lote: 15. Área: 160,00 m<sup>2</sup>.** O Lote de terreno sob nº 15 da Quadra 22, do Loteamento denominado “Loteamento Nova Lapa”, no município de Bom Jesus da Lapa - BA, comarca de Bom Jesus da Lapa - BA, na quadra formada pelas , **RUA RAUL ARANTES DA COSTA NETO, RUA CARLOS ANTUNES DE SOUZA, RUA ADJALBA TEIXEIRA DA CUNHA e RUA ALAN CIRQUEIRA MIRANDA**, distante 112,00 m da esquina da RUA RAUL ARANTES DA COSTA NETO com a RUA ALAN CIRQUEIRA MIRANDA (Lote 01), de formato regular, abrangendo uma área de **160,00 m<sup>2</sup>** (cento e sessenta metros quadrados) e um perímetro de 56,00 m. Para quem de dentro do lote 15 olha para a RUA RAUL ARANTES DA COSTA NETO inicia-se a descrição no vértice na coordenada X: 677.846,80 Y: 8.534.861,00, com uma distância de **8,00 m** de frente até o vértice de coordenada X: 677.854,74 Y: 8.534.859,99, confrontando com **RUA RAUL ARANTES DA COSTA NETO**, daí deflete à direita com uma distância de **20,00 m** do lado direito até o vértice de coordenada X: 677.852,21 Y: 8.534.840,15, confrontando com **Lote 16**, daí deflete à direita com uma distância de **8,00 m** ao fundo até o vértice de coordenada X: 677.844,28 Y: 8.534.841,16, confrontando com **Lote 26**, daí deflete à direita com uma distância de **20,00 m** do lado esquerdo até o vértice de coordenada X: 677.846,80 Y: 8.534.861,00, confrontando com **Lote 14**.

**Quadra: 22. Lote: 16. Área: 160,00 m<sup>2</sup>.** O Lote de terreno sob nº 16 da Quadra 22, do Loteamento denominado “Loteamento Nova Lapa”, no município de Bom Jesus da Lapa - BA, comarca de Bom Jesus da Lapa - BA, na quadra formada pelas , **RUA RAUL ARANTES DA COSTA NETO, RUA CARLOS ANTUNES DE SOUZA, RUA ADJALBA TEIXEIRA DA CUNHA e RUA ALAN CIRQUEIRA MIRANDA**, distante 120,00 m da esquina da RUA RAUL ARANTES DA COSTA NETO com a RUA ALAN CIRQUEIRA





**PREFEITURA MUNICIPAL DE BOM JESUS DA LAPA – BA**  
Rua Mal. Floriano Peixoto, nº 208 – Centro -  
Bom Jesus da Lapa – BA, CEP: 47.600-000.  
**CNPJ: 14.105.183/0001-14**  
(77) 3481-3374



MIRANDA (Lote 01), de formato regular, abrangendo uma área de **160,00 m<sup>2</sup>** (cento e sessenta metros quadrados) e um perímetro de 56,00 m. Para quem de dentro do lote 16 olha para a RUA RAUL ARANTES DA COSTA NETO inicia-se a descrição no vértice na coordenada X: 677.854,74 Y: 8.534.859,99, com uma distância de **8,00 m** de frente até o vértice de coordenada X: 677.862,67 Y: 8.534.858,98, confrontando com **RUA RAUL ARANTES DA COSTA NETO**, daí deflete à direita com uma distância de **20,00 m** do lado direito até o vértice de coordenada X: 677.860,15 Y: 8.534.839,14, confrontando com **Lote 17**, daí deflete à direita com uma distância de **8,00 m** ao fundo até o vértice de coordenada X: 677.852,21 Y: 8.534.840,15, confrontando com **Lote 25**, daí deflete à direita com uma distância de **20,00 m** do lado esquerdo até o vértice de coordenada X: 677.854,74 Y: 8.534.859,99, confrontando com **Lote 15**.

**Quadra: 22. Lote: 17. Área: 160,00 m<sup>2</sup>.** O Lote de terreno sob nº 17 da Quadra 22, do Loteamento denominado “Loteamento Nova Lapa”, no município de Bom Jesus da Lapa - BA, comarca de Bom Jesus da Lapa - BA, na quadra formada pelas , **RUA RAUL ARANTES DA COSTA NETO, RUA CARLOS ANTUNES DE SOUZA, RUA ADJALBA TEIXEIRA DA CUNHA e RUA ALAN CIRQUEIRA MIRANDA**, distante 128,00 m da esquina da RUA RAUL ARANTES DA COSTA NETO com a RUA ALAN CIRQUEIRA MIRANDA (Lote 01), de formato regular, abrangendo uma área de **160,00 m<sup>2</sup>** (cento e sessenta metros quadrados) e um perímetro de 56,00 m. Para quem de dentro do lote 17 olha para a RUA RAUL ARANTES DA COSTA NETO inicia-se a descrição no vértice na coordenada X: 677.862,67 Y: 8.534.858,98, com uma distância de **8,00 m** de frente até o vértice de coordenada X: 677.870,61 Y: 8.534.857,97, confrontando com **RUA RAUL ARANTES DA COSTA NETO**, daí deflete à direita com uma distância de **20,00 m** do lado direito até o vértice de coordenada X: 677.868,09 Y: 8.534.838,13, confrontando com **Lote 18**, daí deflete à direita com uma distância de **8,00 m** ao fundo até o vértice de coordenada X: 677.860,15 Y: 8.534.839,14, confrontando com **Lote 24**, daí deflete à direita com uma distância de **20,00 m** do lado esquerdo até o vértice de coordenada X: 677.862,67 Y: 8.534.858,98, confrontando com **Lote 16**.

**Quadra: 22. Lote: 18. Área: 160,00 m<sup>2</sup>.** O Lote de terreno sob nº 18 da Quadra 22, do Loteamento denominado “Loteamento Nova Lapa”, no município de Bom Jesus da Lapa - BA, comarca de Bom Jesus da Lapa - BA, na quadra formada pelas , **RUA RAUL ARANTES DA COSTA NETO, RUA CARLOS ANTUNES DE SOUZA, RUA ADJALBA TEIXEIRA DA CUNHA e RUA ALAN CIRQUEIRA MIRANDA**, distante 136,00 m da esquina da RUA RAUL ARANTES DA COSTA NETO com a RUA ALAN CIRQUEIRA MIRANDA (Lote 01), de formato regular, abrangendo uma área de **160,00 m<sup>2</sup>** (cento e sessenta metros quadrados) e um perímetro de 56,00 m. Para quem de dentro do lote 18 olha para a RUA RAUL ARANTES DA COSTA NETO inicia-se a descrição no vértice na coordenada X: 677.870,61 Y: 8.534.857,97, com uma distância de **8,00 m** de frente até o vértice de coordenada X: 677.878,54 Y: 8.534.856,96, confrontando com **RUA RAUL ARANTES DA COSTA NETO**, daí deflete à



**PREFEITURA MUNICIPAL DE BOM JESUS DA LAPA – BA**Rua Mal. Floriano Peixoto, nº 208 – Centro -  
Bom Jesus da Lapa – BA, CEP: 47.600-000.**CNPJ: 14.105.183/0001-14**

(77) 3481-3374



direita com uma distância de **20,00 m** do lado direito até o vértice de coordenada X: 677.876,02 Y: 8.534.837,12, confrontando com **Lote 19**, daí deflete à direita com uma distância de **8,00 m** ao fundo até o vértice de coordenada X: 677.868,09 Y: 8.534.838,13, confrontando com **Lote 23**, daí deflete à direita com uma distância de **20,00 m** do lado esquerdo até o vértice de coordenada X: 677.870,61 Y: 8.534.857,97, confrontando com **Lote 17**.

**Quadra: 22. Lote: 19. Área: 160,00 m<sup>2</sup>.** O Lote de terreno sob nº 19 da Quadra 22, do Loteamento denominado “Loteamento Nova Lapa”, no município de Bom Jesus da Lapa - BA, comarca de Bom Jesus da Lapa - BA, na quadra formada pelas , **RUA RAUL ARANTES DA COSTA NETO, RUA CARLOS ANTUNES DE SOUZA, RUA ADJALBA TEIXEIRA DA CUNHA e RUA ALAN CIRQUEIRA MIRANDA**, distante 144,00 m da esquina da RUA RAUL ARANTES DA COSTA NETO com a RUA ALAN CIRQUEIRA MIRANDA (Lote 01), de formato regular, abrangendo uma área de **160,00 m<sup>2</sup>** (cento e sessenta metros quadrados) e um perímetro de 56,00 m. Para quem de dentro do lote 19 olha para a RUA RAUL ARANTES DA COSTA NETO inicia-se a descrição no vértice na coordenada X: 677.878,54 Y: 8.534.856,96, com uma distância de **8,00 m** de frente até o vértice de coordenada X: 677.886,48 Y: 8.534.855,95, confrontando com **RUA RAUL ARANTES DA COSTA NETO**, daí deflete à direita com uma distância de **20,00 m** do lado direito até o vértice de coordenada X: 677.883,96 Y: 8.534.836,11, confrontando com **Lote 20**, daí deflete à direita com uma distância de **8,00 m** ao fundo até o vértice de coordenada X: 677.876,02 Y: 8.534.837,12, confrontando com **Lote 22**, daí deflete à direita com uma distância de **20,00 m** do lado esquerdo até o vértice de coordenada X: 677.878,54 Y: 8.534.856,96, confrontando com **Lote 18**.

**Quadra: 22. Lote: 20. Área: 160,00 m<sup>2</sup>.** O Lote de terreno sob nº 20 da Quadra 22, do Loteamento denominado “Loteamento Nova Lapa”, no município de Bom Jesus da Lapa - BA, comarca de Bom Jesus da Lapa - BA, na quadra formada pelas , **RUA RAUL ARANTES DA COSTA NETO, RUA CARLOS ANTUNES DE SOUZA, RUA ADJALBA TEIXEIRA DA CUNHA e RUA ALAN CIRQUEIRA MIRANDA**, localizado na esquina da RUA RAUL ARANTES DA COSTA NETO com a RUA CARLOS ANTUNES DE SOUZA, de formato regular, abrangendo uma área de **160,00 m<sup>2</sup>** (cento e sessenta metros quadrados) e um perímetro de 56,00 m. Para quem de dentro do lote 20 olha para a RUA RAUL ARANTES DA COSTA NETO inicia-se a descrição no vértice na coordenada X: 677.886,48 Y: 8.534.855,95, com uma distância de **8,00 m** de frente até o vértice de coordenada X: 677.894,42 Y: 8.534.854,95, confrontando com **RUA RAUL ARANTES DA COSTA NETO**, daí deflete à direita com uma distância de **20,00 m** do lado direito até o vértice de coordenada X: 677.891,89 Y: 8.534.835,11, confrontando com **RUA CARLOS ANTUNES DE SOUZA**, daí deflete à direita com uma distância de **8,00 m** ao fundo até o vértice de coordenada X: 677.883,96 Y: 8.534.836,11, confrontando com **Lote 21**, daí deflete à direita com uma distância de **20,00 m** do lado esquerdo até o vértice de coordenada X: 677.886,48 Y: 8.534.855,95, confrontando com **Lote 19**.







**PREFEITURA MUNICIPAL DE BOM JESUS DA LAPA – BA**  
Rua Mal. Floriano Peixoto, nº 208 – Centro -  
Bom Jesus da Lapa – BA, CEP: 47.600-000.  
**CNPJ: 14.105.183/0001-14**  
(77) 3481-3374



**Quadra: 22. Lote: 21. Área: 160,00 m<sup>2</sup>.** O Lote de terreno sob nº 21 da Quadra 22, do Loteamento denominado “Loteamento Nova Lapa”, no município de Bom Jesus da Lapa - BA, comarca de Bom Jesus da Lapa - BA, na quadra formada pelas , **RUA RAUL ARANTES DA COSTA NETO, RUA CARLOS ANTUNES DE SOUZA, RUA ADJALBA TEIXEIRA DA CUNHA e RUA ALAN CIRQUEIRA MIRANDA**, localizado na esquina da RUA ADJALBA TEIXEIRA DA CUNHA com a RUA CARLOS ANTUNES DE SOUZA, de formato regular, abrangendo uma área de **160,00 m<sup>2</sup>** (cento e sessenta metros quadrados) e um perímetro de 56,00 m. Para quem de dentro do lote 21 olha para a RUA ADJALBA TEIXEIRA DA CUNHA inicia-se a descrição no vértice na coordenada X: 677.889,37 Y: 8.534.815,27, com uma distância de **8,00 m** de frente até o vértice de coordenada X: 677.881,44 Y: 8.534.816,27, confrontando com **RUA ADJALBA TEIXEIRA DA CUNHA**, daí deflete à direita com uma distância de **20,00 m** do lado direito até o vértice de coordenada X: 677.883,96 Y: 8.534.836,11, confrontando com **Lote 22**, daí deflete à direita com uma distância de **8,00 m** ao fundo até o vértice de coordenada X: 677.891,89 Y: 8.534.835,11, confrontando com **Lote 20**, daí deflete à direita com uma distância de **20,00 m** do lado esquerdo até o vértice de coordenada X: 677.889,37 Y: 8.534.815,27, confrontando com **RUA CARLOS ANTUNES DE SOUZA**.

**Quadra: 22. Lote: 22. Área: 160,00 m<sup>2</sup>.** O Lote de terreno sob nº 22 da Quadra 22, do Loteamento denominado “Loteamento Nova Lapa”, no município de Bom Jesus da Lapa - BA, comarca de Bom Jesus da Lapa - BA, na quadra formada pelas , **RUA RAUL ARANTES DA COSTA NETO, RUA CARLOS ANTUNES DE SOUZA, RUA ADJALBA TEIXEIRA DA CUNHA e RUA ALAN CIRQUEIRA MIRANDA**, distante 8,00 m da esquina da RUA ADJALBA TEIXEIRA DA CUNHA com a RUA CARLOS ANTUNES DE SOUZA (Lote 21), de formato regular, abrangendo uma área de **160,00 m<sup>2</sup>** (cento e sessenta metros quadrados) e um perímetro de 56,00 m. Para quem de dentro do lote 22 olha para a RUA ADJALBA TEIXEIRA DA CUNHA inicia-se a descrição no vértice na coordenada X: 677.881,44 Y: 8.534.816,27, com uma distância de **8,00 m** de frente até o vértice de coordenada X: 677.873,50 Y: 8.534.817,28, confrontando com **RUA ADJALBA TEIXEIRA DA CUNHA**, daí deflete à direita com uma distância de **20,00 m** do lado direito até o vértice de coordenada X: 677.876,02 Y: 8.534.837,12, confrontando com **Lote 23**, daí deflete à direita com uma distância de **8,00 m** ao fundo até o vértice de coordenada X: 677.883,96 Y: 8.534.836,11, confrontando com **Lote 19**, daí deflete à direita com uma distância de **20,00 m** do lado esquerdo até o vértice de coordenada X: 677.881,44 Y: 8.534.816,27, confrontando com **Lote 21**.

**Quadra: 22. Lote: 23. Área: 160,00 m<sup>2</sup>.** O Lote de terreno sob nº 23 da Quadra 22, do Loteamento denominado “Loteamento Nova Lapa”, no município de Bom Jesus da Lapa - BA, comarca de Bom Jesus da Lapa - BA, na quadra formada pelas , **RUA RAUL ARANTES DA COSTA NETO, RUA CARLOS ANTUNES DE SOUZA, RUA**





PREFEITURA MUNICIPAL DE BOM JESUS DA LAPA – BA  
Rua Mal. Floriano Peixoto, nº 208 – Centro -  
Bom Jesus da Lapa – BA, CEP: 47.600-000.  
CNPJ: 14.105.183/0001-14  
(77) 3481-3374



**ADJALBA TEIXEIRA DA CUNHA e RUA ALAN CIRQUEIRA MIRANDA**, distante 16,00 m da esquina da RUA ADJALBA TEIXEIRA DA CUNHA com a RUA CARLOS ANTUNES DE SOUZA (Lote 21), de formato regular, abrangendo uma área de **160,00 m<sup>2</sup>** (cento e sessenta metros quadrados) e um perímetro de 56,00 m. Para quem de dentro do lote 23 olha para a RUA ADJALBA TEIXEIRA DA CUNHA inicia-se a descrição no vértice na coordenada X: 677.873,50 Y: 8.534.817,28, com uma distância de **8,00 m** de frente até o vértice de coordenada X: 677.865,56 Y: 8.534.818,29, confrontando com **RUA ADJALBA TEIXEIRA DA CUNHA**, daí deflete à direita com uma distância de **20,00 m** do lado direito até o vértice de coordenada X: 677.868,09 Y: 8.534.838,13, confrontando com **Lote 24**, daí deflete à direita com uma distância de **8,00 m** ao fundo até o vértice de coordenada X: 677.876,02 Y: 8.534.837,12, confrontando com **Lote 18**, daí deflete à direita com uma distância de **20,00 m** do lado esquerdo até o vértice de coordenada X: 677.873,50 Y: 8.534.817,28, confrontando com **Lote 22**.

**Quadra: 22. Lote: 24. Área: 160,00 m<sup>2</sup>**. O Lote de terreno sob nº 24 da Quadra 22, do Loteamento denominado “Loteamento Nova Lapa”, no município de Bom Jesus da Lapa - BA, comarca de Bom Jesus da Lapa - BA, na quadra formada pelas , **RUA RAUL ARANTES DA COSTA NETO, RUA CARLOS ANTUNES DE SOUZA, RUA ADJALBA TEIXEIRA DA CUNHA e RUA ALAN CIRQUEIRA MIRANDA**, distante 24,00 m da esquina da RUA ADJALBA TEIXEIRA DA CUNHA com a RUA CARLOS ANTUNES DE SOUZA (Lote 21), de formato regular, abrangendo uma área de **160,00 m<sup>2</sup>** (cento e sessenta metros quadrados) e um perímetro de 56,00 m. Para quem de dentro do lote 24 olha para a RUA ADJALBA TEIXEIRA DA CUNHA inicia-se a descrição no vértice na coordenada X: 677.865,56 Y: 8.534.818,29, com uma distância de **8,00 m** de frente até o vértice de coordenada X: 677.857,63 Y: 8.534.819,30, confrontando com **RUA ADJALBA TEIXEIRA DA CUNHA**, daí deflete à direita com uma distância de **20,00 m** do lado direito até o vértice de coordenada X: 677.860,15 Y: 8.534.839,14, confrontando com **Lote 25**, daí deflete à direita com uma distância de **8,00 m** ao fundo até o vértice de coordenada X: 677.868,09 Y: 8.534.838,13, confrontando com **Lote 17**, daí deflete à direita com uma distância de **20,00 m** do lado esquerdo até o vértice de coordenada X: 677.865,56 Y: 8.534.818,29, confrontando com **Lote 23**.

**Quadra: 22. Lote: 25. Área: 160,00 m<sup>2</sup>**. O Lote de terreno sob nº 25 da Quadra 22, do Loteamento denominado “Loteamento Nova Lapa”, no município de Bom Jesus da Lapa - BA, comarca de Bom Jesus da Lapa - BA, na quadra formada pelas , **RUA RAUL ARANTES DA COSTA NETO, RUA CARLOS ANTUNES DE SOUZA, RUA ADJALBA TEIXEIRA DA CUNHA e RUA ALAN CIRQUEIRA MIRANDA**, distante 32,00 m da esquina da RUA ADJALBA TEIXEIRA DA CUNHA com a RUA CARLOS ANTUNES DE SOUZA (Lote 21), de formato regular, abrangendo uma área de **160,00 m<sup>2</sup>** (cento e sessenta metros quadrados) e um perímetro de 56,00 m. Para quem de dentro do lote 25 olha para a RUA ADJALBA TEIXEIRA DA CUNHA inicia-se a descrição no vértice na coordenada X: 677.857,63 Y: 8.534.819,30, com uma



**PREFEITURA MUNICIPAL DE BOM JESUS DA LAPA – BA**Rua Mal. Floriano Peixoto, nº 208 – Centro -  
Bom Jesus da Lapa – BA, CEP: 47.600-000.**CNPJ: 14.105.183/0001-14**

(77) 3481-3374



distância de **8,00 m** de frente até o vértice de coordenada X: 677.849,69 Y: 8.534.820,31, confrontando com **RUA ADJALBA TEIXEIRA DA CUNHA**, daí deflete à direita com uma distância de **20,00 m** do lado direito até o vértice de coordenada X: 677.852,21 Y: 8.534.840,15, confrontando com **Lote 26**, daí deflete à direita com uma distância de **8,00 m** ao fundo até o vértice de coordenada X: 677.860,15 Y: 8.534.839,14, confrontando com **Lote 16**, daí deflete à direita com uma distância de **20,00 m** do lado esquerdo até o vértice de coordenada X: 677.857,63 Y: 8.534.819,30, confrontando com **Lote 24**.

**Quadra: 22. Lote: 26. Área: 160,00 m<sup>2</sup>.** O Lote de terreno sob nº 26 da Quadra 22, do Loteamento denominado “Loteamento Nova Lapa”, no município de Bom Jesus da Lapa - BA, comarca de Bom Jesus da Lapa - BA, na quadra formada pelas , **RUA RAUL ARANTES DA COSTA NETO, RUA CARLOS ANTUNES DE SOUZA, RUA ADJALBA TEIXEIRA DA CUNHA e RUA ALAN CIRQUEIRA MIRANDA**, distante 40,00 m da esquina da RUA ADJALBA TEIXEIRA DA CUNHA com a RUA CARLOS ANTUNES DE SOUZA (Lote 21), de formato regular, abrangendo uma área de **160,00 m<sup>2</sup>** (cento e sessenta metros quadrados) e um perímetro de 56,00 m. Para quem de dentro do lote 26 olha para a RUA ADJALBA TEIXEIRA DA CUNHA inicia-se a descrição no vértice na coordenada X: 677.849,69 Y: 8.534.820,31, com uma distância de **8,00 m** de frente até o vértice de coordenada X: 677.841,76 Y: 8.534.821,32, confrontando com **RUA ADJALBA TEIXEIRA DA CUNHA**, daí deflete à direita com uma distância de **20,00 m** do lado direito até o vértice de coordenada X: 677.844,28 Y: 8.534.841,16, confrontando com **Lote 27**, daí deflete à direita com uma distância de **8,00 m** ao fundo até o vértice de coordenada X: 677.852,21 Y: 8.534.840,15, confrontando com **Lote 15**, daí deflete à direita com uma distância de **20,00 m** do lado esquerdo até o vértice de coordenada X: 677.849,69 Y: 8.534.820,31, confrontando com **Lote 25**.

**Quadra: 22. Lote: 27. Área: 160,00 m<sup>2</sup>.** O Lote de terreno sob nº 27 da Quadra 22, do Loteamento denominado “Loteamento Nova Lapa”, no município de Bom Jesus da Lapa - BA, comarca de Bom Jesus da Lapa - BA, na quadra formada pelas , **RUA RAUL ARANTES DA COSTA NETO, RUA CARLOS ANTUNES DE SOUZA, RUA ADJALBA TEIXEIRA DA CUNHA e RUA ALAN CIRQUEIRA MIRANDA**, distante 48,00 m da esquina da RUA ADJALBA TEIXEIRA DA CUNHA com a RUA CARLOS ANTUNES DE SOUZA (Lote 21), de formato regular, abrangendo uma área de **160,00 m<sup>2</sup>** (cento e sessenta metros quadrados) e um perímetro de 56,00 m. Para quem de dentro do lote 27 olha para a RUA ADJALBA TEIXEIRA DA CUNHA inicia-se a descrição no vértice na coordenada X: 677.841,76 Y: 8.534.821,32, com uma distância de **8,00 m** de frente até o vértice de coordenada X: 677.833,82 Y: 8.534.822,33, confrontando com **RUA ADJALBA TEIXEIRA DA CUNHA**, daí deflete à direita com uma distância de **20,00 m** do lado direito até o vértice de coordenada X: 677.836,34 Y: 8.534.842,17, confrontando com **Lote 28**, daí deflete à direita com uma distância de **8,00 m** ao fundo até o vértice de coordenada X: 677.844,28 Y: 8.534.841,16, confrontando com **Lote 14**, daí deflete à direita com





**PREFEITURA MUNICIPAL DE BOM JESUS DA LAPA – BA**  
Rua Mal. Floriano Peixoto, nº 208 – Centro -  
Bom Jesus da Lapa – BA, CEP: 47.600-000.  
**CNPJ: 14.105.183/0001-14**  
(77) 3481-3374



uma distância de **20,00 m** do lado esquerdo até o vértice de coordenada X: 677.841,76 Y: 8.534.821,32, confrontando com **Lote 26**.

**Quadra: 22. Lote: 28. Área: 160,00 m<sup>2</sup>.** O Lote de terreno sob nº 28 da Quadra 22, do Loteamento denominado “Loteamento Nova Lapa”, no município de Bom Jesus da Lapa - BA, comarca de Bom Jesus da Lapa - BA, na quadra formada pelas , **RUA RAUL ARANTES DA COSTA NETO, RUA CARLOS ANTUNES DE SOUZA, RUA ADJALBA TEIXEIRA DA CUNHA e RUA ALAN CIRQUEIRA MIRANDA**, distante 56,00 m da esquina da RUA ADJALBA TEIXEIRA DA CUNHA com a RUA CARLOS ANTUNES DE SOUZA (Lote 21), de formato regular, abrangendo uma área de **160,00 m<sup>2</sup>** (cento e sessenta metros quadrados) e um perímetro de 56,00 m. Para quem de dentro do lote 28 olha para a RUA ADJALBA TEIXEIRA DA CUNHA inicia-se a descrição no vértice na coordenada X: 677.833,82 Y: 8.534.822,33, com uma distância de **8,00 m** de frente até o vértice de coordenada X: 677.825,88 Y: 8.534.823,34, confrontando com **RUA ADJALBA TEIXEIRA DA CUNHA**, daí deflete à direita com uma distância de **20,00 m** do lado direito até o vértice de coordenada X: 677.828,41 Y: 8.534.843,18, confrontando com **Lote 29**, daí deflete à direita com uma distância de **8,00 m** ao fundo até o vértice de coordenada X: 677.836,34 Y: 8.534.842,17, confrontando com **Lote 13**, daí deflete à direita com uma distância de **20,00 m** do lado esquerdo até o vértice de coordenada X: 677.833,82 Y: 8.534.822,33, confrontando com **Lote 27**.

**Quadra: 22. Lote: 29. Área: 160,00 m<sup>2</sup>.** O Lote de terreno sob nº 29 da Quadra 22, do Loteamento denominado “Loteamento Nova Lapa”, no município de Bom Jesus da Lapa - BA, comarca de Bom Jesus da Lapa - BA, na quadra formada pelas , **RUA RAUL ARANTES DA COSTA NETO, RUA CARLOS ANTUNES DE SOUZA, RUA ADJALBA TEIXEIRA DA CUNHA e RUA ALAN CIRQUEIRA MIRANDA**, distante 56,00 m da esquina da RUA ADJALBA TEIXEIRA DA CUNHA com a RUA CARLOS ANTUNES DE SOUZA (Lote 21), de formato regular, abrangendo uma área de **160,00 m<sup>2</sup>** (cento e sessenta metros quadrados) e um perímetro de 56,00 m. Para quem de dentro do lote 29 olha para a RUA ADJALBA TEIXEIRA DA CUNHA inicia-se a descrição no vértice na coordenada X: 677.825,88 Y: 8.534.823,34, com uma distância de **8,00 m** de frente até o vértice de coordenada X: 677.817,95 Y: 8.534.824,35, confrontando com **RUA ADJALBA TEIXEIRA DA CUNHA**, daí deflete à direita com uma distância de **20,00 m** do lado direito até o vértice de coordenada X: 677.820,47 Y: 8.534.844,19, confrontando com **Lote 30**, daí deflete à direita com uma distância de **8,00 m** ao fundo até o vértice de coordenada X: 677.828,41 Y: 8.534.843,18, confrontando com **Lote 12**, daí deflete à direita com uma distância de **20,00 m** do lado esquerdo até o vértice de coordenada X: 677.825,88 Y: 8.534.823,34, confrontando com **Lote 28**.

**Quadra: 22. Lote: 30. Área: 160,00 m<sup>2</sup>.** O Lote de terreno sob nº 30 da Quadra 22, do Loteamento denominado “Loteamento Nova Lapa”, no município de Bom





## PREFEITURA MUNICIPAL DE BOM JESUS DA LAPA – BA

Rua Mal. Floriano Peixoto, nº 208 – Centro -  
Bom Jesus da Lapa – BA, CEP: 47.600-000.

CNPJ: 14.105.183/0001-14

(77) 3481-3374



Jesus da Lapa - BA, comarca de Bom Jesus da Lapa - BA, na quadra formada pelas , **RUA RAUL ARANTES DA COSTA NETO, RUA CARLOS ANTUNES DE SOUZA, RUA ADJALBA TEIXEIRA DA CUNHA e RUA ALAN CIRQUEIRA MIRANDA**, distante 56,00 m da esquina da RUA ADJALBA TEIXEIRA DA CUNHA com a RUA CARLOS ANTUNES DE SOUZA (Lote 21), de formato regular, abrangendo uma área de **160,00 m<sup>2</sup>** (cento e sessenta metros quadrados) e um perímetro de 56,00 m. Para quem de dentro do lote 30 olha para a RUA ADJALBA TEIXEIRA DA CUNHA inicia-se a descrição no vértice na coordenada X: 677.817,95 Y: 8.534.824,35, com uma distância de **8,00 m** de frente até o vértice de coordenada X: 677.810,01 Y: 8.534.825,35, confrontando com **RUA ADJALBA TEIXEIRA DA CUNHA**, daí deflete à direita com uma distância de **20,00 m** do lado direito até o vértice de coordenada X: 677.812,53 Y: 8.534.845,19, confrontando com **Lote 31**, daí deflete à direita com uma distância de **8,00 m** ao fundo até o vértice de coordenada X: 677.820,47 Y: 8.534.844,19, confrontando com **Lote 11**, daí deflete à direita com uma distância de **20,00 m** do lado esquerdo até o vértice de coordenada X: 677.817,95 Y: 8.534.824,35, confrontando com **Lote 29**.

**Quadra: 22. Lote: 31. Área: 160,00 m<sup>2</sup>.** O **Lote de terreno sob nº 31 da Quadra 22**, do **Loteamento denominado “Loteamento Nova Lapa”**, no município de Bom Jesus da Lapa - BA, comarca de Bom Jesus da Lapa - BA, na quadra formada pelas , **RUA RAUL ARANTES DA COSTA NETO, RUA CARLOS ANTUNES DE SOUZA, RUA ADJALBA TEIXEIRA DA CUNHA e RUA ALAN CIRQUEIRA MIRANDA**, distante 56,00 m da esquina da RUA ADJALBA TEIXEIRA DA CUNHA com a RUA CARLOS ANTUNES DE SOUZA (Lote 21), de formato regular, abrangendo uma área de **160,00 m<sup>2</sup>** (cento e sessenta metros quadrados) e um perímetro de 56,00 m. Para quem de dentro do lote 31 olha para a RUA ADJALBA TEIXEIRA DA CUNHA inicia-se a descrição no vértice na coordenada X: 677.810,01 Y: 8.534.825,35, com uma distância de **8,00 m** de frente até o vértice de coordenada X: 677.802,07 Y: 8.534.826,36, confrontando com **RUA ADJALBA TEIXEIRA DA CUNHA**, daí deflete à direita com uma distância de **20,00 m** do lado direito até o vértice de coordenada X: 677.804,60 Y: 8.534.846,20, confrontando com **Lote 32**, daí deflete à direita com uma distância de **8,00 m** ao fundo até o vértice de coordenada X: 677.812,53 Y: 8.534.845,19, confrontando com **Lote 10**, daí deflete à direita com uma distância de **20,00 m** do lado esquerdo até o vértice de coordenada X: 677.810,01 Y: 8.534.825,35, confrontando com **Lote 30**.

**Quadra: 22. Lote: 32. Área: 160,00 m<sup>2</sup>.** O **Lote de terreno sob nº 32 da Quadra 22**, do **Loteamento denominado “Loteamento Nova Lapa”**, no município de Bom Jesus da Lapa - BA, comarca de Bom Jesus da Lapa - BA, na quadra formada pelas , **RUA RAUL ARANTES DA COSTA NETO, RUA CARLOS ANTUNES DE SOUZA, RUA ADJALBA TEIXEIRA DA CUNHA e RUA ALAN CIRQUEIRA MIRANDA**, distante 56,00 m da esquina da RUA ADJALBA TEIXEIRA DA CUNHA com a RUA CARLOS ANTUNES DE SOUZA (Lote 21), de formato regular, abrangendo uma área de **160,00 m<sup>2</sup>** (cento e sessenta metros quadrados) e um perímetro de 56,00 m. Para quem de





**PREFEITURA MUNICIPAL DE BOM JESUS DA LAPA – BA**  
Rua Mal. Floriano Peixoto, nº 208 – Centro -  
Bom Jesus da Lapa – BA, CEP: 47.600-000.  
**CNPJ: 14.105.183/0001-14**  
(77) 3481-3374



dentro do lote 32 olha para a RUA ADJALBA TEIXEIRA DA CUNHA inicia-se a descrição no vértice na coordenada X: 677.802,07 Y: 8.534.826,36, com uma distância de **8,00 m** de frente até o vértice de coordenada X: 677.794,14 Y: 8.534.827,37, confrontando com **RUA ADJALBA TEIXEIRA DA CUNHA**, daí deflete à direita com uma distância de **20,00 m** do lado direito até o vértice de coordenada X: 677.796,66 Y: 8.534.847,21, confrontando com **Lote 33**, daí deflete à direita com uma distância de **8,00 m** ao fundo até o vértice de coordenada X: 677.804,60 Y: 8.534.846,20, confrontando com **Lote 09**, daí deflete à direita com uma distância de **20,00 m** do lado esquerdo até o vértice de coordenada X: 677.802,07 Y: 8.534.826,36, confrontando com **Lote 31**.

**Quadra: 22. Lote: 33. Área: 160,00 m<sup>2</sup>.** O Lote de terreno sob nº 33 da Quadra 22, do **Loteamento denominado “Loteamento Nova Lapa”**, no município de Bom Jesus da Lapa - BA, comarca de Bom Jesus da Lapa - BA, na quadra formada pelas , **RUA RAUL ARANTES DA COSTA NETO, RUA CARLOS ANTUNES DE SOUZA, RUA ADJALBA TEIXEIRA DA CUNHA e RUA ALAN CIRQUEIRA MIRANDA**, distante 56,00 m da esquina da RUA ADJALBA TEIXEIRA DA CUNHA com a RUA CARLOS ANTUNES DE SOUZA (Lote 21), de formato regular, abrangendo uma área de **160,00 m<sup>2</sup>** (cento e sessenta metros quadrados) e um perímetro de 56,00 m. Para quem de dentro do lote 33 olha para a RUA ADJALBA TEIXEIRA DA CUNHA inicia-se a descrição no vértice na coordenada X: 677.794,14 Y: 8.534.827,37, com uma distância de **8,00 m** de frente até o vértice de coordenada X: 677.786,20 Y: 8.534.828,38, confrontando com **RUA ADJALBA TEIXEIRA DA CUNHA**, daí deflete à direita com uma distância de **20,00 m** do lado direito até o vértice de coordenada X: 677.788,72 Y: 8.534.848,22, confrontando com **Lote 34**, daí deflete à direita com uma distância de **8,00 m** ao fundo até o vértice de coordenada X: 677.796,66 Y: 8.534.847,21, confrontando com **Lote 08**, daí deflete à direita com uma distância de **20,00 m** do lado esquerdo até o vértice de coordenada X: 677.794,14 Y: 8.534.827,37, confrontando com **Lote 32**.

**Quadra: 22. Lote: 34. Área: 160,00 m<sup>2</sup>.** O Lote de terreno sob nº 34 da Quadra 22, do **Loteamento denominado “Loteamento Nova Lapa”**, no município de Bom Jesus da Lapa - BA, comarca de Bom Jesus da Lapa - BA, na quadra formada pelas , **RUA RAUL ARANTES DA COSTA NETO, RUA CARLOS ANTUNES DE SOUZA, RUA ADJALBA TEIXEIRA DA CUNHA e RUA ALAN CIRQUEIRA MIRANDA**, distante 104,00 m da esquina da RUA ADJALBA TEIXEIRA DA CUNHA com a RUA CARLOS ANTUNES DE SOUZA (Lote 21), de formato regular, abrangendo uma área de **160,00 m<sup>2</sup>** (cento e sessenta metros quadrados) e um perímetro de 56,00 m. Para quem de dentro do lote 34 olha para a RUA ADJALBA TEIXEIRA DA CUNHA inicia-se a descrição no vértice na coordenada X: 677.786,20 Y: 8.534.828,38, com uma distância de **8,00 m** de frente até o vértice de coordenada X: 677.778,27 Y: 8.534.829,39, confrontando com **RUA ADJALBA TEIXEIRA DA CUNHA**, daí deflete à direita com uma distância de **20,00 m** do lado direito até o vértice de coordenada X: 677.780,79 Y: 8.534.849,23, confrontando com **Lote 35**, daí deflete





PREFEITURA MUNICIPAL DE BOM JESUS DA LAPA – BA  
Rua Mal. Floriano Peixoto, nº 208 – Centro -  
Bom Jesus da Lapa – BA, CEP: 47.600-000.  
CNPJ: 14.105.183/0001-14  
(77) 3481-3374



à direita com uma distância de **8,00 m** ao fundo até o vértice de coordenada X: 677.788,72 Y: 8.534.848,22, confrontando com **Lote 07**, daí deflete à direita com uma distância de **20,00 m** do lado esquerdo até o vértice de coordenada X: 677.786,20 Y: 8.534.828,38, confrontando com **Lote 33**.

**Quadra: 22. Lote: 35. Área: 160,00 m<sup>2</sup>.** O Lote de terreno sob nº 35 da Quadra 22, do Loteamento denominado “Loteamento Nova Lapa”, no município de Bom Jesus da Lapa - BA, comarca de Bom Jesus da Lapa - BA, na quadra formada pelas , **RUA RAUL ARANTES DA COSTA NETO, RUA CARLOS ANTUNES DE SOUZA, RUA ADJALBA TEIXEIRA DA CUNHA e RUA ALAN CIRQUEIRA MIRANDA**, distante 112,00 m da esquina da RUA ADJALBA TEIXEIRA DA CUNHA com a RUA CARLOS ANTUNES DE SOUZA (Lote 21), de formato regular, abrangendo uma área de **160,00 m<sup>2</sup>** (cento e sessenta metros quadrados) e um perímetro de 56,00 m. Para quem de dentro do lote 35 olha para a RUA ADJALBA TEIXEIRA DA CUNHA inicia-se a descrição no vértice na coordenada X: 677.778,27 Y: 8.534.829,39, com uma distância de **8,00 m** de frente até o vértice de coordenada X: 677.770,33 Y: 8.534.830,40, confrontando com **RUA ADJALBA TEIXEIRA DA CUNHA**, daí deflete à direita com uma distância de **20,00 m** do lado direito até o vértice de coordenada X: 677.772,85 Y: 8.534.850,24, confrontando com **Lote 36**, daí deflete à direita com uma distância de **8,00 m** ao fundo até o vértice de coordenada X: 677.780,79 Y: 8.534.849,23, confrontando com **Lote 06**, daí deflete à direita com uma distância de **20,00 m** do lado esquerdo até o vértice de coordenada X: 677.778,27 Y: 8.534.829,39, confrontando com **Lote 34**.

**Quadra: 22. Lote: 36. Área: 160,00 m<sup>2</sup>.** O Lote de terreno sob nº 36 da Quadra 22, do Loteamento denominado “Loteamento Nova Lapa”, no município de Bom Jesus da Lapa - BA, comarca de Bom Jesus da Lapa - BA, na quadra formada pelas , **RUA RAUL ARANTES DA COSTA NETO, RUA CARLOS ANTUNES DE SOUZA, RUA ADJALBA TEIXEIRA DA CUNHA e RUA ALAN CIRQUEIRA MIRANDA**, distante 120,00 m da esquina da RUA ADJALBA TEIXEIRA DA CUNHA com a RUA CARLOS ANTUNES DE SOUZA (Lote 21), de formato regular, abrangendo uma área de **160,00 m<sup>2</sup>** (cento e sessenta metros quadrados) e um perímetro de 56,00 m. Para quem de dentro do lote 36 olha para a RUA ADJALBA TEIXEIRA DA CUNHA inicia-se a descrição no vértice na coordenada X: 677.770,33 Y: 8.534.830,40, com uma distância de **8,00 m** de frente até o vértice de coordenada X: 677.762,39 Y: 8.534.831,41, confrontando com **RUA ADJALBA TEIXEIRA DA CUNHA**, daí deflete à direita com uma distância de **20,00 m** do lado direito até o vértice de coordenada X: 677.764,92 Y: 8.534.851,25, confrontando com **Lote 37**, daí deflete à direita com uma distância de **8,00 m** ao fundo até o vértice de coordenada X: 677.772,85 Y: 8.534.850,24, confrontando com **Lote 05**, daí deflete à direita com uma distância de **20,00 m** do lado esquerdo até o vértice de coordenada X: 677.770,33 Y: 8.534.830,40, confrontando com **Lote 35**.





PREFEITURA MUNICIPAL DE BOM JESUS DA LAPA – BA  
Rua Mal. Floriano Peixoto, nº 208 – Centro -  
Bom Jesus da Lapa – BA, CEP: 47.600-000.  
CNPJ: 14.105.183/0001-14  
(77) 3481-3374



**Quadra: 22. Lote: 37. Área: 160,00 m<sup>2</sup>.** O Lote de terreno sob nº 37 da Quadra 22, do Loteamento denominado “Loteamento Nova Lapa”, no município de Bom Jesus da Lapa - BA, comarca de Bom Jesus da Lapa - BA, na quadra formada pelas , **RUA RAUL ARANTES DA COSTA NETO, RUA CARLOS ANTUNES DE SOUZA, RUA ADJALBA TEIXEIRA DA CUNHA e RUA ALAN CIRQUEIRA MIRANDA**, distante 128,00 m da esquina da RUA ADJALBA TEIXEIRA DA CUNHA com a RUA CARLOS ANTUNES DE SOUZA (Lote 21), de formato regular, abrangendo uma área de **160,00 m<sup>2</sup>** (cento e sessenta metros quadrados) e um perímetro de 56,00 m. Para quem de dentro do lote 37 olha para a RUA ADJALBA TEIXEIRA DA CUNHA inicia-se a descrição no vértice na coordenada X: 677.762,39 Y: 8.534.831,41, com uma distância de **8,00 m** de frente até o vértice de coordenada X: 677.754,46 Y: 8.534.832,42, confrontando com **RUA ADJALBA TEIXEIRA DA CUNHA**, daí deflete à direita com uma distância de **20,00 m** do lado direito até o vértice de coordenada X: 677.756,98 Y: 8.534.852,26, confrontando com **Lote 38**, daí deflete à direita com uma distância de **8,00 m** ao fundo até o vértice de coordenada X: 677.764,92 Y: 8.534.851,25, confrontando com **Lote 04**, daí deflete à direita com uma distância de **20,00 m** do lado esquerdo até o vértice de coordenada X: 677.762,39 Y: 8.534.831,41, confrontando com **Lote 36**.

**Quadra: 22. Lote: 38. Área: 160,00 m<sup>2</sup>.** O Lote de terreno sob nº 38 da Quadra 22, do Loteamento denominado “Loteamento Nova Lapa”, no município de Bom Jesus da Lapa - BA, comarca de Bom Jesus da Lapa - BA, na quadra formada pelas , **RUA RAUL ARANTES DA COSTA NETO, RUA CARLOS ANTUNES DE SOUZA, RUA ADJALBA TEIXEIRA DA CUNHA e RUA ALAN CIRQUEIRA MIRANDA**, distante 136,00 m da esquina da RUA ADJALBA TEIXEIRA DA CUNHA com a RUA CARLOS ANTUNES DE SOUZA (Lote 21), de formato regular, abrangendo uma área de **160,00 m<sup>2</sup>** (cento e sessenta metros quadrados) e um perímetro de 56,00 m. Para quem de dentro do lote 38 olha para a RUA ADJALBA TEIXEIRA DA CUNHA inicia-se a descrição no vértice na coordenada X: 677.754,46 Y: 8.534.832,42, com uma distância de **8,00 m** de frente até o vértice de coordenada X: 677.746,52 Y: 8.534.833,43, confrontando com **RUA ADJALBA TEIXEIRA DA CUNHA**, daí deflete à direita com uma distância de **20,00 m** do lado direito até o vértice de coordenada X: 677.749,04 Y: 8.534.853,27, confrontando com **Lote 39**, daí deflete à direita com uma distância de **8,00 m** ao fundo até o vértice de coordenada X: 677.756,98 Y: 8.534.852,26, confrontando com **Lote 03**, daí deflete à direita com uma distância de **20,00 m** do lado esquerdo até o vértice de coordenada X: 677.754,46 Y: 8.534.832,42, confrontando com **Lote 37**.

**Quadra: 22. Lote: 39. Área: 160,00 m<sup>2</sup>.** O Lote de terreno sob nº 39 da Quadra 22, do Loteamento denominado “Loteamento Nova Lapa”, no município de Bom Jesus da Lapa - BA, comarca de Bom Jesus da Lapa - BA, na quadra formada pelas , **RUA RAUL ARANTES DA COSTA NETO, RUA CARLOS ANTUNES DE SOUZA, RUA ADJALBA TEIXEIRA DA CUNHA e RUA ALAN CIRQUEIRA MIRANDA**, distante 144,00 m da esquina da RUA ADJALBA TEIXEIRA DA CUNHA com a RUA CARLOS ANTUNES







**PREFEITURA MUNICIPAL DE BOM JESUS DA LAPA – BA**  
Rua Mal. Floriano Peixoto, nº 208 – Centro -  
Bom Jesus da Lapa – BA, CEP: 47.600-000.  
**CNPJ: 14.105.183/0001-14**  
(77) 3481-3374



DE SOUZA (Lote 21), de formato regular, abrangendo uma área de **160,00 m<sup>2</sup>** (cento e sessenta metros quadrados) e um perímetro de 56,00 m. Para quem de dentro do lote 39 olha para a RUA ADJALBA TEIXEIRA DA CUNHA inicia-se a descrição no vértice na coordenada X: 677.746,52 Y: 8.534.833,43, com uma distância de **8,00 m** de frente até o vértice de coordenada X: 677.738,59 Y: 8.534.834,43, confrontando com **RUA ADJALBA TEIXEIRA DA CUNHA**, daí deflete à direita com uma distância de **20,00 m** do lado direito até o vértice de coordenada X: 677.741,11 Y: 8.534.854,28, confrontando com **Lote 40**, daí deflete à direita com uma distância de **8,00 m** ao fundo até o vértice de coordenada X: 677.749,04 Y: 8.534.853,27, confrontando com **Lote 02**, daí deflete à direita com uma distância de **20,00 m** do lado esquerdo até o vértice de coordenada X: 677.746,52 Y: 8.534.833,43, confrontando com **Lote 38**.

**Quadra: 22. Lote: 40. Área: 160,00 m<sup>2</sup>.** O Lote de terreno sob nº 40 da Quadra 22, do Loteamento denominado “Loteamento Nova Lapa”, no município de Bom Jesus da Lapa - BA, comarca de Bom Jesus da Lapa - BA, na quadra formada pelas , **RUA RAUL ARANTES DA COSTA NETO, RUA CARLOS ANTUNES DE SOUZA, RUA ADJALBA TEIXEIRA DA CUNHA e RUA ALAN CIRQUEIRA MIRANDA**, localizado na esquina da RUA ADJALBA TEIXEIRA DA CUNHA com a RUA ALAN CIRQUEIRA MIRANDA, de formato regular, abrangendo uma área de **160,00 m<sup>2</sup>** (cento e sessenta metros quadrados) e um perímetro de 56,00 m. Para quem de dentro do lote 40 olha para a RUA ADJALBA TEIXEIRA DA CUNHA inicia-se a descrição no vértice na coordenada X: 677.738,59 Y: 8.534.834,43, com uma distância de **8,00 m** de frente até o vértice de coordenada X: 677.730,65 Y: 8.534.835,44, confrontando com **RUA ADJALBA TEIXEIRA DA CUNHA**, daí deflete à direita com uma distância de **20,00 m** do lado direito até o vértice de coordenada X: 677.733,17 Y: 8.534.855,28, confrontando com **RUA ALAN CIRQUEIRA MIRANDA**, daí deflete à direita com uma distância de **8,00 m** ao fundo até o vértice de coordenada X: 677.741,11 Y: 8.534.854,28, confrontando com **Lote 01**, daí deflete à direita com uma distância de **20,00 m** do lado esquerdo até o vértice de coordenada X: 677.738,59 Y: 8.534.834,43, confrontando com **Lote 39**

**Quadra: 23. Lote: 01. Área: 160,00 m<sup>2</sup>.** O Lote de terreno sob nº 01 da Quadra 23, do Loteamento denominado “Loteamento Nova Lapa”, no município de Bom Jesus da Lapa - BA, comarca de Bom Jesus da Lapa - BA, na quadra formada pelas , **RUA RAUL ARANTES DA COSTA NETO, MATRICULA: 20.959, RUA ADJALBA TEIXEIRA DA CUNHA e RUA CARLOS ANTUNES DE SOUZA**, localizado na esquina da RUA RAUL ARANTES DA COSTA NETO com a RUA CARLOS ANTUNES DE SOUZA, de formato regular, abrangendo uma área de **160,00 m<sup>2</sup>** (cento e sessenta metros quadrados) e um perímetro de 56,00 m. Para quem de dentro do lote 01 olha para a RUA RAUL ARANTES DA COSTA NETO inicia-se a descrição no vértice na coordenada X: 677.911,28 Y: 8.534.852,80, com uma distância de **8,00 m** de frente até o vértice de coordenada X: 677.919,22 Y: 8.534.851,79, confrontando com **RUA RAUL ARANTES DA COSTA NETO**, daí deflete à direita com uma distância de **20,00**





**PREFEITURA MUNICIPAL DE BOM JESUS DA LAPA – BA**  
Rua Mal. Floriano Peixoto, nº 208 – Centro -  
Bom Jesus da Lapa – BA, CEP: 47.600-000.  
**CNPJ: 14.105.183/0001-14**  
(77) 3481-3374



m do lado direito até o vértice de coordenada X: 677.916,69 Y: 8.534.831,95, confrontando com **Lote 02**, daí deflete à direita com uma distância de **8,00 m** ao fundo até o vértice de coordenada X: 677.908,76 Y: 8.534.832,96, confrontando com **Lote 28**, daí deflete à direita com uma distância de **20,00 m** do lado esquerdo até o vértice de coordenada X: 677.911,28 Y: 8.534.852,80, confrontando com **RUA CARLOS ANTUNES DE SOUZA**.

**Quadra: 23. Lote: 02. Área: 160,00 m<sup>2</sup>.** O Lote de terreno sob nº 02 da Quadra 23, do Loteamento denominado “Loteamento Nova Lapa”, no município de Bom Jesus da Lapa - BA, comarca de Bom Jesus da Lapa - BA, na quadra formada pelas , **RUA RAUL ARANTES DA COSTA NETO, MATRICULA: 20.959, RUA ADJALBA TEIXEIRA DA CUNHA e RUA CARLOS ANTUNES DE SOUZA**, distante 8,00 m da esquina da RUA RAUL ARANTES DA COSTA NETO com a RUA CARLOS ANTUNES DE SOUZA (Lote 01), de formato regular, abrangendo uma área de **160,00 m<sup>2</sup>** (cento e sessenta metros quadrados) e um perímetro de 56,00 m. Para quem de dentro do lote 02 olha para a RUA RAUL ARANTES DA COSTA NETO inicia-se a descrição no vértice na coordenada X: 677.919,22 Y: 8.534.851,79, com uma distância de **8,00 m** de frente até o vértice de coordenada X: 677.927,15 Y: 8.534.850,78, confrontando com **RUA RAUL ARANTES DA COSTA NETO**, daí deflete à direita com uma distância de **20,00 m** do lado direito até o vértice de coordenada X: 677.924,63 Y: 8.534.830,94, confrontando com **Lote 03**, daí deflete à direita com uma distância de **8,00 m** ao fundo até o vértice de coordenada X: 677.916,69 Y: 8.534.831,95, confrontando com **Lote 27**, daí deflete à direita com uma distância de **20,00 m** do lado esquerdo até o vértice de coordenada X: 677.919,22 Y: 8.534.851,79, confrontando com **Lote 01**.

**Quadra: 23. Lote: 03. Área: 160,00 m<sup>2</sup>.** O Lote de terreno sob nº 03 da Quadra 23, do Loteamento denominado “Loteamento Nova Lapa”, no município de Bom Jesus da Lapa - BA, comarca de Bom Jesus da Lapa - BA, na quadra formada pelas , **RUA RAUL ARANTES DA COSTA NETO, MATRICULA: 20.959, RUA ADJALBA TEIXEIRA DA CUNHA e RUA CARLOS ANTUNES DE SOUZA**, distante 16,00 m da esquina da RUA RAUL ARANTES DA COSTA NETO com a RUA CARLOS ANTUNES DE SOUZA (Lote 01), de formato regular, abrangendo uma área de **160,00 m<sup>2</sup>** (cento e sessenta metros quadrados) e um perímetro de 56,00 m. Para quem de dentro do lote 03 olha para a RUA RAUL ARANTES DA COSTA NETO inicia-se a descrição no vértice na coordenada X: 677.927,15 Y: 8.534.850,78, com uma distância de **8,00 m** de frente até o vértice de coordenada X: 677.935,09 Y: 8.534.849,77, confrontando com **RUA RAUL ARANTES DA COSTA NETO**, daí deflete à direita com uma distância de **20,00 m** do lado direito até o vértice de coordenada X: 677.932,57 Y: 8.534.829,93, confrontando com **Lote 04**, daí deflete à direita com uma distância de **8,00 m** ao fundo até o vértice de coordenada X: 677.924,63 Y: 8.534.830,94, confrontando com **Lote 26**, daí deflete à direita com uma distância de **20,00 m** do lado esquerdo até o vértice de coordenada X: 677.927,15 Y: 8.534.850,78, confrontando com **Lote 02**.





**PREFEITURA MUNICIPAL DE BOM JESUS DA LAPA – BA**  
Rua Mal. Floriano Peixoto, nº 208 – Centro -  
Bom Jesus da Lapa – BA, CEP: 47.600-000.  
**CNPJ: 14.105.183/0001-14**  
(77) 3481-3374



**Quadra: 23. Lote: 04. Área: 160,00 m<sup>2</sup>.** O Lote de terreno sob nº 04 da Quadra 23, do Loteamento denominado “Loteamento Nova Lapa”, no município de Bom Jesus da Lapa - BA, comarca de Bom Jesus da Lapa - BA, na quadra formada pelas , **RUA RAUL ARANTES DA COSTA NETO, MATRICULA: 20.959, RUA ADJALBA TEIXEIRA DA CUNHA e RUA CARLOS ANTUNES DE SOUZA**, distante 24,00 m da esquina da RUA RAUL ARANTES DA COSTA NETO com a RUA CARLOS ANTUNES DE SOUZA (Lote 01), de formato regular, abrangendo uma área de **160,00 m<sup>2</sup>** (cento e sessenta metros quadrados) e um perímetro de 56,00 m. Para quem de dentro do lote 04 olha para a RUA RAUL ARANTES DA COSTA NETO inicia-se a descrição no vértice na coordenada X: 677.935,09 Y: 8.534.849,77, com uma distância de **8,00 m** de frente até o vértice de coordenada X: 677.943,03 Y: 8.534.848,77, confrontando com **RUA RAUL ARANTES DA COSTA NETO**, daí deflete à direita com uma distância de **20,00 m** do lado direito até o vértice de coordenada X: 677.940,50 Y: 8.534.828,93, confrontando com **Lote 05**, daí deflete à direita com uma distância de **8,00 m** ao fundo até o vértice de coordenada X: 677.932,57 Y: 8.534.829,93, confrontando com **Lote 25**, daí deflete à direita com uma distância de **20,00 m** do lado esquerdo até o vértice de coordenada X: 677.935,09 Y: 8.534.849,77, confrontando com **Lote 03**.

**Quadra: 23. Lote: 05. Área: 160,00 m<sup>2</sup>.** O Lote de terreno sob nº 05 da Quadra 23, do Loteamento denominado “Loteamento Nova Lapa”, no município de Bom Jesus da Lapa - BA, comarca de Bom Jesus da Lapa - BA, na quadra formada pelas , **RUA RAUL ARANTES DA COSTA NETO, MATRICULA: 20.959, RUA ADJALBA TEIXEIRA DA CUNHA e RUA CARLOS ANTUNES DE SOUZA**, distante 32,00 m da esquina da RUA RAUL ARANTES DA COSTA NETO com a RUA CARLOS ANTUNES DE SOUZA (Lote 01), de formato regular, abrangendo uma área de **160,00 m<sup>2</sup>** (cento e sessenta metros quadrados) e um perímetro de 56,00 m. Para quem de dentro do lote 05 olha para a RUA RAUL ARANTES DA COSTA NETO inicia-se a descrição no vértice na coordenada X: 677.943,03 Y: 8.534.848,77, com uma distância de **8,00 m** de frente até o vértice de coordenada X: 677.950,96 Y: 8.534.847,76, confrontando com **RUA RAUL ARANTES DA COSTA NETO**, daí deflete à direita com uma distância de **20,00 m** do lado direito até o vértice de coordenada X: 677.948,44 Y: 8.534.827,92, confrontando com **Lote 06**, daí deflete à direita com uma distância de **8,00 m** ao fundo até o vértice de coordenada X: 677.940,50 Y: 8.534.828,93, confrontando com **Lote 24**, daí deflete à direita com uma distância de **20,00 m** do lado esquerdo até o vértice de coordenada X: 677.943,03 Y: 8.534.848,77, confrontando com **Lote 04**.

**Quadra: 23. Lote: 06. Área: 160,00 m<sup>2</sup>.** O Lote de terreno sob nº 06 da Quadra 23, do Loteamento denominado “Loteamento Nova Lapa”, no município de Bom Jesus da Lapa - BA, comarca de Bom Jesus da Lapa - BA, na quadra formada pelas , **RUA RAUL ARANTES DA COSTA NETO, MATRICULA: 20.959, RUA ADJALBA**





PREFEITURA MUNICIPAL DE BOM JESUS DA LAPA – BA  
Rua Mal. Floriano Peixoto, nº 208 – Centro -  
Bom Jesus da Lapa – BA, CEP: 47.600-000.  
CNPJ: 14.105.183/0001-14  
(77) 3481-3374



**TEIXEIRA DA CUNHA e RUA CARLOS ANTUNES DE SOUZA**, distante 40,00 m da esquina da RUA RAUL ARANTES DA COSTA NETO com a RUA CARLOS ANTUNES DE SOUZA (Lote 01), de formato regular, abrangendo uma área de **160,00 m<sup>2</sup>** (cento e sessenta metros quadrados) e um perímetro de 56,00 m. Para quem de dentro do lote 06 olha para a RUA RAUL ARANTES DA COSTA NETO inicia-se a descrição no vértice na coordenada X: 677.950,96 Y: 8.534.847,76, com uma distância de **8,00 m** de frente até o vértice de coordenada X: 677.958,90 Y: 8.534.846,75, confrontando com **RUA RAUL ARANTES DA COSTA NETO**, daí deflete à direita com uma distância de **20,00 m** do lado direito até o vértice de coordenada X: 677.956,38 Y: 8.534.826,91, confrontando com **Lote 07**, daí deflete à direita com uma distância de **8,00 m** ao fundo até o vértice de coordenada X: 677.948,44 Y: 8.534.827,92, confrontando com **Lote 23**, daí deflete à direita com uma distância de **20,00 m** do lado esquerdo até o vértice de coordenada X: 677.950,96 Y: 8.534.847,76, confrontando com **Lote 05**.

**Quadra: 23. Lote: 07. Área: 160,00 m<sup>2</sup>**. O Lote de terreno sob nº 07 da Quadra 23, do Loteamento denominado “Loteamento Nova Lapa”, no município de Bom Jesus da Lapa - BA, comarca de Bom Jesus da Lapa - BA, na quadra formada pelas , **RUA RAUL ARANTES DA COSTA NETO, MATRICULA: 20.959, RUA ADJALBA TEIXEIRA DA CUNHA e RUA CARLOS ANTUNES DE SOUZA**, distante 48,00 m da esquina da RUA RAUL ARANTES DA COSTA NETO com a RUA CARLOS ANTUNES DE SOUZA (Lote 01), de formato regular, abrangendo uma área de **160,00 m<sup>2</sup>** (cento e sessenta metros quadrados) e um perímetro de 56,00 m. Para quem de dentro do lote 07 olha para a RUA RAUL ARANTES DA COSTA NETO inicia-se a descrição no vértice na coordenada X: 677.958,90 Y: 8.534.846,75, com uma distância de **8,00 m** de frente até o vértice de coordenada X: 677.966,83 Y: 8.534.845,74, confrontando com **RUA RAUL ARANTES DA COSTA NETO**, daí deflete à direita com uma distância de **20,00 m** do lado direito até o vértice de coordenada X: 677.964,31 Y: 8.534.825,90, confrontando com **Lote 08**, daí deflete à direita com uma distância de **8,00 m** ao fundo até o vértice de coordenada X: 677.956,38 Y: 8.534.826,91, confrontando com **Lote 22**, daí deflete à direita com uma distância de **20,00 m** do lado esquerdo até o vértice de coordenada X: 677.958,90 Y: 8.534.846,75, confrontando com **Lote 06**.

**Quadra: 23. Lote: 08. Área: 160,00 m<sup>2</sup>**. O Lote de terreno sob nº 08 da Quadra 23, do Loteamento denominado “Loteamento Nova Lapa”, no município de Bom Jesus da Lapa - BA, comarca de Bom Jesus da Lapa - BA, na quadra formada pelas , **RUA RAUL ARANTES DA COSTA NETO, MATRICULA: 20.959, RUA ADJALBA TEIXEIRA DA CUNHA e RUA CARLOS ANTUNES DE SOUZA**, distante 56,00 m da esquina da RUA RAUL ARANTES DA COSTA NETO com a RUA CARLOS ANTUNES DE SOUZA (Lote 01), de formato regular, abrangendo uma área de **160,00 m<sup>2</sup>** (cento e sessenta metros quadrados) e um perímetro de 56,00 m. Para quem de dentro do lote 08 olha para a RUA RAUL ARANTES DA COSTA NETO inicia-se a descrição no vértice na coordenada X: 677.966,83 Y: 8.534.845,74, com uma distância de





PREFEITURA MUNICIPAL DE BOM JESUS DA LAPA – BA  
Rua Mal. Floriano Peixoto, nº 208 – Centro -  
Bom Jesus da Lapa – BA, CEP: 47.600-000.  
CNPJ: 14.105.183/0001-14  
(77) 3481-3374



**8,00 m** de frente até o vértice de coordenada X: 677.974,77 Y: 8.534.844,73, confrontando com **RUA RAUL ARANTES DA COSTA NETO**, daí deflete à direita com uma distância de **20,00 m** do lado direito até o vértice de coordenada X: 677.972,25 Y: 8.534.824,89, confrontando com **Lote 09**, daí deflete à direita com uma distância de **8,00 m** ao fundo até o vértice de coordenada X: 677.964,31 Y: 8.534.825,90, confrontando com **Lote 21**, daí deflete à direita com uma distância de **20,00 m** do lado esquerdo até o vértice de coordenada X: 677.966,83 Y: 8.534.845,74, confrontando com **Lote 07**.

**Quadra: 23. Lote: 09. Área: 160,00 m<sup>2</sup>.** O Lote de terreno sob nº 09 da Quadra 23, do Loteamento denominado “Loteamento Nova Lapa”, no município de Bom Jesus da Lapa - BA, comarca de Bom Jesus da Lapa - BA, na quadra formada pelas , **RUA RAUL ARANTES DA COSTA NETO, MATRICULA: 20.959, RUA ADJALBA TEIXEIRA DA CUNHA e RUA CARLOS ANTUNES DE SOUZA**, distante 64,00 m da esquina da RUA RAUL ARANTES DA COSTA NETO com a RUA CARLOS ANTUNES DE SOUZA (Lote 01), de formato regular, abrangendo uma área de **160,00 m<sup>2</sup>** (cento e sessenta metros quadrados) e um perímetro de 56,00 m. Para quem de dentro do lote 09 olha para a RUA RAUL ARANTES DA COSTA NETO inicia-se a descrição no vértice na coordenada X: 677.974,77 Y: 8.534.844,73, com uma distância de **8,00 m** de frente até o vértice de coordenada X: 677.982,71 Y: 8.534.843,72, confrontando com **RUA RAUL ARANTES DA COSTA NETO**, daí deflete à direita com uma distância de **20,00 m** do lado direito até o vértice de coordenada X: 677.980,18 Y: 8.534.823,88, confrontando com **Lote 10**, daí deflete à direita com uma distância de **8,00 m** ao fundo até o vértice de coordenada X: 677.972,25 Y: 8.534.824,89, confrontando com **Lote 20**, daí deflete à direita com uma distância de **20,00 m** do lado esquerdo até o vértice de coordenada X: 677.974,77 Y: 8.534.844,73, confrontando com **Lote 08**.

**Quadra: 23. Lote: 10. Área: 160,00 m<sup>2</sup>.** O Lote de terreno sob nº 10 da Quadra 23, do Loteamento denominado “Loteamento Nova Lapa”, no município de Bom Jesus da Lapa - BA, comarca de Bom Jesus da Lapa - BA, na quadra formada pelas , **RUA RAUL ARANTES DA COSTA NETO, MATRICULA: 20.959, RUA ADJALBA TEIXEIRA DA CUNHA e RUA CARLOS ANTUNES DE SOUZA**, distante 72,00 m da esquina da RUA RAUL ARANTES DA COSTA NETO com a RUA CARLOS ANTUNES DE SOUZA (Lote 01), de formato regular, abrangendo uma área de **160,00 m<sup>2</sup>** (cento e sessenta metros quadrados) e um perímetro de 56,00 m. Para quem de dentro do lote 10 olha para a RUA RAUL ARANTES DA COSTA NETO inicia-se a descrição no vértice na coordenada X: 677.982,71 Y: 8.534.843,72, com uma distância de **8,00 m** de frente até o vértice de coordenada X: 677.990,64 Y: 8.534.842,71, confrontando com **RUA RAUL ARANTES DA COSTA NETO**, daí deflete à direita com uma distância de **20,00 m** do lado direito até o vértice de coordenada X: 677.988,12 Y: 8.534.822,87, confrontando com **Lote 11**, daí deflete à direita com uma distância de **8,00 m** ao fundo até o vértice de coordenada X: 677.980,18 Y: 8.534.823,88, confrontando com **Lote 19**, daí deflete à direita com uma distância





**PREFEITURA MUNICIPAL DE BOM JESUS DA LAPA – BA**  
Rua Mal. Floriano Peixoto, nº 208 – Centro -  
Bom Jesus da Lapa – BA, CEP: 47.600-000.  
**CNPJ: 14.105.183/0001-14**  
(77) 3481-3374



de **20,00 m** do lado esquerdo até o vértice de coordenada X: 677.982,71 Y: 8.534.843,72, confrontando com **Lote 09**.

**Quadra: 23. Lote: 11. Área: 160,00 m<sup>2</sup>.** O Lote de terreno sob nº 11 da Quadra 23, do Loteamento denominado “Loteamento Nova Lapa”, no município de Bom Jesus da Lapa - BA, comarca de Bom Jesus da Lapa - BA, na quadra formada pelas , **RUA RAUL ARANTES DA COSTA NETO, MATRICULA: 20.959, RUA ADJALBA TEIXEIRA DA CUNHA e RUA CARLOS ANTUNES DE SOUZA**, distante 80,00 m da esquina da RUA RAUL ARANTES DA COSTA NETO com a RUA CARLOS ANTUNES DE SOUZA (Lote 01), de formato regular, abrangendo uma área de **160,00 m<sup>2</sup>** (cento e sessenta metros quadrados) e um perímetro de 56,00 m. Para quem de dentro do lote 11 olha para a RUA RAUL ARANTES DA COSTA NETO inicia-se a descrição no vértice na coordenada X: 677.990,64 Y: 8.534.842,71, com uma distância de **8,00 m** de frente até o vértice de coordenada X: 677.998,58 Y: 8.534.841,70, confrontando com **RUA RAUL ARANTES DA COSTA NETO**, daí deflete à direita com uma distância de **20,00 m** do lado direito até o vértice de coordenada X: 677.996,06 Y: 8.534.821,86, confrontando com **Lote 12**, daí deflete à direita com uma distância de **8,00 m** ao fundo até o vértice de coordenada X: 677.988,12 Y: 8.534.822,87, confrontando com **Lote 18**, daí deflete à direita com uma distância de **20,00 m** do lado esquerdo até o vértice de coordenada X: 677.990,64 Y: 8.534.842,71, confrontando com **Lote 10**.

**Quadra: 23. Lote: 12. Área: 160,00 m<sup>2</sup>.** O Lote de terreno sob nº 12 da Quadra 23, do Loteamento denominado “Loteamento Nova Lapa”, no município de Bom Jesus da Lapa - BA, comarca de Bom Jesus da Lapa - BA, na quadra formada pelas , **RUA RAUL ARANTES DA COSTA NETO, MATRICULA: 20.959, RUA ADJALBA TEIXEIRA DA CUNHA e RUA CARLOS ANTUNES DE SOUZA**, distante 88,00 m da esquina da RUA RAUL ARANTES DA COSTA NETO com a RUA CARLOS ANTUNES DE SOUZA (Lote 01), de formato regular, abrangendo uma área de **160,00 m<sup>2</sup>** (cento e sessenta metros quadrados) e um perímetro de 56,00 m. Para quem de dentro do lote 12 olha para a RUA RAUL ARANTES DA COSTA NETO inicia-se a descrição no vértice na coordenada X: 677.998,58 Y: 8.534.841,70, com uma distância de **8,00 m** de frente até o vértice de coordenada X: 678.006,51 Y: 8.534.840,69, confrontando com **RUA RAUL ARANTES DA COSTA NETO**, daí deflete à direita com uma distância de **20,00 m** do lado direito até o vértice de coordenada X: 678.003,99 Y: 8.534.820,85, confrontando com **Lote 13**, daí deflete à direita com uma distância de **8,00 m** ao fundo até o vértice de coordenada X: 677.996,06 Y: 8.534.821,86, confrontando com **Lote 17**, daí deflete à direita com uma distância de **20,00 m** do lado esquerdo até o vértice de coordenada X: 677.998,58 Y: 8.534.841,70, confrontando com **Lote 11**.

**Quadra: 23. Lote: 13. Área: 160,00 m<sup>2</sup>.** O Lote de terreno sob nº 13 da Quadra 23, do Loteamento denominado “Loteamento Nova Lapa”, no município de Bom





PREFEITURA MUNICIPAL DE BOM JESUS DA LAPA – BA  
Rua Mal. Floriano Peixoto, nº 208 – Centro -  
Bom Jesus da Lapa – BA, CEP: 47.600-000.  
CNPJ: 14.105.183/0001-14  
(77) 3481-3374



Jesus da Lapa - BA, comarca de Bom Jesus da Lapa - BA, na quadra formada pelas , **RUA RAUL ARANTES DA COSTA NETO, MATRICULA: 20.959, RUA ADJALBA TEIXEIRA DA CUNHA e RUA CARLOS ANTUNES DE SOUZA**, distante 96,00 m da esquina da RUA RAUL ARANTES DA COSTA NETO com a RUA CARLOS ANTUNES DE SOUZA (Lote 01), de formato regular, abrangendo uma área de **160,00 m<sup>2</sup>** (cento e sessenta metros quadrados) e um perímetro de 56,00 m. Para quem de dentro do lote 13 olha para a RUA RAUL ARANTES DA COSTA NETO inicia-se a descrição no vértice na coordenada X: 678.006,51 Y: 8.534.840,69, com uma distância de **8,00 m** de frente até o vértice de coordenada X: 678.014,45 Y: 8.534.839,69, confrontando com **RUA RAUL ARANTES DA COSTA NETO**, daí deflete à direita com uma distância de **20,00 m** do lado direito até o vértice de coordenada X: 678.011,93 Y: 8.534.819,85, confrontando com **Lote 14**, daí deflete à direita com uma distância de **8,00 m** ao fundo até o vértice de coordenada X: 678.003,99 Y: 8.534.820,85, confrontando com **Lote 16**, daí deflete à direita com uma distância de **20,00 m** do lado esquerdo até o vértice de coordenada X: 678.006,51 Y: 8.534.840,69, confrontando com **Lote 12**.

**Quadra: 23. Lote: 14. Área: 289,79 m<sup>2</sup>.** O Lote de terreno sob nº 14 da Quadra 23, do **Loteamento denominado "Loteamento Nova Lapa"**, no município de Bom Jesus da Lapa - BA, comarca de Bom Jesus da Lapa - BA, na quadra formada pelas , **RUA RAUL ARANTES DA COSTA NETO, MATRICULA: 20.959, RUA ADJALBA TEIXEIRA DA CUNHA e RUA CARLOS ANTUNES DE SOUZA**, localizado na esquina da RUA RAUL ARANTES DA COSTA NETO com a MATRICULA: 20.959, de formato irregular, abrangendo uma área de **289,79 m<sup>2</sup>** (duzentos e oitenta e nove metros quadrados e setenta e nove centímetros quadrados) e um perímetro de 69,97 m. Para quem de dentro do lote 14 olha para a RUA RAUL ARANTES DA COSTA NETO inicia-se a descrição no vértice na coordenada X: 678.014,45 Y: 8.534.839,69, com uma distância de **17,67 m** de frente até o vértice de coordenada X: 678.031,98 Y: 8.534.837,46, confrontando com **RUA RAUL ARANTES DA COSTA NETO**, daí deflete à direita com uma distância de **20,99 m** do lado direito até o vértice de coordenada X: 678.023,15 Y: 8.534.818,42, confrontando com **MATRICULA: 20.959**, daí deflete à direita com uma distância de **11,31 m** ao fundo até o vértice de coordenada X: 678.011,93 Y: 8.534.819,85, confrontando com **Lote 15**, daí deflete à direita com uma distância de **20,00 m** do lado esquerdo até o vértice de coordenada X: 678.014,45 Y: 8.534.839,69, confrontando com **Lote 13**.

**Quadra: 23. Lote: 15. Área: 162,67 m<sup>2</sup>.** O Lote de terreno sob nº 15 da Quadra 23, do **Loteamento denominado "Loteamento Nova Lapa"**, no município de Bom Jesus da Lapa - BA, comarca de Bom Jesus da Lapa - BA, na quadra formada pelas , **RUA RAUL ARANTES DA COSTA NETO, MATRICULA: 20.959, RUA ADJALBA TEIXEIRA DA CUNHA e RUA CARLOS ANTUNES DE SOUZA**, localizado na esquina da RUA ADJALBA TEIXEIRA DA CUNHA com a MATRICULA: 20.959, de formato irregular, abrangendo uma área de **162,67 m<sup>2</sup>** (cento e sessenta e dois metros quadrados e sessenta e sete centímetros quadrados) e um perímetro de 57,26 m. Para quem





**PREFEITURA MUNICIPAL DE BOM JESUS DA LAPA – BA**  
Rua Mal. Floriano Peixoto, nº 208 – Centro -  
Bom Jesus da Lapa – BA, CEP: 47.600-000.  
**CNPJ: 14.105.183/0001-14**  
(77) 3481-3374



de dentro do lote 15 olha para a RUA ADJALBA TEIXEIRA DA CUNHA inicia-se a descrição no vértice na coordenada X: 678.014,32 Y: 8.534.799,38, com uma distância de **4,96 m** de frente até o vértice de coordenada X: 678.009,41 Y: 8.534.800,00, confrontando com **RUA ADJALBA TEIXEIRA DA CUNHA**, daí deflete à direita com uma distância de **20,00 m** do lado direito até o vértice de coordenada X: 678.011,93 Y: 8.534.819,85, confrontando com **Lote 16**, daí deflete à direita com uma distância de **11,31 m** ao fundo até o vértice de coordenada X: 678.023,15 Y: 8.534.818,42, confrontando com **Lote 14**, daí deflete à direita com uma distância de **20,99 m** do lado esquerdo até o vértice de coordenada X: 678.014,32 Y: 8.534.799,38, confrontando com **MATRICULA: 20.959**.

**Quadra: 23. Lote: 16. Área: 160,00 m<sup>2</sup>.** O Lote de terreno sob nº 16 da Quadra 23, do Loteamento denominado “Loteamento Nova Lapa”, no município de Bom Jesus da Lapa - BA, comarca de Bom Jesus da Lapa - BA, na quadra formada pelas , **RUA RAUL ARANTES DA COSTA NETO, MATRICULA: 20.959, RUA ADJALBA TEIXEIRA DA CUNHA e RUA CARLOS ANTUNES DE SOUZA**, distante 4,96 m da esquina da RUA ADJALBA TEIXEIRA DA CUNHA com a MATRICULA: 20.959 (Lote ), de formato regular, abrangendo uma área de **160,00 m<sup>2</sup>** (cento e sessenta metros quadrados) e um perímetro de 56,00 m. Para quem de dentro do lote 16 olha para a RUA ADJALBA TEIXEIRA DA CUNHA inicia-se a descrição no vértice na coordenada X: 678.009,41 Y: 8.534.800,00, com uma distância de **8,00 m** de frente até o vértice de coordenada X: 678.001,47 Y: 8.534.801,01, confrontando com **RUA ADJALBA TEIXEIRA DA CUNHA**, daí deflete à direita com uma distância de **20,00 m** do lado direito até o vértice de coordenada X: 678.003,99 Y: 8.534.820,85, confrontando com **Lote 17**, daí deflete à direita com uma distância de **8,00 m** ao fundo até o vértice de coordenada X: 678.011,93 Y: 8.534.819,85, confrontando com **Lote 13**, daí deflete à direita com uma distância de **20,00 m** do lado esquerdo até o vértice de coordenada X: 678.009,41 Y: 8.534.800,00, confrontando com **Lote 15**.

**Quadra: 23. Lote: 17. Área: 160,00 m<sup>2</sup>.** O Lote de terreno sob nº 17 da Quadra 23, do Loteamento denominado “Loteamento Nova Lapa”, no município de Bom Jesus da Lapa - BA, comarca de Bom Jesus da Lapa - BA, na quadra formada pelas , **RUA RAUL ARANTES DA COSTA NETO, MATRICULA: 20.959, RUA ADJALBA TEIXEIRA DA CUNHA e RUA CARLOS ANTUNES DE SOUZA**, distante 12,96 m da esquina da RUA ADJALBA TEIXEIRA DA CUNHA com a MATRICULA: 20.959 (Lote ), de formato regular, abrangendo uma área de **160,00 m<sup>2</sup>** (cento e sessenta metros quadrados) e um perímetro de 56,00 m. Para quem de dentro do lote 17 olha para a RUA ADJALBA TEIXEIRA DA CUNHA inicia-se a descrição no vértice na coordenada X: 678.001,47 Y: 8.534.801,01, com uma distância de **8,00 m** de frente até o vértice de coordenada X: 677.993,53 Y: 8.534.802,02, confrontando com **RUA ADJALBA TEIXEIRA DA CUNHA**, daí deflete à direita com uma distância de **20,00 m** do lado direito até o vértice de coordenada X: 677.996,06 Y: 8.534.821,86, confrontando com **Lote 18**, daí deflete à direita com uma distância de **8,00 m** ao







**PREFEITURA MUNICIPAL DE BOM JESUS DA LAPA – BA**  
Rua Mal. Floriano Peixoto, nº 208 – Centro -  
Bom Jesus da Lapa – BA, CEP: 47.600-000.  
**CNPJ: 14.105.183/0001-14**  
(77) 3481-3374



fundo até o vértice de coordenada X: 678.003,99 Y: 8.534.820,85, confrontando com **Lote 12**, daí deflete à direita com uma distância de **20,00 m** do lado esquerdo até o vértice de coordenada X: 678.001,47 Y: 8.534.801,01, confrontando com **Lote 16**.

**Quadra: 23. Lote: 18. Área: 160,00 m<sup>2</sup>.** O **Lote de terreno sob nº 18 da Quadra 23**, do **Loteamento denominado “Loteamento Nova Lapa”**, no município de Bom Jesus da Lapa - BA, comarca de Bom Jesus da Lapa - BA, na quadra formada pelas **, RUA RAUL ARANTES DA COSTA NETO, MATRICULA: 20.959, RUA ADJALBA TEIXEIRA DA CUNHA e RUA CARLOS ANTUNES DE SOUZA**, distante 20,96 m da esquina da RUA ADJALBA TEIXEIRA DA CUNHA com a MATRICULA: 20.959 (Lote ), de formato regular, abrangendo uma área de **160,00 m<sup>2</sup>** (cento e sessenta metros quadrados) e um perímetro de 56,00 m. Para quem de dentro do lote 18 olha para a RUA ADJALBA TEIXEIRA DA CUNHA inicia-se a descrição no vértice na coordenada X: 677.993,53 Y: 8.534.802,02, com uma distância de **8,00 m** de frente até o vértice de coordenada X: 677.985,60 Y: 8.534.803,03, confrontando com **RUA ADJALBA TEIXEIRA DA CUNHA**, daí deflete à direita com uma distância de **20,00 m** do lado direito até o vértice de coordenada X: 677.988,12 Y: 8.534.822,87, confrontando com **Lote 19**, daí deflete à direita com uma distância de **8,00 m** ao fundo até o vértice de coordenada X: 677.996,06 Y: 8.534.821,86, confrontando com **Lote 11**, daí deflete à direita com uma distância de **20,00 m** do lado esquerdo até o vértice de coordenada X: 677.993,53 Y: 8.534.802,02, confrontando com **Lote 17**.

**Quadra: 23. Lote: 19. Área: 160,00 m<sup>2</sup>.** O **Lote de terreno sob nº 19 da Quadra 23**, do **Loteamento denominado “Loteamento Nova Lapa”**, no município de Bom Jesus da Lapa - BA, comarca de Bom Jesus da Lapa - BA, na quadra formada pelas **, RUA RAUL ARANTES DA COSTA NETO, MATRICULA: 20.959, RUA ADJALBA TEIXEIRA DA CUNHA e RUA CARLOS ANTUNES DE SOUZA**, distante 28,96 m da esquina da RUA ADJALBA TEIXEIRA DA CUNHA com a MATRICULA: 20.959 (Lote ), de formato regular, abrangendo uma área de **160,00 m<sup>2</sup>** (cento e sessenta metros quadrados) e um perímetro de 56,00 m. Para quem de dentro do lote 19 olha para a RUA ADJALBA TEIXEIRA DA CUNHA inicia-se a descrição no vértice na coordenada X: 677.985,60 Y: 8.534.803,03, com uma distância de **8,00 m** de frente até o vértice de coordenada X: 677.977,66 Y: 8.534.804,04, confrontando com **RUA ADJALBA TEIXEIRA DA CUNHA**, daí deflete à direita com uma distância de **20,00 m** do lado direito até o vértice de coordenada X: 677.980,18 Y: 8.534.823,88, confrontando com **Lote 20**, daí deflete à direita com uma distância de **8,00 m** ao fundo até o vértice de coordenada X: 677.988,12 Y: 8.534.822,87, confrontando com **Lote 10**, daí deflete à direita com uma distância de **20,00 m** do lado esquerdo até o vértice de coordenada X: 677.985,60 Y: 8.534.803,03, confrontando com **Lote 18**.





PREFEITURA MUNICIPAL DE BOM JESUS DA LAPA – BA  
Rua Mal. Floriano Peixoto, nº 208 – Centro -  
Bom Jesus da Lapa – BA, CEP: 47.600-000.  
CNPJ: 14.105.183/0001-14  
(77) 3481-3374



**Quadra: 23. Lote: 20. Área: 160,00 m<sup>2</sup>.** O Lote de terreno sob nº 20 da Quadra 23, do Loteamento denominado “Loteamento Nova Lapa”, no município de Bom Jesus da Lapa - BA, comarca de Bom Jesus da Lapa - BA, na quadra formada pelas , RUA RAUL ARANTES DA COSTA NETO, MATRICULA: 20.959, RUA ADJALBA TEIXEIRA DA CUNHA e RUA CARLOS ANTUNES DE SOUZA, distante 36,96 m da esquina da RUA ADJALBA TEIXEIRA DA CUNHA com a MATRICULA: 20.959 (Lote ), de formato regular, abrangendo uma área de **160,00 m<sup>2</sup>** (cento e sessenta metros quadrados) e um perímetro de 56,00 m. Para quem de dentro do lote 20 olha para a RUA ADJALBA TEIXEIRA DA CUNHA inicia-se a descrição no vértice na coordenada X: 677.977,66 Y: 8.534.804,04, com uma distância de **8,00 m** de frente até o vértice de coordenada X: 677.969,73 Y: 8.534.805,05, confrontando com **RUA ADJALBA TEIXEIRA DA CUNHA**, daí deflete à direita com uma distância de **20,00 m** do lado direito até o vértice de coordenada X: 677.972,25 Y: 8.534.824,89, confrontando com **Lote 21**, daí deflete à direita com uma distância de **8,00 m** ao fundo até o vértice de coordenada X: 677.980,18 Y: 8.534.823,88, confrontando com **Lote 09**, daí deflete à direita com uma distância de **20,00 m** do lado esquerdo até o vértice de coordenada X: 677.977,66 Y: 8.534.804,04, confrontando com **Lote 19**.

**Quadra: 23. Lote: 21. Área: 160,00 m<sup>2</sup>.** O Lote de terreno sob nº 21 da Quadra 23, do Loteamento denominado “Loteamento Nova Lapa”, no município de Bom Jesus da Lapa - BA, comarca de Bom Jesus da Lapa - BA, na quadra formada pelas , RUA RAUL ARANTES DA COSTA NETO, MATRICULA: 20.959, RUA ADJALBA TEIXEIRA DA CUNHA e RUA CARLOS ANTUNES DE SOUZA, distante 44,96 m da esquina da RUA ADJALBA TEIXEIRA DA CUNHA com a MATRICULA: 20.959 (Lote ), de formato regular, abrangendo uma área de **160,00 m<sup>2</sup>** (cento e sessenta metros quadrados) e um perímetro de 56,00 m. Para quem de dentro do lote 21 olha para a RUA ADJALBA TEIXEIRA DA CUNHA inicia-se a descrição no vértice na coordenada X: 677.969,73 Y: 8.534.805,05, com uma distância de **8,00 m** de frente até o vértice de coordenada X: 677.961,79 Y: 8.534.806,06, confrontando com **RUA ADJALBA TEIXEIRA DA CUNHA**, daí deflete à direita com uma distância de **20,00 m** do lado direito até o vértice de coordenada X: 677.964,31 Y: 8.534.825,90, confrontando com **Lote 22**, daí deflete à direita com uma distância de **8,00 m** ao fundo até o vértice de coordenada X: 677.972,25 Y: 8.534.824,89, confrontando com **Lote 08**, daí deflete à direita com uma distância de **20,00 m** do lado esquerdo até o vértice de coordenada X: 677.969,73 Y: 8.534.805,05, confrontando com **Lote 20**.

**Quadra: 23. Lote: 22. Área: 160,00 m<sup>2</sup>.** O Lote de terreno sob nº 22 da Quadra 23, do Loteamento denominado “Loteamento Nova Lapa”, no município de Bom Jesus da Lapa - BA, comarca de Bom Jesus da Lapa - BA, na quadra formada pelas , RUA RAUL ARANTES DA COSTA NETO, MATRICULA: 20.959, RUA ADJALBA TEIXEIRA DA CUNHA e RUA CARLOS ANTUNES DE SOUZA, distante 52,96 m da esquina da RUA ADJALBA TEIXEIRA DA CUNHA com a MATRICULA: 20.959 (Lote ),





**PREFEITURA MUNICIPAL DE BOM JESUS DA LAPA – BA**  
Rua Mal. Floriano Peixoto, nº 208 – Centro -  
Bom Jesus da Lapa – BA, CEP: 47.600-000.  
**CNPJ: 14.105.183/0001-14**  
(77) 3481-3374



de formato regular, abrangendo uma área de **160,00 m<sup>2</sup>** (cento e sessenta metros quadrados) e um perímetro de 56,00 m. Para quem de dentro do lote 22 olha para a RUA ADJALBA TEIXEIRA DA CUNHA inicia-se a descrição no vértice na coordenada X: 677.961,79 Y: 8.534.806,06, com uma distância de **8,00 m** de frente até o vértice de coordenada X: 677.953,85 Y: 8.534.807,07, confrontando com **RUA ADJALBA TEIXEIRA DA CUNHA**, daí deflete à direita com uma distância de **20,00 m** do lado direito até o vértice de coordenada X: 677.956,38 Y: 8.534.826,91, confrontando com **Lote 23**, daí deflete à direita com uma distância de **8,00 m** ao fundo até o vértice de coordenada X: 677.964,31 Y: 8.534.825,90, confrontando com **Lote 07**, daí deflete à direita com uma distância de **20,00 m** do lado esquerdo até o vértice de coordenada X: 677.961,79 Y: 8.534.806,06, confrontando com **Lote 21**.

**Quadra: 23. Lote: 23. Área: 160,00 m<sup>2</sup>.** O Lote de terreno sob nº 23 da Quadra 23, do Loteamento denominado “Loteamento Nova Lapa”, no município de Bom Jesus da Lapa - BA, comarca de Bom Jesus da Lapa - BA, na quadra formada pelas , RUA RAUL ARANTES DA COSTA NETO, MATRICULA: 20.959, RUA ADJALBA TEIXEIRA DA CUNHA e RUA CARLOS ANTUNES DE SOUZA, distante 60,96 m da esquina da RUA ADJALBA TEIXEIRA DA CUNHA com a MATRICULA: 20.959 (Lote ), de formato regular, abrangendo uma área de **160,00 m<sup>2</sup>** (cento e sessenta metros quadrados) e um perímetro de 56,00 m. Para quem de dentro do lote 23 olha para a RUA ADJALBA TEIXEIRA DA CUNHA inicia-se a descrição no vértice na coordenada X: 677.953,85 Y: 8.534.807,07, com uma distância de **8,00 m** de frente até o vértice de coordenada X: 677.945,92 Y: 8.534.808,08, confrontando com **RUA ADJALBA TEIXEIRA DA CUNHA**, daí deflete à direita com uma distância de **20,00 m** do lado direito até o vértice de coordenada X: 677.948,44 Y: 8.534.827,92, confrontando com **Lote 24**, daí deflete à direita com uma distância de **8,00 m** ao fundo até o vértice de coordenada X: 677.956,38 Y: 8.534.826,91, confrontando com **Lote 06**, daí deflete à direita com uma distância de **20,00 m** do lado esquerdo até o vértice de coordenada X: 677.953,85 Y: 8.534.807,07, confrontando com **Lote 22**.

**Quadra: 23. Lote: 24. Área: 160,00 m<sup>2</sup>.** O Lote de terreno sob nº 24 da Quadra 23, do Loteamento denominado “Loteamento Nova Lapa”, no município de Bom Jesus da Lapa - BA, comarca de Bom Jesus da Lapa - BA, na quadra formada pelas , RUA RAUL ARANTES DA COSTA NETO, MATRICULA: 20.959, RUA ADJALBA TEIXEIRA DA CUNHA e RUA CARLOS ANTUNES DE SOUZA, distante 68,96 m da esquina da RUA ADJALBA TEIXEIRA DA CUNHA com a MATRICULA: 20.959 (Lote ), de formato regular, abrangendo uma área de **160,00 m<sup>2</sup>** (cento e sessenta metros quadrados) e um perímetro de 56,00 m. Para quem de dentro do lote 24 olha para a RUA ADJALBA TEIXEIRA DA CUNHA inicia-se a descrição no vértice na coordenada X: 677.945,92 Y: 8.534.808,08, com uma distância de **8,00 m** de frente até o vértice de coordenada X: 677.937,98 Y: 8.534.809,09, confrontando com **RUA ADJALBA TEIXEIRA DA CUNHA**, daí deflete à direita com uma distância de **20,00 m**



**PREFEITURA MUNICIPAL DE BOM JESUS DA LAPA – BA**Rua Mal. Floriano Peixoto, nº 208 – Centro -  
Bom Jesus da Lapa – BA, CEP: 47.600-000.**CNPJ: 14.105.183/0001-14**

(77) 3481-3374



do lado direito até o vértice de coordenada X: 677.940,50 Y: 8.534.828,93, confrontando com **Lote 25**, daí deflete à direita com uma distância de **8,00 m** ao fundo até o vértice de coordenada X: 677.948,44 Y: 8.534.827,92, confrontando com **Lote 05**, daí deflete à direita com uma distância de **20,00 m** do lado esquerdo até o vértice de coordenada X: 677.945,92 Y: 8.534.808,08, confrontando com **Lote 23**.

**Quadra: 23. Lote: 25. Área: 160,00 m<sup>2</sup>.** O Lote de terreno sob nº 25 da Quadra 23, do Loteamento denominado “Loteamento Nova Lapa”, no município de Bom Jesus da Lapa - BA, comarca de Bom Jesus da Lapa - BA, na quadra formada pelas , **RUA RAUL ARANTES DA COSTA NETO, MATRICULA: 20.959, RUA ADJALBA TEIXEIRA DA CUNHA e RUA CARLOS ANTUNES DE SOUZA**, distante 76,96 m da esquina da RUA ADJALBA TEIXEIRA DA CUNHA com a MATRICULA: 20.959 (Lote ), de formato regular, abrangendo uma área de **160,00 m<sup>2</sup>** (cento e sessenta metros quadrados) e um perímetro de 56,00 m. Para quem de dentro do lote 25 olha para a RUA ADJALBA TEIXEIRA DA CUNHA inicia-se a descrição no vértice na coordenada X: 677.937,98 Y: 8.534.809,09, com uma distância de **8,00 m** de frente até o vértice de coordenada X: 677.930,04 Y: 8.534.810,09, confrontando com **RUA ADJALBA TEIXEIRA DA CUNHA**, daí deflete à direita com uma distância de **20,00 m** do lado direito até o vértice de coordenada X: 677.932,57 Y: 8.534.829,93, confrontando com **Lote 26**, daí deflete à direita com uma distância de **8,00 m** ao fundo até o vértice de coordenada X: 677.940,50 Y: 8.534.828,93, confrontando com **Lote 04**, daí deflete à direita com uma distância de **20,00 m** do lado esquerdo até o vértice de coordenada X: 677.937,98 Y: 8.534.809,09, confrontando com **Lote 24**.

**Quadra: 23. Lote: 26. Área: 160,00 m<sup>2</sup>.** O Lote de terreno sob nº 26 da Quadra 23, do Loteamento denominado “Loteamento Nova Lapa”, no município de Bom Jesus da Lapa - BA, comarca de Bom Jesus da Lapa - BA, na quadra formada pelas , **RUA RAUL ARANTES DA COSTA NETO, MATRICULA: 20.959, RUA ADJALBA TEIXEIRA DA CUNHA e RUA CARLOS ANTUNES DE SOUZA**, distante 84,96 m da esquina da RUA ADJALBA TEIXEIRA DA CUNHA com a MATRICULA: 20.959 (Lote ), de formato regular, abrangendo uma área de **160,00 m<sup>2</sup>** (cento e sessenta metros quadrados) e um perímetro de 56,00 m. Para quem de dentro do lote 26 olha para a RUA ADJALBA TEIXEIRA DA CUNHA inicia-se a descrição no vértice na coordenada X: 677.930,04 Y: 8.534.810,09, com uma distância de **8,00 m** de frente até o vértice de coordenada X: 677.922,11 Y: 8.534.811,10, confrontando com **RUA ADJALBA TEIXEIRA DA CUNHA**, daí deflete à direita com uma distância de **20,00 m** do lado direito até o vértice de coordenada X: 677.924,63 Y: 8.534.830,94, confrontando com **Lote 27**, daí deflete à direita com uma distância de **8,00 m** ao fundo até o vértice de coordenada X: 677.932,57 Y: 8.534.829,93, confrontando com **Lote 03**, daí deflete à direita com uma distância de **20,00 m** do lado esquerdo até o vértice de coordenada X: 677.930,04 Y: 8.534.810,09, confrontando com **Lote 25**.





PREFEITURA MUNICIPAL DE BOM JESUS DA LAPA – BA  
Rua Mal. Floriano Peixoto, nº 208 – Centro -  
Bom Jesus da Lapa – BA, CEP: 47.600-000.  
CNPJ: 14.105.183/0001-14  
(77) 3481-3374



**Quadra: 23. Lote: 27. Área: 160,00 m<sup>2</sup>.** O Lote de terreno sob nº 27 da Quadra 23, do Loteamento denominado “Loteamento Nova Lapa”, no município de Bom Jesus da Lapa - BA, comarca de Bom Jesus da Lapa - BA, na quadra formada pelas , **RUA RAUL ARANTES DA COSTA NETO, MATRICULA: 20.959, RUA ADJALBA TEIXEIRA DA CUNHA e RUA CARLOS ANTUNES DE SOUZA**, distante 92,96 m da esquina da RUA ADJALBA TEIXEIRA DA CUNHA com a MATRICULA: 20.959 (Lote ), de formato regular, abrangendo uma área de **160,00 m<sup>2</sup>** (cento e sessenta metros quadrados) e um perímetro de 56,00 m. Para quem de dentro do lote 27 olha para a RUA ADJALBA TEIXEIRA DA CUNHA inicia-se a descrição no vértice na coordenada X: 677.922,11 Y: 8.534.811,10, com uma distância de **8,00 m** de frente até o vértice de coordenada X: 677.914,17 Y: 8.534.812,11, confrontando com **RUA ADJALBA TEIXEIRA DA CUNHA**, daí deflete à direita com uma distância de **20,00 m** do lado direito até o vértice de coordenada X: 677.916,69 Y: 8.534.831,95, confrontando com **Lote 28**, daí deflete à direita com uma distância de **8,00 m** ao fundo até o vértice de coordenada X: 677.924,63 Y: 8.534.830,94, confrontando com **Lote 02**, daí deflete à direita com uma distância de **20,00 m** do lado esquerdo até o vértice de coordenada X: 677.922,11 Y: 8.534.811,10, confrontando com **Lote 26**.

**Quadra: 23. Lote: 28. Área: 160,00 m<sup>2</sup>.** O Lote de terreno sob nº 28 da Quadra 23, do Loteamento denominado “Loteamento Nova Lapa”, no município de Bom Jesus da Lapa - BA, comarca de Bom Jesus da Lapa - BA, na quadra formada pelas , **RUA RAUL ARANTES DA COSTA NETO, MATRICULA: 20.959, RUA ADJALBA TEIXEIRA DA CUNHA e RUA CARLOS ANTUNES DE SOUZA**, localizado na esquina da RUA ADJALBA TEIXEIRA DA CUNHA com a RUA CARLOS ANTUNES DE SOUZA, de formato regular, abrangendo uma área de **160,00 m<sup>2</sup>** (cento e sessenta metros quadrados) e um perímetro de 56,00 m. Para quem de dentro do lote 28 olha para a RUA ADJALBA TEIXEIRA DA CUNHA inicia-se a descrição no vértice na coordenada X: 677.914,17 Y: 8.534.812,11, com uma distância de **8,00 m** de frente até o vértice de coordenada X: 677.906,24 Y: 8.534.813,12, confrontando com **RUA ADJALBA TEIXEIRA DA CUNHA**, daí deflete à direita com uma distância de **20,00 m** do lado direito até o vértice de coordenada X: 677.908,76 Y: 8.534.832,96, confrontando com **RUA CARLOS ANTUNES DE SOUZA**, daí deflete à direita com uma distância de **8,00 m** ao fundo até o vértice de coordenada X: 677.916,69 Y: 8.534.831,95, confrontando com **Lote 01**, daí deflete à direita com uma distância de **20,00 m** do lado esquerdo até o vértice de coordenada X: 677.914,17 Y: 8.534.812,11, confrontando com **Lote 27**

**Quadra: 24. Lote: 01. Área: 234,53 m<sup>2</sup>.** O Lote de terreno sob nº 01 da Quadra 24, do Loteamento denominado “Loteamento Nova Lapa”, no município de Bom Jesus da Lapa - BA, comarca de Bom Jesus da Lapa - BA, na quadra formada pelas , **RUA ADJALBA TEIXEIRA DA CUNHA, RUA JOAO BATISTA DE SÁ TELES, RUA**





PREFEITURA MUNICIPAL DE BOM JESUS DA LAPA – BA  
Rua Mal. Floriano Peixoto, nº 208 – Centro -  
Bom Jesus da Lapa – BA, CEP: 47.600-000.  
CNPJ: 14.105.183/0001-14  
(77) 3481-3374



**FERNANDO IZIDRO e RUA OTAVIANO RAMOS MOREIRA**, localizado na esquina da RUA ADJALBA TEIXEIRA DA CUNHA com a RUA OTAVIANO RAMOS MOREIRA, de formato irregular, abrangendo uma área de **234,53 m<sup>2</sup>** (duzentos e trinta e quatro metros quadrados e cinquenta e três centímetros quadrados) e um perímetro de 64,44 m. Para quem de dentro do lote 01 olha para a RUA ADJALBA TEIXEIRA DA CUNHA inicia-se a descrição no vértice na coordenada X: 676.957,18 Y: 8.534.916,64, com uma distância de **8,53 m** de frente até o vértice de coordenada X: 676.965,65 Y: 8.534.915,56, confrontando com **RUA ADJALBA TEIXEIRA DA CUNHA**, daí deflete à direita com uma distância de **20,00 m** do lado direito até o vértice de coordenada X: 676.963,12 Y: 8.534.895,72, confrontando com **Lote 02**, daí deflete à direita com uma distância de **10,00 m** ao fundo até o vértice de coordenada X: 676.953,20 Y: 8.534.896,98, confrontando com **Lote 24**, daí deflete à esquerda com uma distância de **4,92 m** ao fundo até o vértice de coordenada X: 676.948,32 Y: 8.534.897,61, confrontando com **Lote 25**, daí deflete à direita com uma distância de **20,99 m** do lado esquerdo até o vértice de coordenada X: 676.957,18 Y: 8.534.916,64, confrontando com **RUA OTAVIANO RAMOS MOREIRA**.

**Quadra: 24. Lote: 02. Área: 200,00 m<sup>2</sup>**. O **Lote de terreno sob nº 02 da Quadra 24**, do **Loteamento denominado “Loteamento Nova Lapa”**, no município de Bom Jesus da Lapa - BA, comarca de Bom Jesus da Lapa - BA, na quadra formada pelas **RUA ADJALBA TEIXEIRA DA CUNHA, RUA JOAO BATISTA DE SÁ TELES, RUA FERNANDO IZIDRO e RUA OTAVIANO RAMOS MOREIRA**, distante 8,53 m da esquina da RUA ADJALBA TEIXEIRA DA CUNHA com a RUA OTAVIANO RAMOS MOREIRA (Lote ), de formato regular, abrangendo uma área de **200,00 m<sup>2</sup>** (duzentos metros quadrados) e um perímetro de 60,00 m. Para quem de dentro do lote 02 olha para a RUA ADJALBA TEIXEIRA DA CUNHA inicia-se a descrição no vértice na coordenada X: 676.965,65 Y: 8.534.915,56, com uma distância de **10,00 m** de frente até o vértice de coordenada X: 676.975,57 Y: 8.534.914,30, confrontando com **RUA ADJALBA TEIXEIRA DA CUNHA**, daí deflete à direita com uma distância de **20,00 m** do lado direito até o vértice de coordenada X: 676.973,04 Y: 8.534.894,46, confrontando com **Lote 03**, daí deflete à direita com uma distância de **10,00 m** ao fundo até o vértice de coordenada X: 676.963,12 Y: 8.534.895,72, confrontando com **Lote 23**, daí deflete à direita com uma distância de **20,00 m** do lado esquerdo até o vértice de coordenada X: 676.965,65 Y: 8.534.915,56, confrontando com **Lote 01**.

**Quadra: 24. Lote: 03. Área: 200,00 m<sup>2</sup>**. O **Lote de terreno sob nº 03 da Quadra 24**, do **Loteamento denominado “Loteamento Nova Lapa”**, no município de Bom Jesus da Lapa - BA, comarca de Bom Jesus da Lapa - BA, na quadra formada pelas **RUA ADJALBA TEIXEIRA DA CUNHA, RUA JOAO BATISTA DE SÁ TELES, RUA FERNANDO IZIDRO e RUA OTAVIANO RAMOS MOREIRA**, distante 18,53 m da esquina da RUA ADJALBA TEIXEIRA DA CUNHA com a RUA OTAVIANO RAMOS MOREIRA (Lote ), de formato regular, abrangendo uma área de **200,00 m<sup>2</sup>**





**PREFEITURA MUNICIPAL DE BOM JESUS DA LAPA – BA**

Rua Mal. Floriano Peixoto, nº 208 – Centro -  
Bom Jesus da Lapa – BA, CEP: 47.600-000.

**CNPJ: 14.105.183/0001-14**

(77) 3481-3374



(duzentos metros quadrados) e um perímetro de 60,00 m. Para quem de dentro do lote 03 olha para a RUA ADJALBA TEIXEIRA DA CUNHA inicia-se a descrição no vértice na coordenada X: 676.975,57 Y: 8.534.914,30, com uma distância de **10,00 m** de frente até o vértice de coordenada X: 676.985,49 Y: 8.534.913,04, confrontando com **RUA ADJALBA TEIXEIRA DA CUNHA**, daí deflete à direita com uma distância de **20,00 m** do lado direito até o vértice de coordenada X: 676.982,96 Y: 8.534.893,20, confrontando com **Lote 04**, daí deflete à direita com uma distância de **10,00 m** ao fundo até o vértice de coordenada X: 676.973,04 Y: 8.534.894,46, confrontando com **Lote 22**, daí deflete à direita com uma distância de **20,00 m** do lado esquerdo até o vértice de coordenada X: 676.975,57 Y: 8.534.914,30, confrontando com **Lote 02**.

**Quadra: 24. Lote: 04. Área: 200,00 m<sup>2</sup>.** O Lote de terreno sob nº 04 da Quadra 24, do Loteamento denominado “Loteamento Nova Lapa”, no município de Bom Jesus da Lapa - BA, comarca de Bom Jesus da Lapa - BA, na quadra formada pelas , **RUA ADJALBA TEIXEIRA DA CUNHA, RUA JOAO BATISTA DE SÁ TELES, RUA FERNANDO IZIDRO e RUA OTAVIANO RAMOS MOREIRA**, distante 28,53 m da esquina da RUA ADJALBA TEIXEIRA DA CUNHA com a RUA OTAVIANO RAMOS MOREIRA (Lote ), de formato regular, abrangendo uma área de **200,00 m<sup>2</sup>** (duzentos metros quadrados) e um perímetro de 60,00 m. Para quem de dentro do lote 04 olha para a RUA ADJALBA TEIXEIRA DA CUNHA inicia-se a descrição no vértice na coordenada X: 676.985,49 Y: 8.534.913,04, com uma distância de **10,00 m** de frente até o vértice de coordenada X: 676.995,41 Y: 8.534.911,78, confrontando com **RUA ADJALBA TEIXEIRA DA CUNHA**, daí deflete à direita com uma distância de **20,00 m** do lado direito até o vértice de coordenada X: 676.992,88 Y: 8.534.891,94, confrontando com **Lote 05**, daí deflete à direita com uma distância de **10,00 m** ao fundo até o vértice de coordenada X: 676.982,96 Y: 8.534.893,20, confrontando com **Lote 21**, daí deflete à direita com uma distância de **20,00 m** do lado esquerdo até o vértice de coordenada X: 676.985,49 Y: 8.534.913,04, confrontando com **Lote 03**.

**Quadra: 24. Lote: 05. Área: 200,00 m<sup>2</sup>.** O Lote de terreno sob nº 05 da Quadra 24, do Loteamento denominado “Loteamento Nova Lapa”, no município de Bom Jesus da Lapa - BA, comarca de Bom Jesus da Lapa - BA, na quadra formada pelas , **RUA ADJALBA TEIXEIRA DA CUNHA, RUA JOAO BATISTA DE SÁ TELES, RUA FERNANDO IZIDRO e RUA OTAVIANO RAMOS MOREIRA**, distante 38,53 m da esquina da RUA ADJALBA TEIXEIRA DA CUNHA com a RUA OTAVIANO RAMOS MOREIRA (Lote ), de formato regular, abrangendo uma área de **200,00 m<sup>2</sup>** (duzentos metros quadrados) e um perímetro de 60,00 m. Para quem de dentro do lote 05 olha para a RUA ADJALBA TEIXEIRA DA CUNHA inicia-se a descrição no vértice na coordenada X: 676.995,41 Y: 8.534.911,78, com uma distância de **10,00 m** de frente até o vértice de coordenada X: 677.005,33 Y: 8.534.910,52, confrontando com **RUA ADJALBA TEIXEIRA DA CUNHA**, daí deflete à direita com uma distância de **20,00 m** do lado direito até o vértice de coordenada X:





**PREFEITURA MUNICIPAL DE BOM JESUS DA LAPA – BA**  
Rua Mal. Floriano Peixoto, nº 208 – Centro -  
Bom Jesus da Lapa – BA, CEP: 47.600-000.  
**CNPJ: 14.105.183/0001-14**  
(77) 3481-3374



677.002,80 Y: 8.534.890,68, confrontando com **Lote 06**, daí deflete à direita com uma distância de **10,00 m** ao fundo até o vértice de coordenada X: 676.992,88 Y: 8.534.891,94, confrontando com **Lote 20**, daí deflete à direita com uma distância de **20,00 m** do lado esquerdo até o vértice de coordenada X: 676.995,41 Y: 8.534.911,78, confrontando com **Lote 04**.

**Quadra: 24. Lote: 06. Área: 200,00 m<sup>2</sup>.** O **Lote de terreno sob nº 06 da Quadra 24**, do **Loteamento denominado “Loteamento Nova Lapa”**, no município de Bom Jesus da Lapa - BA, comarca de Bom Jesus da Lapa - BA, na quadra formada pelas **, RUA ADJALBA TEIXEIRA DA CUNHA, RUA JOAO BATISTA DE SÁ TELES, RUA FERNANDO IZIDRO e RUA OTAVIANO RAMOS MOREIRA**, distante 48,53 m da esquina da RUA ADJALBA TEIXEIRA DA CUNHA com a RUA OTAVIANO RAMOS MOREIRA (Lote ), de formato regular, abrangendo uma área de **200,00 m<sup>2</sup>** (duzentos metros quadrados) e um perímetro de 60,00 m. Para quem de dentro do lote 06 olha para a RUA ADJALBA TEIXEIRA DA CUNHA inicia-se a descrição no vértice na coordenada X: 677.005,33 Y: 8.534.910,52, com uma distância de **10,00 m** de frente até o vértice de coordenada X: 677.015,25 Y: 8.534.909,26, confrontando com **RUA ADJALBA TEIXEIRA DA CUNHA**, daí deflete à direita com uma distância de **20,00 m** do lado direito até o vértice de coordenada X: 677.012,72 Y: 8.534.889,42, confrontando com **Lote 07**, daí deflete à direita com uma distância de **10,00 m** ao fundo até o vértice de coordenada X: 677.002,80 Y: 8.534.890,68, confrontando com **Lote 19**, daí deflete à direita com uma distância de **20,00 m** do lado esquerdo até o vértice de coordenada X: 677.005,33 Y: 8.534.910,52, confrontando com **Lote 05**.

**Quadra: 24. Lote: 07. Área: 200,00 m<sup>2</sup>.** O **Lote de terreno sob nº 07 da Quadra 24**, do **Loteamento denominado “Loteamento Nova Lapa”**, no município de Bom Jesus da Lapa - BA, comarca de Bom Jesus da Lapa - BA, na quadra formada pelas **, RUA ADJALBA TEIXEIRA DA CUNHA, RUA JOAO BATISTA DE SÁ TELES, RUA FERNANDO IZIDRO e RUA OTAVIANO RAMOS MOREIRA**, distante 58,53 m da esquina da RUA ADJALBA TEIXEIRA DA CUNHA com a RUA OTAVIANO RAMOS MOREIRA (Lote ), de formato regular, abrangendo uma área de **200,00 m<sup>2</sup>** (duzentos metros quadrados) e um perímetro de 60,00 m. Para quem de dentro do lote 07 olha para a RUA ADJALBA TEIXEIRA DA CUNHA inicia-se a descrição no vértice na coordenada X: 677.015,25 Y: 8.534.909,26, com uma distância de **10,00 m** de frente até o vértice de coordenada X: 677.025,17 Y: 8.534.908,00, confrontando com **RUA ADJALBA TEIXEIRA DA CUNHA**, daí deflete à direita com uma distância de **20,00 m** do lado direito até o vértice de coordenada X: 677.022,64 Y: 8.534.888,16, confrontando com **Lote 08**, daí deflete à direita com uma distância de **10,00 m** ao fundo até o vértice de coordenada X: 677.012,72 Y: 8.534.889,42, confrontando com **Lote 18**, daí deflete à direita com uma distância de **20,00 m** do lado esquerdo até o vértice de coordenada X: 677.015,25 Y: 8.534.909,26, confrontando com **Lote 06**.







PREFEITURA MUNICIPAL DE BOM JESUS DA LAPA – BA  
Rua Mal. Floriano Peixoto, nº 208 – Centro -  
Bom Jesus da Lapa – BA, CEP: 47.600-000.  
CNPJ: 14.105.183/0001-14  
(77) 3481-3374



**Quadra: 24. Lote: 08. Área: 200,00 m<sup>2</sup>.** O Lote de terreno sob nº 08 da Quadra 24, do Loteamento denominado “Loteamento Nova Lapa”, no município de Bom Jesus da Lapa - BA, comarca de Bom Jesus da Lapa - BA, na quadra formada pelas , **RUA ADJALBA TEIXEIRA DA CUNHA, RUA JOAO BATISTA DE SÁ TELES, RUA FERNANDO IZIDRO e RUA OTAVIANO RAMOS MOREIRA**, distante 68,53 m da esquina da RUA ADJALBA TEIXEIRA DA CUNHA com a RUA OTAVIANO RAMOS MOREIRA (Lote ), de formato regular, abrangendo uma área de **200,00 m<sup>2</sup>** (duzentos metros quadrados) e um perímetro de 60,00 m. Para quem de dentro do lote 08 olha para a RUA ADJALBA TEIXEIRA DA CUNHA inicia-se a descrição no vértice na coordenada X: 677.025,17 Y: 8.534.908,00, com uma distância de **10,00 m** de frente até o vértice de coordenada X: 677.035,09 Y: 8.534.906,74, confrontando com **RUA ADJALBA TEIXEIRA DA CUNHA**, daí deflete à direita com uma distância de **20,00 m** do lado direito até o vértice de coordenada X: 677.032,56 Y: 8.534.886,90, confrontando com **Lote 09**, daí deflete à direita com uma distância de **10,00 m** ao fundo até o vértice de coordenada X: 677.022,64 Y: 8.534.888,16, confrontando com **Lote 17**, daí deflete à direita com uma distância de **20,00 m** do lado esquerdo até o vértice de coordenada X: 677.025,17 Y: 8.534.908,00, confrontando com **Lote 07**.

**Quadra: 24. Lote: 09. Área: 200,00 m<sup>2</sup>.** O Lote de terreno sob nº 09 da Quadra 24, do Loteamento denominado “Loteamento Nova Lapa”, no município de Bom Jesus da Lapa - BA, comarca de Bom Jesus da Lapa - BA, na quadra formada pelas , **RUA ADJALBA TEIXEIRA DA CUNHA, RUA JOAO BATISTA DE SÁ TELES, RUA FERNANDO IZIDRO e RUA OTAVIANO RAMOS MOREIRA**, distante 78,53 m da esquina da RUA ADJALBA TEIXEIRA DA CUNHA com a RUA OTAVIANO RAMOS MOREIRA (Lote ), de formato regular, abrangendo uma área de **200,00 m<sup>2</sup>** (duzentos metros quadrados) e um perímetro de 60,00 m. Para quem de dentro do lote 09 olha para a RUA ADJALBA TEIXEIRA DA CUNHA inicia-se a descrição no vértice na coordenada X: 677.035,09 Y: 8.534.906,74, com uma distância de **10,00 m** de frente até o vértice de coordenada X: 677.045,01 Y: 8.534.905,47, confrontando com **RUA ADJALBA TEIXEIRA DA CUNHA**, daí deflete à direita com uma distância de **20,00 m** do lado direito até o vértice de coordenada X: 677.042,48 Y: 8.534.885,63, confrontando com **Lote 10**, daí deflete à direita com uma distância de **10,00 m** ao fundo até o vértice de coordenada X: 677.032,56 Y: 8.534.886,90, confrontando com **Lote 16**, daí deflete à direita com uma distância de **20,00 m** do lado esquerdo até o vértice de coordenada X: 677.035,09 Y: 8.534.906,74, confrontando com **Lote 08**.

**Quadra: 24. Lote: 10. Área: 200,00 m<sup>2</sup>.** O Lote de terreno sob nº 10 da Quadra 24, do Loteamento denominado “Loteamento Nova Lapa”, no município de Bom Jesus da Lapa - BA, comarca de Bom Jesus da Lapa - BA, na quadra formada pelas , **RUA ADJALBA TEIXEIRA DA CUNHA, RUA JOAO BATISTA DE SÁ TELES, RUA FERNANDO IZIDRO e RUA OTAVIANO RAMOS MOREIRA**, distante 88,53 m da





**PREFEITURA MUNICIPAL DE BOM JESUS DA LAPA – BA**  
Rua Mal. Floriano Peixoto, nº 208 – Centro -  
Bom Jesus da Lapa – BA, CEP: 47.600-000.  
**CNPJ: 14.105.183/0001-14**  
(77) 3481-3374



esquina da RUA ADJALBA TEIXEIRA DA CUNHA com a RUA OTAVIANO RAMOS MOREIRA (Lote ), de formato regular, abrangendo uma área de **200,00 m<sup>2</sup>** (duzentos metros quadrados) e um perímetro de 60,00 m. Para quem de dentro do lote 10 olha para a RUA ADJALBA TEIXEIRA DA CUNHA inicia-se a descrição no vértice na coordenada X: 677.045,01 Y: 8.534.905,47, com uma distância de **10,00 m** de frente até o vértice de coordenada X: 677.054,93 Y: 8.534.904,21, confrontando com **RUA ADJALBA TEIXEIRA DA CUNHA**, daí deflete à direita com uma distância de **20,00 m** do lado direito até o vértice de coordenada X: 677.052,40 Y: 8.534.884,37, confrontando com **Lote 11**, daí deflete à direita com uma distância de **10,00 m** ao fundo até o vértice de coordenada X: 677.042,48 Y: 8.534.885,63, confrontando com **Lote 15**, daí deflete à direita com uma distância de **20,00 m** do lado esquerdo até o vértice de coordenada X: 677.045,01 Y: 8.534.905,47, confrontando com **Lote 09**.

**Quadra: 24. Lote: 11. Área: 200,00 m<sup>2</sup>.** O Lote de terreno sob nº 11 da Quadra 24, do Loteamento denominado “Loteamento Nova Lapa”, no município de Bom Jesus da Lapa - BA, comarca de Bom Jesus da Lapa - BA, na quadra formada pelas , **RUA ADJALBA TEIXEIRA DA CUNHA, RUA JOAO BATISTA DE SÁ TELES, RUA FERNANDO IZIDRO e RUA OTAVIANO RAMOS MOREIRA**, distante 98,53 m da esquina da RUA ADJALBA TEIXEIRA DA CUNHA com a RUA OTAVIANO RAMOS MOREIRA (Lote ), de formato regular, abrangendo uma área de **200,00 m<sup>2</sup>** (duzentos metros quadrados) e um perímetro de 60,00 m. Para quem de dentro do lote 11 olha para a RUA ADJALBA TEIXEIRA DA CUNHA inicia-se a descrição no vértice na coordenada X: 677.054,93 Y: 8.534.904,21, com uma distância de **10,00 m** de frente até o vértice de coordenada X: 677.064,85 Y: 8.534.902,95, confrontando com **RUA ADJALBA TEIXEIRA DA CUNHA**, daí deflete à direita com uma distância de **20,00 m** do lado direito até o vértice de coordenada X: 677.062,32 Y: 8.534.883,11, confrontando com **Lote 12**, daí deflete à direita com uma distância de **10,00 m** ao fundo até o vértice de coordenada X: 677.052,40 Y: 8.534.884,37, confrontando com **Lote 14**, daí deflete à direita com uma distância de **20,00 m** do lado esquerdo até o vértice de coordenada X: 677.054,93 Y: 8.534.904,21, confrontando com **Lote 10**.

**Quadra: 24. Lote: 12. Área: 200,00 m<sup>2</sup>.** O Lote de terreno sob nº 12 da Quadra 24, do Loteamento denominado “Loteamento Nova Lapa”, no município de Bom Jesus da Lapa - BA, comarca de Bom Jesus da Lapa - BA, na quadra formada pelas , **RUA ADJALBA TEIXEIRA DA CUNHA, RUA JOAO BATISTA DE SÁ TELES, RUA FERNANDO IZIDRO e RUA OTAVIANO RAMOS MOREIRA**, localizado na esquina da RUA ADJALBA TEIXEIRA DA CUNHA com a RUA JOAO BATISTA DE SÁ TELES, de formato regular, abrangendo uma área de **200,00 m<sup>2</sup>** (duzentos metros quadrados) e um perímetro de 60,00 m. Para quem de dentro do lote 12 olha para a RUA ADJALBA TEIXEIRA DA CUNHA inicia-se a descrição no vértice na coordenada X: 677.064,85 Y: 8.534.902,95, com uma distância de **10,00 m** de frente até o vértice de coordenada X: 677.074,77 Y: 8.534.901,69, confrontando





PREFEITURA MUNICIPAL DE BOM JESUS DA LAPA – BA  
Rua Mal. Floriano Peixoto, nº 208 – Centro -  
Bom Jesus da Lapa – BA, CEP: 47.600-000.  
CNPJ: 14.105.183/0001-14  
(77) 3481-3374



com **RUA ADJALBA TEIXEIRA DA CUNHA**, daí deflete à direita com uma distância de **20,00 m** do lado direito até o vértice de coordenada X: 677.072,25 Y: 8.534.881,85, confrontando com **RUA JOAO BATISTA DE SÁ TELES**, daí deflete à direita com uma distância de **10,00 m** ao fundo até o vértice de coordenada X: 677.062,32 Y: 8.534.883,11, confrontando com **Lote 13**, daí deflete à direita com uma distância de **20,00 m** do lado esquerdo até o vértice de coordenada X: 677.064,85 Y: 8.534.902,95, confrontando com **Lote 11**.

**Quadra: 24. Lote: 13. Área: 200,00 m<sup>2</sup>.** O Lote de terreno sob nº 13 da Quadra 24, do Loteamento denominado "Loteamento Nova Lapa", no município de Bom Jesus da Lapa - BA, comarca de Bom Jesus da Lapa - BA, na quadra formada pelas , **RUA ADJALBA TEIXEIRA DA CUNHA, RUA JOAO BATISTA DE SÁ TELES, RUA FERNANDO IZIDRO e RUA OTAVIANO RAMOS MOREIRA**, localizado na esquina da RUA FERNANDO IZIDRO com a RUA JOAO BATISTA DE SÁ TELES, de formato regular, abrangendo uma área de **200,00 m<sup>2</sup>** (duzentos metros quadrados) e um perímetro de 60,00 m. Para quem de dentro do lote 13 olha para a RUA FERNANDO IZIDRO inicia-se a descrição no vértice na coordenada X: 677.069,72 Y: 8.534.862,01, com uma distância de **10,00 m** de frente até o vértice de coordenada X: 677.059,80 Y: 8.534.863,27, confrontando com **RUA FERNANDO IZIDRO**, daí deflete à direita com uma distância de **20,00 m** do lado direito até o vértice de coordenada X: 677.062,32 Y: 8.534.883,11, confrontando com **Lote 14**, daí deflete à direita com uma distância de **10,00 m** ao fundo até o vértice de coordenada X: 677.072,25 Y: 8.534.881,85, confrontando com **Lote 12**, daí deflete à direita com uma distância de **20,00 m** do lado esquerdo até o vértice de coordenada X: 677.069,72 Y: 8.534.862,01, confrontando com **RUA JOAO BATISTA DE SÁ TELES**.

**Quadra: 24. Lote: 14. Área: 200,00 m<sup>2</sup>.** O Lote de terreno sob nº 14 da Quadra 24, do Loteamento denominado "Loteamento Nova Lapa", no município de Bom Jesus da Lapa - BA, comarca de Bom Jesus da Lapa - BA, na quadra formada pelas , **RUA ADJALBA TEIXEIRA DA CUNHA, RUA JOAO BATISTA DE SÁ TELES, RUA FERNANDO IZIDRO e RUA OTAVIANO RAMOS MOREIRA**, distante 10,00 m da esquina da RUA FERNANDO IZIDRO com a RUA JOAO BATISTA DE SÁ TELES (Lote 13), de formato regular, abrangendo uma área de **200,00 m<sup>2</sup>** (duzentos metros quadrados) e um perímetro de 60,00 m. Para quem de dentro do lote 14 olha para a RUA FERNANDO IZIDRO inicia-se a descrição no vértice na coordenada X: 677.059,80 Y: 8.534.863,27, com uma distância de **10,00 m** de frente até o vértice de coordenada X: 677.049,88 Y: 8.534.864,53, confrontando com **RUA FERNANDO IZIDRO**, daí deflete à direita com uma distância de **20,00 m** do lado direito até o vértice de coordenada X: 677.052,40 Y: 8.534.884,37, confrontando com **Lote 15**, daí deflete à direita com uma distância de **10,00 m** ao fundo até o vértice de coordenada X: 677.062,32 Y: 8.534.883,11, confrontando com **Lote 11**, daí deflete à direita com uma distância de **20,00 m** do lado esquerdo até o vértice de coordenada X: 677.059,80 Y: 8.534.863,27, confrontando com **Lote 13**.





PREFEITURA MUNICIPAL DE BOM JESUS DA LAPA – BA  
Rua Mal. Floriano Peixoto, nº 208 – Centro -  
Bom Jesus da Lapa – BA, CEP: 47.600-000.  
CNPJ: 14.105.183/0001-14  
(77) 3481-3374



**Quadra: 24. Lote: 15. Área: 200,00 m<sup>2</sup>.** O Lote de terreno sob nº 15 da Quadra 24, do Loteamento denominado “Loteamento Nova Lapa”, no município de Bom Jesus da Lapa - BA, comarca de Bom Jesus da Lapa - BA, na quadra formada pelas , **RUA ADJALBA TEIXEIRA DA CUNHA, RUA JOAO BATISTA DE SÁ TELES, RUA FERNANDO IZIDRO e RUA OTAVIANO RAMOS MOREIRA**, distante 20,00 m da esquina da RUA FERNANDO IZIDRO com a RUA JOAO BATISTA DE SÁ TELES (Lote 13), de formato regular, abrangendo uma área de **200,00 m<sup>2</sup>** (duzentos metros quadrados) e um perímetro de 60,00 m. Para quem de dentro do lote 15 olha para a RUA FERNANDO IZIDRO inicia-se a descrição no vértice na coordenada X: 677.049,88 Y: 8.534.864,53, com uma distância de **10,00 m** de frente até o vértice de coordenada X: 677.039,96 Y: 8.534.865,79, confrontando com **RUA FERNANDO IZIDRO**, daí deflete à direita com uma distância de **20,00 m** do lado direito até o vértice de coordenada X: 677.042,48 Y: 8.534.885,63, confrontando com **Lote 16**, daí deflete à direita com uma distância de **10,00 m** ao fundo até o vértice de coordenada X: 677.052,40 Y: 8.534.884,37, confrontando com **Lote 10**, daí deflete à direita com uma distância de **20,00 m** do lado esquerdo até o vértice de coordenada X: 677.049,88 Y: 8.534.864,53, confrontando com **Lote 14**.

**Quadra: 24. Lote: 16. Área: 200,00 m<sup>2</sup>.** O Lote de terreno sob nº 16 da Quadra 24, do Loteamento denominado “Loteamento Nova Lapa”, no município de Bom Jesus da Lapa - BA, comarca de Bom Jesus da Lapa - BA, na quadra formada pelas , **RUA ADJALBA TEIXEIRA DA CUNHA, RUA JOAO BATISTA DE SÁ TELES, RUA FERNANDO IZIDRO e RUA OTAVIANO RAMOS MOREIRA**, distante 30,00 m da esquina da RUA FERNANDO IZIDRO com a RUA JOAO BATISTA DE SÁ TELES (Lote 13), de formato regular, abrangendo uma área de **200,00 m<sup>2</sup>** (duzentos metros quadrados) e um perímetro de 60,00 m. Para quem de dentro do lote 16 olha para a RUA FERNANDO IZIDRO inicia-se a descrição no vértice na coordenada X: 677.039,96 Y: 8.534.865,79, com uma distância de **10,00 m** de frente até o vértice de coordenada X: 677.030,04 Y: 8.534.867,06, confrontando com **RUA FERNANDO IZIDRO**, daí deflete à direita com uma distância de **20,00 m** do lado direito até o vértice de coordenada X: 677.032,56 Y: 8.534.886,90, confrontando com **Lote 17**, daí deflete à direita com uma distância de **10,00 m** ao fundo até o vértice de coordenada X: 677.042,48 Y: 8.534.885,63, confrontando com **Lote 09**, daí deflete à direita com uma distância de **20,00 m** do lado esquerdo até o vértice de coordenada X: 677.039,96 Y: 8.534.865,79, confrontando com **Lote 15**.

**Quadra: 24. Lote: 17. Área: 200,00 m<sup>2</sup>.** O Lote de terreno sob nº 17 da Quadra 24, do Loteamento denominado “Loteamento Nova Lapa”, no município de Bom Jesus da Lapa - BA, comarca de Bom Jesus da Lapa - BA, na quadra formada pelas , **RUA ADJALBA TEIXEIRA DA CUNHA, RUA JOAO BATISTA DE SÁ TELES, RUA FERNANDO IZIDRO e RUA OTAVIANO RAMOS MOREIRA**, distante 40,00 m da esquina da RUA FERNANDO IZIDRO com a RUA JOAO BATISTA DE SÁ TELES (Lote





**PREFEITURA MUNICIPAL DE BOM JESUS DA LAPA – BA**  
Rua Mal. Floriano Peixoto, nº 208 – Centro -  
Bom Jesus da Lapa – BA, CEP: 47.600-000.  
**CNPJ: 14.105.183/0001-14**  
(77) 3481-3374



13), de formato regular, abrangendo uma área de **200,00 m<sup>2</sup>** (duzentos metros quadrados) e um perímetro de 60,00 m. Para quem de dentro do lote 17 olha para a RUA FERNANDO IZIDRO inicia-se a descrição no vértice na coordenada X: 677.030,04 Y: 8.534.867,06, com uma distância de **10,00 m** de frente até o vértice de coordenada X: 677.020,12 Y: 8.534.868,32, confrontando com **RUA FERNANDO IZIDRO**, daí deflete à direita com uma distância de **20,00 m** do lado direito até o vértice de coordenada X: 677.022,64 Y: 8.534.888,16, confrontando com **Lote 18**, daí deflete à direita com uma distância de **10,00 m** ao fundo até o vértice de coordenada X: 677.032,56 Y: 8.534.886,90, confrontando com **Lote 08**, daí deflete à direita com uma distância de **20,00 m** do lado esquerdo até o vértice de coordenada X: 677.030,04 Y: 8.534.867,06, confrontando com **Lote 16**.

**Quadra: 24. Lote: 18. Área: 200,00 m<sup>2</sup>.** O **Lote de terreno sob nº 18 da Quadra 24**, do **Loteamento denominado “Loteamento Nova Lapa”**, no município de Bom Jesus da Lapa - BA, comarca de Bom Jesus da Lapa - BA, na quadra formada pelas **, RUA ADJALBA TEIXEIRA DA CUNHA, RUA JOAO BATISTA DE SÁ TELES, RUA FERNANDO IZIDRO e RUA OTAVIANO RAMOS MOREIRA**, distante 50,00 m da esquina da RUA FERNANDO IZIDRO com a RUA JOAO BATISTA DE SÁ TELES (Lote 13), de formato regular, abrangendo uma área de **200,00 m<sup>2</sup>** (duzentos metros quadrados) e um perímetro de 60,00 m. Para quem de dentro do lote 18 olha para a RUA FERNANDO IZIDRO inicia-se a descrição no vértice na coordenada X: 677.020,12 Y: 8.534.868,32, com uma distância de **10,00 m** de frente até o vértice de coordenada X: 677.010,20 Y: 8.534.869,58, confrontando com **RUA FERNANDO IZIDRO**, daí deflete à direita com uma distância de **20,00 m** do lado direito até o vértice de coordenada X: 677.012,72 Y: 8.534.889,42, confrontando com **Lote 19**, daí deflete à direita com uma distância de **10,00 m** ao fundo até o vértice de coordenada X: 677.022,64 Y: 8.534.888,16, confrontando com **Lote 07**, daí deflete à direita com uma distância de **20,00 m** do lado esquerdo até o vértice de coordenada X: 677.020,12 Y: 8.534.868,32, confrontando com **Lote 17**.

**Quadra: 24. Lote: 19. Área: 200,00 m<sup>2</sup>.** O **Lote de terreno sob nº 19 da Quadra 24**, do **Loteamento denominado “Loteamento Nova Lapa”**, no município de Bom Jesus da Lapa - BA, comarca de Bom Jesus da Lapa - BA, na quadra formada pelas **, RUA ADJALBA TEIXEIRA DA CUNHA, RUA JOAO BATISTA DE SÁ TELES, RUA FERNANDO IZIDRO e RUA OTAVIANO RAMOS MOREIRA**, distante 60,00 m da esquina da RUA FERNANDO IZIDRO com a RUA JOAO BATISTA DE SÁ TELES (Lote 13), de formato regular, abrangendo uma área de **200,00 m<sup>2</sup>** (duzentos metros quadrados) e um perímetro de 60,00 m. Para quem de dentro do lote 19 olha para a RUA FERNANDO IZIDRO inicia-se a descrição no vértice na coordenada X: 677.010,20 Y: 8.534.869,58, com uma distância de **10,00 m** de frente até o vértice de coordenada X: 677.000,28 Y: 8.534.870,84, confrontando com **RUA FERNANDO IZIDRO**, daí deflete à direita com uma distância de **20,00 m** do lado direito até o vértice de coordenada X: 677.002,80 Y: 8.534.890,68, confrontando com **Lote 20**, daí deflete à direita com uma distância de **10,00 m** ao fundo até o vértice de





**PREFEITURA MUNICIPAL DE BOM JESUS DA LAPA – BA**  
Rua Mal. Floriano Peixoto, nº 208 – Centro -  
Bom Jesus da Lapa – BA, CEP: 47.600-000.  
**CNPJ: 14.105.183/0001-14**  
(77) 3481-3374



coordenada X: 677.012,72 Y: 8.534.889,42, confrontando com **Lote 06**, daí deflete à direita com uma distância de **20,00 m** do lado esquerdo até o vértice de coordenada X: 677.010,20 Y: 8.534.869,58, confrontando com **Lote 18**.

**Quadra: 24. Lote: 20. Área: 200,00 m<sup>2</sup>.** O **Lote de terreno sob nº 20 da Quadra 24**, do **Loteamento denominado “Loteamento Nova Lapa”**, no município de Bom Jesus da Lapa - BA, comarca de Bom Jesus da Lapa - BA, na quadra formada pelas **, RUA ADJALBA TEIXEIRA DA CUNHA, RUA JOAO BATISTA DE SÁ TELES, RUA FERNANDO IZIDRO e RUA OTAVIANO RAMOS MOREIRA**, distante 60,00 m da esquina da RUA FERNANDO IZIDRO com a RUA JOAO BATISTA DE SÁ TELES (Lote 13), de formato regular, abrangendo uma área de **200,00 m<sup>2</sup>** (duzentos metros quadrados) e um perímetro de 60,00 m. Para quem de dentro do lote 20 olha para a RUA FERNANDO IZIDRO inicia-se a descrição no vértice na coordenada X: 677.000,28 Y: 8.534.870,84, com uma distância de **10,00 m** de frente até o vértice de coordenada X: 676.990,36 Y: 8.534.872,10, confrontando com **RUA FERNANDO IZIDRO**, daí deflete à direita com uma distância de **20,00 m** do lado direito até o vértice de coordenada X: 676.992,88 Y: 8.534.891,94, confrontando com **Lote 21**, daí deflete à direita com uma distância de **10,00 m** ao fundo até o vértice de coordenada X: 677.002,80 Y: 8.534.890,68, confrontando com **Lote 05**, daí deflete à direita com uma distância de **20,00 m** do lado esquerdo até o vértice de coordenada X: 677.000,28 Y: 8.534.870,84, confrontando com **Lote 19**.

**Quadra: 24. Lote: 21. Área: 200,00 m<sup>2</sup>.** O **Lote de terreno sob nº 21 da Quadra 24**, do **Loteamento denominado “Loteamento Nova Lapa”**, no município de Bom Jesus da Lapa - BA, comarca de Bom Jesus da Lapa - BA, na quadra formada pelas **, RUA ADJALBA TEIXEIRA DA CUNHA, RUA JOAO BATISTA DE SÁ TELES, RUA FERNANDO IZIDRO e RUA OTAVIANO RAMOS MOREIRA**, distante 80,00 m da esquina da RUA FERNANDO IZIDRO com a RUA JOAO BATISTA DE SÁ TELES (Lote 13), de formato regular, abrangendo uma área de **200,00 m<sup>2</sup>** (duzentos metros quadrados) e um perímetro de 60,00 m. Para quem de dentro do lote 21 olha para a RUA FERNANDO IZIDRO inicia-se a descrição no vértice na coordenada X: 676.990,36 Y: 8.534.872,10, com uma distância de **10,00 m** de frente até o vértice de coordenada X: 676.980,44 Y: 8.534.873,36, confrontando com **RUA FERNANDO IZIDRO**, daí deflete à direita com uma distância de **20,00 m** do lado direito até o vértice de coordenada X: 676.982,96 Y: 8.534.893,20, confrontando com **Lote 22**, daí deflete à direita com uma distância de **10,00 m** ao fundo até o vértice de coordenada X: 676.992,88 Y: 8.534.891,94, confrontando com **Lote 04**, daí deflete à direita com uma distância de **20,00 m** do lado esquerdo até o vértice de coordenada X: 676.990,36 Y: 8.534.872,10, confrontando com **Lote 20**.

**Quadra: 24. Lote: 22. Área: 200,00 m<sup>2</sup>.** O **Lote de terreno sob nº 22 da Quadra 24**, do **Loteamento denominado “Loteamento Nova Lapa”**, no município de Bom Jesus da Lapa - BA, comarca de Bom Jesus da Lapa - BA, na quadra formada





PREFEITURA MUNICIPAL DE BOM JESUS DA LAPA – BA  
Rua Mal. Floriano Peixoto, nº 208 – Centro -  
Bom Jesus da Lapa – BA, CEP: 47.600-000.  
CNPJ: 14.105.183/0001-14  
(77) 3481-3374



pelas , **RUA ADJALBA TEIXEIRA DA CUNHA, RUA JOAO BATISTA DE SÁ TELES, RUA FERNANDO IZIDRO e RUA OTAVIANO RAMOS MOREIRA**, distante 90,00 m da esquina da RUA FERNANDO IZIDRO com a RUA JOAO BATISTA DE SÁ TELES (Lote 13), de formato regular, abrangendo uma área de **200,00 m<sup>2</sup>** (duzentos metros quadrados) e um perímetro de 60,00 m. Para quem de dentro do lote 22 olha para a RUA FERNANDO IZIDRO inicia-se a descrição no vértice na coordenada X: 676.980,44 Y: 8.534.873,36, com uma distância de **10,00 m** de frente até o vértice de coordenada X: 676.970,52 Y: 8.534.874,62, confrontando com **RUA FERNANDO IZIDRO**, daí deflete à direita com uma distância de **20,00 m** do lado direito até o vértice de coordenada X: 676.973,04 Y: 8.534.894,46, confrontando com **Lote 23**, daí deflete à direita com uma distância de **10,00 m** ao fundo até o vértice de coordenada X: 676.982,96 Y: 8.534.893,20, confrontando com **Lote 03**, daí deflete à direita com uma distância de **20,00 m** do lado esquerdo até o vértice de coordenada X: 676.980,44 Y: 8.534.873,36, confrontando com **Lote 21**.

**Quadra: 24. Lote: 23. Área: 200,00 m<sup>2</sup>.** O Lote de terreno sob nº 23 da Quadra 24, do Loteamento denominado “Loteamento Nova Lapa”, no município de Bom Jesus da Lapa - BA, comarca de Bom Jesus da Lapa - BA, na quadra formada pelas , **RUA ADJALBA TEIXEIRA DA CUNHA, RUA JOAO BATISTA DE SÁ TELES, RUA FERNANDO IZIDRO e RUA OTAVIANO RAMOS MOREIRA**, distante 100,00 m da esquina da RUA FERNANDO IZIDRO com a RUA JOAO BATISTA DE SÁ TELES (Lote 13), de formato regular, abrangendo uma área de **200,00 m<sup>2</sup>** (duzentos metros quadrados) e um perímetro de 60,00 m. Para quem de dentro do lote 23 olha para a RUA FERNANDO IZIDRO inicia-se a descrição no vértice na coordenada X: 676.970,52 Y: 8.534.874,62, com uma distância de **10,00 m** de frente até o vértice de coordenada X: 676.960,60 Y: 8.534.875,88, confrontando com **RUA FERNANDO IZIDRO**, daí deflete à direita com uma distância de **20,00 m** do lado direito até o vértice de coordenada X: 676.963,12 Y: 8.534.895,72, confrontando com **Lote 24**, daí deflete à direita com uma distância de **10,00 m** ao fundo até o vértice de coordenada X: 676.973,04 Y: 8.534.894,46, confrontando com **Lote 02**, daí deflete à direita com uma distância de **20,00 m** do lado esquerdo até o vértice de coordenada X: 676.970,52 Y: 8.534.874,62, confrontando com **Lote 22**.

**Quadra: 24. Lote: 24. Área: 200,00 m<sup>2</sup>.** O Lote de terreno sob nº 24 da Quadra 24, do Loteamento denominado “Loteamento Nova Lapa”, no município de Bom Jesus da Lapa - BA, comarca de Bom Jesus da Lapa - BA, na quadra formada pelas , **RUA ADJALBA TEIXEIRA DA CUNHA, RUA JOAO BATISTA DE SÁ TELES, RUA FERNANDO IZIDRO e RUA OTAVIANO RAMOS MOREIRA**, distante 110,00 m da esquina da RUA FERNANDO IZIDRO com a RUA JOAO BATISTA DE SÁ TELES (Lote 13), de formato regular, abrangendo uma área de **200,00 m<sup>2</sup>** (duzentos metros quadrados) e um perímetro de 60,00 m. Para quem de dentro do lote 24 olha para a RUA FERNANDO IZIDRO inicia-se a descrição no vértice na coordenada X: 676.960,60 Y: 8.534.875,88, com uma distância de **10,00 m** de frente até o vértice de coordenada X: 676.950,68 Y: 8.534.877,14, confrontando com **RUA FERNANDO**





**PREFEITURA MUNICIPAL DE BOM JESUS DA LAPA – BA**  
Rua Mal. Floriano Peixoto, nº 208 – Centro -  
Bom Jesus da Lapa – BA, CEP: 47.600-000.  
**CNPJ: 14.105.183/0001-14**  
(77) 3481-3374



**IZIDRO**, daí deflete à direita com uma distância de **20,00 m** do lado direito até o vértice de coordenada X: 676.953,20 Y: 8.534.896,98, confrontando com **Lote 25**, daí deflete à direita com uma distância de **10,00 m** ao fundo até o vértice de coordenada X: 676.963,12 Y: 8.534.895,72, confrontando com **Lote 01**, daí deflete à direita com uma distância de **20,00 m** do lado esquerdo até o vértice de coordenada X: 676.960,60 Y: 8.534.875,88, confrontando com **Lote 23**.

**Quadra: 24. Lote: 25. Área: 162,21 m<sup>2</sup>.** O Lote de terreno sob nº 25 da Quadra 24, do Loteamento denominado “Loteamento Nova Lapa”, no município de Bom Jesus da Lapa - BA, comarca de Bom Jesus da Lapa - BA, na quadra formada pelas , **RUA ADJALBA TEIXEIRA DA CUNHA, RUA JOAO BATISTA DE SÁ TELES, RUA FERNANDO IZIDRO e RUA OTAVIANO RAMOS MOREIRA**, localizado na esquina da RUA FERNANDO IZIDRO com a RUA OTAVIANO RAMOS MOREIRA, de formato irregular, abrangendo uma área de **162,21 m<sup>2</sup>** (cento e sessenta e dois metros quadrados e vinte e um centímetros quadrados) e um perímetro de 57,21 m. Para quem de dentro do lote 25 olha para a RUA FERNANDO IZIDRO inicia-se a descrição no vértice na coordenada X: 676.950,68 Y: 8.534.877,14, com uma distância de **11,30 m** de frente até o vértice de coordenada X: 676.939,47 Y: 8.534.878,57, confrontando com **RUA FERNANDO IZIDRO**, daí deflete à direita com uma distância de **20,99 m** do lado direito até o vértice de coordenada X: 676.948,32 Y: 8.534.897,61, confrontando com **RUA OTAVIANO RAMOS MOREIRA**, daí deflete à direita com uma distância de **4,92 m** ao fundo até o vértice de coordenada X: 676.953,20 Y: 8.534.896,98, confrontando com **Lote 01**, daí deflete à direita com uma distância de **20,00 m** do lado esquerdo até o vértice de coordenada X: 676.950,68 Y: 8.534.877,14, confrontando com **Lote 24**

**Quadra: 25. Lote: 01. Área: 200,00 m<sup>2</sup>.** O Lote de terreno sob nº 01 da Quadra 25, do Loteamento denominado “Loteamento Nova Lapa”, no município de Bom Jesus da Lapa - BA, comarca de Bom Jesus da Lapa - BA, na quadra formada pelas , **RUA ADJALBA TEIXEIRA DA CUNHA, RUA WILSON XAVIER DA SILVA, RUA FERNANDO IZIDRO e RUA JOAO BATISTA DE SÁ TELES**, localizado na esquina da RUA ADJALBA TEIXEIRA DA CUNHA com a RUA JOAO BATISTA DE SÁ TELES, de formato regular, abrangendo uma área de **200,00 m<sup>2</sup>** (duzentos metros quadrados) e um perímetro de 60,00 m. Para quem de dentro do lote 01 olha para a RUA ADJALBA TEIXEIRA DA CUNHA inicia-se a descrição no vértice na coordenada X: 677.088,66 Y: 8.534.899,93, com uma distância de **10,00 m** de frente até o vértice de coordenada X: 677.098,58 Y: 8.534.898,66, confrontando com **RUA ADJALBA TEIXEIRA DA CUNHA**, daí deflete à direita com uma distância de **20,00 m** do lado direito até o vértice de coordenada X: 677.096,05 Y: 8.534.878,82, confrontando com **Lote 02**, daí deflete à direita com uma distância de **10,00 m** ao fundo até o vértice de coordenada X: 677.086,13 Y: 8.534.880,09, confrontando com **Lote 40**, daí deflete à direita com uma distância de **20,00 m** do lado esquerdo até o vértice de coordenada X: 677.088,66 Y: 8.534.899,93, confrontando com **RUA JOAO BATISTA DE SÁ TELES**.







PREFEITURA MUNICIPAL DE BOM JESUS DA LAPA – BA  
Rua Mal. Floriano Peixoto, nº 208 – Centro -  
Bom Jesus da Lapa – BA, CEP: 47.600-000.  
CNPJ: 14.105.183/0001-14  
(77) 3481-3374



**Quadra: 25. Lote: 02. Área: 200,00 m<sup>2</sup>.** O Lote de terreno sob nº 02 da Quadra 25, do Loteamento denominado “Loteamento Nova Lapa”, no município de Bom Jesus da Lapa - BA, comarca de Bom Jesus da Lapa - BA, na quadra formada pelas , **RUA ADJALBA TEIXEIRA DA CUNHA, RUA WILSON XAVIER DA SILVA, RUA FERNANDO IZIDRO e RUA JOAO BATISTA DE SÁ TELES**, distante 10,00 m da esquina da RUA ADJALBA TEIXEIRA DA CUNHA com a RUA JOAO BATISTA DE SÁ TELES (Lote 01), de formato regular, abrangendo uma área de **200,00 m<sup>2</sup>** (duzentos metros quadrados) e um perímetro de 60,00 m. Para quem de dentro do lote 02 olha para a RUA ADJALBA TEIXEIRA DA CUNHA inicia-se a descrição no vértice na coordenada X: 677.098,58 Y: 8.534.898,66, com uma distância de **10,00 m** de frente até o vértice de coordenada X: 677.108,50 Y: 8.534.897,40, confrontando com **RUA ADJALBA TEIXEIRA DA CUNHA**, daí deflete à direita com uma distância de **20,00 m** do lado direito até o vértice de coordenada X: 677.105,97 Y: 8.534.877,56, confrontando com **Lote 03**, daí deflete à direita com uma distância de **10,00 m** ao fundo até o vértice de coordenada X: 677.096,05 Y: 8.534.878,82, confrontando com **Lote 39**, daí deflete à direita com uma distância de **20,00 m** do lado esquerdo até o vértice de coordenada X: 677.098,58 Y: 8.534.898,66, confrontando com **Lote 01**.

**Quadra: 25. Lote: 03. Área: 200,00 m<sup>2</sup>.** O Lote de terreno sob nº 03 da Quadra 25, do Loteamento denominado “Loteamento Nova Lapa”, no município de Bom Jesus da Lapa - BA, comarca de Bom Jesus da Lapa - BA, na quadra formada pelas , **RUA ADJALBA TEIXEIRA DA CUNHA, RUA WILSON XAVIER DA SILVA, RUA FERNANDO IZIDRO e RUA JOAO BATISTA DE SÁ TELES**, distante 20,00 m da esquina da RUA ADJALBA TEIXEIRA DA CUNHA com a RUA JOAO BATISTA DE SÁ TELES (Lote 01), de formato regular, abrangendo uma área de **200,00 m<sup>2</sup>** (duzentos metros quadrados) e um perímetro de 60,00 m. Para quem de dentro do lote 03 olha para a RUA ADJALBA TEIXEIRA DA CUNHA inicia-se a descrição no vértice na coordenada X: 677.108,50 Y: 8.534.897,40, com uma distância de **10,00 m** de frente até o vértice de coordenada X: 677.118,42 Y: 8.534.896,14, confrontando com **RUA ADJALBA TEIXEIRA DA CUNHA**, daí deflete à direita com uma distância de **20,00 m** do lado direito até o vértice de coordenada X: 677.115,89 Y: 8.534.876,30, confrontando com **Lote 04**, daí deflete à direita com uma distância de **10,00 m** ao fundo até o vértice de coordenada X: 677.105,97 Y: 8.534.877,56, confrontando com **Lote 38**, daí deflete à direita com uma distância de **20,00 m** do lado esquerdo até o vértice de coordenada X: 677.108,50 Y: 8.534.897,40, confrontando com **Lote 02**.

**Quadra: 25. Lote: 04. Área: 200,00 m<sup>2</sup>.** O Lote de terreno sob nº 04 da Quadra 25, do Loteamento denominado “Loteamento Nova Lapa”, no município de Bom Jesus da Lapa - BA, comarca de Bom Jesus da Lapa - BA, na quadra formada pelas , **RUA ADJALBA TEIXEIRA DA CUNHA, RUA WILSON XAVIER DA SILVA, RUA FERNANDO IZIDRO e RUA JOAO BATISTA DE SÁ TELES**, distante 30,00 m da esquina





**PREFEITURA MUNICIPAL DE BOM JESUS DA LAPA – BA**  
Rua Mal. Floriano Peixoto, nº 208 – Centro -  
Bom Jesus da Lapa – BA, CEP: 47.600-000.  
**CNPJ: 14.105.183/0001-14**  
(77) 3481-3374



da RUA ADJALBA TEIXEIRA DA CUNHA com a RUA JOAO BATISTA DE SÁ TELES (Lote 01), de formato regular, abrangendo uma área de **200,00 m<sup>2</sup>** (duzentos metros quadrados) e um perímetro de 60,00 m. Para quem de dentro do lote 04 olha para a RUA ADJALBA TEIXEIRA DA CUNHA inicia-se a descrição no vértice na coordenada X: 677.118,42 Y: 8.534.896,14, com uma distância de **10,00 m** de frente até o vértice de coordenada X: 677.128,34 Y: 8.534.894,88, confrontando com **RUA ADJALBA TEIXEIRA DA CUNHA**, daí deflete à direita com uma distância de **20,00 m** do lado direito até o vértice de coordenada X: 677.125,81 Y: 8.534.875,04, confrontando com **Lote 05**, daí deflete à direita com uma distância de **10,00 m** ao fundo até o vértice de coordenada X: 677.115,89 Y: 8.534.876,30, confrontando com **Lote 37**, daí deflete à direita com uma distância de **20,00 m** do lado esquerdo até o vértice de coordenada X: 677.118,42 Y: 8.534.896,14, confrontando com **Lote 03**.

**Quadra: 25. Lote: 05. Área: 200,00 m<sup>2</sup>.** O Lote de terreno sob nº 05 da Quadra 25, do Loteamento denominado “Loteamento Nova Lapa”, no município de Bom Jesus da Lapa - BA, comarca de Bom Jesus da Lapa - BA, na quadra formada pelas , **RUA ADJALBA TEIXEIRA DA CUNHA, RUA WILSON XAVIER DA SILVA, RUA FERNANDO IZIDRO e RUA JOAO BATISTA DE SÁ TELES**, distante 40,00 m da esquina da RUA ADJALBA TEIXEIRA DA CUNHA com a RUA JOAO BATISTA DE SÁ TELES (Lote 01), de formato regular, abrangendo uma área de **200,00 m<sup>2</sup>** (duzentos metros quadrados) e um perímetro de 60,00 m. Para quem de dentro do lote 05 olha para a RUA ADJALBA TEIXEIRA DA CUNHA inicia-se a descrição no vértice na coordenada X: 677.128,34 Y: 8.534.894,88, com uma distância de **10,00 m** de frente até o vértice de coordenada X: 677.138,26 Y: 8.534.893,62, confrontando com **RUA ADJALBA TEIXEIRA DA CUNHA**, daí deflete à direita com uma distância de **20,00 m** do lado direito até o vértice de coordenada X: 677.135,73 Y: 8.534.873,78, confrontando com **Lote 06**, daí deflete à direita com uma distância de **10,00 m** ao fundo até o vértice de coordenada X: 677.125,81 Y: 8.534.875,04, confrontando com **Lote 36**, daí deflete à direita com uma distância de **20,00 m** do lado esquerdo até o vértice de coordenada X: 677.128,34 Y: 8.534.894,88, confrontando com **Lote 04**.

**Quadra: 25. Lote: 06. Área: 200,00 m<sup>2</sup>.** O Lote de terreno sob nº 06 da Quadra 25, do Loteamento denominado “Loteamento Nova Lapa”, no município de Bom Jesus da Lapa - BA, comarca de Bom Jesus da Lapa - BA, na quadra formada pelas , **RUA ADJALBA TEIXEIRA DA CUNHA, RUA WILSON XAVIER DA SILVA, RUA FERNANDO IZIDRO e RUA JOAO BATISTA DE SÁ TELES**, distante 50,00 m da esquina da RUA ADJALBA TEIXEIRA DA CUNHA com a RUA JOAO BATISTA DE SÁ TELES (Lote 01), de formato regular, abrangendo uma área de **200,00 m<sup>2</sup>** (duzentos metros quadrados) e um perímetro de 60,00 m. Para quem de dentro do lote 06 olha para a RUA ADJALBA TEIXEIRA DA CUNHA inicia-se a descrição no vértice na coordenada X: 677.138,26 Y: 8.534.893,62, com uma distância de **10,00 m** de frente até o vértice de coordenada X: 677.148,18 Y: 8.534.892,36, confrontando





## PREFEITURA MUNICIPAL DE BOM JESUS DA LAPA – BA

Rua Mal. Floriano Peixoto, nº 208 – Centro -  
Bom Jesus da Lapa – BA, CEP: 47.600-000.

CNPJ: 14.105.183/0001-14

(77) 3481-3374



com **RUA ADJALBA TEIXEIRA DA CUNHA**, daí deflete à direita com uma distância de **20,00 m** do lado direito até o vértice de coordenada X: 677.145,65 Y: 8.534.872,52, confrontando com **Lote 07**, daí deflete à direita com uma distância de **10,00 m** ao fundo até o vértice de coordenada X: 677.135,73 Y: 8.534.873,78, confrontando com **Lote 35**, daí deflete à direita com uma distância de **20,00 m** do lado esquerdo até o vértice de coordenada X: 677.138,26 Y: 8.534.893,62, confrontando com **Lote 05**.

**Quadra: 25. Lote: 07. Área: 200,00 m<sup>2</sup>.** O Lote de terreno sob nº 07 da Quadra 25, do Loteamento denominado “Loteamento Nova Lapa”, no município de Bom Jesus da Lapa - BA, comarca de Bom Jesus da Lapa - BA, na quadra formada pelas , **RUA ADJALBA TEIXEIRA DA CUNHA, RUA WILSON XAVIER DA SILVA, RUA FERNANDO IZIDRO e RUA JOAO BATISTA DE SÁ TELES**, distante 60,00 m da esquina da RUA ADJALBA TEIXEIRA DA CUNHA com a RUA JOAO BATISTA DE SÁ TELES (Lote 01), de formato regular, abrangendo uma área de **200,00 m<sup>2</sup>** (duzentos metros quadrados) e um perímetro de 60,00 m. Para quem de dentro do lote 07 olha para a RUA ADJALBA TEIXEIRA DA CUNHA inicia-se a descrição no vértice na coordenada X: 677.148,18 Y: 8.534.892,36, com uma distância de **10,00 m** de frente até o vértice de coordenada X: 677.158,10 Y: 8.534.891,10, confrontando com **RUA ADJALBA TEIXEIRA DA CUNHA**, daí deflete à direita com uma distância de **20,00 m** do lado direito até o vértice de coordenada X: 677.155,57 Y: 8.534.871,26, confrontando com **Lote 08**, daí deflete à direita com uma distância de **10,00 m** ao fundo até o vértice de coordenada X: 677.145,65 Y: 8.534.872,52, confrontando com **Lote 34**, daí deflete à direita com uma distância de **20,00 m** do lado esquerdo até o vértice de coordenada X: 677.148,18 Y: 8.534.892,36, confrontando com **Lote 06**.

**Quadra: 25. Lote: 08. Área: 200,00 m<sup>2</sup>.** O Lote de terreno sob nº 08 da Quadra 25, do Loteamento denominado “Loteamento Nova Lapa”, no município de Bom Jesus da Lapa - BA, comarca de Bom Jesus da Lapa - BA, na quadra formada pelas , **RUA ADJALBA TEIXEIRA DA CUNHA, RUA WILSON XAVIER DA SILVA, RUA FERNANDO IZIDRO e RUA JOAO BATISTA DE SÁ TELES**, distante 70,00 m da esquina da RUA ADJALBA TEIXEIRA DA CUNHA com a RUA JOAO BATISTA DE SÁ TELES (Lote 01), de formato regular, abrangendo uma área de **200,00 m<sup>2</sup>** (duzentos metros quadrados) e um perímetro de 60,00 m. Para quem de dentro do lote 08 olha para a RUA ADJALBA TEIXEIRA DA CUNHA inicia-se a descrição no vértice na coordenada X: 677.158,10 Y: 8.534.891,10, com uma distância de **10,00 m** de frente até o vértice de coordenada X: 677.168,02 Y: 8.534.889,84, confrontando com **RUA ADJALBA TEIXEIRA DA CUNHA**, daí deflete à direita com uma distância de **20,00 m** do lado direito até o vértice de coordenada X: 677.165,49 Y: 8.534.870,00, confrontando com **Lote 09**, daí deflete à direita com uma distância de **10,00 m** ao fundo até o vértice de coordenada X: 677.155,57 Y: 8.534.871,26, confrontando com **Lote 33**, daí deflete à direita com uma distância de **20,00 m** do





PREFEITURA MUNICIPAL DE BOM JESUS DA LAPA – BA  
 Rua Mal. Floriano Peixoto, nº 208 – Centro -  
 Bom Jesus da Lapa – BA, CEP: 47.600-000.  
**CNPJ: 14.105.183/0001-14**  
 (77) 3481-3374



lado esquerdo até o vértice de coordenada X: 677.158,10 Y: 8.534.891,10, confrontando com **Lote 07**.

**Quadra: 25. Lote: 09. Área: 200,00 m<sup>2</sup>.** O Lote de terreno sob nº 09 da Quadra 25, do Loteamento denominado “Loteamento Nova Lapa”, no município de Bom Jesus da Lapa - BA, comarca de Bom Jesus da Lapa - BA, na quadra formada pelas , **RUA ADJALBA TEIXEIRA DA CUNHA, RUA WILSON XAVIER DA SILVA, RUA FERNANDO IZIDRO e RUA JOAO BATISTA DE SÁ TELES**, distante 80,00 m da esquina da RUA ADJALBA TEIXEIRA DA CUNHA com a RUA JOAO BATISTA DE SÁ TELES (Lote 01), de formato regular, abrangendo uma área de **200,00 m<sup>2</sup>** (duzentos metros quadrados) e um perímetro de 60,00 m. Para quem de dentro do lote 09 olha para a RUA ADJALBA TEIXEIRA DA CUNHA inicia-se a descrição no vértice na coordenada X: 677.168,02 Y: 8.534.889,84, com uma distância de **10,00 m** de frente até o vértice de coordenada X: 677.177,94 Y: 8.534.888,57, confrontando com **RUA ADJALBA TEIXEIRA DA CUNHA**, daí deflete à direita com uma distância de **20,00 m** do lado direito até o vértice de coordenada X: 677.175,41 Y: 8.534.868,73, confrontando com **Lote 10**, daí deflete à direita com uma distância de **10,00 m** ao fundo até o vértice de coordenada X: 677.165,49 Y: 8.534.870,00, confrontando com **Lote 32**, daí deflete à direita com uma distância de **20,00 m** do lado esquerdo até o vértice de coordenada X: 677.168,02 Y: 8.534.889,84, confrontando com **Lote 08**.

**Quadra: 25. Lote: 10. Área: 200,00 m<sup>2</sup>.** O Lote de terreno sob nº 10 da Quadra 25, do Loteamento denominado “Loteamento Nova Lapa”, no município de Bom Jesus da Lapa - BA, comarca de Bom Jesus da Lapa - BA, na quadra formada pelas , **RUA ADJALBA TEIXEIRA DA CUNHA, RUA WILSON XAVIER DA SILVA, RUA FERNANDO IZIDRO e RUA JOAO BATISTA DE SÁ TELES**, distante 90,00 m da esquina da RUA ADJALBA TEIXEIRA DA CUNHA com a RUA JOAO BATISTA DE SÁ TELES (Lote 01), de formato regular, abrangendo uma área de **200,00 m<sup>2</sup>** (duzentos metros quadrados) e um perímetro de 60,00 m. Para quem de dentro do lote 10 olha para a RUA ADJALBA TEIXEIRA DA CUNHA inicia-se a descrição no vértice na coordenada X: 677.177,94 Y: 8.534.888,57, com uma distância de **10,00 m** de frente até o vértice de coordenada X: 677.187,86 Y: 8.534.887,31, confrontando com **RUA ADJALBA TEIXEIRA DA CUNHA**, daí deflete à direita com uma distância de **20,00 m** do lado direito até o vértice de coordenada X: 677.185,33 Y: 8.534.867,47, confrontando com **Lote 11**, daí deflete à direita com uma distância de **10,00 m** ao fundo até o vértice de coordenada X: 677.175,41 Y: 8.534.868,73, confrontando com **Lote 31**, daí deflete à direita com uma distância de **20,00 m** do lado esquerdo até o vértice de coordenada X: 677.177,94 Y: 8.534.888,57, confrontando com **Lote 09**.

**Quadra: 25. Lote: 11. Área: 200,00 m<sup>2</sup>.** O Lote de terreno sob nº 11 da Quadra 25, do Loteamento denominado “Loteamento Nova Lapa”, no município de Bom





PREFEITURA MUNICIPAL DE BOM JESUS DA LAPA – BA  
 Rua Mal. Floriano Peixoto, nº 208 – Centro -  
 Bom Jesus da Lapa – BA, CEP: 47.600-000.  
 CNPJ: 14.105.183/0001-14  
 (77) 3481-3374



Jesus da Lapa - BA, comarca de Bom Jesus da Lapa - BA, na quadra formada pelas , **RUA ADJALBA TEIXEIRA DA CUNHA, RUA WILSON XAVIER DA SILVA, RUA FERNANDO IZIDRO e RUA JOAO BATISTA DE SÁ TELES**, distante 100,00 m da esquina da RUA ADJALBA TEIXEIRA DA CUNHA com a RUA JOAO BATISTA DE SÁ TELES (Lote 01), de formato regular, abrangendo uma área de **200,00 m<sup>2</sup>** (duzentos metros quadrados) e um perímetro de 60,00 m. Para quem de dentro do lote 11 olha para a RUA ADJALBA TEIXEIRA DA CUNHA inicia-se a descrição no vértice na coordenada X: 677.187,86 Y: 8.534.887,31, com uma distância de **10,00 m** de frente até o vértice de coordenada X: 677.197,78 Y: 8.534.886,05, confrontando com **RUA ADJALBA TEIXEIRA DA CUNHA**, daí deflete à direita com uma distância de **20,00 m** do lado direito até o vértice de coordenada X: 677.195,26 Y: 8.534.866,21, confrontando com **Lote 12**, daí deflete à direita com uma distância de **10,00 m** ao fundo até o vértice de coordenada X: 677.185,33 Y: 8.534.867,47, confrontando com **Lote 30**, daí deflete à direita com uma distância de **20,00 m** do lado esquerdo até o vértice de coordenada X: 677.187,86 Y: 8.534.887,31, confrontando com **Lote 10**.

**Quadra: 25. Lote: 12. Área: 200,00 m<sup>2</sup>.** O Lote de terreno sob nº 12 da Quadra 25, do **Loteamento denominado "Loteamento Nova Lapa"**, no município de Bom Jesus da Lapa - BA, comarca de Bom Jesus da Lapa - BA, na quadra formada pelas , **RUA ADJALBA TEIXEIRA DA CUNHA, RUA WILSON XAVIER DA SILVA, RUA FERNANDO IZIDRO e RUA JOAO BATISTA DE SÁ TELES**, distante 110,00 m da esquina da RUA ADJALBA TEIXEIRA DA CUNHA com a RUA JOAO BATISTA DE SÁ TELES (Lote 01), de formato regular, abrangendo uma área de **200,00 m<sup>2</sup>** (duzentos metros quadrados) e um perímetro de 60,00 m. Para quem de dentro do lote 12 olha para a RUA ADJALBA TEIXEIRA DA CUNHA inicia-se a descrição no vértice na coordenada X: 677.197,78 Y: 8.534.886,05, com uma distância de **10,00 m** de frente até o vértice de coordenada X: 677.207,70 Y: 8.534.884,79, confrontando com **RUA ADJALBA TEIXEIRA DA CUNHA**, daí deflete à direita com uma distância de **20,00 m** do lado direito até o vértice de coordenada X: 677.205,18 Y: 8.534.864,95, confrontando com **Lote 13**, daí deflete à direita com uma distância de **10,00 m** ao fundo até o vértice de coordenada X: 677.195,26 Y: 8.534.866,21, confrontando com **Lote 29**, daí deflete à direita com uma distância de **20,00 m** do lado esquerdo até o vértice de coordenada X: 677.197,78 Y: 8.534.886,05, confrontando com **Lote 11**.

**Quadra: 25. Lote: 13. Área: 200,00 m<sup>2</sup>.** O Lote de terreno sob nº 13 da Quadra 25, do **Loteamento denominado "Loteamento Nova Lapa"**, no município de Bom Jesus da Lapa - BA, comarca de Bom Jesus da Lapa - BA, na quadra formada pelas , **RUA ADJALBA TEIXEIRA DA CUNHA, RUA WILSON XAVIER DA SILVA, RUA FERNANDO IZIDRO e RUA JOAO BATISTA DE SÁ TELES**, distante 120,00 m da esquina da RUA ADJALBA TEIXEIRA DA CUNHA com a RUA JOAO BATISTA DE SÁ TELES (Lote 01), de formato regular, abrangendo uma área de **200,00 m<sup>2</sup>** (duzentos metros quadrados) e um perímetro de 60,00 m. Para quem de dentro do lote 13 olha



**PREFEITURA MUNICIPAL DE BOM JESUS DA LAPA – BA**Rua Mal. Floriano Peixoto, nº 208 – Centro -  
Bom Jesus da Lapa – BA, CEP: 47.600-000.**CNPJ: 14.105.183/0001-14**

(77) 3481-3374



para a RUA ADJALBA TEIXEIRA DA CUNHA inicia-se a descrição no vértice na coordenada X: 677.207,70 Y: 8.534.884,79, com uma distância de **10,00 m** de frente até o vértice de coordenada X: 677.217,62 Y: 8.534.883,53, confrontando com **RUA ADJALBA TEIXEIRA DA CUNHA**, daí deflete à direita com uma distância de **20,00 m** do lado direito até o vértice de coordenada X: 677.215,10 Y: 8.534.863,69, confrontando com **Lote 14**, daí deflete à direita com uma distância de **10,00 m** ao fundo até o vértice de coordenada X: 677.205,18 Y: 8.534.864,95, confrontando com **Lote 28**, daí deflete à direita com uma distância de **20,00 m** do lado esquerdo até o vértice de coordenada X: 677.207,70 Y: 8.534.884,79, confrontando com **Lote 12**.

**Quadra: 25. Lote: 14. Área: 200,00 m².** O Lote de terreno sob nº 14 da Quadra 25, do Loteamento denominado “Loteamento Nova Lapa”, no município de Bom Jesus da Lapa - BA, comarca de Bom Jesus da Lapa - BA, na quadra formada pelas , **RUA ADJALBA TEIXEIRA DA CUNHA, RUA WILSON XAVIER DA SILVA, RUA FERNANDO IZIDRO e RUA JOAO BATISTA DE SÁ TELES**, distante 130,00 m da esquina da RUA ADJALBA TEIXEIRA DA CUNHA com a RUA JOAO BATISTA DE SÁ TELES (Lote 01), de formato regular, abrangendo uma área de **200,00 m²** (duzentos metros quadrados) e um perímetro de 60,00 m. Para quem de dentro do lote 14 olha para a RUA ADJALBA TEIXEIRA DA CUNHA inicia-se a descrição no vértice na coordenada X: 677.217,62 Y: 8.534.883,53, com uma distância de **10,00 m** de frente até o vértice de coordenada X: 677.227,54 Y: 8.534.882,27, confrontando com **RUA ADJALBA TEIXEIRA DA CUNHA**, daí deflete à direita com uma distância de **20,00 m** do lado direito até o vértice de coordenada X: 677.225,02 Y: 8.534.862,43, confrontando com **Lote 15**, daí deflete à direita com uma distância de **10,00 m** ao fundo até o vértice de coordenada X: 677.215,10 Y: 8.534.863,69, confrontando com **Lote 27**, daí deflete à direita com uma distância de **20,00 m** do lado esquerdo até o vértice de coordenada X: 677.217,62 Y: 8.534.883,53, confrontando com **Lote 13**.

**Quadra: 25. Lote: 15. Área: 200,00 m².** O Lote de terreno sob nº 15 da Quadra 25, do Loteamento denominado “Loteamento Nova Lapa”, no município de Bom Jesus da Lapa - BA, comarca de Bom Jesus da Lapa - BA, na quadra formada pelas , **RUA ADJALBA TEIXEIRA DA CUNHA, RUA WILSON XAVIER DA SILVA, RUA FERNANDO IZIDRO e RUA JOAO BATISTA DE SÁ TELES**, distante 140,00 m da esquina da RUA ADJALBA TEIXEIRA DA CUNHA com a RUA JOAO BATISTA DE SÁ TELES (Lote 01), de formato regular, abrangendo uma área de **200,00 m²** (duzentos metros quadrados) e um perímetro de 60,00 m. Para quem de dentro do lote 15 olha para a RUA ADJALBA TEIXEIRA DA CUNHA inicia-se a descrição no vértice na coordenada X: 677.227,54 Y: 8.534.882,27, com uma distância de **10,00 m** de frente até o vértice de coordenada X: 677.237,46 Y: 8.534.881,01, confrontando com **RUA ADJALBA TEIXEIRA DA CUNHA**, daí deflete à direita com uma distância de **20,00 m** do lado direito até o vértice de coordenada X: 677.234,94 Y: 8.534.861,17, confrontando com **Lote 16**, daí deflete à direita com uma distância





**PREFEITURA MUNICIPAL DE BOM JESUS DA LAPA – BA**  
Rua Mal. Floriano Peixoto, nº 208 – Centro -  
Bom Jesus da Lapa – BA, CEP: 47.600-000.  
**CNPJ: 14.105.183/0001-14**  
(77) 3481-3374



de **10,00 m** ao fundo até o vértice de coordenada X: 677.225,02 Y: 8.534.862,43, confrontando com **Lote 26**, daí deflete à direita com uma distância de **20,00 m** do lado esquerdo até o vértice de coordenada X: 677.227,54 Y: 8.534.882,27, confrontando com **Lote 14**.

**Quadra: 25. Lote: 16. Área: 200,00 m<sup>2</sup>.** O **Lote de terreno sob nº 16 da Quadra 25**, do **Loteamento denominado “Loteamento Nova Lapa”**, no município de Bom Jesus da Lapa - BA, comarca de Bom Jesus da Lapa - BA, na quadra formada pelas , **RUA ADJALBA TEIXEIRA DA CUNHA, RUA WILSON XAVIER DA SILVA, RUA FERNANDO IZIDRO e RUA JOAO BATISTA DE SÁ TELES**, distante 150,00 m da esquina da RUA ADJALBA TEIXEIRA DA CUNHA com a RUA JOAO BATISTA DE SÁ TELES (Lote 01), de formato regular, abrangendo uma área de **200,00 m<sup>2</sup>** (duzentos metros quadrados) e um perímetro de 60,00 m. Para quem de dentro do lote 16 olha para a RUA ADJALBA TEIXEIRA DA CUNHA inicia-se a descrição no vértice na coordenada X: 677.237,46 Y: 8.534.881,01, com uma distância de **10,00 m** de frente até o vértice de coordenada X: 677.247,38 Y: 8.534.879,75, confrontando com **RUA ADJALBA TEIXEIRA DA CUNHA**, daí deflete à direita com uma distância de **20,00 m** do lado direito até o vértice de coordenada X: 677.244,86 Y: 8.534.859,91, confrontando com **Lote 17**, daí deflete à direita com uma distância de **10,00 m** ao fundo até o vértice de coordenada X: 677.234,94 Y: 8.534.861,17, confrontando com **Lote 25**, daí deflete à direita com uma distância de **20,00 m** do lado esquerdo até o vértice de coordenada X: 677.237,46 Y: 8.534.881,01, confrontando com **Lote 15**.

**Quadra: 25. Lote: 17. Área: 200,00 m<sup>2</sup>.** O **Lote de terreno sob nº 17 da Quadra 25**, do **Loteamento denominado “Loteamento Nova Lapa”**, no município de Bom Jesus da Lapa - BA, comarca de Bom Jesus da Lapa - BA, na quadra formada pelas , **RUA ADJALBA TEIXEIRA DA CUNHA, RUA WILSON XAVIER DA SILVA, RUA FERNANDO IZIDRO e RUA JOAO BATISTA DE SÁ TELES**, distante 160,00 m da esquina da RUA ADJALBA TEIXEIRA DA CUNHA com a RUA JOAO BATISTA DE SÁ TELES (Lote 01), de formato regular, abrangendo uma área de **200,00 m<sup>2</sup>** (duzentos metros quadrados) e um perímetro de 60,00 m. Para quem de dentro do lote 17 olha para a RUA ADJALBA TEIXEIRA DA CUNHA inicia-se a descrição no vértice na coordenada X: 677.247,38 Y: 8.534.879,75, com uma distância de **10,00 m** de frente até o vértice de coordenada X: 677.257,30 Y: 8.534.878,49, confrontando com **RUA ADJALBA TEIXEIRA DA CUNHA**, daí deflete à direita com uma distância de **20,00 m** do lado direito até o vértice de coordenada X: 677.254,78 Y: 8.534.858,65, confrontando com **Lote 18**, daí deflete à direita com uma distância de **10,00 m** ao fundo até o vértice de coordenada X: 677.244,86 Y: 8.534.859,91, confrontando com **Lote 24**, daí deflete à direita com uma distância de **20,00 m** do lado esquerdo até o vértice de coordenada X: 677.247,38 Y: 8.534.879,75, confrontando com **Lote 16**.





**PREFEITURA MUNICIPAL DE BOM JESUS DA LAPA – BA**  
 Rua Mal. Floriano Peixoto, nº 208 – Centro -  
 Bom Jesus da Lapa – BA, CEP: 47.600-000.  
**CNPJ: 14.105.183/0001-14**  
 (77) 3481-3374



**Quadra: 25. Lote: 18. Área: 200,00 m<sup>2</sup>.** O Lote de terreno sob nº 18 da Quadra 25, do Loteamento denominado “Loteamento Nova Lapa”, no município de Bom Jesus da Lapa - BA, comarca de Bom Jesus da Lapa - BA, na quadra formada pelas , **RUA ADJALBA TEIXEIRA DA CUNHA, RUA WILSON XAVIER DA SILVA, RUA FERNANDO IZIDRO e RUA JOAO BATISTA DE SÁ TELES**, distante 170,00 m da esquina da RUA ADJALBA TEIXEIRA DA CUNHA com a RUA JOAO BATISTA DE SÁ TELES (Lote 01), de formato irregular, abrangendo uma área de **200,00 m<sup>2</sup>** (duzentos metros quadrados) e um perímetro de 60,00 m. Para quem de dentro do lote 18 olha para a RUA ADJALBA TEIXEIRA DA CUNHA inicia-se a descrição no vértice na coordenada X: 677.257,30 Y: 8.534.878,49, com uma distância de **10,00 m** de frente até o vértice de coordenada X: 677.267,22 Y: 8.534.877,22, confrontando com **RUA ADJALBA TEIXEIRA DA CUNHA**, daí deflete à direita com uma distância de **10,00 m** do lado direito até o vértice de coordenada X: 677.265,96 Y: 8.534.867,30, confrontando com **Lote 19**, daí deflete à esquerda com uma distância de **10,00 m** do lado direito até o vértice de coordenada X: 677.264,70 Y: 8.534.857,38, confrontando com **Lote 20**, daí deflete à direita com uma distância de **10,00 m** ao fundo até o vértice de coordenada X: 677.254,78 Y: 8.534.858,65, confrontando com **Lote 23**, daí deflete à direita com uma distância de **20,00 m** do lado esquerdo até o vértice de coordenada X: 677.257,30 Y: 8.534.878,49, confrontando com **Lote 17**.

**Quadra: 25. Lote: 19. Área: 200,00 m<sup>2</sup>.** O Lote de terreno sob nº 19 da Quadra 25, do Loteamento denominado “Loteamento Nova Lapa”, no município de Bom Jesus da Lapa - BA, comarca de Bom Jesus da Lapa - BA, na quadra formada pelas , **RUA ADJALBA TEIXEIRA DA CUNHA, RUA WILSON XAVIER DA SILVA, RUA FERNANDO IZIDRO e RUA JOAO BATISTA DE SÁ TELES**, localizado na esquina da RUA WILSON XAVIER DA SILVA com a RUA ADJALBA TEIXEIRA DA CUNHA, de formato regular, abrangendo uma área de **200,00 m<sup>2</sup>** (duzentos metros quadrados) e um perímetro de 60,00 m. Para quem de dentro do lote 19 olha para a RUA WILSON XAVIER DA SILVA inicia-se a descrição no vértice na coordenada X: 677.287,06 Y: 8.534.874,70, com uma distância de **10,00 m** de frente até o vértice de coordenada X: 677.285,80 Y: 8.534.864,78, confrontando com **RUA WILSON XAVIER DA SILVA**, daí deflete à direita com uma distância de **20,00 m** do lado direito até o vértice de coordenada X: 677.265,96 Y: 8.534.867,30, confrontando com **Lote 20**, daí deflete à direita com uma distância de **10,00 m** ao fundo até o vértice de coordenada X: 677.267,22 Y: 8.534.877,22, confrontando com **Lote 18**, daí deflete à direita com uma distância de **20,00 m** do lado esquerdo até o vértice de coordenada X: 677.287,06 Y: 8.534.874,70, confrontando com **RUA ADJALBA TEIXEIRA DA CUNHA**.

**Quadra: 25. Lote: 20. Área: 200,00 m<sup>2</sup>.** O Lote de terreno sob nº 20 da Quadra 25, do Loteamento denominado “Loteamento Nova Lapa”, no município de Bom Jesus da Lapa - BA, comarca de Bom Jesus da Lapa - BA, na quadra formada pelas , **RUA ADJALBA TEIXEIRA DA CUNHA, RUA WILSON XAVIER DA SILVA, RUA**







PREFEITURA MUNICIPAL DE BOM JESUS DA LAPA – BA

Rua Mal. Floriano Peixoto, nº 208 – Centro -

Bom Jesus da Lapa – BA, CEP: 47.600-000.

CNPJ: 14.105.183/0001-14

(77) 3481-3374



**FERNANDO IZIDRO e RUA JOAO BATISTA DE SÁ TELES**, distante 10,00 m da esquina da RUA WILSON XAVIER DA SILVA com a RUA ADJALBA TEIXEIRA DA CUNHA (Lote 19), de formato regular, abrangendo uma área de **200,00 m<sup>2</sup>** (duzentos metros quadrados) e um perímetro de 60,00 m. Para quem de dentro do lote 20 olha para a RUA WILSON XAVIER DA SILVA inicia-se a descrição no vértice na coordenada X: 677.285,80 Y: 8.534.864,78, com uma distância de **10,00 m** de frente até o vértice de coordenada X: 677.284,54 Y: 8.534.854,86, confrontando com **RUA WILSON XAVIER DA SILVA**, daí deflete à direita com uma distância de **20,00 m** do lado direito até o vértice de coordenada X: 677.264,70 Y: 8.534.857,38, confrontando com **Lote 21**, daí deflete à direita com uma distância de **10,00 m** ao fundo até o vértice de coordenada X: 677.265,96 Y: 8.534.867,30, confrontando com **Lote 18**, daí deflete à direita com uma distância de **20,00 m** do lado esquerdo até o vértice de coordenada X: 677.285,80 Y: 8.534.864,78, confrontando com **Lote 19**.

**Quadra: 25. Lote: 21. Área: 200,00 m<sup>2</sup>**. O **Lote de terreno sob nº 21 da Quadra 25**, do **Loteamento denominado "Loteamento Nova Lapa"**, no município de Bom Jesus da Lapa - BA, comarca de Bom Jesus da Lapa - BA, na quadra formada pelas **RUA ADJALBA TEIXEIRA DA CUNHA, RUA WILSON XAVIER DA SILVA, RUA FERNANDO IZIDRO e RUA JOAO BATISTA DE SÁ TELES**, distante 20,00 m da esquina da RUA WILSON XAVIER DA SILVA com a RUA ADJALBA TEIXEIRA DA CUNHA (Lote 19), de formato regular, abrangendo uma área de **200,00 m<sup>2</sup>** (duzentos metros quadrados) e um perímetro de 60,00 m. Para quem de dentro do lote 21 olha para a RUA WILSON XAVIER DA SILVA inicia-se a descrição no vértice na coordenada X: 677.284,54 Y: 8.534.854,86, com uma distância de **10,00 m** de frente até o vértice de coordenada X: 677.283,28 Y: 8.534.844,94, confrontando com **RUA WILSON XAVIER DA SILVA**, daí deflete à direita com uma distância de **20,00 m** do lado direito até o vértice de coordenada X: 677.263,43 Y: 8.534.847,46, confrontando com **Lote 22**, daí deflete à direita com uma distância de **10,00 m** ao fundo até o vértice de coordenada X: 677.264,70 Y: 8.534.857,38, confrontando com **Lote 23**, daí deflete à direita com uma distância de **20,00 m** do lado esquerdo até o vértice de coordenada X: 677.284,54 Y: 8.534.854,86, confrontando com **Lote 20**.

**Quadra: 25. Lote: 22. Área: 200,00 m<sup>2</sup>**. O **Lote de terreno sob nº 22 da Quadra 25**, do **Loteamento denominado "Loteamento Nova Lapa"**, no município de Bom Jesus da Lapa - BA, comarca de Bom Jesus da Lapa - BA, na quadra formada pelas **RUA ADJALBA TEIXEIRA DA CUNHA, RUA WILSON XAVIER DA SILVA, RUA FERNANDO IZIDRO e RUA JOAO BATISTA DE SÁ TELES**, localizado na esquina da RUA WILSON XAVIER DA SILVA com a RUA FERNANDO IZIDRO, de formato regular, abrangendo uma área de **200,00 m<sup>2</sup>** (duzentos metros quadrados) e um perímetro de 60,00 m. Para quem de dentro do lote 22 olha para a RUA WILSON XAVIER DA SILVA inicia-se a descrição no vértice na coordenada X: 677.283,28 Y: 8.534.844,94, com uma distância de **10,00 m** de frente até o vértice de





**PREFEITURA MUNICIPAL DE BOM JESUS DA LAPA – BA**  
Rua Mal. Floriano Peixoto, nº 208 – Centro -  
Bom Jesus da Lapa – BA, CEP: 47.600-000.  
**CNPJ: 14.105.183/0001-14**  
(77) 3481-3374



coordenada X: 677.282,01 Y: 8.534.835,02, confrontando com **RUA WILSON XAVIER DA SILVA**, daí deflete à direita com uma distância de **20,00 m** do lado direito até o vértice de coordenada X: 677.262,17 Y: 8.534.837,54, confrontando com **RUA FERNANDO IZIDRO**, daí deflete à direita com uma distância de **10,00 m** ao fundo até o vértice de coordenada X: 677.263,43 Y: 8.534.847,46, confrontando com **Lote 23**, daí deflete à direita com uma distância de **20,00 m** do lado esquerdo até o vértice de coordenada X: 677.283,28 Y: 8.534.844,94, confrontando com **Lote 21**.

**Quadra: 25. Lote: 23. Área: 200,00 m<sup>2</sup>.** O Lote de terreno sob nº 23 da Quadra 25, do Loteamento denominado "Loteamento Nova Lapa", no município de Bom Jesus da Lapa - BA, comarca de Bom Jesus da Lapa - BA, na quadra formada pelas , **RUA ADJALBA TEIXEIRA DA CUNHA, RUA WILSON XAVIER DA SILVA, RUA FERNANDO IZIDRO e RUA JOAO BATISTA DE SÁ TELES**, distante 20,00 m da esquina da RUA WILSON XAVIER DA SILVA com a RUA FERNANDO IZIDRO (Lote 22), de formato irregular, abrangendo uma área de **200,00 m<sup>2</sup>** (duzentos metros quadrados) e um perímetro de 60,00 m. Para quem de dentro do lote 23 olha para a RUA FERNANDO IZIDRO inicia-se a descrição no vértice na coordenada X: 677.262,17 Y: 8.534.837,54, com uma distância de **10,00 m** de frente até o vértice de coordenada X: 677.252,25 Y: 8.534.838,80, confrontando com **RUA FERNANDO IZIDRO**, daí deflete à direita com uma distância de **20,00 m** do lado direito até o vértice de coordenada X: 677.254,78 Y: 8.534.858,65, confrontando com **Lote 24**, daí deflete à direita com uma distância de **10,00 m** ao fundo até o vértice de coordenada X: 677.264,70 Y: 8.534.857,38, confrontando com **Lote 18**, daí deflete à direita com uma distância de **10,00 m** do lado esquerdo até o vértice de coordenada X: 677.263,43 Y: 8.534.847,46, confrontando com **Lote 21**, daí deflete à direita com uma distância de **10,00 m** do lado esquerdo até o vértice de coordenada X: 677.262,17 Y: 8.534.837,54, confrontando com **Lote 22**.

**Quadra: 25. Lote: 24. Área: 200,00 m<sup>2</sup>.** O Lote de terreno sob nº 24 da Quadra 25, do Loteamento denominado "Loteamento Nova Lapa", no município de Bom Jesus da Lapa - BA, comarca de Bom Jesus da Lapa - BA, na quadra formada pelas , **RUA ADJALBA TEIXEIRA DA CUNHA, RUA WILSON XAVIER DA SILVA, RUA FERNANDO IZIDRO e RUA JOAO BATISTA DE SÁ TELES**, distante 30,00 m da esquina da RUA WILSON XAVIER DA SILVA com a RUA FERNANDO IZIDRO (Lote 22), de formato regular, abrangendo uma área de **200,00 m<sup>2</sup>** (duzentos metros quadrados) e um perímetro de 60,00 m. Para quem de dentro do lote 24 olha para a RUA FERNANDO IZIDRO inicia-se a descrição no vértice na coordenada X: 677.252,25 Y: 8.534.838,80, com uma distância de **10,00 m** de frente até o vértice de coordenada X: 677.242,33 Y: 8.534.840,07, confrontando com **RUA FERNANDO IZIDRO**, daí deflete à direita com uma distância de **20,00 m** do lado direito até o vértice de coordenada X: 677.244,86 Y: 8.534.859,91, confrontando com **Lote 25**, daí deflete à direita com uma distância de **10,00 m** ao fundo até o vértice de coordenada X: 677.254,78 Y: 8.534.858,65, confrontando com **Lote 17**, daí deflete





PREFEITURA MUNICIPAL DE BOM JESUS DA LAPA – BA  
Rua Mal. Floriano Peixoto, nº 208 – Centro -  
Bom Jesus da Lapa – BA, CEP: 47.600-000.  
CNPJ: 14.105.183/0001-14  
(77) 3481-3374



à direita com uma distância de **20,00 m** do lado esquerdo até o vértice de coordenada X: 677.252,25 Y: 8.534.838,80, confrontando com **Lote 23**.

**Quadra: 25. Lote: 25. Área: 200,00 m<sup>2</sup>.** O Lote de terreno sob nº 25 da Quadra 25, do Loteamento denominado “Loteamento Nova Lapa”, no município de Bom Jesus da Lapa - BA, comarca de Bom Jesus da Lapa - BA, na quadra formada pelas , **RUA ADJALBA TEIXEIRA DA CUNHA, RUA WILSON XAVIER DA SILVA, RUA FERNANDO IZIDRO e RUA JOAO BATISTA DE SÁ TELES**, distante 40,00 m da esquina da RUA WILSON XAVIER DA SILVA com a RUA FERNANDO IZIDRO (Lote 22), de formato regular, abrangendo uma área de **200,00 m<sup>2</sup>** (duzentos metros quadrados) e um perímetro de 60,00 m. Para quem de dentro do lote 25 olha para a RUA FERNANDO IZIDRO inicia-se a descrição no vértice na coordenada X: 677.242,33 Y: 8.534.840,07, com uma distância de **10,00 m** de frente até o vértice de coordenada X: 677.232,41 Y: 8.534.841,33, confrontando com **RUA FERNANDO IZIDRO**, daí deflete à direita com uma distância de **20,00 m** do lado direito até o vértice de coordenada X: 677.234,94 Y: 8.534.861,17, confrontando com **Lote 26**, daí deflete à direita com uma distância de **10,00 m** ao fundo até o vértice de coordenada X: 677.244,86 Y: 8.534.859,91, confrontando com **Lote 16**, daí deflete à direita com uma distância de **20,00 m** do lado esquerdo até o vértice de coordenada X: 677.242,33 Y: 8.534.840,07, confrontando com **Lote 24**.

**Quadra: 25. Lote: 26. Área: 200,00 m<sup>2</sup>.** O Lote de terreno sob nº 26 da Quadra 25, do Loteamento denominado “Loteamento Nova Lapa”, no município de Bom Jesus da Lapa - BA, comarca de Bom Jesus da Lapa - BA, na quadra formada pelas , **RUA ADJALBA TEIXEIRA DA CUNHA, RUA WILSON XAVIER DA SILVA, RUA FERNANDO IZIDRO e RUA JOAO BATISTA DE SÁ TELES**, distante 50,00 m da esquina da RUA WILSON XAVIER DA SILVA com a RUA FERNANDO IZIDRO (Lote 22), de formato regular, abrangendo uma área de **200,00 m<sup>2</sup>** (duzentos metros quadrados) e um perímetro de 60,00 m. Para quem de dentro do lote 26 olha para a RUA FERNANDO IZIDRO inicia-se a descrição no vértice na coordenada X: 677.232,41 Y: 8.534.841,33, com uma distância de **10,00 m** de frente até o vértice de coordenada X: 677.222,49 Y: 8.534.842,59, confrontando com **RUA FERNANDO IZIDRO**, daí deflete à direita com uma distância de **20,00 m** do lado direito até o vértice de coordenada X: 677.225,02 Y: 8.534.862,43, confrontando com **Lote 27**, daí deflete à direita com uma distância de **10,00 m** ao fundo até o vértice de coordenada X: 677.234,94 Y: 8.534.861,17, confrontando com **Lote 15**, daí deflete à direita com uma distância de **20,00 m** do lado esquerdo até o vértice de coordenada X: 677.232,41 Y: 8.534.841,33, confrontando com **Lote 25**.

**Quadra: 25. Lote: 27. Área: 200,00 m<sup>2</sup>.** O Lote de terreno sob nº 27 da Quadra 25, do Loteamento denominado “Loteamento Nova Lapa”, no município de Bom Jesus da Lapa - BA, comarca de Bom Jesus da Lapa - BA, na quadra formada pelas , **RUA ADJALBA TEIXEIRA DA CUNHA, RUA WILSON XAVIER DA SILVA, RUA**





**PREFEITURA MUNICIPAL DE BOM JESUS DA LAPA – BA**  
Rua Mal. Floriano Peixoto, nº 208 – Centro -  
Bom Jesus da Lapa – BA, CEP: 47.600-000.  
**CNPJ: 14.105.183/0001-14**  
(77) 3481-3374



**FERNANDO IZIDRO e RUA JOAO BATISTA DE SÁ TELES**, distante 60,00 m da esquina da RUA WILSON XAVIER DA SILVA com a RUA FERNANDO IZIDRO (Lote 22), de formato regular, abrangendo uma área de **200,00 m<sup>2</sup>** (duzentos metros quadrados) e um perímetro de 60,00 m. Para quem de dentro do lote 27 olha para a RUA FERNANDO IZIDRO inicia-se a descrição no vértice na coordenada X: 677.222,49 Y: 8.534.842,59, com uma distância de **10,00 m** de frente até o vértice de coordenada X: 677.212,57 Y: 8.534.843,85, confrontando com **RUA FERNANDO IZIDRO**, daí deflete à direita com uma distância de **20,00 m** do lado direito até o vértice de coordenada X: 677.215,10 Y: 8.534.863,69, confrontando com **Lote 28**, daí deflete à direita com uma distância de **10,00 m** ao fundo até o vértice de coordenada X: 677.225,02 Y: 8.534.862,43, confrontando com **Lote 14**, daí deflete à direita com uma distância de **20,00 m** do lado esquerdo até o vértice de coordenada X: 677.222,49 Y: 8.534.842,59, confrontando com **Lote 26**.

**Quadra: 25. Lote: 28. Área: 200,00 m<sup>2</sup>**. O **Lote de terreno sob nº 28 da Quadra 25**, do **Loteamento denominado “Loteamento Nova Lapa”**, no município de Bom Jesus da Lapa - BA, comarca de Bom Jesus da Lapa - BA, na quadra formada pelas **RUA ADJALBA TEIXEIRA DA CUNHA, RUA WILSON XAVIER DA SILVA, RUA FERNANDO IZIDRO e RUA JOAO BATISTA DE SÁ TELES**, distante 70,00 m da esquina da RUA WILSON XAVIER DA SILVA com a RUA FERNANDO IZIDRO (Lote 22), de formato regular, abrangendo uma área de **200,00 m<sup>2</sup>** (duzentos metros quadrados) e um perímetro de 60,00 m. Para quem de dentro do lote 28 olha para a RUA FERNANDO IZIDRO inicia-se a descrição no vértice na coordenada X: 677.212,57 Y: 8.534.843,85, com uma distância de **10,00 m** de frente até o vértice de coordenada X: 677.202,65 Y: 8.534.845,11, confrontando com **RUA FERNANDO IZIDRO**, daí deflete à direita com uma distância de **20,00 m** do lado direito até o vértice de coordenada X: 677.205,18 Y: 8.534.864,95, confrontando com **Lote 29**, daí deflete à direita com uma distância de **10,00 m** ao fundo até o vértice de coordenada X: 677.215,10 Y: 8.534.863,69, confrontando com **Lote 13**, daí deflete à direita com uma distância de **20,00 m** do lado esquerdo até o vértice de coordenada X: 677.212,57 Y: 8.534.843,85, confrontando com **Lote 27**.

**Quadra: 25. Lote: 29. Área: 200,00 m<sup>2</sup>**. O **Lote de terreno sob nº 29 da Quadra 25**, do **Loteamento denominado “Loteamento Nova Lapa”**, no município de Bom Jesus da Lapa - BA, comarca de Bom Jesus da Lapa - BA, na quadra formada pelas **RUA ADJALBA TEIXEIRA DA CUNHA, RUA WILSON XAVIER DA SILVA, RUA FERNANDO IZIDRO e RUA JOAO BATISTA DE SÁ TELES**, distante 80,00 m da esquina da RUA WILSON XAVIER DA SILVA com a RUA FERNANDO IZIDRO (Lote 22), de formato regular, abrangendo uma área de **200,00 m<sup>2</sup>** (duzentos metros quadrados) e um perímetro de 60,00 m. Para quem de dentro do lote 29 olha para a RUA FERNANDO IZIDRO inicia-se a descrição no vértice na coordenada X: 677.202,65 Y: 8.534.845,11, com uma distância de **10,00 m** de frente até o vértice de coordenada X: 677.192,73 Y: 8.534.846,37, confrontando com **RUA FERNANDO IZIDRO**, daí deflete à direita com uma distância de **20,00 m** do lado direito até o





**PREFEITURA MUNICIPAL DE BOM JESUS DA LAPA – BA**  
Rua Mal. Floriano Peixoto, nº 208 – Centro -  
Bom Jesus da Lapa – BA, CEP: 47.600-000.  
**CNPJ: 14.105.183/0001-14**  
(77) 3481-3374



vértice de coordenada X: 677.195,26 Y: 8.534.866,21, confrontando com **Lote 30**, daí deflete à direita com uma distância de **10,00 m** ao fundo até o vértice de coordenada X: 677.205,18 Y: 8.534.864,95, confrontando com **Lote 12**, daí deflete à direita com uma distância de **20,00 m** do lado esquerdo até o vértice de coordenada X: 677.202,65 Y: 8.534.845,11, confrontando com **Lote 28**.

**Quadra: 25. Lote: 30. Área: 200,00 m<sup>2</sup>.** O Lote de terreno sob nº 30 da Quadra 25, do **Loteamento denominado “Loteamento Nova Lapa”**, no município de Bom Jesus da Lapa - BA, comarca de Bom Jesus da Lapa - BA, na quadra formada pelas , **RUA ADJALBA TEIXEIRA DA CUNHA, RUA WILSON XAVIER DA SILVA, RUA FERNANDO IZIDRO e RUA JOAO BATISTA DE SÁ TELES**, distante 90,00 m da esquina da RUA WILSON XAVIER DA SILVA com a RUA FERNANDO IZIDRO (Lote 22), de formato regular, abrangendo uma área de **200,00 m<sup>2</sup>** (duzentos metros quadrados) e um perímetro de 60,00 m. Para quem de dentro do lote 30 olha para a RUA FERNANDO IZIDRO inicia-se a descrição no vértice na coordenada X: 677.192,73 Y: 8.534.846,37, com uma distância de **10,00 m** de frente até o vértice de coordenada X: 677.182,81 Y: 8.534.847,63, confrontando com **RUA FERNANDO IZIDRO**, daí deflete à direita com uma distância de **20,00 m** do lado direito até o vértice de coordenada X: 677.185,33 Y: 8.534.867,47, confrontando com **Lote 31**, daí deflete à direita com uma distância de **10,00 m** ao fundo até o vértice de coordenada X: 677.195,26 Y: 8.534.866,21, confrontando com **Lote 11**, daí deflete à direita com uma distância de **20,00 m** do lado esquerdo até o vértice de coordenada X: 677.192,73 Y: 8.534.846,37, confrontando com **Lote 29**.

**Quadra: 25. Lote: 31. Área: 200,00 m<sup>2</sup>.** O Lote de terreno sob nº 31 da Quadra 25, do **Loteamento denominado “Loteamento Nova Lapa”**, no município de Bom Jesus da Lapa - BA, comarca de Bom Jesus da Lapa - BA, na quadra formada pelas , **RUA ADJALBA TEIXEIRA DA CUNHA, RUA WILSON XAVIER DA SILVA, RUA FERNANDO IZIDRO e RUA JOAO BATISTA DE SÁ TELES**, distante 100,00 m da esquina da RUA WILSON XAVIER DA SILVA com a RUA FERNANDO IZIDRO (Lote 22), de formato regular, abrangendo uma área de **200,00 m<sup>2</sup>** (duzentos metros quadrados) e um perímetro de 60,00 m. Para quem de dentro do lote 31 olha para a RUA FERNANDO IZIDRO inicia-se a descrição no vértice na coordenada X: 677.182,81 Y: 8.534.847,63, com uma distância de **10,00 m** de frente até o vértice de coordenada X: 677.172,89 Y: 8.534.848,89, confrontando com **RUA FERNANDO IZIDRO**, daí deflete à direita com uma distância de **20,00 m** do lado direito até o vértice de coordenada X: 677.175,41 Y: 8.534.868,73, confrontando com **Lote 32**, daí deflete à direita com uma distância de **10,00 m** ao fundo até o vértice de coordenada X: 677.185,33 Y: 8.534.867,47, confrontando com **Lote 10**, daí deflete à direita com uma distância de **20,00 m** do lado esquerdo até o vértice de coordenada X: 677.182,81 Y: 8.534.847,63, confrontando com **Lote 30**.





PREFEITURA MUNICIPAL DE BOM JESUS DA LAPA – BA  
Rua Mal. Floriano Peixoto, nº 208 – Centro -  
Bom Jesus da Lapa – BA, CEP: 47.600-000.  
CNPJ: 14.105.183/0001-14  
(77) 3481-3374



**Quadra: 25. Lote: 32. Área: 200,00 m<sup>2</sup>.** O Lote de terreno sob nº 32 da Quadra 25, do Loteamento denominado “Loteamento Nova Lapa”, no município de Bom Jesus da Lapa - BA, comarca de Bom Jesus da Lapa - BA, na quadra formada pelas , RUA ADJALBA TEIXEIRA DA CUNHA, RUA WILSON XAVIER DA SILVA, RUA FERNANDO IZIDRO e RUA JOAO BATISTA DE SÁ TELES, distante 110,00 m da esquina da RUA WILSON XAVIER DA SILVA com a RUA FERNANDO IZIDRO (Lote 22), de formato regular, abrangendo uma área de **200,00 m<sup>2</sup>** (duzentos metros quadrados) e um perímetro de 60,00 m. Para quem de dentro do lote 32 olha para a RUA FERNANDO IZIDRO inicia-se a descrição no vértice na coordenada X: 677.172,89 Y: 8.534.848,89, com uma distância de **10,00 m** de frente até o vértice de coordenada X: 677.162,97 Y: 8.534.850,16, confrontando com **RUA FERNANDO IZIDRO**, daí deflete à direita com uma distância de **20,00 m** do lado direito até o vértice de coordenada X: 677.165,49 Y: 8.534.870,00, confrontando com **Lote 33**, daí deflete à direita com uma distância de **10,00 m** ao fundo até o vértice de coordenada X: 677.175,41 Y: 8.534.868,73, confrontando com **Lote 09**, daí deflete à direita com uma distância de **20,00 m** do lado esquerdo até o vértice de coordenada X: 677.172,89 Y: 8.534.848,89, confrontando com **Lote 31**.

**Quadra: 25. Lote: 33. Área: 200,00 m<sup>2</sup>.** O Lote de terreno sob nº 33 da Quadra 25, do Loteamento denominado “Loteamento Nova Lapa”, no município de Bom Jesus da Lapa - BA, comarca de Bom Jesus da Lapa - BA, na quadra formada pelas , RUA ADJALBA TEIXEIRA DA CUNHA, RUA WILSON XAVIER DA SILVA, RUA FERNANDO IZIDRO e RUA JOAO BATISTA DE SÁ TELES, distante 120,00 m da esquina da RUA WILSON XAVIER DA SILVA com a RUA FERNANDO IZIDRO (Lote 22), de formato regular, abrangendo uma área de **200,00 m<sup>2</sup>** (duzentos metros quadrados) e um perímetro de 60,00 m. Para quem de dentro do lote 33 olha para a RUA FERNANDO IZIDRO inicia-se a descrição no vértice na coordenada X: 677.162,97 Y: 8.534.850,16, com uma distância de **10,00 m** de frente até o vértice de coordenada X: 677.153,05 Y: 8.534.851,42, confrontando com **RUA FERNANDO IZIDRO**, daí deflete à direita com uma distância de **20,00 m** do lado direito até o vértice de coordenada X: 677.155,57 Y: 8.534.871,26, confrontando com **Lote 34**, daí deflete à direita com uma distância de **10,00 m** ao fundo até o vértice de coordenada X: 677.165,49 Y: 8.534.870,00, confrontando com **Lote 08**, daí deflete à direita com uma distância de **20,00 m** do lado esquerdo até o vértice de coordenada X: 677.162,97 Y: 8.534.850,16, confrontando com **Lote 32**.

**Quadra: 25. Lote: 34. Área: 200,00 m<sup>2</sup>.** O Lote de terreno sob nº 34 da Quadra 25, do Loteamento denominado “Loteamento Nova Lapa”, no município de Bom Jesus da Lapa - BA, comarca de Bom Jesus da Lapa - BA, na quadra formada pelas , RUA ADJALBA TEIXEIRA DA CUNHA, RUA WILSON XAVIER DA SILVA, RUA FERNANDO IZIDRO e RUA JOAO BATISTA DE SÁ TELES, distante 130,00 m da esquina da RUA WILSON XAVIER DA SILVA com a RUA FERNANDO IZIDRO (Lote 22), de formato regular, abrangendo uma área de **200,00 m<sup>2</sup>** (duzentos metros quadrados) e um perímetro de 60,00 m. Para quem de dentro do lote 34 olha





**PREFEITURA MUNICIPAL DE BOM JESUS DA LAPA – BA**  
Rua Mal. Floriano Peixoto, nº 208 – Centro -  
Bom Jesus da Lapa – BA, CEP: 47.600-000.  
**CNPJ: 14.105.183/0001-14**  
(77) 3481-3374



para a RUA FERNANDO IZIDRO inicia-se a descrição no vértice na coordenada X: 677.153,05 Y: 8.534.851,42, com uma distância de **10,00 m** de frente até o vértice de coordenada X: 677.143,13 Y: 8.534.852,68, confrontando com **RUA FERNANDO IZIDRO**, daí deflete à direita com uma distância de **20,00 m** do lado direito até o vértice de coordenada X: 677.145,65 Y: 8.534.872,52, confrontando com **Lote 35**, daí deflete à direita com uma distância de **10,00 m** ao fundo até o vértice de coordenada X: 677.155,57 Y: 8.534.871,26, confrontando com **Lote 07**, daí deflete à direita com uma distância de **20,00 m** do lado esquerdo até o vértice de coordenada X: 677.153,05 Y: 8.534.851,42, confrontando com **Lote 33**.

**Quadra: 25. Lote: 35. Área: 200,00 m<sup>2</sup>.** O Lote de terreno sob nº 35 da Quadra 25, do **Loteamento denominado “Loteamento Nova Lapa”**, no município de Bom Jesus da Lapa - BA, comarca de Bom Jesus da Lapa - BA, na quadra formada pelas **, RUA ADJALBA TEIXEIRA DA CUNHA, RUA WILSON XAVIER DA SILVA, RUA FERNANDO IZIDRO e RUA JOAO BATISTA DE SÁ TELES**, distante 140,00 m da esquina da RUA WILSON XAVIER DA SILVA com a RUA FERNANDO IZIDRO (Lote 22), de formato regular, abrangendo uma área de **200,00 m<sup>2</sup>** (duzentos metros quadrados) e um perímetro de 60,00 m. Para quem de dentro do lote 35 olha para a RUA FERNANDO IZIDRO inicia-se a descrição no vértice na coordenada X: 677.143,13 Y: 8.534.852,68, com uma distância de **10,00 m** de frente até o vértice de coordenada X: 677.133,21 Y: 8.534.853,94, confrontando com **RUA FERNANDO IZIDRO**, daí deflete à direita com uma distância de **20,00 m** do lado direito até o vértice de coordenada X: 677.135,73 Y: 8.534.873,78, confrontando com **Lote 36**, daí deflete à direita com uma distância de **10,00 m** ao fundo até o vértice de coordenada X: 677.145,65 Y: 8.534.872,52, confrontando com **Lote 06**, daí deflete à direita com uma distância de **20,00 m** do lado esquerdo até o vértice de coordenada X: 677.143,13 Y: 8.534.852,68, confrontando com **Lote 34**.

**Quadra: 25. Lote: 36. Área: 200,00 m<sup>2</sup>.** O Lote de terreno sob nº 36 da Quadra 25, do **Loteamento denominado “Loteamento Nova Lapa”**, no município de Bom Jesus da Lapa - BA, comarca de Bom Jesus da Lapa - BA, na quadra formada pelas **, RUA ADJALBA TEIXEIRA DA CUNHA, RUA WILSON XAVIER DA SILVA, RUA FERNANDO IZIDRO e RUA JOAO BATISTA DE SÁ TELES**, distante 150,00 m da esquina da RUA WILSON XAVIER DA SILVA com a RUA FERNANDO IZIDRO (Lote 22), de formato regular, abrangendo uma área de **200,00 m<sup>2</sup>** (duzentos metros quadrados) e um perímetro de 60,00 m. Para quem de dentro do lote 36 olha para a RUA FERNANDO IZIDRO inicia-se a descrição no vértice na coordenada X: 677.133,21 Y: 8.534.853,94, com uma distância de **10,00 m** de frente até o vértice de coordenada X: 677.123,29 Y: 8.534.855,20, confrontando com **RUA FERNANDO IZIDRO**, daí deflete à direita com uma distância de **20,00 m** do lado direito até o vértice de coordenada X: 677.125,81 Y: 8.534.875,04, confrontando com **Lote 37**, daí deflete à direita com uma distância de **10,00 m** ao fundo até o vértice de coordenada X: 677.135,73 Y: 8.534.873,78, confrontando com **Lote 05**, daí deflete





**PREFEITURA MUNICIPAL DE BOM JESUS DA LAPA – BA**  
Rua Mal. Floriano Peixoto, nº 208 – Centro -  
Bom Jesus da Lapa – BA, CEP: 47.600-000.  
**CNPJ: 14.105.183/0001-14**  
(77) 3481-3374



à direita com uma distância de **20,00 m** do lado esquerdo até o vértice de coordenada X: 677.133,21 Y: 8.534.853,94, confrontando com **Lote 35**.

**Quadra: 25. Lote: 37. Área: 200,00 m<sup>2</sup>.** O Lote de terreno sob nº 37 da Quadra 25, do Loteamento denominado “Loteamento Nova Lapa”, no município de Bom Jesus da Lapa - BA, comarca de Bom Jesus da Lapa - BA, na quadra formada pelas , **RUA ADJALBA TEIXEIRA DA CUNHA, RUA WILSON XAVIER DA SILVA, RUA FERNANDO IZIDRO e RUA JOAO BATISTA DE SÁ TELES**, distante 160,00 m da esquina da RUA WILSON XAVIER DA SILVA com a RUA FERNANDO IZIDRO (Lote 22), de formato regular, abrangendo uma área de **200,00 m<sup>2</sup>** (duzentos metros quadrados) e um perímetro de 60,00 m. Para quem de dentro do lote 37 olha para a RUA FERNANDO IZIDRO inicia-se a descrição no vértice na coordenada X: 677.123,29 Y: 8.534.855,20, com uma distância de **10,00 m** de frente até o vértice de coordenada X: 677.113,37 Y: 8.534.856,46, confrontando com **RUA FERNANDO IZIDRO**, daí deflete à direita com uma distância de **20,00 m** do lado direito até o vértice de coordenada X: 677.115,89 Y: 8.534.876,30, confrontando com **Lote 38**, daí deflete à direita com uma distância de **10,00 m** ao fundo até o vértice de coordenada X: 677.125,81 Y: 8.534.875,04, confrontando com **Lote 04**, daí deflete à direita com uma distância de **20,00 m** do lado esquerdo até o vértice de coordenada X: 677.123,29 Y: 8.534.855,20, confrontando com **Lote 36**.

**Quadra: 25. Lote: 38. Área: 200,00 m<sup>2</sup>.** O Lote de terreno sob nº 38 da Quadra 25, do Loteamento denominado “Loteamento Nova Lapa”, no município de Bom Jesus da Lapa - BA, comarca de Bom Jesus da Lapa - BA, na quadra formada pelas , **RUA ADJALBA TEIXEIRA DA CUNHA, RUA WILSON XAVIER DA SILVA, RUA FERNANDO IZIDRO e RUA JOAO BATISTA DE SÁ TELES**, distante 170,00 m da esquina da RUA WILSON XAVIER DA SILVA com a RUA FERNANDO IZIDRO (Lote 22), de formato regular, abrangendo uma área de **200,00 m<sup>2</sup>** (duzentos metros quadrados) e um perímetro de 60,00 m. Para quem de dentro do lote 38 olha para a RUA FERNANDO IZIDRO inicia-se a descrição no vértice na coordenada X: 677.113,37 Y: 8.534.856,46, com uma distância de **10,00 m** de frente até o vértice de coordenada X: 677.103,45 Y: 8.534.857,72, confrontando com **RUA FERNANDO IZIDRO**, daí deflete à direita com uma distância de **20,00 m** do lado direito até o vértice de coordenada X: 677.105,97 Y: 8.534.877,56, confrontando com **Lote 39**, daí deflete à direita com uma distância de **10,00 m** ao fundo até o vértice de coordenada X: 677.115,89 Y: 8.534.876,30, confrontando com **Lote 03**, daí deflete à direita com uma distância de **20,00 m** do lado esquerdo até o vértice de coordenada X: 677.113,37 Y: 8.534.856,46, confrontando com **Lote 37**.

**Quadra: 25. Lote: 39. Área: 200,00 m<sup>2</sup>.** O Lote de terreno sob nº 39 da Quadra 25, do Loteamento denominado “Loteamento Nova Lapa”, no município de Bom Jesus da Lapa - BA, comarca de Bom Jesus da Lapa - BA, na quadra formada pelas , **RUA ADJALBA TEIXEIRA DA CUNHA, RUA WILSON XAVIER DA SILVA, RUA**







**PREFEITURA MUNICIPAL DE BOM JESUS DA LAPA – BA**  
Rua Mal. Floriano Peixoto, nº 208 – Centro -  
Bom Jesus da Lapa – BA, CEP: 47.600-000.  
**CNPJ: 14.105.183/0001-14**  
(77) 3481-3374



**FERNANDO IZIDRO e RUA JOAO BATISTA DE SÁ TELES**, distante 180,00 m da esquina da RUA WILSON XAVIER DA SILVA com a RUA FERNANDO IZIDRO (Lote 22), de formato regular, abrangendo uma área de **200,00 m<sup>2</sup>** (duzentos metros quadrados) e um perímetro de 60,00 m. Para quem de dentro do lote 39 olha para a RUA FERNANDO IZIDRO inicia-se a descrição no vértice na coordenada X: 677.103,45 Y: 8.534.857,72, com uma distância de **10,00 m** de frente até o vértice de coordenada X: 677.093,53 Y: 8.534.858,98, confrontando com **RUA FERNANDO IZIDRO**, daí deflete à direita com uma distância de **20,00 m** do lado direito até o vértice de coordenada X: 677.096,05 Y: 8.534.878,82, confrontando com **Lote 40**, daí deflete à direita com uma distância de **10,00 m** ao fundo até o vértice de coordenada X: 677.105,97 Y: 8.534.877,56, confrontando com **Lote 02**, daí deflete à direita com uma distância de **20,00 m** do lado esquerdo até o vértice de coordenada X: 677.103,45 Y: 8.534.857,72, confrontando com **Lote 38**.

**Quadra: 25. Lote: 40. Área: 200,00 m<sup>2</sup>**. O **Lote de terreno sob nº 40 da Quadra 25**, do **Loteamento denominado “Loteamento Nova Lapa”**, no município de Bom Jesus da Lapa - BA, comarca de Bom Jesus da Lapa - BA, na quadra formada pelas **RUA ADJALBA TEIXEIRA DA CUNHA, RUA WILSON XAVIER DA SILVA, RUA FERNANDO IZIDRO e RUA JOAO BATISTA DE SÁ TELES**, localizado na esquina da RUA FERNANDO IZIDRO com a RUA JOAO BATISTA DE SÁ TELES, de formato regular, abrangendo uma área de **200,00 m<sup>2</sup>** (duzentos metros quadrados) e um perímetro de 60,00 m. Para quem de dentro do lote 40 olha para a RUA FERNANDO IZIDRO inicia-se a descrição no vértice na coordenada X: 677.093,53 Y: 8.534.858,98, com uma distância de **10,00 m** de frente até o vértice de coordenada X: 677.083,61 Y: 8.534.860,24, confrontando com **RUA FERNANDO IZIDRO**, daí deflete à direita com uma distância de **20,00 m** do lado direito até o vértice de coordenada X: 677.086,13 Y: 8.534.880,09, confrontando com **RUA JOAO BATISTA DE SÁ TELES**, daí deflete à direita com uma distância de **10,00 m** ao fundo até o vértice de coordenada X: 677.096,05 Y: 8.534.878,82, confrontando com **Lote 01**, daí deflete à direita com uma distância de **20,00 m** do lado esquerdo até o vértice de coordenada X: 677.093,53 Y: 8.534.858,98, confrontando com **Lote 39**.

**Quadra: 26. Lote: 01. Área: 160,00 m<sup>2</sup>**. O **Lote de terreno sob nº 01 da Quadra 26**, do **Loteamento denominado “Loteamento Nova Lapa”**, no município de Bom Jesus da Lapa - BA, comarca de Bom Jesus da Lapa - BA, na quadra formada pelas **RUA ADJALBA TEIXEIRA DA CUNHA, RUA ALAN CIRQUEIRA MIRANDA, RUA FERNANDO IZIDRO e RUA RAIMUNDO CESAR VERGNE DE SOUZA**, distante 176,00 m da esquina da RUA ADJALBA TEIXEIRA DA CUNHA com a RUA ALAN CIRQUEIRA MIRANDA (Lote 22), de formato irregular, abrangendo uma área de **160,00 m<sup>2</sup>** (cento e sessenta metros quadrados) e um perímetro de 56,00 m. Para quem de dentro do lote 01 olha para a RUA ADJALBA TEIXEIRA DA CUNHA inicia-se a descrição no vértice na coordenada X: 677.540,02 Y: 8.534.842,54, com uma distância de **8,00 m** de frente até o vértice de coordenada X: 677.547,96 Y:





**PREFEITURA MUNICIPAL DE BOM JESUS DA LAPA – BA**  
Rua Mal. Floriano Peixoto, nº 208 – Centro -  
Bom Jesus da Lapa – BA, CEP: 47.600-000.  
**CNPJ: 14.105.183/0001-14**  
(77) 3481-3374



8.534.841,53, confrontando com **RUA ADJALBA TEIXEIRA DA CUNHA**, daí deflete à direita com uma distância de **20,00 m** do lado direito até o vértice de coordenada X: 677.545,44 Y: 8.534.821,69, confrontando com **Lote 02**, daí deflete à direita com uma distância de **8,00 m** ao fundo até o vértice de coordenada X: 677.537,50 Y: 8.534.822,70, confrontando com **Lote 44**, daí deflete à direita com uma distância de **4,00 m** do lado esquerdo até o vértice de coordenada X: 677.538,00 Y: 8.534.826,67, confrontando com **Lote 47**, daí deflete à direita com uma distância de **8,00 m** do lado esquerdo até o vértice de coordenada X: 677.539,01 Y: 8.534.834,61, confrontando com **Lote 48**, daí deflete à esquerda com uma distância de **8,00 m** do lado esquerdo até o vértice de coordenada X: 677.540,02 Y: 8.534.842,54, confrontando com **Lote 49**.

**Quadra: 26. Lote: 02. Área: 160,00 m<sup>2</sup>.** O **Lote de terreno sob nº 02 da Quadra 26**, do **Loteamento denominado “Loteamento Nova Lapa”**, no município de Bom Jesus da Lapa - BA, comarca de Bom Jesus da Lapa - BA, na quadra formada pelas **, RUA ADJALBA TEIXEIRA DA CUNHA, RUA ALAN CIRQUEIRA MIRANDA, RUA FERNANDO IZIDRO e RUA RAIMUNDO CESAR VERGNE DE SOUZA**, distante 168,00 m da esquina da RUA ADJALBA TEIXEIRA DA CUNHA com a RUA ALAN CIRQUEIRA MIRANDA (Lote 22), de formato regular, abrangendo uma área de **160,00 m<sup>2</sup>** (cento e sessenta metros quadrados) e um perímetro de 56,00 m. Para quem de dentro do lote 02 olha para a RUA ADJALBA TEIXEIRA DA CUNHA inicia-se a descrição no vértice na coordenada X: 677.547,96 Y: 8.534.841,53, com uma distância de **8,00 m** de frente até o vértice de coordenada X: 677.555,89 Y: 8.534.840,52, confrontando com **RUA ADJALBA TEIXEIRA DA CUNHA**, daí deflete à direita com uma distância de **20,00 m** do lado direito até o vértice de coordenada X: 677.553,37 Y: 8.534.820,68, confrontando com **Lote 03**, daí deflete à direita com uma distância de **8,00 m** ao fundo até o vértice de coordenada X: 677.545,44 Y: 8.534.821,69, confrontando com **Lote 43**, daí deflete à direita com uma distância de **20,00 m** do lado esquerdo até o vértice de coordenada X: 677.547,96 Y: 8.534.841,53, confrontando com **Lote 01**.

**Quadra: 26. Lote: 03. Área: 160,00 m<sup>2</sup>.** O **Lote de terreno sob nº 03 da Quadra 26**, do **Loteamento denominado “Loteamento Nova Lapa”**, no município de Bom Jesus da Lapa - BA, comarca de Bom Jesus da Lapa - BA, na quadra formada pelas **, RUA ADJALBA TEIXEIRA DA CUNHA, RUA ALAN CIRQUEIRA MIRANDA, RUA FERNANDO IZIDRO e RUA RAIMUNDO CESAR VERGNE DE SOUZA**, distante 160,00 m da esquina da RUA ADJALBA TEIXEIRA DA CUNHA com a RUA ALAN CIRQUEIRA MIRANDA (Lote 22), de formato regular, abrangendo uma área de **160,00 m<sup>2</sup>** (cento e sessenta metros quadrados) e um perímetro de 56,00 m. Para quem de dentro do lote 03 olha para a RUA ADJALBA TEIXEIRA DA CUNHA inicia-se a descrição no vértice na coordenada X: 677.555,89 Y: 8.534.840,52, com uma distância de **8,00 m** de frente até o vértice de coordenada X: 677.563,83 Y: 8.534.839,52, confrontando com **RUA ADJALBA TEIXEIRA DA CUNHA**, daí deflete à direita com uma distância de **20,00 m** do lado direito até o vértice de





**PREFEITURA MUNICIPAL DE BOM JESUS DA LAPA – BA**  
Rua Mal. Floriano Peixoto, nº 208 – Centro -  
Bom Jesus da Lapa – BA, CEP: 47.600-000.  
**CNPJ: 14.105.183/0001-14**  
(77) 3481-3374



coordenada X: 677.561,31 Y: 8.534.819,67, confrontando com **Lote 04**, daí deflete à direita com uma distância de **8,00 m** ao fundo até o vértice de coordenada X: 677.553,37 Y: 8.534.820,68, confrontando com **Lote 42**, daí deflete à direita com uma distância de **20,00 m** do lado esquerdo até o vértice de coordenada X: 677.555,89 Y: 8.534.840,52, confrontando com **Lote 02**.

**Quadra: 26. Lote: 04. Área: 160,00 m<sup>2</sup>.** O Lote de terreno sob nº 04 da Quadra 26, do Loteamento denominado “Loteamento Nova Lapa”, no município de Bom Jesus da Lapa - BA, comarca de Bom Jesus da Lapa - BA, na quadra formada pelas , **RUA ADJALBA TEIXEIRA DA CUNHA, RUA ALAN CIRQUEIRA MIRANDA, RUA FERNANDO IZIDRO e RUA RAIMUNDO CESAR VERGNE DE SOUZA**, distante 152,00 m da esquina da RUA ADJALBA TEIXEIRA DA CUNHA com a RUA ALAN CIRQUEIRA MIRANDA (Lote 22), de formato regular, abrangendo uma área de **160,00 m<sup>2</sup>** (cento e sessenta metros quadrados) e um perímetro de 56,00 m. Para quem de dentro do lote 04 olha para a RUA ADJALBA TEIXEIRA DA CUNHA inicia-se a descrição no vértice na coordenada X: 677.563,83 Y: 8.534.839,52, com uma distância de **8,00 m** de frente até o vértice de coordenada X: 677.571,77 Y: 8.534.838,51, confrontando com **RUA ADJALBA TEIXEIRA DA CUNHA**, daí deflete à direita com uma distância de **20,00 m** do lado direito até o vértice de coordenada X: 677.569,24 Y: 8.534.818,67, confrontando com **Lote 05**, daí deflete à direita com uma distância de **8,00 m** ao fundo até o vértice de coordenada X: 677.561,31 Y: 8.534.819,67, confrontando com **Lote 41**, daí deflete à direita com uma distância de **20,00 m** do lado esquerdo até o vértice de coordenada X: 677.563,83 Y: 8.534.839,52, confrontando com **Lote 03**.

**Quadra: 26. Lote: 05. Área: 160,00 m<sup>2</sup>.** O Lote de terreno sob nº 05 da Quadra 26, do Loteamento denominado “Loteamento Nova Lapa”, no município de Bom Jesus da Lapa - BA, comarca de Bom Jesus da Lapa - BA, na quadra formada pelas , **RUA ADJALBA TEIXEIRA DA CUNHA, RUA ALAN CIRQUEIRA MIRANDA, RUA FERNANDO IZIDRO e RUA RAIMUNDO CESAR VERGNE DE SOUZA**, distante 144,00 m da esquina da RUA ADJALBA TEIXEIRA DA CUNHA com a RUA ALAN CIRQUEIRA MIRANDA (Lote 22), de formato regular, abrangendo uma área de **160,00 m<sup>2</sup>** (cento e sessenta metros quadrados) e um perímetro de 56,00 m. Para quem de dentro do lote 05 olha para a RUA ADJALBA TEIXEIRA DA CUNHA inicia-se a descrição no vértice na coordenada X: 677.571,77 Y: 8.534.838,51, com uma distância de **8,00 m** de frente até o vértice de coordenada X: 677.579,70 Y: 8.534.837,50, confrontando com **RUA ADJALBA TEIXEIRA DA CUNHA**, daí deflete à direita com uma distância de **20,00 m** do lado direito até o vértice de coordenada X: 677.577,18 Y: 8.534.817,66, confrontando com **Lote 06**, daí deflete à direita com uma distância de **8,00 m** ao fundo até o vértice de coordenada X: 677.569,24 Y: 8.534.818,67, confrontando com **Lote 40**, daí deflete à direita com uma distância de **20,00 m** do lado esquerdo até o vértice de coordenada X: 677.571,77 Y: 8.534.838,51, confrontando com **Lote 04**.





PREFEITURA MUNICIPAL DE BOM JESUS DA LAPA – BA  
Rua Mal. Floriano Peixoto, nº 208 – Centro -  
Bom Jesus da Lapa – BA, CEP: 47.600-000.  
CNPJ: 14.105.183/0001-14  
(77) 3481-3374



**Quadra: 26. Lote: 06. Área: 160,00 m<sup>2</sup>.** O Lote de terreno sob nº 06 da Quadra 26, do Loteamento denominado “Loteamento Nova Lapa”, no município de Bom Jesus da Lapa - BA, comarca de Bom Jesus da Lapa - BA, na quadra formada pelas , **RUA ADJALBA TEIXEIRA DA CUNHA, RUA ALAN CIRQUEIRA MIRANDA, RUA FERNANDO IZIDRO e RUA RAIMUNDO CESAR VERGNE DE SOUZA**, distante 136,00 m da esquina da RUA ADJALBA TEIXEIRA DA CUNHA com a RUA ALAN CIRQUEIRA MIRANDA (Lote 22), de formato regular, abrangendo uma área de **160,00 m<sup>2</sup>** (cento e sessenta metros quadrados) e um perímetro de 56,00 m. Para quem de dentro do lote 06 olha para a RUA ADJALBA TEIXEIRA DA CUNHA inicia-se a descrição no vértice na coordenada X: 677.579,70 Y: 8.534.837,50, com uma distância de **8,00 m** de frente até o vértice de coordenada X: 677.587,64 Y: 8.534.836,49, confrontando com **RUA ADJALBA TEIXEIRA DA CUNHA**, daí deflete à direita com uma distância de **20,00 m** do lado direito até o vértice de coordenada X: 677.585,12 Y: 8.534.816,65, confrontando com **Lote 07**, daí deflete à direita com uma distância de **8,00 m** ao fundo até o vértice de coordenada X: 677.577,18 Y: 8.534.817,66, confrontando com **Lote 39**, daí deflete à direita com uma distância de **20,00 m** do lado esquerdo até o vértice de coordenada X: 677.579,70 Y: 8.534.837,50, confrontando com **Lote 05**.

**Quadra: 26. Lote: 07. Área: 160,00 m<sup>2</sup>.** O Lote de terreno sob nº 07 da Quadra 26, do Loteamento denominado “Loteamento Nova Lapa”, no município de Bom Jesus da Lapa - BA, comarca de Bom Jesus da Lapa - BA, na quadra formada pelas , **RUA ADJALBA TEIXEIRA DA CUNHA, RUA ALAN CIRQUEIRA MIRANDA, RUA FERNANDO IZIDRO e RUA RAIMUNDO CESAR VERGNE DE SOUZA**, distante 128,00 m da esquina da RUA ADJALBA TEIXEIRA DA CUNHA com a RUA ALAN CIRQUEIRA MIRANDA (Lote 22), de formato regular, abrangendo uma área de **160,00 m<sup>2</sup>** (cento e sessenta metros quadrados) e um perímetro de 56,00 m. Para quem de dentro do lote 07 olha para a RUA ADJALBA TEIXEIRA DA CUNHA inicia-se a descrição no vértice na coordenada X: 677.587,64 Y: 8.534.836,49, com uma distância de **8,00 m** de frente até o vértice de coordenada X: 677.595,58 Y: 8.534.835,48, confrontando com **RUA ADJALBA TEIXEIRA DA CUNHA**, daí deflete à direita com uma distância de **20,00 m** do lado direito até o vértice de coordenada X: 677.593,05 Y: 8.534.815,64, confrontando com **Lote 08**, daí deflete à direita com uma distância de **8,00 m** ao fundo até o vértice de coordenada X: 677.585,12 Y: 8.534.816,65, confrontando com **Lote 38**, daí deflete à direita com uma distância de **20,00 m** do lado esquerdo até o vértice de coordenada X: 677.587,64 Y: 8.534.836,49, confrontando com **Lote 06**.

**Quadra: 26. Lote: 08. Área: 160,00 m<sup>2</sup>.** O Lote de terreno sob nº 08 da Quadra 26, do Loteamento denominado “Loteamento Nova Lapa”, no município de Bom Jesus da Lapa - BA, comarca de Bom Jesus da Lapa - BA, na quadra formada pelas , **RUA ADJALBA TEIXEIRA DA CUNHA, RUA ALAN CIRQUEIRA MIRANDA, RUA FERNANDO IZIDRO e RUA RAIMUNDO CESAR VERGNE DE SOUZA**, distante 120,00 m da esquina da RUA ADJALBA TEIXEIRA DA CUNHA com a RUA ALAN CIRQUEIRA MIRANDA (Lote 22), de formato regular, abrangendo uma área de **160,00 m<sup>2</sup>**



**PREFEITURA MUNICIPAL DE BOM JESUS DA LAPA – BA**Rua Mal. Floriano Peixoto, nº 208 – Centro -  
Bom Jesus da Lapa – BA, CEP: 47.600-000.**CNPJ: 14.105.183/0001-14**

(77) 3481-3374



(cento e sessenta metros quadrados) e um perímetro de 56,00 m. Para quem de dentro do lote 08 olha para a RUA ADJALBA TEIXEIRA DA CUNHA inicia-se a descrição no vértice na coordenada X: 677.595,58 Y: 8.534.835,48, com uma distância de **8,00 m** de frente até o vértice de coordenada X: 677.603,51 Y: 8.534.834,47, confrontando com **RUA ADJALBA TEIXEIRA DA CUNHA**, daí deflete à direita com uma distância de **20,00 m** do lado direito até o vértice de coordenada X: 677.600,99 Y: 8.534.814,63, confrontando com **Lote 09**, daí deflete à direita com uma distância de **8,00 m** ao fundo até o vértice de coordenada X: 677.593,05 Y: 8.534.815,64, confrontando com **Lote 37**, daí deflete à direita com uma distância de **20,00 m** do lado esquerdo até o vértice de coordenada X: 677.595,58 Y: 8.534.835,48, confrontando com **Lote 07**.

**Quadra: 26. Lote: 09. Área: 160,00 m<sup>2</sup>.** O Lote de terreno sob nº 09 da Quadra 26, do Loteamento denominado “Loteamento Nova Lapa”, no município de Bom Jesus da Lapa - BA, comarca de Bom Jesus da Lapa - BA, na quadra formada pelas , **RUA ADJALBA TEIXEIRA DA CUNHA, RUA ALAN CIRQUEIRA MIRANDA, RUA FERNANDO IZIDRO e RUA RAIMUNDO CESAR VERGNE DE SOUZA**, distante 112,00 m da esquina da RUA ADJALBA TEIXEIRA DA CUNHA com a RUA ALAN CIRQUEIRA MIRANDA (Lote 22), de formato regular, abrangendo uma área de **160,00 m<sup>2</sup>** (cento e sessenta metros quadrados) e um perímetro de 56,00 m. Para quem de dentro do lote 09 olha para a RUA ADJALBA TEIXEIRA DA CUNHA inicia-se a descrição no vértice na coordenada X: 677.603,51 Y: 8.534.834,47, com uma distância de **8,00 m** de frente até o vértice de coordenada X: 677.611,45 Y: 8.534.833,46, confrontando com **RUA ADJALBA TEIXEIRA DA CUNHA**, daí deflete à direita com uma distância de **20,00 m** do lado direito até o vértice de coordenada X: 677.608,93 Y: 8.534.813,62, confrontando com **Lote 10**, daí deflete à direita com uma distância de **8,00 m** ao fundo até o vértice de coordenada X: 677.600,99 Y: 8.534.814,63, confrontando com **Lote 36**, daí deflete à direita com uma distância de **20,00 m** do lado esquerdo até o vértice de coordenada X: 677.603,51 Y: 8.534.834,47, confrontando com **Lote 08**.

**Quadra: 26. Lote: 10. Área: 160,00 m<sup>2</sup>.** O Lote de terreno sob nº 10 da Quadra 26, do Loteamento denominado “Loteamento Nova Lapa”, no município de Bom Jesus da Lapa - BA, comarca de Bom Jesus da Lapa - BA, na quadra formada pelas , **RUA ADJALBA TEIXEIRA DA CUNHA, RUA ALAN CIRQUEIRA MIRANDA, RUA FERNANDO IZIDRO e RUA RAIMUNDO CESAR VERGNE DE SOUZA**, distante 104,00 m da esquina da RUA ADJALBA TEIXEIRA DA CUNHA com a RUA ALAN CIRQUEIRA MIRANDA (Lote 22), de formato regular, abrangendo uma área de **160,00 m<sup>2</sup>** (cento e sessenta metros quadrados) e um perímetro de 56,00 m. Para quem de dentro do lote 10 olha para a RUA ADJALBA TEIXEIRA DA CUNHA inicia-se a descrição no vértice na coordenada X: 677.611,45 Y: 8.534.833,46, com uma distância de **8,00 m** de frente até o vértice de coordenada X: 677.619,38 Y: 8.534.832,45, confrontando com **RUA ADJALBA TEIXEIRA DA CUNHA**, daí deflete à direita com uma distância de **20,00 m** do lado direito até o vértice de coordenada X: 677.616,86 Y: 8.534.812,61, confrontando com **Lote 11**, daí deflete à direita com uma distância de **8,00 m** ao fundo até o vértice de coordenada X:





**PREFEITURA MUNICIPAL DE BOM JESUS DA LAPA – BA**  
Rua Mal. Floriano Peixoto, nº 208 – Centro -  
Bom Jesus da Lapa – BA, CEP: 47.600-000.  
**CNPJ: 14.105.183/0001-14**  
(77) 3481-3374



677.608,93 Y: 8.534.813,62, confrontando com **Lote 35**, daí deflete à direita com uma distância de **20,00 m** do lado esquerdo até o vértice de coordenada X: 677.611,45 Y: 8.534.833,46, confrontando com **Lote 09**.

**Quadra: 26. Lote: 11. Área: 160,00 m<sup>2</sup>.** O Lote de terreno sob nº 11 da Quadra 26, do Loteamento denominado “Loteamento Nova Lapa”, no município de Bom Jesus da Lapa - BA, comarca de Bom Jesus da Lapa - BA, na quadra formada pelas , **RUA ADJALBA TEIXEIRA DA CUNHA, RUA ALAN CIRQUEIRA MIRANDA, RUA FERNANDO IZIDRO e RUA RAIMUNDO CESAR VERGNE DE SOUZA**, distante 104,00 m da esquina da RUA RAIMUNDO CESAR VERGNE DE SOUZA com a RUA ADJALBA TEIXEIRA DA CUNHA (Lote 49), de formato regular, abrangendo uma área de **160,00 m<sup>2</sup>** (cento e sessenta metros quadrados) e um perímetro de 56,00 m. Para quem de dentro do lote 11 olha para a RUA ADJALBA TEIXEIRA DA CUNHA inicia-se a descrição no vértice na coordenada X: 677.619,38 Y: 8.534.832,45, com uma distância de **8,00 m** de frente até o vértice de coordenada X: 677.627,32 Y: 8.534.831,44, confrontando com **RUA ADJALBA TEIXEIRA DA CUNHA**, daí deflete à direita com uma distância de **20,00 m** do lado direito até o vértice de coordenada X: 677.624,80 Y: 8.534.811,60, confrontando com **Lote 12**, daí deflete à direita com uma distância de **8,00 m** ao fundo até o vértice de coordenada X: 677.616,86 Y: 8.534.812,61, confrontando com **Lote 34**, daí deflete à direita com uma distância de **20,00 m** do lado esquerdo até o vértice de coordenada X: 677.619,38 Y: 8.534.832,45, confrontando com **Lote 10**.

**Quadra: 26. Lote: 12. Área: 160,00 m<sup>2</sup>.** O Lote de terreno sob nº 12 da Quadra 26, do Loteamento denominado “Loteamento Nova Lapa”, no município de Bom Jesus da Lapa - BA, comarca de Bom Jesus da Lapa - BA, na quadra formada pelas , **RUA ADJALBA TEIXEIRA DA CUNHA, RUA ALAN CIRQUEIRA MIRANDA, RUA FERNANDO IZIDRO e RUA RAIMUNDO CESAR VERGNE DE SOUZA**, distante 112,00 m da esquina da RUA RAIMUNDO CESAR VERGNE DE SOUZA com a RUA ADJALBA TEIXEIRA DA CUNHA (Lote 49), de formato regular, abrangendo uma área de **160,00 m<sup>2</sup>** (cento e sessenta metros quadrados) e um perímetro de 56,00 m. Para quem de dentro do lote 12 olha para a RUA ADJALBA TEIXEIRA DA CUNHA inicia-se a descrição no vértice na coordenada X: 677.627,32 Y: 8.534.831,44, com uma distância de **8,00 m** de frente até o vértice de coordenada X: 677.635,26 Y: 8.534.830,43, confrontando com **RUA ADJALBA TEIXEIRA DA CUNHA**, daí deflete à direita com uma distância de **20,00 m** do lado direito até o vértice de coordenada X: 677.632,73 Y: 8.534.810,59, confrontando com **Lote 13**, daí deflete à direita com uma distância de **8,00 m** ao fundo até o vértice de coordenada X: 677.624,80 Y: 8.534.811,60, confrontando com **Lote 33**, daí deflete à direita com uma distância de **20,00 m** do lado esquerdo até o vértice de coordenada X: 677.627,32 Y: 8.534.831,44, confrontando com **Lote 11**.

**Quadra: 26. Lote: 13. Área: 160,00 m<sup>2</sup>.** O Lote de terreno sob nº 13 da Quadra 26, do Loteamento denominado “Loteamento Nova Lapa”, no município de Bom Jesus da Lapa - BA, comarca de Bom Jesus da Lapa - BA, na quadra formada pelas , **RUA ADJALBA TEIXEIRA DA CUNHA, RUA ALAN CIRQUEIRA MIRANDA, RUA**





PREFEITURA MUNICIPAL DE BOM JESUS DA LAPA – BA  
Rua Mal. Floriano Peixoto, nº 208 – Centro -  
Bom Jesus da Lapa – BA, CEP: 47.600-000.  
CNPJ: 14.105.183/0001-14  
(77) 3481-3374



**FERNANDO IZIDRO e RUA RAIMUNDO CESAR VERGNE DE SOUZA**, distante 120,00 m da esquina da RUA RAIMUNDO CESAR VERGNE DE SOUZA com a RUA ADJALBA TEIXEIRA DA CUNHA (Lote 49), de formato regular, abrangendo uma área de **160,00 m<sup>2</sup>** (cento e sessenta metros quadrados) e um perímetro de 56,00 m. Para quem de dentro do lote 13 olha para a RUA ADJALBA TEIXEIRA DA CUNHA inicia-se a descrição no vértice na coordenada X: 677.635,26 Y: 8.534.830,43, com uma distância de **8,00 m** de frente até o vértice de coordenada X: 677.643,19 Y: 8.534.829,43, confrontando com **RUA ADJALBA TEIXEIRA DA CUNHA**, daí deflete à direita com uma distância de **20,00 m** do lado direito até o vértice de coordenada X: 677.640,67 Y: 8.534.809,59, confrontando com **Lote 14**, daí deflete à direita com uma distância de **8,00 m** ao fundo até o vértice de coordenada X: 677.632,73 Y: 8.534.810,59, confrontando com **Lote 32**, daí deflete à direita com uma distância de **20,00 m** do lado esquerdo até o vértice de coordenada X: 677.635,26 Y: 8.534.830,43, confrontando com **Lote 12**.

**Quadra: 26. Lote: 14. Área: 160,00 m<sup>2</sup>**. O **Lote de terreno sob nº 14 da Quadra 26**, do **Loteamento denominado "Loteamento Nova Lapa"**, no município de Bom Jesus da Lapa - BA, comarca de Bom Jesus da Lapa - BA, na quadra formada pelas **RUA ADJALBA TEIXEIRA DA CUNHA, RUA ALAN CIRQUEIRA MIRANDA, RUA FERNANDO IZIDRO e RUA RAIMUNDO CESAR VERGNE DE SOUZA**, distante 128,00 m da esquina da RUA RAIMUNDO CESAR VERGNE DE SOUZA com a RUA ADJALBA TEIXEIRA DA CUNHA (Lote 49), de formato regular, abrangendo uma área de **160,00 m<sup>2</sup>** (cento e sessenta metros quadrados) e um perímetro de 56,00 m. Para quem de dentro do lote 14 olha para a RUA ADJALBA TEIXEIRA DA CUNHA inicia-se a descrição no vértice na coordenada X: 677.643,19 Y: 8.534.829,43, com uma distância de **8,00 m** de frente até o vértice de coordenada X: 677.651,13 Y: 8.534.828,42, confrontando com **RUA ADJALBA TEIXEIRA DA CUNHA**, daí deflete à direita com uma distância de **20,00 m** do lado direito até o vértice de coordenada X: 677.648,61 Y: 8.534.808,58, confrontando com **Lote 15**, daí deflete à direita com uma distância de **8,00 m** ao fundo até o vértice de coordenada X: 677.640,67 Y: 8.534.809,59, confrontando com **Lote 31**, daí deflete à direita com uma distância de **20,00 m** do lado esquerdo até o vértice de coordenada X: 677.643,19 Y: 8.534.829,43, confrontando com **Lote 13**.

**Quadra: 26. Lote: 15. Área: 160,00 m<sup>2</sup>**. O **Lote de terreno sob nº 15 da Quadra 26**, do **Loteamento denominado "Loteamento Nova Lapa"**, no município de Bom Jesus da Lapa - BA, comarca de Bom Jesus da Lapa - BA, na quadra formada pelas **RUA ADJALBA TEIXEIRA DA CUNHA, RUA ALAN CIRQUEIRA MIRANDA, RUA FERNANDO IZIDRO e RUA RAIMUNDO CESAR VERGNE DE SOUZA**, distante 136,00 m da esquina da RUA RAIMUNDO CESAR VERGNE DE SOUZA com a RUA ADJALBA TEIXEIRA DA CUNHA (Lote 49), de formato regular, abrangendo uma área de **160,00 m<sup>2</sup>** (cento e sessenta metros quadrados) e um perímetro de 56,00 m. Para quem de dentro do lote 15 olha para a RUA ADJALBA TEIXEIRA DA CUNHA inicia-se a descrição no vértice na coordenada X: 677.651,13 Y: 8.534.828,42, com uma distância de **8,00 m** de frente até o vértice de coordenada X: 677.659,06 Y: 8.534.827,41, confrontando com **RUA ADJALBA TEIXEIRA DA CUNHA**, daí deflete à





**PREFEITURA MUNICIPAL DE BOM JESUS DA LAPA – BA**  
Rua Mal. Floriano Peixoto, nº 208 – Centro -  
Bom Jesus da Lapa – BA, CEP: 47.600-000.  
**CNPJ: 14.105.183/0001-14**  
(77) 3481-3374



direita com uma distância de **20,00 m** do lado direito até o vértice de coordenada X: 677.656,54 Y: 8.534.807,57, confrontando com **Lote 16**, daí deflete à direita com uma distância de **8,00 m** ao fundo até o vértice de coordenada X: 677.648,61 Y: 8.534.808,58, confrontando com **Lote 30**, daí deflete à direita com uma distância de **20,00 m** do lado esquerdo até o vértice de coordenada X: 677.651,13 Y: 8.534.828,42, confrontando com **Lote 14**.

**Quadra: 26. Lote: 16. Área: 160,00 m<sup>2</sup>.** O **Lote de terreno sob nº 16 da Quadra 26**, do **Loteamento denominado “Loteamento Nova Lapa”**, no município de Bom Jesus da Lapa - BA, comarca de Bom Jesus da Lapa - BA, na quadra formada pelas , **RUA ADJALBA TEIXEIRA DA CUNHA, RUA ALAN CIRQUEIRA MIRANDA, RUA FERNANDO IZIDRO e RUA RAIMUNDO CESAR VERGNE DE SOUZA**, distante 144,00 m da esquina da RUA RAIMUNDO CESAR VERGNE DE SOUZA com a RUA ADJALBA TEIXEIRA DA CUNHA (Lote 49), de formato regular, abrangendo uma área de **160,00 m<sup>2</sup>** (cento e sessenta metros quadrados) e um perímetro de 56,00 m. Para quem de dentro do lote 16 olha para a RUA ADJALBA TEIXEIRA DA CUNHA inicia-se a descrição no vértice na coordenada X: 677.659,06 Y: 8.534.827,41, com uma distância de **8,00 m** de frente até o vértice de coordenada X: 677.667,00 Y: 8.534.826,40, confrontando com **RUA ADJALBA TEIXEIRA DA CUNHA**, daí deflete à direita com uma distância de **20,00 m** do lado direito até o vértice de coordenada X: 677.664,48 Y: 8.534.806,56, confrontando com **Lote 17**, daí deflete à direita com uma distância de **8,00 m** ao fundo até o vértice de coordenada X: 677.656,54 Y: 8.534.807,57, confrontando com **Lote 29**, daí deflete à direita com uma distância de **20,00 m** do lado esquerdo até o vértice de coordenada X: 677.659,06 Y: 8.534.827,41, confrontando com **Lote 15**.

**Quadra: 26. Lote: 17. Área: 160,00 m<sup>2</sup>.** O **Lote de terreno sob nº 17 da Quadra 26**, do **Loteamento denominado “Loteamento Nova Lapa”**, no município de Bom Jesus da Lapa - BA, comarca de Bom Jesus da Lapa - BA, na quadra formada pelas , **RUA ADJALBA TEIXEIRA DA CUNHA, RUA ALAN CIRQUEIRA MIRANDA, RUA FERNANDO IZIDRO e RUA RAIMUNDO CESAR VERGNE DE SOUZA**, distante 152,00 m da esquina da RUA RAIMUNDO CESAR VERGNE DE SOUZA com a RUA ADJALBA TEIXEIRA DA CUNHA (Lote 49), de formato regular, abrangendo uma área de **160,00 m<sup>2</sup>** (cento e sessenta metros quadrados) e um perímetro de 56,00 m. Para quem de dentro do lote 17 olha para a RUA ADJALBA TEIXEIRA DA CUNHA inicia-se a descrição no vértice na coordenada X: 677.667,00 Y: 8.534.826,40, com uma distância de **8,00 m** de frente até o vértice de coordenada X: 677.674,94 Y: 8.534.825,39, confrontando com **RUA ADJALBA TEIXEIRA DA CUNHA**, daí deflete à direita com uma distância de **20,00 m** do lado direito até o vértice de coordenada X: 677.672,41 Y: 8.534.805,55, confrontando com **Lote 18**, daí deflete à direita com uma distância de **8,00 m** ao fundo até o vértice de coordenada X: 677.664,48 Y: 8.534.806,56, confrontando com **Lote 28**, daí deflete à direita com uma distância de **20,00 m** do lado esquerdo até o vértice de coordenada X: 677.667,00 Y: 8.534.826,40, confrontando com **Lote 16**.







PREFEITURA MUNICIPAL DE BOM JESUS DA LAPA – BA  
Rua Mal. Floriano Peixoto, nº 208 – Centro -  
Bom Jesus da Lapa – BA, CEP: 47.600-000.  
CNPJ: 14.105.183/0001-14  
(77) 3481-3374



**Quadra: 26. Lote: 18. Área: 160,00 m<sup>2</sup>.** O Lote de terreno sob nº 18 da Quadra 26, do Loteamento denominado “Loteamento Nova Lapa”, no município de Bom Jesus da Lapa - BA, comarca de Bom Jesus da Lapa - BA, na quadra formada pelas , **RUA ADJALBA TEIXEIRA DA CUNHA, RUA ALAN CIRQUEIRA MIRANDA, RUA FERNANDO IZIDRO e RUA RAIMUNDO CESAR VERGNE DE SOUZA**, distante 160,00 m da esquina da RUA RAIMUNDO CESAR VERGNE DE SOUZA com a RUA ADJALBA TEIXEIRA DA CUNHA (Lote 49), de formato regular, abrangendo uma área de **160,00 m<sup>2</sup>** (cento e sessenta metros quadrados) e um perímetro de 56,00 m. Para quem de dentro do lote 18 olha para a RUA ADJALBA TEIXEIRA DA CUNHA inicia-se a descrição no vértice na coordenada X: 677.674,94 Y: 8.534.825,39, com uma distância de **8,00 m** de frente até o vértice de coordenada X: 677.682,87 Y: 8.534.824,38, confrontando com **RUA ADJALBA TEIXEIRA DA CUNHA**, daí deflete à direita com uma distância de **20,00 m** do lado direito até o vértice de coordenada X: 677.680,35 Y: 8.534.804,54, confrontando com **Lote 19**, daí deflete à direita com uma distância de **8,00 m** ao fundo até o vértice de coordenada X: 677.672,41 Y: 8.534.805,55, confrontando com **Lote 27**, daí deflete à direita com uma distância de **20,00 m** do lado esquerdo até o vértice de coordenada X: 677.674,94 Y: 8.534.825,39, confrontando com **Lote 17**.

**Quadra: 26. Lote: 19. Área: 160,00 m<sup>2</sup>.** O Lote de terreno sob nº 19 da Quadra 26, do Loteamento denominado “Loteamento Nova Lapa”, no município de Bom Jesus da Lapa - BA, comarca de Bom Jesus da Lapa - BA, na quadra formada pelas , **RUA ADJALBA TEIXEIRA DA CUNHA, RUA ALAN CIRQUEIRA MIRANDA, RUA FERNANDO IZIDRO e RUA RAIMUNDO CESAR VERGNE DE SOUZA**, distante 168,00 m da esquina da RUA RAIMUNDO CESAR VERGNE DE SOUZA com a RUA ADJALBA TEIXEIRA DA CUNHA (Lote 49), de formato regular, abrangendo uma área de **160,00 m<sup>2</sup>** (cento e sessenta metros quadrados) e um perímetro de 56,00 m. Para quem de dentro do lote 19 olha para a RUA ADJALBA TEIXEIRA DA CUNHA inicia-se a descrição no vértice na coordenada X: 677.682,87 Y: 8.534.824,38, com uma distância de **8,00 m** de frente até o vértice de coordenada X: 677.690,81 Y: 8.534.823,37, confrontando com **RUA ADJALBA TEIXEIRA DA CUNHA**, daí deflete à direita com uma distância de **20,00 m** do lado direito até o vértice de coordenada X: 677.688,29 Y: 8.534.803,53, confrontando com **Lote 20**, daí deflete à direita com uma distância de **8,00 m** ao fundo até o vértice de coordenada X: 677.680,35 Y: 8.534.804,54, confrontando com **Lote 26**, daí deflete à direita com uma distância de **20,00 m** do lado esquerdo até o vértice de coordenada X: 677.682,87 Y: 8.534.824,38, confrontando com **Lote 18**.

**Quadra: 26. Lote: 20. Área: 160,00 m<sup>2</sup>.** O Lote de terreno sob nº 20 da Quadra 26, do Loteamento denominado “Loteamento Nova Lapa”, no município de Bom Jesus da Lapa - BA, comarca de Bom Jesus da Lapa - BA, na quadra formada pelas , **RUA ADJALBA TEIXEIRA DA CUNHA, RUA ALAN CIRQUEIRA MIRANDA, RUA FERNANDO IZIDRO e RUA RAIMUNDO CESAR VERGNE DE SOUZA**, distante 176,00 m da esquina da RUA RAIMUNDO CESAR VERGNE DE SOUZA com a RUA ADJALBA TEIXEIRA DA CUNHA (Lote 49), de formato regular, abrangendo uma área de **160,00 m<sup>2</sup>** (cento e sessenta metros quadrados) e um perímetro de 56,00 m. Para





**PREFEITURA MUNICIPAL DE BOM JESUS DA LAPA – BA**  
 Rua Mal. Floriano Peixoto, nº 208 – Centro -  
 Bom Jesus da Lapa – BA, CEP: 47.600-000.  
**CNPJ: 14.105.183/0001-14**  
 (77) 3481-3374



quem de dentro do lote 20 olha para a RUA ADJALBA TEIXEIRA DA CUNHA inicia-se a descrição no vértice na coordenada X: 677.690,81 Y: 8.534.823,37, com uma distância de **8,00 m** de frente até o vértice de coordenada X: 677.698,75 Y: 8.534.822,36, confrontando com **RUA ADJALBA TEIXEIRA DA CUNHA**, daí deflete à direita com uma distância de **20,00 m** do lado direito até o vértice de coordenada X: 677.696,22 Y: 8.534.802,52, confrontando com **Lote 21**, daí deflete à direita com uma distância de **8,00 m** ao fundo até o vértice de coordenada X: 677.688,29 Y: 8.534.803,53, confrontando com **Lote 25**, daí deflete à direita com uma distância de **20,00 m** do lado esquerdo até o vértice de coordenada X: 677.690,81 Y: 8.534.823,37, confrontando com **Lote 19**.

**Quadra: 26. Lote: 21. Área: 160,00 m<sup>2</sup>.** O Lote de terreno sob nº 21 da Quadra 26, do **Loteamento denominado “Loteamento Nova Lapa”**, no município de Bom Jesus da Lapa - BA, comarca de Bom Jesus da Lapa - BA, na quadra formada pelas , **RUA ADJALBA TEIXEIRA DA CUNHA, RUA ALAN CIRQUEIRA MIRANDA, RUA FERNANDO IZIDRO e RUA RAIMUNDO CESAR VERGNE DE SOUZA**, distante 184,00 m da esquina da RUA RAIMUNDO CESAR VERGNE DE SOUZA com a RUA ADJALBA TEIXEIRA DA CUNHA (Lote 49), de formato regular, abrangendo uma área de **160,00 m<sup>2</sup>** (cento e sessenta metros quadrados) e um perímetro de 56,00 m. Para quem de dentro do lote 21 olha para a RUA ADJALBA TEIXEIRA DA CUNHA inicia-se a descrição no vértice na coordenada X: 677.698,75 Y: 8.534.822,36, com uma distância de **8,00 m** de frente até o vértice de coordenada X: 677.706,68 Y: 8.534.821,35, confrontando com **RUA ADJALBA TEIXEIRA DA CUNHA**, daí deflete à direita com uma distância de **20,00 m** do lado direito até o vértice de coordenada X: 677.704,16 Y: 8.534.801,51, confrontando com **Lote 22**, daí deflete à direita com uma distância de **8,00 m** ao fundo até o vértice de coordenada X: 677.696,22 Y: 8.534.802,52, confrontando com **Lote 24**, daí deflete à direita com uma distância de **20,00 m** do lado esquerdo até o vértice de coordenada X: 677.698,75 Y: 8.534.822,36, confrontando com **Lote 20**.

**Quadra: 26. Lote: 22. Área: 160,00 m<sup>2</sup>.** O Lote de terreno sob nº 22 da Quadra 26, do **Loteamento denominado “Loteamento Nova Lapa”**, no município de Bom Jesus da Lapa - BA, comarca de Bom Jesus da Lapa - BA, na quadra formada pelas , **RUA ADJALBA TEIXEIRA DA CUNHA, RUA ALAN CIRQUEIRA MIRANDA, RUA FERNANDO IZIDRO e RUA RAIMUNDO CESAR VERGNE DE SOUZA**, localizado na esquina da RUA ADJALBA TEIXEIRA DA CUNHA com a RUA ALAN CIRQUEIRA MIRANDA, de formato regular, abrangendo uma área de **160,00 m<sup>2</sup>** (cento e sessenta metros quadrados) e um perímetro de 56,00 m. Para quem de dentro do lote 22 olha para a RUA ADJALBA TEIXEIRA DA CUNHA inicia-se a descrição no vértice na coordenada X: 677.706,68 Y: 8.534.821,35, com uma distância de **8,00 m** de frente até o vértice de coordenada X: 677.714,62 Y: 8.534.820,35, confrontando com **RUA ADJALBA TEIXEIRA DA CUNHA**, daí deflete à direita com uma distância de **20,00 m** do lado direito até o vértice de coordenada X: 677.712,10 Y: 8.534.800,51, confrontando com **RUA ALAN CIRQUEIRA MIRANDA**, daí deflete à direita com uma distância de **8,00 m** ao fundo até o vértice de coordenada X: 677.704,16 Y: 8.534.801,51, confrontando com **Lote 23**, daí deflete





**PREFEITURA MUNICIPAL DE BOM JESUS DA LAPA – BA**  
Rua Mal. Floriano Peixoto, nº 208 – Centro -  
Bom Jesus da Lapa – BA, CEP: 47.600-000.  
**CNPJ: 14.105.183/0001-14**  
(77) 3481-3374



à direita com uma distância de **20,00 m** do lado esquerdo até o vértice de coordenada X: 677.706,68 Y: 8.534.821,35, confrontando com **Lote 21**.

**Quadra: 26. Lote: 23. Área: 160,00 m<sup>2</sup>.** O Lote de terreno sob nº 23 da Quadra 26, do Loteamento denominado “Loteamento Nova Lapa”, no município de Bom Jesus da Lapa - BA, comarca de Bom Jesus da Lapa - BA, na quadra formada pelas , **RUA ADJALBA TEIXEIRA DA CUNHA, RUA ALAN CIRQUEIRA MIRANDA, RUA FERNANDO IZIDRO e RUA RAIMUNDO CESAR VERGNE DE SOUZA**, localizado na esquina da RUA FERNANDO IZIDRO com a RUA ALAN CIRQUEIRA MIRANDA, de formato regular, abrangendo uma área de **160,00 m<sup>2</sup>** (cento e sessenta metros quadrados) e um perímetro de 56,00 m. Para quem de dentro do lote 23 olha para a RUA FERNANDO IZIDRO inicia-se a descrição no vértice na coordenada X: 677.709,57 Y: 8.534.780,66, com uma distância de **8,00 m** de frente até o vértice de coordenada X: 677.701,64 Y: 8.534.781,67, confrontando com **RUA FERNANDO IZIDRO**, daí deflete à direita com uma distância de **20,00 m** do lado direito até o vértice de coordenada X: 677.704,16 Y: 8.534.801,51, confrontando com **Lote 24**, daí deflete à direita com uma distância de **8,00 m** ao fundo até o vértice de coordenada X: 677.712,10 Y: 8.534.800,51, confrontando com **Lote 22**, daí deflete à direita com uma distância de **20,00 m** do lado esquerdo até o vértice de coordenada X: 677.709,57 Y: 8.534.780,66, confrontando com **RUA ALAN CIRQUEIRA MIRANDA**.

**Quadra: 26. Lote: 24. Área: 160,00 m<sup>2</sup>.** O Lote de terreno sob nº 24 da Quadra 26, do Loteamento denominado “Loteamento Nova Lapa”, no município de Bom Jesus da Lapa - BA, comarca de Bom Jesus da Lapa - BA, na quadra formada pelas , **RUA ADJALBA TEIXEIRA DA CUNHA, RUA ALAN CIRQUEIRA MIRANDA, RUA FERNANDO IZIDRO e RUA RAIMUNDO CESAR VERGNE DE SOUZA**, distante 8,00 m da esquina da RUA FERNANDO IZIDRO com a RUA ALAN CIRQUEIRA MIRANDA (Lote 23), de formato regular, abrangendo uma área de **160,00 m<sup>2</sup>** (cento e sessenta metros quadrados) e um perímetro de 56,00 m. Para quem de dentro do lote 24 olha para a RUA FERNANDO IZIDRO inicia-se a descrição no vértice na coordenada X: 677.701,64 Y: 8.534.781,67, com uma distância de **8,00 m** de frente até o vértice de coordenada X: 677.693,70 Y: 8.534.782,68, confrontando com **RUA FERNANDO IZIDRO**, daí deflete à direita com uma distância de **20,00 m** do lado direito até o vértice de coordenada X: 677.696,22 Y: 8.534.802,52, confrontando com **Lote 25**, daí deflete à direita com uma distância de **8,00 m** ao fundo até o vértice de coordenada X: 677.704,16 Y: 8.534.801,51, confrontando com **Lote 21**, daí deflete à direita com uma distância de **20,00 m** do lado esquerdo até o vértice de coordenada X: 677.701,64 Y: 8.534.781,67, confrontando com **Lote 23**.

**Quadra: 26. Lote: 25. Área: 160,00 m<sup>2</sup>.** O Lote de terreno sob nº 25 da Quadra 26, do Loteamento denominado “Loteamento Nova Lapa”, no município de Bom Jesus da Lapa - BA, comarca de Bom Jesus da Lapa - BA, na quadra formada pelas , **RUA ADJALBA TEIXEIRA DA CUNHA, RUA ALAN CIRQUEIRA MIRANDA, RUA FERNANDO IZIDRO e RUA RAIMUNDO CESAR VERGNE DE SOUZA**, distante 16,00 m da esquina da RUA FERNANDO IZIDRO com a RUA ALAN CIRQUEIRA MIRANDA



**PREFEITURA MUNICIPAL DE BOM JESUS DA LAPA – BA**Rua Mal. Floriano Peixoto, nº 208 – Centro -  
Bom Jesus da Lapa – BA, CEP: 47.600-000.**CNPJ: 14.105.183/0001-14**

(77) 3481-3374



(Lote 23), de formato regular, abrangendo uma área de **160,00 m<sup>2</sup>** (cento e sessenta metros quadrados) e um perímetro de 56,00 m. Para quem de dentro do lote 25 olha para a RUA FERNANDO IZIDRO inicia-se a descrição no vértice na coordenada X: 677.693,70 Y: 8.534.782,68, com uma distância de **8,00 m** de frente até o vértice de coordenada X: 677.685,76 Y: 8.534.783,69, confrontando com **RUA FERNANDO IZIDRO**, daí deflete à direita com uma distância de **20,00 m** do lado direito até o vértice de coordenada X: 677.688,29 Y: 8.534.803,53, confrontando com **Lote 26**, daí deflete à direita com uma distância de **8,00 m** ao fundo até o vértice de coordenada X: 677.696,22 Y: 8.534.802,52, confrontando com **Lote 20**, daí deflete à direita com uma distância de **20,00 m** do lado esquerdo até o vértice de coordenada X: 677.693,70 Y: 8.534.782,68, confrontando com **Lote 24**.

**Quadra: 26. Lote: 26. Área: 160,00 m<sup>2</sup>.** O **Lote de terreno sob nº 26 da Quadra 26**, do **Loteamento denominado “Loteamento Nova Lapa”**, no município de Bom Jesus da Lapa - BA, comarca de Bom Jesus da Lapa - BA, na quadra formada pelas , **RUA ADJALBA TEIXEIRA DA CUNHA, RUA ALAN CIRQUEIRA MIRANDA, RUA FERNANDO IZIDRO e RUA RAIMUNDO CESAR VERGNE DE SOUZA**, distante 24,00 m da esquina da RUA FERNANDO IZIDRO com a RUA ALAN CIRQUEIRA MIRANDA (Lote 23), de formato regular, abrangendo uma área de **160,00 m<sup>2</sup>** (cento e sessenta metros quadrados) e um perímetro de 56,00 m. Para quem de dentro do lote 26 olha para a RUA FERNANDO IZIDRO inicia-se a descrição no vértice na coordenada X: 677.685,76 Y: 8.534.783,69, com uma distância de **8,00 m** de frente até o vértice de coordenada X: 677.677,83 Y: 8.534.784,70, confrontando com **RUA FERNANDO IZIDRO**, daí deflete à direita com uma distância de **20,00 m** do lado direito até o vértice de coordenada X: 677.680,35 Y: 8.534.804,54, confrontando com **Lote 27**, daí deflete à direita com uma distância de **8,00 m** ao fundo até o vértice de coordenada X: 677.688,29 Y: 8.534.803,53, confrontando com **Lote 19**, daí deflete à direita com uma distância de **20,00 m** do lado esquerdo até o vértice de coordenada X: 677.685,76 Y: 8.534.783,69, confrontando com **Lote 25**.

**Quadra: 26. Lote: 27. Área: 160,00 m<sup>2</sup>.** O **Lote de terreno sob nº 27 da Quadra 26**, do **Loteamento denominado “Loteamento Nova Lapa”**, no município de Bom Jesus da Lapa - BA, comarca de Bom Jesus da Lapa - BA, na quadra formada pelas , **RUA ADJALBA TEIXEIRA DA CUNHA, RUA ALAN CIRQUEIRA MIRANDA, RUA FERNANDO IZIDRO e RUA RAIMUNDO CESAR VERGNE DE SOUZA**, distante 32,00 m da esquina da RUA FERNANDO IZIDRO com a RUA ALAN CIRQUEIRA MIRANDA (Lote 23), de formato regular, abrangendo uma área de **160,00 m<sup>2</sup>** (cento e sessenta metros quadrados) e um perímetro de 56,00 m. Para quem de dentro do lote 27 olha para a RUA FERNANDO IZIDRO inicia-se a descrição no vértice na coordenada X: 677.677,83 Y: 8.534.784,70, com uma distância de **8,00 m** de frente até o vértice de coordenada X: 677.669,89 Y: 8.534.785,71, confrontando com **RUA FERNANDO IZIDRO**, daí deflete à direita com uma distância de **20,00 m** do lado direito até o vértice de coordenada X: 677.672,41 Y: 8.534.805,55, confrontando com **Lote 28**, daí deflete à direita com uma distância de **8,00 m** ao fundo até o vértice de coordenada X: 677.680,35 Y: 8.534.804,54, confrontando com **Lote 18**,





**PREFEITURA MUNICIPAL DE BOM JESUS DA LAPA – BA**  
Rua Mal. Floriano Peixoto, nº 208 – Centro -  
Bom Jesus da Lapa – BA, CEP: 47.600-000.  
**CNPJ: 14.105.183/0001-14**  
(77) 3481-3374



daí deflete à direita com uma distância de **20,00 m** do lado esquerdo até o vértice de coordenada X: 677.677,83 Y: 8.534.784,70, confrontando com **Lote 26**.

**Quadra: 26. Lote: 28. Área: 160,00 m<sup>2</sup>.** O Lote de terreno sob nº 28 da Quadra 26, do Loteamento denominado “Loteamento Nova Lapa”, no município de Bom Jesus da Lapa - BA, comarca de Bom Jesus da Lapa - BA, na quadra formada pelas , **RUA ADJALBA TEIXEIRA DA CUNHA, RUA ALAN CIRQUEIRA MIRANDA, RUA FERNANDO IZIDRO e RUA RAIMUNDO CESAR VERGNE DE SOUZA**, distante 40,00 m da esquina da RUA FERNANDO IZIDRO com a RUA ALAN CIRQUEIRA MIRANDA (Lote 23), de formato regular, abrangendo uma área de **160,00 m<sup>2</sup>** (cento e sessenta metros quadrados) e um perímetro de 56,00 m. Para quem de dentro do lote 28 olha para a RUA FERNANDO IZIDRO inicia-se a descrição no vértice na coordenada X: 677.669,89 Y: 8.534.785,71, com uma distância de **8,00 m** de frente até o vértice de coordenada X: 677.661,96 Y: 8.534.786,72, confrontando com **RUA FERNANDO IZIDRO**, daí deflete à direita com uma distância de **20,00 m** do lado direito até o vértice de coordenada X: 677.664,48 Y: 8.534.806,56, confrontando com **Lote 29**, daí deflete à direita com uma distância de **8,00 m** ao fundo até o vértice de coordenada X: 677.672,41 Y: 8.534.805,55, confrontando com **Lote 17**, daí deflete à direita com uma distância de **20,00 m** do lado esquerdo até o vértice de coordenada X: 677.669,89 Y: 8.534.785,71, confrontando com **Lote 27**.

**Quadra: 26. Lote: 29. Área: 160,00 m<sup>2</sup>.** O Lote de terreno sob nº 29 da Quadra 26, do Loteamento denominado “Loteamento Nova Lapa”, no município de Bom Jesus da Lapa - BA, comarca de Bom Jesus da Lapa - BA, na quadra formada pelas , **RUA ADJALBA TEIXEIRA DA CUNHA, RUA ALAN CIRQUEIRA MIRANDA, RUA FERNANDO IZIDRO e RUA RAIMUNDO CESAR VERGNE DE SOUZA**, distante 48,00 m da esquina da RUA FERNANDO IZIDRO com a RUA ALAN CIRQUEIRA MIRANDA (Lote 23), de formato regular, abrangendo uma área de **160,00 m<sup>2</sup>** (cento e sessenta metros quadrados) e um perímetro de 56,00 m. Para quem de dentro do lote 29 olha para a RUA FERNANDO IZIDRO inicia-se a descrição no vértice na coordenada X: 677.661,96 Y: 8.534.786,72, com uma distância de **8,00 m** de frente até o vértice de coordenada X: 677.654,02 Y: 8.534.787,73, confrontando com **RUA FERNANDO IZIDRO**, daí deflete à direita com uma distância de **20,00 m** do lado direito até o vértice de coordenada X: 677.656,54 Y: 8.534.807,57, confrontando com **Lote 30**, daí deflete à direita com uma distância de **8,00 m** ao fundo até o vértice de coordenada X: 677.664,48 Y: 8.534.806,56, confrontando com **Lote 16**, daí deflete à direita com uma distância de **20,00 m** do lado esquerdo até o vértice de coordenada X: 677.661,96 Y: 8.534.786,72, confrontando com **Lote 28**.

**Quadra: 26. Lote: 30. Área: 160,00 m<sup>2</sup>.** O Lote de terreno sob nº 30 da Quadra 26, do Loteamento denominado “Loteamento Nova Lapa”, no município de Bom Jesus da Lapa - BA, comarca de Bom Jesus da Lapa - BA, na quadra formada pelas, **RUA ADJALBA TEIXEIRA DA CUNHA, RUA ALAN CIRQUEIRA MIRANDA, RUA FERNANDO IZIDRO e RUA RAIMUNDO CESAR VERGNE DE SOUZA**, distante 56,00 m da esquina da RUA FERNANDO IZIDRO com a RUA ALAN CIRQUEIRA MIRANDA (Lote 23), de formato regular, abrangendo uma área de **160,00 m<sup>2</sup>** (cento e



**PREFEITURA MUNICIPAL DE BOM JESUS DA LAPA – BA**Rua Mal. Floriano Peixoto, nº 208 – Centro -  
Bom Jesus da Lapa – BA, CEP: 47.600-000.**CNPJ: 14.105.183/0001-14**

(77) 3481-3374



sessenta metros quadrados) e um perímetro de 56,00 m. Para quem de dentro do lote 30 olha para a RUA FERNANDO IZIDRO inicia-se a descrição no vértice na coordenada X: 677.654,02 Y: 8.534.787,73, com uma distância de **8,00 m** de frente até o vértice de coordenada X: 677.646,08 Y: 8.534.788,74, confrontando com **RUA FERNANDO IZIDRO**, daí deflete à direita com uma distância de **20,00 m** do lado direito até o vértice de coordenada X: 677.648,61 Y: 8.534.808,58, confrontando com **Lote 31**, daí deflete à direita com uma distância de **8,00 m** ao fundo até o vértice de coordenada X: 677.656,54 Y: 8.534.807,57, confrontando com **Lote 15**, daí deflete à direita com uma distância de **20,00 m** do lado esquerdo até o vértice de coordenada X: 677.654,02 Y: 8.534.787,73, confrontando com **Lote 29**.

**Quadra: 26. Lote: 31. Área: 160,00 m<sup>2</sup>.** O Lote de terreno sob nº 31 da Quadra 26, do Loteamento denominado “Loteamento Nova Lapa”, no município de Bom Jesus da Lapa - BA, comarca de Bom Jesus da Lapa - BA, na quadra formada pelas , **RUA ADJALBA TEIXEIRA DA CUNHA, RUA ALAN CIRQUEIRA MIRANDA, RUA FERNANDO IZIDRO e RUA RAIMUNDO CESAR VERGNE DE SOUZA**, distante 64,00 m da esquina da RUA FERNANDO IZIDRO com a RUA ALAN CIRQUEIRA MIRANDA (Lote 23), de formato regular, abrangendo uma área de **160,00 m<sup>2</sup>** (cento e sessenta metros quadrados) e um perímetro de 56,00 m. Para quem de dentro do lote 31 olha para a RUA FERNANDO IZIDRO inicia-se a descrição no vértice na coordenada X: 677.646,08 Y: 8.534.788,74, com uma distância de **8,00 m** de frente até o vértice de coordenada X: 677.638,15 Y: 8.534.789,75, confrontando com **RUA FERNANDO IZIDRO**, daí deflete à direita com uma distância de **20,00 m** do lado direito até o vértice de coordenada X: 677.640,67 Y: 8.534.809,59, confrontando com **Lote 32**, daí deflete à direita com uma distância de **8,00 m** ao fundo até o vértice de coordenada X: 677.648,61 Y: 8.534.808,58, confrontando com **Lote 14**, daí deflete à direita com uma distância de **20,00 m** do lado esquerdo até o vértice de coordenada X: 677.646,08 Y: 8.534.788,74, confrontando com **Lote 30**.

**Quadra: 26. Lote: 32. Área: 160,00 m<sup>2</sup>.** O Lote de terreno sob nº 32 da Quadra 26, do Loteamento denominado “Loteamento Nova Lapa”, no município de Bom Jesus da Lapa - BA, comarca de Bom Jesus da Lapa - BA, na quadra formada pelas , **RUA ADJALBA TEIXEIRA DA CUNHA, RUA ALAN CIRQUEIRA MIRANDA, RUA FERNANDO IZIDRO e RUA RAIMUNDO CESAR VERGNE DE SOUZA**, distante 72,00 m da esquina da RUA FERNANDO IZIDRO com a RUA ALAN CIRQUEIRA MIRANDA (Lote 23), de formato regular, abrangendo uma área de **160,00 m<sup>2</sup>** (cento e sessenta metros quadrados) e um perímetro de 56,00 m. Para quem de dentro do lote 32 olha para a RUA FERNANDO IZIDRO inicia-se a descrição no vértice na coordenada X: 677.638,15 Y: 8.534.789,75, com uma distância de **8,00 m** de frente até o vértice de coordenada X: 677.630,21 Y: 8.534.790,75, confrontando com **RUA FERNANDO IZIDRO**, daí deflete à direita com uma distância de **20,00 m** do lado direito até o vértice de coordenada X: 677.632,73 Y: 8.534.810,59, confrontando com **Lote 33**, daí deflete à direita com uma distância de **8,00 m** ao fundo até o vértice de coordenada X: 677.640,67 Y: 8.534.809,59, confrontando com **Lote 13**, daí deflete à direita com uma distância de **20,00 m** do lado esquerdo até o vértice de coordenada X: 677.638,15 Y: 8.534.789,75, confrontando com **Lote 31**.





PREFEITURA MUNICIPAL DE BOM JESUS DA LAPA – BA  
Rua Mal. Floriano Peixoto, nº 208 – Centro -  
Bom Jesus da Lapa – BA, CEP: 47.600-000.  
CNPJ: 14.105.183/0001-14  
(77) 3481-3374



**Quadra: 26. Lote: 33. Área: 160,00 m<sup>2</sup>.** O Lote de terreno sob nº 33 da Quadra 26, do Loteamento denominado “Loteamento Nova Lapa”, no município de Bom Jesus da Lapa - BA, comarca de Bom Jesus da Lapa - BA, na quadra formada pelas , **RUA ADJALBA TEIXEIRA DA CUNHA, RUA ALAN CIRQUEIRA MIRANDA, RUA FERNANDO IZIDRO e RUA RAIMUNDO CESAR VERGNE DE SOUZA**, distante 80,00 m da esquina da RUA FERNANDO IZIDRO com a RUA ALAN CIRQUEIRA MIRANDA (Lote 23), de formato regular, abrangendo uma área de **160,00 m<sup>2</sup>** (cento e sessenta metros quadrados) e um perímetro de 56,00 m. Para quem de dentro do lote 33 olha para a RUA FERNANDO IZIDRO inicia-se a descrição no vértice na coordenada X: 677.630,21 Y: 8.534.790,75, com uma distância de **8,00 m** de frente até o vértice de coordenada X: 677.622,28 Y: 8.534.791,76, confrontando com **RUA FERNANDO IZIDRO**, daí deflete à direita com uma distância de **20,00 m** do lado direito até o vértice de coordenada X: 677.624,80 Y: 8.534.811,60, confrontando com **Lote 34**, daí deflete à direita com uma distância de **8,00 m** ao fundo até o vértice de coordenada X: 677.632,73 Y: 8.534.810,59, confrontando com **Lote 12**, daí deflete à direita com uma distância de **20,00 m** do lado esquerdo até o vértice de coordenada X: 677.630,21 Y: 8.534.790,75, confrontando com **Lote 32**.

**Quadra: 26. Lote: 34. Área: 160,00 m<sup>2</sup>.** O Lote de terreno sob nº 34 da Quadra 26, do Loteamento denominado “Loteamento Nova Lapa”, no município de Bom Jesus da Lapa - BA, comarca de Bom Jesus da Lapa - BA, na quadra formada pelas , **RUA ADJALBA TEIXEIRA DA CUNHA, RUA ALAN CIRQUEIRA MIRANDA, RUA FERNANDO IZIDRO e RUA RAIMUNDO CESAR VERGNE DE SOUZA**, distante 88,00 m da esquina da RUA FERNANDO IZIDRO com a RUA ALAN CIRQUEIRA MIRANDA (Lote 23), de formato regular, abrangendo uma área de **160,00 m<sup>2</sup>** (cento e sessenta metros quadrados) e um perímetro de 56,00 m. Para quem de dentro do lote 34 olha para a RUA FERNANDO IZIDRO inicia-se a descrição no vértice na coordenada X: 677.622,28 Y: 8.534.791,76, com uma distância de **8,00 m** de frente até o vértice de coordenada X: 677.614,34 Y: 8.534.792,77, confrontando com **RUA FERNANDO IZIDRO**, daí deflete à direita com uma distância de **20,00 m** do lado direito até o vértice de coordenada X: 677.616,86 Y: 8.534.812,61, confrontando com **Lote 35**, daí deflete à direita com uma distância de **8,00 m** ao fundo até o vértice de coordenada X: 677.624,80 Y: 8.534.811,60, confrontando com **Lote 11**, daí deflete à direita com uma distância de **20,00 m** do lado esquerdo até o vértice de coordenada X: 677.622,28 Y: 8.534.791,76, confrontando com **Lote 33**.

**Quadra: 26. Lote: 35. Área: 160,00 m<sup>2</sup>.** O Lote de terreno sob nº 35 da Quadra 26, do Loteamento denominado “Loteamento Nova Lapa”, no município de Bom Jesus da Lapa - BA, comarca de Bom Jesus da Lapa - BA, na quadra formada pelas , **RUA ADJALBA TEIXEIRA DA CUNHA, RUA ALAN CIRQUEIRA MIRANDA, RUA FERNANDO IZIDRO e RUA RAIMUNDO CESAR VERGNE DE SOUZA**, distante 96,00 m da esquina da RUA FERNANDO IZIDRO com a RUA ALAN CIRQUEIRA MIRANDA (Lote 23), de formato regular, abrangendo uma área de **160,00 m<sup>2</sup>** (cento e sessenta metros quadrados) e um perímetro de 56,00 m. Para quem de dentro do lote 35 olha para a RUA FERNANDO IZIDRO inicia-se a descrição no vértice na coordenada X: 677.614,34 Y: 8.534.792,77, com uma distância de **8,00 m** de frente





**PREFEITURA MUNICIPAL DE BOM JESUS DA LAPA – BA**  
Rua Mal. Floriano Peixoto, nº 208 – Centro -  
Bom Jesus da Lapa – BA, CEP: 47.600-000.  
**CNPJ: 14.105.183/0001-14**  
(77) 3481-3374



até o vértice de coordenada X: 677.606,40 Y: 8.534.793,78, confrontando com **RUA FERNANDO IZIDRO**, daí deflete à direita com uma distância de **20,00 m** do lado direito até o vértice de coordenada X: 677.608,93 Y: 8.534.813,62, confrontando com **Lote 36**, daí deflete à direita com uma distância de **8,00 m** ao fundo até o vértice de coordenada X: 677.616,86 Y: 8.534.812,61, confrontando com **Lote 10**, daí deflete à direita com uma distância de **20,00 m** do lado esquerdo até o vértice de coordenada X: 677.614,34 Y: 8.534.792,77, confrontando com **Lote 34**.

**Quadra: 26. Lote: 36. Área: 160,00 m<sup>2</sup>.** O Lote de terreno sob nº 36 da Quadra 26, do Loteamento denominado “Loteamento Nova Lapa”, no município de Bom Jesus da Lapa - BA, comarca de Bom Jesus da Lapa - BA, na quadra formada pelas , **RUA ADJALBA TEIXEIRA DA CUNHA, RUA ALAN CIRQUEIRA MIRANDA, RUA FERNANDO IZIDRO e RUA RAIMUNDO CESAR VERGNE DE SOUZA**, distante 104,00 m da esquina da RUA FERNANDO IZIDRO com a RUA ALAN CIRQUEIRA MIRANDA (Lote 23), de formato regular, abrangendo uma área de **160,00 m<sup>2</sup>** (cento e sessenta metros quadrados) e um perímetro de 56,00 m. Para quem de dentro do lote 36 olha para a RUA FERNANDO IZIDRO inicia-se a descrição no vértice na coordenada X: 677.606,40 Y: 8.534.793,78, com uma distância de **8,00 m** de frente até o vértice de coordenada X: 677.598,47 Y: 8.534.794,79, confrontando com **RUA FERNANDO IZIDRO**, daí deflete à direita com uma distância de **20,00 m** do lado direito até o vértice de coordenada X: 677.600,99 Y: 8.534.814,63, confrontando com **Lote 37**, daí deflete à direita com uma distância de **8,00 m** ao fundo até o vértice de coordenada X: 677.608,93 Y: 8.534.813,62, confrontando com **Lote 09**, daí deflete à direita com uma distância de **20,00 m** do lado esquerdo até o vértice de coordenada X: 677.606,40 Y: 8.534.793,78, confrontando com **Lote 35**.

**Quadra: 26. Lote: 37. Área: 160,00 m<sup>2</sup>.** O Lote de terreno sob nº 37 da Quadra 26, do Loteamento denominado “Loteamento Nova Lapa”, no município de Bom Jesus da Lapa - BA, comarca de Bom Jesus da Lapa - BA, na quadra formada pelas , **RUA ADJALBA TEIXEIRA DA CUNHA, RUA ALAN CIRQUEIRA MIRANDA, RUA FERNANDO IZIDRO e RUA RAIMUNDO CESAR VERGNE DE SOUZA**, distante 112,00 m da esquina da RUA FERNANDO IZIDRO com a RUA ALAN CIRQUEIRA MIRANDA (Lote 23), de formato regular, abrangendo uma área de **160,00 m<sup>2</sup>** (cento e sessenta metros quadrados) e um perímetro de 56,00 m. Para quem de dentro do lote 37 olha para a RUA FERNANDO IZIDRO inicia-se a descrição no vértice na coordenada X: 677.598,47 Y: 8.534.794,79, com uma distância de **8,00 m** de frente até o vértice de coordenada X: 677.590,53 Y: 8.534.795,80, confrontando com **RUA FERNANDO IZIDRO**, daí deflete à direita com uma distância de **20,00 m** do lado direito até o vértice de coordenada X: 677.593,05 Y: 8.534.815,64, confrontando com **Lote 38**, daí deflete à direita com uma distância de **8,00 m** ao fundo até o vértice de coordenada X: 677.600,99 Y: 8.534.814,63, confrontando com **Lote 08**, daí deflete à direita com uma distância de **20,00 m** do lado esquerdo até o vértice de coordenada X: 677.598,47 Y: 8.534.794,79, confrontando com **Lote 36**.

**Quadra: 26. Lote: 38. Área: 160,00 m<sup>2</sup>.** O Lote de terreno sob nº 38 da Quadra 26, do Loteamento denominado “Loteamento Nova Lapa”, no município de Bom







PREFEITURA MUNICIPAL DE BOM JESUS DA LAPA – BA  
Rua Mal. Floriano Peixoto, nº 208 – Centro -  
Bom Jesus da Lapa – BA, CEP: 47.600-000.  
CNPJ: 14.105.183/0001-14  
(77) 3481-3374



Jesus da Lapa - BA, comarca de Bom Jesus da Lapa - BA, na quadra formada pelas , **RUA ADJALBA TEIXEIRA DA CUNHA, RUA ALAN CIRQUEIRA MIRANDA, RUA FERNANDO IZIDRO e RUA RAIMUNDO CESAR VERGNE DE SOUZA**, distante 120,00 m da esquina da RUA FERNANDO IZIDRO com a RUA ALAN CIRQUEIRA MIRANDA (Lote 23), de formato regular, abrangendo uma área de **160,00 m<sup>2</sup>** (cento e sessenta metros quadrados) e um perímetro de 56,00 m. Para quem de dentro do lote 38 olha para a RUA FERNANDO IZIDRO inicia-se a descrição no vértice na coordenada X: 677.590,53 Y: 8.534.795,80, com uma distância de **8,00 m** de frente até o vértice de coordenada X: 677.582,59 Y: 8.534.796,81, confrontando com **RUA FERNANDO IZIDRO**, daí deflete à direita com uma distância de **20,00 m** do lado direito até o vértice de coordenada X: 677.585,12 Y: 8.534.816,65, confrontando com **Lote 39**, daí deflete à direita com uma distância de **8,00 m** ao fundo até o vértice de coordenada X: 677.593,05 Y: 8.534.815,64, confrontando com **Lote 07**, daí deflete à direita com uma distância de **20,00 m** do lado esquerdo até o vértice de coordenada X: 677.590,53 Y: 8.534.795,80, confrontando com **Lote 37**.

**Quadra: 26. Lote: 39. Área: 160,00 m<sup>2</sup>.** O Lote de terreno sob nº 39 da Quadra 26, do Loteamento denominado "Loteamento Nova Lapa", no município de Bom Jesus da Lapa - BA, comarca de Bom Jesus da Lapa - BA, na quadra formada pelas , **RUA ADJALBA TEIXEIRA DA CUNHA, RUA ALAN CIRQUEIRA MIRANDA, RUA FERNANDO IZIDRO e RUA RAIMUNDO CESAR VERGNE DE SOUZA**, distante 128,00 m da esquina da RUA FERNANDO IZIDRO com a RUA ALAN CIRQUEIRA MIRANDA (Lote 23), de formato regular, abrangendo uma área de **160,00 m<sup>2</sup>** (cento e sessenta metros quadrados) e um perímetro de 56,00 m. Para quem de dentro do lote 39 olha para a RUA FERNANDO IZIDRO inicia-se a descrição no vértice na coordenada X: 677.582,59 Y: 8.534.796,81, com uma distância de **8,00 m** de frente até o vértice de coordenada X: 677.574,66 Y: 8.534.797,82, confrontando com **RUA FERNANDO IZIDRO**, daí deflete à direita com uma distância de **20,00 m** do lado direito até o vértice de coordenada X: 677.577,18 Y: 8.534.817,66, confrontando com **Lote 40**, daí deflete à direita com uma distância de **8,00 m** ao fundo até o vértice de coordenada X: 677.585,12 Y: 8.534.816,65, confrontando com **Lote 06**, daí deflete à direita com uma distância de **20,00 m** do lado esquerdo até o vértice de coordenada X: 677.582,59 Y: 8.534.796,81, confrontando com **Lote 38**.

**Quadra: 26. Lote: 40. Área: 160,00 m<sup>2</sup>.** O Lote de terreno sob nº 40 da Quadra 26, do Loteamento denominado "Loteamento Nova Lapa", no município de Bom Jesus da Lapa - BA, comarca de Bom Jesus da Lapa - BA, na quadra formada pelas , **RUA ADJALBA TEIXEIRA DA CUNHA, RUA ALAN CIRQUEIRA MIRANDA, RUA FERNANDO IZIDRO e RUA RAIMUNDO CESAR VERGNE DE SOUZA**, distante 136,00 m da esquina da RUA FERNANDO IZIDRO com a RUA ALAN CIRQUEIRA MIRANDA (Lote 23), de formato regular, abrangendo uma área de **160,00 m<sup>2</sup>** (cento e sessenta metros quadrados) e um perímetro de 56,00 m. Para quem de dentro do lote 40 olha para a RUA FERNANDO IZIDRO inicia-se a descrição no vértice na coordenada X: 677.574,66 Y: 8.534.797,82, com uma distância de **8,00 m** de frente até o vértice de coordenada X: 677.566,72 Y: 8.534.798,83, confrontando com **RUA FERNANDO IZIDRO**, daí deflete à direita com uma distância de **20,00 m** do lado





PREFEITURA MUNICIPAL DE BOM JESUS DA LAPA – BA  
Rua Mal. Floriano Peixoto, nº 208 – Centro -  
Bom Jesus da Lapa – BA, CEP: 47.600-000.  
CNPJ: 14.105.183/0001-14  
(77) 3481-3374



direito até o vértice de coordenada X: 677.569,24 Y: 8.534.818,67, confrontando com **Lote 41**, daí deflete à direita com uma distância de **8,00 m** ao fundo até o vértice de coordenada X: 677.577,18 Y: 8.534.817,66, confrontando com **Lote 05**, daí deflete à direita com uma distância de **20,00 m** do lado esquerdo até o vértice de coordenada X: 677.574,66 Y: 8.534.797,82, confrontando com **Lote 39**.

**Quadra: 26. Lote: 41. Área: 160,00 m<sup>2</sup>.** O **Lote de terreno sob nº 41 da Quadra 26**, do **Loteamento denominado “Loteamento Nova Lapa”**, no município de Bom Jesus da Lapa - BA, comarca de Bom Jesus da Lapa - BA, na quadra formada pelas , **RUA ADJALBA TEIXEIRA DA CUNHA, RUA ALAN CIRQUEIRA MIRANDA, RUA FERNANDO IZIDRO e RUA RAIMUNDO CESAR VERGNE DE SOUZA**, distante 144,00 m da esquina da RUA FERNANDO IZIDRO com a RUA ALAN CIRQUEIRA MIRANDA (Lote 23), de formato regular, abrangendo uma área de **160,00 m<sup>2</sup>** (cento e sessenta metros quadrados) e um perímetro de 56,00 m. Para quem de dentro do lote 41 olha para a RUA FERNANDO IZIDRO inicia-se a descrição no vértice na coordenada X: 677.566,72 Y: 8.534.798,83, com uma distância de **8,00 m** de frente até o vértice de coordenada X: 677.558,79 Y: 8.534.799,83, confrontando com **RUA FERNANDO IZIDRO**, daí deflete à direita com uma distância de **20,00 m** do lado direito até o vértice de coordenada X: 677.561,31 Y: 8.534.819,67, confrontando com **Lote 42**, daí deflete à direita com uma distância de **8,00 m** ao fundo até o vértice de coordenada X: 677.569,24 Y: 8.534.818,67, confrontando com **Lote 04**, daí deflete à direita com uma distância de **20,00 m** do lado esquerdo até o vértice de coordenada X: 677.566,72 Y: 8.534.798,83, confrontando com **Lote 40**.

**Quadra: 26. Lote: 42. Área: 160,00 m<sup>2</sup>.** O **Lote de terreno sob nº 42 da Quadra 26**, do **Loteamento denominado “Loteamento Nova Lapa”**, no município de Bom Jesus da Lapa - BA, comarca de Bom Jesus da Lapa - BA, na quadra formada pelas , **RUA ADJALBA TEIXEIRA DA CUNHA, RUA ALAN CIRQUEIRA MIRANDA, RUA FERNANDO IZIDRO e RUA RAIMUNDO CESAR VERGNE DE SOUZA**, distante 152,00 m da esquina da RUA FERNANDO IZIDRO com a RUA ALAN CIRQUEIRA MIRANDA (Lote 23), de formato regular, abrangendo uma área de **160,00 m<sup>2</sup>** (cento e sessenta metros quadrados) e um perímetro de 56,00 m. Para quem de dentro do lote 42 olha para a RUA FERNANDO IZIDRO inicia-se a descrição no vértice na coordenada X: 677.558,79 Y: 8.534.799,83, com uma distância de **8,00 m** de frente até o vértice de coordenada X: 677.550,85 Y: 8.534.800,84, confrontando com **RUA FERNANDO IZIDRO**, daí deflete à direita com uma distância de **20,00 m** do lado direito até o vértice de coordenada X: 677.553,37 Y: 8.534.820,68, confrontando com **Lote 43**, daí deflete à direita com uma distância de **8,00 m** ao fundo até o vértice de coordenada X: 677.561,31 Y: 8.534.819,67, confrontando com **Lote 03**, daí deflete à direita com uma distância de **20,00 m** do lado esquerdo até o vértice de coordenada X: 677.558,79 Y: 8.534.799,83, confrontando com **Lote 41**.

**Quadra: 26. Lote: 43. Área: 160,00 m<sup>2</sup>.** O **Lote de terreno sob nº 43 da Quadra 26**, do **Loteamento denominado “Loteamento Nova Lapa”**, no município de Bom Jesus da Lapa - BA, comarca de Bom Jesus da Lapa - BA, na quadra formada pelas , **RUA ADJALBA TEIXEIRA DA CUNHA, RUA ALAN CIRQUEIRA MIRANDA, RUA**





PREFEITURA MUNICIPAL DE BOM JESUS DA LAPA – BA

Rua Mal. Floriano Peixoto, nº 208 – Centro -

Bom Jesus da Lapa – BA, CEP: 47.600-000.

CNPJ: 14.105.183/0001-14

(77) 3481-3374



**FERNANDO IZIDRO e RUA RAIMUNDO CESAR VERGNE DE SOUZA**, distante 160,00 m da esquina da RUA FERNANDO IZIDRO com a RUA ALAN CIRQUEIRA MIRANDA (Lote 23), de formato regular, abrangendo uma área de **160,00 m<sup>2</sup>** (cento e sessenta metros quadrados) e um perímetro de 56,00 m. Para quem de dentro do lote 43 olha para a RUA FERNANDO IZIDRO inicia-se a descrição no vértice na coordenada X: 677.550,85 Y: 8.534.800,84, com uma distância de **8,00 m** de frente até o vértice de coordenada X: 677.542,91 Y: 8.534.801,85, confrontando com **RUA FERNANDO IZIDRO**, daí deflete à direita com uma distância de **20,00 m** do lado direito até o vértice de coordenada X: 677.545,44 Y: 8.534.821,69, confrontando com **Lote 44**, daí deflete à direita com uma distância de **8,00 m** ao fundo até o vértice de coordenada X: 677.553,37 Y: 8.534.820,68, confrontando com **Lote 02**, daí deflete à direita com uma distância de **20,00 m** do lado esquerdo até o vértice de coordenada X: 677.550,85 Y: 8.534.800,84, confrontando com **Lote 42**.

**Quadra: 26. Lote: 44. Área: 160,00 m<sup>2</sup>**. O **Lote de terreno sob nº 44 da Quadra 26**, do **Loteamento denominado “Loteamento Nova Lapa”**, no município de Bom Jesus da Lapa - BA, comarca de Bom Jesus da Lapa - BA, na quadra formada pelas **RUA ADJALBA TEIXEIRA DA CUNHA, RUA ALAN CIRQUEIRA MIRANDA, RUA FERNANDO IZIDRO e RUA RAIMUNDO CESAR VERGNE DE SOUZA**, distante 168,00 m da esquina da RUA FERNANDO IZIDRO com a RUA ALAN CIRQUEIRA MIRANDA (Lote 23), de formato irregular, abrangendo uma área de **160,00 m<sup>2</sup>** (cento e sessenta metros quadrados) e um perímetro de 56,00 m. Para quem de dentro do lote 44 olha para a RUA FERNANDO IZIDRO inicia-se a descrição no vértice na coordenada X: 677.542,91 Y: 8.534.801,85, com uma distância de **8,00 m** de frente até o vértice de coordenada X: 677.534,98 Y: 8.534.802,86, confrontando com **RUA FERNANDO IZIDRO**, daí deflete à direita com uma distância de **8,00 m** do lado direito até o vértice de coordenada X: 677.535,99 Y: 8.534.810,80, confrontando com **Lote 45**, daí deflete à esquerda com uma distância de **8,00 m** do lado direito até o vértice de coordenada X: 677.537,00 Y: 8.534.818,73, confrontando com **Lote 46**, daí deflete à direita com uma distância de **4,00 m** do lado direito até o vértice de coordenada X: 677.537,50 Y: 8.534.822,70, confrontando com **Lote 47**, daí deflete à direita com uma distância de **8,00 m** ao fundo até o vértice de coordenada X: 677.545,44 Y: 8.534.821,69, confrontando com **Lote 01**, daí deflete à direita com uma distância de **20,00 m** do lado esquerdo até o vértice de coordenada X: 677.542,91 Y: 8.534.801,85, confrontando com **Lote 43**.

**Quadra: 26. Lote: 45. Área: 192,00 m<sup>2</sup>**. O **Lote de terreno sob nº 45 da Quadra 26**, do **Loteamento denominado “Loteamento Nova Lapa”**, no município de Bom Jesus da Lapa - BA, comarca de Bom Jesus da Lapa - BA, na quadra formada pelas **RUA ADJALBA TEIXEIRA DA CUNHA, RUA ALAN CIRQUEIRA MIRANDA, RUA FERNANDO IZIDRO e RUA RAIMUNDO CESAR VERGNE DE SOUZA**, localizado na esquina da RUA RAIMUNDO CESAR VERGNE DE SOUZA com a RUA FERNANDO IZIDRO, de formato regular, abrangendo uma área de **192,00 m<sup>2</sup>** (cento e noventa e dois metros quadrados) e um perímetro de 64,00 m. Para quem de dentro do lote 45 olha para a RUA RAIMUNDO CESAR VERGNE DE SOUZA inicia-se a descrição no vértice na coordenada X: 677.511,17 Y: 8.534.805,89, com uma





**PREFEITURA MUNICIPAL DE BOM JESUS DA LAPA – BA**  
Rua Mal. Floriano Peixoto, nº 208 – Centro -  
Bom Jesus da Lapa – BA, CEP: 47.600-000.  
**CNPJ: 14.105.183/0001-14**  
(77) 3481-3374



distância de **8,00 m** de frente até o vértice de coordenada X: 677.512,18 Y: 8.534.813,82, confrontando com **RUA RAIMUNDO CESAR VERGNE DE SOUZA**, daí deflete à direita com uma distância de **24,00 m** do lado direito até o vértice de coordenada X: 677.535,99 Y: 8.534.810,80, confrontando com **Lote 46**, daí deflete à direita com uma distância de **8,00 m** ao fundo até o vértice de coordenada X: 677.534,98 Y: 8.534.802,86, confrontando com **Lote 44**, daí deflete à direita com uma distância de **24,00 m** do lado esquerdo até o vértice de coordenada X: 677.511,17 Y: 8.534.805,89, confrontando com **RUA FERNANDO IZIDRO**.

**Quadra: 26. Lote: 46. Área: 192,00 m<sup>2</sup>.** O Lote de terreno sob nº 46 da Quadra 26, do Loteamento denominado "Loteamento Nova Lapa", no município de Bom Jesus da Lapa - BA, comarca de Bom Jesus da Lapa - BA, na quadra formada pelas , **RUA ADJALBA TEIXEIRA DA CUNHA, RUA ALAN CIRQUEIRA MIRANDA, RUA FERNANDO IZIDRO e RUA RAIMUNDO CESAR VERGNE DE SOUZA**, distante 8,00 m da esquina da RUA RAIMUNDO CESAR VERGNE DE SOUZA com a RUA FERNANDO IZIDRO (Lote 45), de formato regular, abrangendo uma área de **192,00 m<sup>2</sup>** (cento e noventa e dois metros quadrados) e um perímetro de 64,00 m. Para quem de dentro do lote 46 olha para a RUA RAIMUNDO CESAR VERGNE DE SOUZA inicia-se a descrição no vértice na coordenada X: 677.512,18 Y: 8.534.813,82, com uma distância de **8,00 m** de frente até o vértice de coordenada X: 677.513,19 Y: 8.534.821,76, confrontando com **RUA RAIMUNDO CESAR VERGNE DE SOUZA**, daí deflete à direita com uma distância de **24,00 m** do lado direito até o vértice de coordenada X: 677.537,00 Y: 8.534.818,73, confrontando com **Lote 47**, daí deflete à direita com uma distância de **8,00 m** ao fundo até o vértice de coordenada X: 677.535,99 Y: 8.534.810,80, confrontando com **Lote 44**, daí deflete à direita com uma distância de **24,00 m** do lado esquerdo até o vértice de coordenada X: 677.512,18 Y: 8.534.813,82, confrontando com **Lote 45**.

**Quadra: 26. Lote: 47. Área: 192,00 m<sup>2</sup>.** O Lote de terreno sob nº 47 da Quadra 26, do Loteamento denominado "Loteamento Nova Lapa", no município de Bom Jesus da Lapa - BA, comarca de Bom Jesus da Lapa - BA, na quadra formada pelas , **RUA ADJALBA TEIXEIRA DA CUNHA, RUA ALAN CIRQUEIRA MIRANDA, RUA FERNANDO IZIDRO e RUA RAIMUNDO CESAR VERGNE DE SOUZA**, distante 16,00 m da esquina da RUA RAIMUNDO CESAR VERGNE DE SOUZA com a RUA FERNANDO IZIDRO (Lote 45), de formato irregular, abrangendo uma área de **192,00 m<sup>2</sup>** (cento e noventa e dois metros quadrados) e um perímetro de 64,00 m. Para quem de dentro do lote 47 olha para a RUA RAIMUNDO CESAR VERGNE DE SOUZA inicia-se a descrição no vértice na coordenada X: 677.513,19 Y: 8.534.821,76, com uma distância de **8,00 m** de frente até o vértice de coordenada X: 677.514,20 Y: 8.534.829,70, confrontando com **RUA RAIMUNDO CESAR VERGNE DE SOUZA**, daí deflete à direita com uma distância de **24,00 m** do lado direito até o vértice de coordenada X: 677.538,00 Y: 8.534.826,67, confrontando com **Lote 48**, daí deflete à direita com uma distância de **4,00 m** ao fundo até o vértice de coordenada X: 677.537,50 Y: 8.534.822,70, confrontando com **Lote 01**, daí deflete à direita com uma distância de **4,00 m** ao fundo até o vértice de coordenada X: 677.537,00 Y: 8.534.818,73, confrontando com **Lote 44**, daí deflete à direita com uma distância





PREFEITURA MUNICIPAL DE BOM JESUS DA LAPA – BA  
Rua Mal. Floriano Peixoto, nº 208 – Centro -  
Bom Jesus da Lapa – BA, CEP: 47.600-000.  
CNPJ: 14.105.183/0001-14  
(77) 3481-3374



de **24,00 m** do lado esquerdo até o vértice de coordenada X: 677.513,19 Y: 8.534.821,76, confrontando com **Lote 46**.

**Quadra: 26. Lote: 48. Área: 192,00 m<sup>2</sup>.** O Lote de terreno sob nº 48 da Quadra 26, do Loteamento denominado “Loteamento Nova Lapa”, no município de Bom Jesus da Lapa - BA, comarca de Bom Jesus da Lapa - BA, na quadra formada pelas , **RUA ADJALBA TEIXEIRA DA CUNHA, RUA ALAN CIRQUEIRA MIRANDA, RUA FERNANDO IZIDRO e RUA RAIMUNDO CESAR VERGNE DE SOUZA**, distante 24,00 m da esquina da RUA RAIMUNDO CESAR VERGNE DE SOUZA com a RUA FERNANDO IZIDRO (Lote 45), de formato regular, abrangendo uma área de **192,00 m<sup>2</sup>** (cento e noventa e dois metros quadrados) e um perímetro de 64,00 m. Para quem de dentro do lote 48 olha para a RUA RAIMUNDO CESAR VERGNE DE SOUZA inicia-se a descrição no vértice na coordenada X: 677.514,20 Y: 8.534.829,70, com uma distância de **8,00 m** de frente até o vértice de coordenada X: 677.515,21 Y: 8.534.837,63, confrontando com **RUA RAIMUNDO CESAR VERGNE DE SOUZA**, daí deflete à direita com uma distância de **24,00 m** do lado direito até o vértice de coordenada X: 677.539,01 Y: 8.534.834,61, confrontando com **Lote 49**, daí deflete à direita com uma distância de **8,00 m** ao fundo até o vértice de coordenada X: 677.538,00 Y: 8.534.826,67, confrontando com **Lote 01**, daí deflete à direita com uma distância de **24,00 m** do lado esquerdo até o vértice de coordenada X: 677.514,20 Y: 8.534.829,70, confrontando com **Lote 47**.

**Quadra: 26. Lote: 49. Área: 192,00 m<sup>2</sup>.** O Lote de terreno sob nº 49 da Quadra 26, do Loteamento denominado “Loteamento Nova Lapa”, no município de Bom Jesus da Lapa - BA, comarca de Bom Jesus da Lapa - BA, na quadra formada pelas , **RUA ADJALBA TEIXEIRA DA CUNHA, RUA ALAN CIRQUEIRA MIRANDA, RUA FERNANDO IZIDRO e RUA RAIMUNDO CESAR VERGNE DE SOUZA**, localizado na esquina da RUA RAIMUNDO CESAR VERGNE DE SOUZA com a RUA ADJALBA TEIXEIRA DA CUNHA, de formato regular, abrangendo uma área de **192,00 m<sup>2</sup>** (cento e noventa e dois metros quadrados) e um perímetro de 64,00 m. Para quem de dentro do lote 49 olha para a RUA RAIMUNDO CESAR VERGNE DE SOUZA inicia-se a descrição no vértice na coordenada X: 677.515,21 Y: 8.534.837,63, com uma distância de **8,00 m** de frente até o vértice de coordenada X: 677.516,21 Y: 8.534.845,57, confrontando com **RUA RAIMUNDO CESAR VERGNE DE SOUZA**, daí deflete à direita com uma distância de **24,00 m** do lado direito até o vértice de coordenada X: 677.540,02 Y: 8.534.842,54, confrontando com **RUA ADJALBA TEIXEIRA DA CUNHA**, daí deflete à direita com uma distância de **8,00 m** ao fundo até o vértice de coordenada X: 677.539,01 Y: 8.534.834,61, confrontando com **Lote 01**, daí deflete à direita com uma distância de **24,00 m** do lado esquerdo até o vértice de coordenada X: 677.515,21 Y: 8.534.837,63, confrontando com **Lote 48**.

**Quadra: 27. Lote: 01. Área: 160,00 m<sup>2</sup>.** O Lote de terreno sob nº 01 da Quadra 27, do Loteamento denominado “Loteamento Nova Lapa”, no município de Bom Jesus da Lapa - BA, comarca de Bom Jesus da Lapa - BA, na quadra formada pelas , **RUA ADJALBA TEIXEIRA DA CUNHA, RUA CARLOS ANTUNES DE SOUZA, RUA FERNANDO IZIDRO e RUA ALAN CIRQUEIRA MIRANDA**, localizado na esquina da



**PREFEITURA MUNICIPAL DE BOM JESUS DA LAPA – BA**Rua Mal. Floriano Peixoto, nº 208 – Centro -  
Bom Jesus da Lapa – BA, CEP: 47.600-000.**CNPJ: 14.105.183/0001-14**

(77) 3481-3374



RUA ADJALBA TEIXEIRA DA CUNHA com a RUA ALAN CIRQUEIRA MIRANDA, de formato regular, abrangendo uma área de **160,00 m<sup>2</sup>** (cento e sessenta metros quadrados) e um perímetro de 56,00 m. Para quem de dentro do lote 01 olha para a RUA ADJALBA TEIXEIRA DA CUNHA inicia-se a descrição no vértice na coordenada X: 677.728,51 Y: 8.534.818,58, com uma distância de **8,00 m** de frente até o vértice de coordenada X: 677.736,44 Y: 8.534.817,57, confrontando com **RUA ADJALBA TEIXEIRA DA CUNHA**, daí deflete à direita com uma distância de **20,00 m** do lado direito até o vértice de coordenada X: 677.733,92 Y: 8.534.797,73, confrontando com **Lote 02**, daí deflete à direita com uma distância de **8,00 m** ao fundo até o vértice de coordenada X: 677.725,98 Y: 8.534.798,74, confrontando com **Lote 40**, daí deflete à direita com uma distância de **20,00 m** do lado esquerdo até o vértice de coordenada X: 677.728,51 Y: 8.534.818,58, confrontando com **RUA ALAN CIRQUEIRA MIRANDA**.

**Quadra: 27. Lote: 02. Área: 160,00 m<sup>2</sup>.** O Lote de terreno sob nº 02 da Quadra 27, do Loteamento denominado “Loteamento Nova Lapa”, no município de Bom Jesus da Lapa - BA, comarca de Bom Jesus da Lapa - BA, na quadra formada pelas , **RUA ADJALBA TEIXEIRA DA CUNHA, RUA CARLOS ANTUNES DE SOUZA, RUA FERNANDO IZIDRO e RUA ALAN CIRQUEIRA MIRANDA**, distante 8,00 m da esquina da RUA ADJALBA TEIXEIRA DA CUNHA com a RUA ALAN CIRQUEIRA MIRANDA (Lote 01), de formato regular, abrangendo uma área de **160,00 m<sup>2</sup>** (cento e sessenta metros quadrados) e um perímetro de 56,00 m. Para quem de dentro do lote 02 olha para a RUA ADJALBA TEIXEIRA DA CUNHA inicia-se a descrição no vértice na coordenada X: 677.736,44 Y: 8.534.817,57, com uma distância de **8,00 m** de frente até o vértice de coordenada X: 677.744,38 Y: 8.534.816,56, confrontando com **RUA ADJALBA TEIXEIRA DA CUNHA**, daí deflete à direita com uma distância de **20,00 m** do lado direito até o vértice de coordenada X: 677.741,86 Y: 8.534.796,72, confrontando com **Lote 03**, daí deflete à direita com uma distância de **8,00 m** ao fundo até o vértice de coordenada X: 677.733,92 Y: 8.534.797,73, confrontando com **Lote 39**, daí deflete à direita com uma distância de **20,00 m** do lado esquerdo até o vértice de coordenada X: 677.736,44 Y: 8.534.817,57, confrontando com **Lote 01**.

**Quadra: 27. Lote: 03. Área: 160,00 m<sup>2</sup>.** O Lote de terreno sob nº 03 da Quadra 27, do Loteamento denominado “Loteamento Nova Lapa”, no município de Bom Jesus da Lapa - BA, comarca de Bom Jesus da Lapa - BA, na quadra formada pelas , **RUA ADJALBA TEIXEIRA DA CUNHA, RUA CARLOS ANTUNES DE SOUZA, RUA FERNANDO IZIDRO e RUA ALAN CIRQUEIRA MIRANDA**, distante 16,00 m da esquina da RUA ADJALBA TEIXEIRA DA CUNHA com a RUA ALAN CIRQUEIRA MIRANDA (Lote 01), de formato regular, abrangendo uma área de **160,00 m<sup>2</sup>** (cento e sessenta metros quadrados) e um perímetro de 56,00 m. Para quem de dentro do lote 03 olha para a RUA ADJALBA TEIXEIRA DA CUNHA inicia-se a descrição no vértice na coordenada X: 677.744,38 Y: 8.534.816,56, com uma distância de **8,00 m** de frente até o vértice de coordenada X: 677.752,31 Y: 8.534.815,55, confrontando com **RUA ADJALBA TEIXEIRA DA CUNHA**, daí deflete à direita com uma distância de **20,00 m** do lado direito até o vértice de coordenada X:





PREFEITURA MUNICIPAL DE BOM JESUS DA LAPA – BA  
Rua Mal. Floriano Peixoto, nº 208 – Centro -  
Bom Jesus da Lapa – BA, CEP: 47.600-000.  
CNPJ: 14.105.183/0001-14  
(77) 3481-3374



677.749,79 Y: 8.534.795,71, confrontando com **Lote 04**, daí deflete à direita com uma distância de **8,00 m** ao fundo até o vértice de coordenada X: 677.741,86 Y: 8.534.796,72, confrontando com **Lote 38**, daí deflete à direita com uma distância de **20,00 m** do lado esquerdo até o vértice de coordenada X: 677.744,38 Y: 8.534.816,56, confrontando com **Lote 02**.

**Quadra: 27. Lote: 04. Área: 160,00 m<sup>2</sup>.** O **Lote de terreno sob nº 04 da Quadra 27**, do **Loteamento denominado “Loteamento Nova Lapa”**, no município de Bom Jesus da Lapa - BA, comarca de Bom Jesus da Lapa - BA, na quadra formada pelas , **RUA ADJALBA TEIXEIRA DA CUNHA, RUA CARLOS ANTUNES DE SOUZA, RUA FERNANDO IZIDRO e RUA ALAN CIRQUEIRA MIRANDA**, distante 24,00 m da esquina da RUA ADJALBA TEIXEIRA DA CUNHA com a RUA ALAN CIRQUEIRA MIRANDA (Lote 01), de formato regular, abrangendo uma área de **160,00 m<sup>2</sup>** (cento e sessenta metros quadrados) e um perímetro de 56,00 m. Para quem de dentro do lote 04 olha para a RUA ADJALBA TEIXEIRA DA CUNHA inicia-se a descrição no vértice na coordenada X: 677.752,31 Y: 8.534.815,55, com uma distância de **8,00 m** de frente até o vértice de coordenada X: 677.760,25 Y: 8.534.814,54, confrontando com **RUA ADJALBA TEIXEIRA DA CUNHA**, daí deflete à direita com uma distância de **20,00 m** do lado direito até o vértice de coordenada X: 677.757,73 Y: 8.534.794,70, confrontando com **Lote 05**, daí deflete à direita com uma distância de **8,00 m** ao fundo até o vértice de coordenada X: 677.749,79 Y: 8.534.795,71, confrontando com **Lote 37**, daí deflete à direita com uma distância de **20,00 m** do lado esquerdo até o vértice de coordenada X: 677.752,31 Y: 8.534.815,55, confrontando com **Lote 03**.

**Quadra: 27. Lote: 05. Área: 160,00 m<sup>2</sup>.** O **Lote de terreno sob nº 05 da Quadra 27**, do **Loteamento denominado “Loteamento Nova Lapa”**, no município de Bom Jesus da Lapa - BA, comarca de Bom Jesus da Lapa - BA, na quadra formada pelas , **RUA ADJALBA TEIXEIRA DA CUNHA, RUA CARLOS ANTUNES DE SOUZA, RUA FERNANDO IZIDRO e RUA ALAN CIRQUEIRA MIRANDA**, distante 32,00 m da esquina da RUA ADJALBA TEIXEIRA DA CUNHA com a RUA ALAN CIRQUEIRA MIRANDA (Lote 01), de formato regular, abrangendo uma área de **160,00 m<sup>2</sup>** (cento e sessenta metros quadrados) e um perímetro de 56,00 m. Para quem de dentro do lote 05 olha para a RUA ADJALBA TEIXEIRA DA CUNHA inicia-se a descrição no vértice na coordenada X: 677.760,25 Y: 8.534.814,54, com uma distância de **8,00 m** de frente até o vértice de coordenada X: 677.768,19 Y: 8.534.813,53, confrontando com **RUA ADJALBA TEIXEIRA DA CUNHA**, daí deflete à direita com uma distância de **20,00 m** do lado direito até o vértice de coordenada X: 677.765,66 Y: 8.534.793,69, confrontando com **Lote 06**, daí deflete à direita com uma distância de **8,00 m** ao fundo até o vértice de coordenada X: 677.757,73 Y: 8.534.794,70, confrontando com **Lote 36**, daí deflete à direita com uma distância de **20,00 m** do lado esquerdo até o vértice de coordenada X: 677.760,25 Y: 8.534.814,54, confrontando com **Lote 04**.

**Quadra: 27. Lote: 06. Área: 160,00 m<sup>2</sup>.** O **Lote de terreno sob nº 06 da Quadra 27**, do **Loteamento denominado “Loteamento Nova Lapa”**, no município de Bom





PREFEITURA MUNICIPAL DE BOM JESUS DA LAPA – BA  
Rua Mal. Floriano Peixoto, nº 208 – Centro -  
Bom Jesus da Lapa – BA, CEP: 47.600-000.  
CNPJ: 14.105.183/0001-14  
(77) 3481-3374



Jesus da Lapa - BA, comarca de Bom Jesus da Lapa - BA, na quadra formada pelas , **RUA ADJALBA TEIXEIRA DA CUNHA, RUA CARLOS ANTUNES DE SOUZA, RUA FERNANDO IZIDRO e RUA ALAN CIRQUEIRA MIRANDA**, distante 40,00 m da esquina da RUA ADJALBA TEIXEIRA DA CUNHA com a RUA ALAN CIRQUEIRA MIRANDA (Lote 01), de formato regular, abrangendo uma área de **160,00 m<sup>2</sup>** (cento e sessenta metros quadrados) e um perímetro de 56,00 m. Para quem de dentro do lote 06 olha para a RUA ADJALBA TEIXEIRA DA CUNHA inicia-se a descrição no vértice na coordenada X: 677.768,19 Y: 8.534.813,53, com uma distância de **8,00 m** de frente até o vértice de coordenada X: 677.776,12 Y: 8.534.812,53, confrontando com **RUA ADJALBA TEIXEIRA DA CUNHA**, daí deflete à direita com uma distância de **20,00 m** do lado direito até o vértice de coordenada X: 677.773,60 Y: 8.534.792,69, confrontando com **Lote 07**, daí deflete à direita com uma distância de **8,00 m** ao fundo até o vértice de coordenada X: 677.765,66 Y: 8.534.793,69, confrontando com **Lote 35**, daí deflete à direita com uma distância de **20,00 m** do lado esquerdo até o vértice de coordenada X: 677.768,19 Y: 8.534.813,53, confrontando com **Lote 05**.

**Quadra: 27. Lote: 07. Área: 160,00 m<sup>2</sup>.** O Lote de terreno sob nº 07 da Quadra 27, do Loteamento denominado "Loteamento Nova Lapa", no município de Bom Jesus da Lapa - BA, comarca de Bom Jesus da Lapa - BA, na quadra formada pelas , **RUA ADJALBA TEIXEIRA DA CUNHA, RUA CARLOS ANTUNES DE SOUZA, RUA FERNANDO IZIDRO e RUA ALAN CIRQUEIRA MIRANDA**, distante 48,00 m da esquina da RUA ADJALBA TEIXEIRA DA CUNHA com a RUA ALAN CIRQUEIRA MIRANDA (Lote 01), de formato regular, abrangendo uma área de **160,00 m<sup>2</sup>** (cento e sessenta metros quadrados) e um perímetro de 56,00 m. Para quem de dentro do lote 07 olha para a RUA ADJALBA TEIXEIRA DA CUNHA inicia-se a descrição no vértice na coordenada X: 677.776,12 Y: 8.534.812,53, com uma distância de **8,00 m** de frente até o vértice de coordenada X: 677.784,06 Y: 8.534.811,52, confrontando com **RUA ADJALBA TEIXEIRA DA CUNHA**, daí deflete à direita com uma distância de **20,00 m** do lado direito até o vértice de coordenada X: 677.781,54 Y: 8.534.791,68, confrontando com **Lote 08**, daí deflete à direita com uma distância de **8,00 m** ao fundo até o vértice de coordenada X: 677.773,60 Y: 8.534.792,69, confrontando com **Lote 34**, daí deflete à direita com uma distância de **20,00 m** do lado esquerdo até o vértice de coordenada X: 677.776,12 Y: 8.534.812,53, confrontando com **Lote 06**.

**Quadra: 27. Lote: 08. Área: 160,00 m<sup>2</sup>.** O Lote de terreno sob nº 08 da Quadra 27, do Loteamento denominado "Loteamento Nova Lapa", no município de Bom Jesus da Lapa - BA, comarca de Bom Jesus da Lapa - BA, na quadra formada pelas , **RUA ADJALBA TEIXEIRA DA CUNHA, RUA CARLOS ANTUNES DE SOUZA, RUA FERNANDO IZIDRO e RUA ALAN CIRQUEIRA MIRANDA**, distante 56,00 m da esquina da RUA ADJALBA TEIXEIRA DA CUNHA com a RUA ALAN CIRQUEIRA MIRANDA (Lote 01), de formato regular, abrangendo uma área de **160,00 m<sup>2</sup>** (cento e sessenta metros quadrados) e um perímetro de 56,00 m. Para quem de dentro do lote 08 olha para a RUA ADJALBA TEIXEIRA DA CUNHA inicia-se a descrição no vértice na coordenada X: 677.784,06 Y: 8.534.811,52, com uma distância de **8,00**







**PREFEITURA MUNICIPAL DE BOM JESUS DA LAPA – BA**  
Rua Mal. Floriano Peixoto, nº 208 – Centro -  
Bom Jesus da Lapa – BA, CEP: 47.600-000.  
**CNPJ: 14.105.183/0001-14**  
(77) 3481-3374



m de frente até o vértice de coordenada X: 677.791,99 Y: 8.534.810,51, confrontando com **RUA ADJALBA TEIXEIRA DA CUNHA**, daí deflete à direita com uma distância de **20,00 m** do lado direito até o vértice de coordenada X: 677.789,47 Y: 8.534.790,67, confrontando com **Lote 09**, daí deflete à direita com uma distância de **8,00 m** ao fundo até o vértice de coordenada X: 677.781,54 Y: 8.534.791,68, confrontando com **Lote 33**, daí deflete à direita com uma distância de **20,00 m** do lado esquerdo até o vértice de coordenada X: 677.784,06 Y: 8.534.811,52, confrontando com **Lote 07**.

**Quadra: 27. Lote: 09. Área: 160,00 m<sup>2</sup>.** O Lote de terreno sob nº 09 da Quadra 27, do Loteamento denominado "Loteamento Nova Lapa", no município de Bom Jesus da Lapa - BA, comarca de Bom Jesus da Lapa - BA, na quadra formada pelas , **RUA ADJALBA TEIXEIRA DA CUNHA, RUA CARLOS ANTUNES DE SOUZA, RUA FERNANDO IZIDRO e RUA ALAN CIRQUEIRA MIRANDA**, distante 64,00 m da esquina da RUA ADJALBA TEIXEIRA DA CUNHA com a RUA ALAN CIRQUEIRA MIRANDA (Lote 01), de formato regular, abrangendo uma área de **160,00 m<sup>2</sup>** (cento e sessenta metros quadrados) e um perímetro de 56,00 m. Para quem de dentro do lote 09 olha para a RUA ADJALBA TEIXEIRA DA CUNHA inicia-se a descrição no vértice na coordenada X: 677.791,99 Y: 8.534.810,51, com uma distância de **8,00 m** de frente até o vértice de coordenada X: 677.799,93 Y: 8.534.809,50, confrontando com **RUA ADJALBA TEIXEIRA DA CUNHA**, daí deflete à direita com uma distância de **20,00 m** do lado direito até o vértice de coordenada X: 677.797,41 Y: 8.534.789,66, confrontando com **Lote 10**, daí deflete à direita com uma distância de **8,00 m** ao fundo até o vértice de coordenada X: 677.789,47 Y: 8.534.790,67, confrontando com **Lote 32**, daí deflete à direita com uma distância de **20,00 m** do lado esquerdo até o vértice de coordenada X: 677.791,99 Y: 8.534.810,51, confrontando com **Lote 08**.

**Quadra: 27. Lote: 10. Área: 160,00 m<sup>2</sup>.** O Lote de terreno sob nº 10 da Quadra 27, do Loteamento denominado "Loteamento Nova Lapa", no município de Bom Jesus da Lapa - BA, comarca de Bom Jesus da Lapa - BA, na quadra formada pelas , **RUA ADJALBA TEIXEIRA DA CUNHA, RUA CARLOS ANTUNES DE SOUZA, RUA FERNANDO IZIDRO e RUA ALAN CIRQUEIRA MIRANDA**, distante 72,00 m da esquina da RUA ADJALBA TEIXEIRA DA CUNHA com a RUA ALAN CIRQUEIRA MIRANDA (Lote 01), de formato regular, abrangendo uma área de **160,00 m<sup>2</sup>** (cento e sessenta metros quadrados) e um perímetro de 56,00 m. Para quem de dentro do lote 10 olha para a RUA ADJALBA TEIXEIRA DA CUNHA inicia-se a descrição no vértice na coordenada X: 677.799,93 Y: 8.534.809,50, com uma distância de **8,00 m** de frente até o vértice de coordenada X: 677.807,87 Y: 8.534.808,49, confrontando com **RUA ADJALBA TEIXEIRA DA CUNHA**, daí deflete à direita com uma distância de **20,00 m** do lado direito até o vértice de coordenada X: 677.805,34 Y: 8.534.788,65, confrontando com **Lote 11**, daí deflete à direita com uma distância de **8,00 m** ao fundo até o vértice de coordenada X: 677.797,41 Y: 8.534.789,66, confrontando com **Lote 31**, daí deflete à direita com uma distância de **20,00 m** do lado esquerdo até o vértice de coordenada X: 677.799,93 Y: 8.534.809,50, confrontando com **Lote 09**.





PREFEITURA MUNICIPAL DE BOM JESUS DA LAPA – BA  
Rua Mal. Floriano Peixoto, nº 208 – Centro -  
Bom Jesus da Lapa – BA, CEP: 47.600-000.  
CNPJ: 14.105.183/0001-14  
(77) 3481-3374



**Quadra: 27. Lote: 11. Área: 160,00 m<sup>2</sup>.** O Lote de terreno sob nº 11 da Quadra 27, do Loteamento denominado “Loteamento Nova Lapa”, no município de Bom Jesus da Lapa - BA, comarca de Bom Jesus da Lapa - BA, na quadra formada pelas , **RUA ADJALBA TEIXEIRA DA CUNHA, RUA CARLOS ANTUNES DE SOUZA, RUA FERNANDO IZIDRO e RUA ALAN CIRQUEIRA MIRANDA**, distante 80,00 m da esquina da RUA ADJALBA TEIXEIRA DA CUNHA com a RUA ALAN CIRQUEIRA MIRANDA (Lote 01), de formato regular, abrangendo uma área de **160,00 m<sup>2</sup>** (cento e sessenta metros quadrados) e um perímetro de 56,00 m. Para quem de dentro do lote 11 olha para a RUA ADJALBA TEIXEIRA DA CUNHA inicia-se a descrição no vértice na coordenada X: 677.807,87 Y: 8.534.808,49, com uma distância de **8,00 m** de frente até o vértice de coordenada X: 677.815,80 Y: 8.534.807,48, confrontando com **RUA ADJALBA TEIXEIRA DA CUNHA**, daí deflete à direita com uma distância de **20,00 m** do lado direito até o vértice de coordenada X: 677.813,28 Y: 8.534.787,64, confrontando com **Lote 12**, daí deflete à direita com uma distância de **8,00 m** ao fundo até o vértice de coordenada X: 677.805,34 Y: 8.534.788,65, confrontando com **Lote 30**, daí deflete à direita com uma distância de **20,00 m** do lado esquerdo até o vértice de coordenada X: 677.807,87 Y: 8.534.808,49, confrontando com **Lote 10**.

**Quadra: 27. Lote: 12. Área: 160,00 m<sup>2</sup>.** O Lote de terreno sob nº 12 da Quadra 27, do Loteamento denominado “Loteamento Nova Lapa”, no município de Bom Jesus da Lapa - BA, comarca de Bom Jesus da Lapa - BA, na quadra formada pelas , **RUA ADJALBA TEIXEIRA DA CUNHA, RUA CARLOS ANTUNES DE SOUZA, RUA FERNANDO IZIDRO e RUA ALAN CIRQUEIRA MIRANDA**, distante 88,00 m da esquina da RUA ADJALBA TEIXEIRA DA CUNHA com a RUA ALAN CIRQUEIRA MIRANDA (Lote 01), de formato regular, abrangendo uma área de **160,00 m<sup>2</sup>** (cento e sessenta metros quadrados) e um perímetro de 56,00 m. Para quem de dentro do lote 12 olha para a RUA ADJALBA TEIXEIRA DA CUNHA inicia-se a descrição no vértice na coordenada X: 677.815,80 Y: 8.534.807,48, com uma distância de **8,00 m** de frente até o vértice de coordenada X: 677.823,74 Y: 8.534.806,47, confrontando com **RUA ADJALBA TEIXEIRA DA CUNHA**, daí deflete à direita com uma distância de **20,00 m** do lado direito até o vértice de coordenada X: 677.821,22 Y: 8.534.786,63, confrontando com **Lote 13**, daí deflete à direita com uma distância de **8,00 m** ao fundo até o vértice de coordenada X: 677.813,28 Y: 8.534.787,64, confrontando com **Lote 29**, daí deflete à direita com uma distância de **20,00 m** do lado esquerdo até o vértice de coordenada X: 677.815,80 Y: 8.534.807,48, confrontando com **Lote 11**.

**Quadra: 27. Lote: 13. Área: 160,00 m<sup>2</sup>.** O Lote de terreno sob nº 13 da Quadra 27, do Loteamento denominado “Loteamento Nova Lapa”, no município de Bom Jesus da Lapa - BA, comarca de Bom Jesus da Lapa - BA, na quadra formada pelas , **RUA ADJALBA TEIXEIRA DA CUNHA, RUA CARLOS ANTUNES DE SOUZA, RUA FERNANDO IZIDRO e RUA ALAN CIRQUEIRA MIRANDA**, distante 96,00 m da esquina da RUA ADJALBA TEIXEIRA DA CUNHA com a RUA ALAN CIRQUEIRA MIRANDA (Lote 01), de formato regular, abrangendo uma área de **160,00 m<sup>2</sup>** (cento e sessenta metros quadrados) e um perímetro de 56,00 m. Para quem de dentro do





**PREFEITURA MUNICIPAL DE BOM JESUS DA LAPA – BA**  
Rua Mal. Floriano Peixoto, nº 208 – Centro -  
Bom Jesus da Lapa – BA, CEP: 47.600-000.  
**CNPJ: 14.105.183/0001-14**  
(77) 3481-3374



lote 13 olha para a RUA ADJALBA TEIXEIRA DA CUNHA inicia-se a descrição no vértice na coordenada X: 677.823,74 Y: 8.534.806,47, com uma distância de **8,00 m** de frente até o vértice de coordenada X: 677.831,68 Y: 8.534.805,46, confrontando com **RUA ADJALBA TEIXEIRA DA CUNHA**, daí deflete à direita com uma distância de **20,00 m** do lado direito até o vértice de coordenada X: 677.829,15 Y: 8.534.785,62, confrontando com **Lote 14**, daí deflete à direita com uma distância de **8,00 m** ao fundo até o vértice de coordenada X: 677.821,22 Y: 8.534.786,63, confrontando com **Lote 28**, daí deflete à direita com uma distância de **20,00 m** do lado esquerdo até o vértice de coordenada X: 677.823,74 Y: 8.534.806,47, confrontando com **Lote 12**.

**Quadra: 27. Lote: 14. Área: 160,00 m².** O Lote de terreno sob nº 14 da Quadra 27, do Loteamento denominado “Loteamento Nova Lapa”, no município de Bom Jesus da Lapa - BA, comarca de Bom Jesus da Lapa - BA, na quadra formada pelas , **RUA ADJALBA TEIXEIRA DA CUNHA, RUA CARLOS ANTUNES DE SOUZA, RUA FERNANDO IZIDRO e RUA ALAN CIRQUEIRA MIRANDA**, distante 104,00 m da esquina da RUA ADJALBA TEIXEIRA DA CUNHA com a RUA ALAN CIRQUEIRA MIRANDA (Lote 01), de formato regular, abrangendo uma área de **160,00 m²** (cento e sessenta metros quadrados) e um perímetro de 56,00 m. Para quem de dentro do lote 14 olha para a RUA ADJALBA TEIXEIRA DA CUNHA inicia-se a descrição no vértice na coordenada X: 677.831,68 Y: 8.534.805,46, com uma distância de **8,00 m** de frente até o vértice de coordenada X: 677.839,61 Y: 8.534.804,45, confrontando com **RUA ADJALBA TEIXEIRA DA CUNHA**, daí deflete à direita com uma distância de **20,00 m** do lado direito até o vértice de coordenada X: 677.837,09 Y: 8.534.784,61, confrontando com **Lote 15**, daí deflete à direita com uma distância de **8,00 m** ao fundo até o vértice de coordenada X: 677.829,15 Y: 8.534.785,62, confrontando com **Lote 27**, daí deflete à direita com uma distância de **20,00 m** do lado esquerdo até o vértice de coordenada X: 677.831,68 Y: 8.534.805,46, confrontando com **Lote 13**.

**Quadra: 27. Lote: 15. Área: 160,00 m².** O Lote de terreno sob nº 15 da Quadra 27, do Loteamento denominado “Loteamento Nova Lapa”, no município de Bom Jesus da Lapa - BA, comarca de Bom Jesus da Lapa - BA, na quadra formada pelas , **RUA ADJALBA TEIXEIRA DA CUNHA, RUA CARLOS ANTUNES DE SOUZA, RUA FERNANDO IZIDRO e RUA ALAN CIRQUEIRA MIRANDA**, distante 112,00 m da esquina da RUA ADJALBA TEIXEIRA DA CUNHA com a RUA ALAN CIRQUEIRA MIRANDA (Lote 01), de formato regular, abrangendo uma área de **160,00 m²** (cento e sessenta metros quadrados) e um perímetro de 56,00 m. Para quem de dentro do lote 15 olha para a RUA ADJALBA TEIXEIRA DA CUNHA inicia-se a descrição no vértice na coordenada X: 677.839,61 Y: 8.534.804,45, com uma distância de **8,00 m** de frente até o vértice de coordenada X: 677.847,55 Y: 8.534.803,45, confrontando com **RUA ADJALBA TEIXEIRA DA CUNHA**, daí deflete à direita com uma distância de **20,00 m** do lado direito até o vértice de coordenada X: 677.845,03 Y: 8.534.783,61, confrontando com **Lote 16**, daí deflete à direita com uma distância de **8,00 m** ao fundo até o vértice de coordenada X: 677.837,09 Y: 8.534.784,61, confrontando com **Lote 26**, daí deflete à direita com uma distância





**PREFEITURA MUNICIPAL DE BOM JESUS DA LAPA – BA**  
 Rua Mal. Floriano Peixoto, nº 208 – Centro -  
 Bom Jesus da Lapa – BA, CEP: 47.600-000.  
**CNPJ: 14.105.183/0001-14**  
 (77) 3481-3374



de **20,00 m** do lado esquerdo até o vértice de coordenada X: 677.839,61 Y: 8.534.804,45, confrontando com **Lote 14**.

**Quadra: 27. Lote: 16. Área: 160,00 m<sup>2</sup>.** O Lote de terreno sob nº 16 da Quadra 27, do Loteamento denominado “Loteamento Nova Lapa”, no município de Bom Jesus da Lapa - BA, comarca de Bom Jesus da Lapa - BA, na quadra formada pelas , **RUA ADJALBA TEIXEIRA DA CUNHA, RUA CARLOS ANTUNES DE SOUZA, RUA FERNANDO IZIDRO e RUA ALAN CIRQUEIRA MIRANDA**, distante 120,00 m da esquina da RUA ADJALBA TEIXEIRA DA CUNHA com a RUA ALAN CIRQUEIRA MIRANDA (Lote 01), de formato regular, abrangendo uma área de **160,00 m<sup>2</sup>** (cento e sessenta metros quadrados) e um perímetro de 56,00 m. Para quem de dentro do lote 16 olha para a RUA ADJALBA TEIXEIRA DA CUNHA inicia-se a descrição no vértice na coordenada X: 677.847,55 Y: 8.534.803,45, com uma distância de **8,00 m** de frente até o vértice de coordenada X: 677.855,48 Y: 8.534.802,44, confrontando com **RUA ADJALBA TEIXEIRA DA CUNHA**, daí deflete à direita com uma distância de **20,00 m** do lado direito até o vértice de coordenada X: 677.852,96 Y: 8.534.782,60, confrontando com **Lote 17**, daí deflete à direita com uma distância de **8,00 m** ao fundo até o vértice de coordenada X: 677.845,03 Y: 8.534.783,61, confrontando com **Lote 25**, daí deflete à direita com uma distância de **20,00 m** do lado esquerdo até o vértice de coordenada X: 677.847,55 Y: 8.534.803,45, confrontando com **Lote 15**.

**Quadra: 27. Lote: 17. Área: 160,00 m<sup>2</sup>.** O Lote de terreno sob nº 17 da Quadra 27, do Loteamento denominado “Loteamento Nova Lapa”, no município de Bom Jesus da Lapa - BA, comarca de Bom Jesus da Lapa - BA, na quadra formada pelas , **RUA ADJALBA TEIXEIRA DA CUNHA, RUA CARLOS ANTUNES DE SOUZA, RUA FERNANDO IZIDRO e RUA ALAN CIRQUEIRA MIRANDA**, distante 128,00 m da esquina da RUA ADJALBA TEIXEIRA DA CUNHA com a RUA ALAN CIRQUEIRA MIRANDA (Lote 01), de formato regular, abrangendo uma área de **160,00 m<sup>2</sup>** (cento e sessenta metros quadrados) e um perímetro de 56,00 m. Para quem de dentro do lote 17 olha para a RUA ADJALBA TEIXEIRA DA CUNHA inicia-se a descrição no vértice na coordenada X: 677.855,48 Y: 8.534.802,44, com uma distância de **8,00 m** de frente até o vértice de coordenada X: 677.863,42 Y: 8.534.801,43, confrontando com **RUA ADJALBA TEIXEIRA DA CUNHA**, daí deflete à direita com uma distância de **20,00 m** do lado direito até o vértice de coordenada X: 677.860,90 Y: 8.534.781,59, confrontando com **Lote 18**, daí deflete à direita com uma distância de **8,00 m** ao fundo até o vértice de coordenada X: 677.852,96 Y: 8.534.782,60, confrontando com **Lote 24**, daí deflete à direita com uma distância de **20,00 m** do lado esquerdo até o vértice de coordenada X: 677.855,48 Y: 8.534.802,44, confrontando com **Lote 16**.

**Quadra: 27. Lote: 18. Área: 160,00 m<sup>2</sup>.** O Lote de terreno sob nº 18 da Quadra 27, do Loteamento denominado “Loteamento Nova Lapa”, no município de Bom Jesus da Lapa - BA, comarca de Bom Jesus da Lapa - BA, na quadra formada pelas , **RUA ADJALBA TEIXEIRA DA CUNHA, RUA CARLOS ANTUNES DE SOUZA, RUA FERNANDO IZIDRO e RUA ALAN CIRQUEIRA MIRANDA**, distante 136,00 m da esquina





PREFEITURA MUNICIPAL DE BOM JESUS DA LAPA – BA  
Rua Mal. Floriano Peixoto, nº 208 – Centro -  
Bom Jesus da Lapa – BA, CEP: 47.600-000.  
CNPJ: 14.105.183/0001-14  
(77) 3481-3374



da RUA ADJALBA TEIXEIRA DA CUNHA com a RUA ALAN CIRQUEIRA MIRANDA (Lote 01), de formato regular, abrangendo uma área de **160,00 m<sup>2</sup>** (cento e sessenta metros quadrados) e um perímetro de 56,00 m. Para quem de dentro do lote 18 olha para a RUA ADJALBA TEIXEIRA DA CUNHA inicia-se a descrição no vértice na coordenada X: 677.863,42 Y: 8.534.801,43, com uma distância de **8,00 m** de frente até o vértice de coordenada X: 677.871,36 Y: 8.534.800,42, confrontando com **RUA ADJALBA TEIXEIRA DA CUNHA**, daí deflete à direita com uma distância de **20,00 m** do lado direito até o vértice de coordenada X: 677.868,83 Y: 8.534.780,58, confrontando com **Lote 19**, daí deflete à direita com uma distância de **8,00 m** ao fundo até o vértice de coordenada X: 677.860,90 Y: 8.534.781,59, confrontando com **Lote 23**, daí deflete à direita com uma distância de **20,00 m** do lado esquerdo até o vértice de coordenada X: 677.863,42 Y: 8.534.801,43, confrontando com **Lote 17**.

**Quadra: 27. Lote: 19. Área: 160,00 m<sup>2</sup>.** O Lote de terreno sob nº 19 da Quadra 27, do Loteamento denominado “Loteamento Nova Lapa”, no município de Bom Jesus da Lapa - BA, comarca de Bom Jesus da Lapa - BA, na quadra formada pelas , **RUA ADJALBA TEIXEIRA DA CUNHA, RUA CARLOS ANTUNES DE SOUZA, RUA FERNANDO IZIDRO e RUA ALAN CIRQUEIRA MIRANDA**, distante 144,00 m da esquina da RUA ADJALBA TEIXEIRA DA CUNHA com a RUA ALAN CIRQUEIRA MIRANDA (Lote 01), de formato regular, abrangendo uma área de **160,00 m<sup>2</sup>** (cento e sessenta metros quadrados) e um perímetro de 56,00 m. Para quem de dentro do lote 19 olha para a RUA ADJALBA TEIXEIRA DA CUNHA inicia-se a descrição no vértice na coordenada X: 677.871,36 Y: 8.534.800,42, com uma distância de **8,00 m** de frente até o vértice de coordenada X: 677.879,29 Y: 8.534.799,41, confrontando com **RUA ADJALBA TEIXEIRA DA CUNHA**, daí deflete à direita com uma distância de **20,00 m** do lado direito até o vértice de coordenada X: 677.876,77 Y: 8.534.779,57, confrontando com **Lote 20**, daí deflete à direita com uma distância de **8,00 m** ao fundo até o vértice de coordenada X: 677.868,83 Y: 8.534.780,58, confrontando com **Lote 22**, daí deflete à direita com uma distância de **20,00 m** do lado esquerdo até o vértice de coordenada X: 677.871,36 Y: 8.534.800,42, confrontando com **Lote 18**.

**Quadra: 27. Lote: 20. Área: 160,00 m<sup>2</sup>.** O Lote de terreno sob nº 20 da Quadra 27, do Loteamento denominado “Loteamento Nova Lapa”, no município de Bom Jesus da Lapa - BA, comarca de Bom Jesus da Lapa - BA, na quadra formada pelas , **RUA ADJALBA TEIXEIRA DA CUNHA, RUA CARLOS ANTUNES DE SOUZA, RUA FERNANDO IZIDRO e RUA ALAN CIRQUEIRA MIRANDA**, localizado na esquina da RUA ADJALBA TEIXEIRA DA CUNHA com a RUA CARLOS ANTUNES DE SOUZA, de formato regular, abrangendo uma área de **160,00 m<sup>2</sup>** (cento e sessenta metros quadrados) e um perímetro de 56,00 m. Para quem de dentro do lote 20 olha para a RUA ADJALBA TEIXEIRA DA CUNHA inicia-se a descrição no vértice na coordenada X: 677.879,29 Y: 8.534.799,41, com uma distância de **8,00 m** de frente até o vértice de coordenada X: 677.887,23 Y: 8.534.798,40, confrontando com **RUA ADJALBA TEIXEIRA DA CUNHA**, daí deflete à direita com uma distância de **20,00 m** do lado direito até o vértice de coordenada X: 677.884,71 Y: 8.534.778,56,





PREFEITURA MUNICIPAL DE BOM JESUS DA LAPA – BA  
 Rua Mal. Floriano Peixoto, nº 208 – Centro -  
 Bom Jesus da Lapa – BA, CEP: 47.600-000.  
 CNPJ: 14.105.183/0001-14  
 (77) 3481-3374



confrontando com **RUA CARLOS ANTUNES DE SOUZA**, daí deflete à direita com uma distância de **8,00 m** ao fundo até o vértice de coordenada X: 677.876,77 Y: 8.534.779,57, confrontando com **Lote 21**, daí deflete à direita com uma distância de **20,00 m** do lado esquerdo até o vértice de coordenada X: 677.879,29 Y: 8.534.799,41, confrontando com **Lote 19**.

**Quadra: 27. Lote: 21. Área: 160,00 m<sup>2</sup>.** O Lote de terreno sob nº 21 da Quadra 27, do Loteamento denominado “Loteamento Nova Lapa”, no município de Bom Jesus da Lapa - BA, comarca de Bom Jesus da Lapa - BA, na quadra formada pelas , **RUA ADJALBA TEIXEIRA DA CUNHA, RUA CARLOS ANTUNES DE SOUZA, RUA FERNANDO IZIDRO e RUA ALAN CIRQUEIRA MIRANDA**, localizado na esquina da RUA FERNANDO IZIDRO com a RUA CARLOS ANTUNES DE SOUZA, de formato regular, abrangendo uma área de **160,00 m<sup>2</sup>** (cento e sessenta metros quadrados) e um perímetro de 56,00 m. Para quem de dentro do lote 21 olha para a RUA FERNANDO IZIDRO inicia-se a descrição no vértice na coordenada X: 677.882,18 Y: 8.534.758,72, com uma distância de **8,00 m** de frente até o vértice de coordenada X: 677.874,25 Y: 8.534.759,73, confrontando com **RUA FERNANDO IZIDRO**, daí deflete à direita com uma distância de **20,00 m** do lado direito até o vértice de coordenada X: 677.876,77 Y: 8.534.779,57, confrontando com **Lote 22**, daí deflete à direita com uma distância de **8,00 m** ao fundo até o vértice de coordenada X: 677.884,71 Y: 8.534.778,56, confrontando com **Lote 20**, daí deflete à direita com uma distância de **20,00 m** do lado esquerdo até o vértice de coordenada X: 677.882,18 Y: 8.534.758,72, confrontando com **RUA CARLOS ANTUNES DE SOUZA**.

**Quadra: 27. Lote: 22. Área: 160,00 m<sup>2</sup>.** O Lote de terreno sob nº 22 da Quadra 27, do Loteamento denominado “Loteamento Nova Lapa”, no município de Bom Jesus da Lapa - BA, comarca de Bom Jesus da Lapa - BA, na quadra formada pelas , **RUA ADJALBA TEIXEIRA DA CUNHA, RUA CARLOS ANTUNES DE SOUZA, RUA FERNANDO IZIDRO e RUA ALAN CIRQUEIRA MIRANDA**, distante 8,00 m da esquina da RUA FERNANDO IZIDRO com a RUA CARLOS ANTUNES DE SOUZA (Lote 21), de formato regular, abrangendo uma área de **160,00 m<sup>2</sup>** (cento e sessenta metros quadrados) e um perímetro de 56,00 m. Para quem de dentro do lote 22 olha para a RUA FERNANDO IZIDRO inicia-se a descrição no vértice na coordenada X: 677.874,25 Y: 8.534.759,73, com uma distância de **8,00 m** de frente até o vértice de coordenada X: 677.866,31 Y: 8.534.760,74, confrontando com **RUA FERNANDO IZIDRO**, daí deflete à direita com uma distância de **20,00 m** do lado direito até o vértice de coordenada X: 677.868,83 Y: 8.534.780,58, confrontando com **Lote 23**, daí deflete à direita com uma distância de **8,00 m** ao fundo até o vértice de coordenada X: 677.876,77 Y: 8.534.779,57, confrontando com **Lote 19**, daí deflete à direita com uma distância de **20,00 m** do lado esquerdo até o vértice de coordenada X: 677.874,25 Y: 8.534.759,73, confrontando com **Lote 21**.

**Quadra: 27. Lote: 23. Área: 160,00 m<sup>2</sup>.** O Lote de terreno sob nº 23 da Quadra 27, do Loteamento denominado “Loteamento Nova Lapa”, no município de Bom Jesus da Lapa - BA, comarca de Bom Jesus da Lapa - BA, na quadra formada





PREFEITURA MUNICIPAL DE BOM JESUS DA LAPA – BA  
Rua Mal. Floriano Peixoto, nº 208 – Centro -  
Bom Jesus da Lapa – BA, CEP: 47.600-000.  
CNPJ: 14.105.183/0001-14  
(77) 3481-3374



pelas , **RUA ADJALBA TEIXEIRA DA CUNHA, RUA CARLOS ANTUNES DE SOUZA, RUA FERNANDO IZIDRO e RUA ALAN CIRQUEIRA MIRANDA**, distante 16,00 m da esquina da RUA FERNANDO IZIDRO com a RUA CARLOS ANTUNES DE SOUZA (Lote 21), de formato regular, abrangendo uma área de **160,00 m<sup>2</sup>** (cento e sessenta metros quadrados) e um perímetro de 56,00 m. Para quem de dentro do lote 23 olha para a RUA FERNANDO IZIDRO inicia-se a descrição no vértice na coordenada X: 677.866,31 Y: 8.534.760,74, com uma distância de **8,00 m** de frente até o vértice de coordenada X: 677.858,37 Y: 8.534.761,75, confrontando com **RUA FERNANDO IZIDRO**, daí deflete à direita com uma distância de **20,00 m** do lado direito até o vértice de coordenada X: 677.860,90 Y: 8.534.781,59, confrontando com **Lote 24**, daí deflete à direita com uma distância de **8,00 m** ao fundo até o vértice de coordenada X: 677.868,83 Y: 8.534.780,58, confrontando com **Lote 18**, daí deflete à direita com uma distância de **20,00 m** do lado esquerdo até o vértice de coordenada X: 677.866,31 Y: 8.534.760,74, confrontando com **Lote 22**.

**Quadra: 27. Lote: 24. Área: 160,00 m<sup>2</sup>.** O Lote de terreno sob nº 24 da Quadra 27, do Loteamento denominado “Loteamento Nova Lapa”, no município de Bom Jesus da Lapa - BA, comarca de Bom Jesus da Lapa - BA, na quadra formada pelas , **RUA ADJALBA TEIXEIRA DA CUNHA, RUA CARLOS ANTUNES DE SOUZA, RUA FERNANDO IZIDRO e RUA ALAN CIRQUEIRA MIRANDA**, distante 24,00 m da esquina da RUA FERNANDO IZIDRO com a RUA CARLOS ANTUNES DE SOUZA (Lote 21), de formato regular, abrangendo uma área de **160,00 m<sup>2</sup>** (cento e sessenta metros quadrados) e um perímetro de 56,00 m. Para quem de dentro do lote 24 olha para a RUA FERNANDO IZIDRO inicia-se a descrição no vértice na coordenada X: 677.858,37 Y: 8.534.761,75, com uma distância de **8,00 m** de frente até o vértice de coordenada X: 677.850,44 Y: 8.534.762,76, confrontando com **RUA FERNANDO IZIDRO**, daí deflete à direita com uma distância de **20,00 m** do lado direito até o vértice de coordenada X: 677.852,96 Y: 8.534.782,60, confrontando com **Lote 25**, daí deflete à direita com uma distância de **8,00 m** ao fundo até o vértice de coordenada X: 677.860,90 Y: 8.534.781,59, confrontando com **Lote 17**, daí deflete à direita com uma distância de **20,00 m** do lado esquerdo até o vértice de coordenada X: 677.858,37 Y: 8.534.761,75, confrontando com **Lote 23**.

**Quadra: 27. Lote: 25. Área: 160,00 m<sup>2</sup>.** O Lote de terreno sob nº 25 da Quadra 27, do Loteamento denominado “Loteamento Nova Lapa”, no município de Bom Jesus da Lapa - BA, comarca de Bom Jesus da Lapa - BA, na quadra formada pelas , **RUA ADJALBA TEIXEIRA DA CUNHA, RUA CARLOS ANTUNES DE SOUZA, RUA FERNANDO IZIDRO e RUA ALAN CIRQUEIRA MIRANDA**, distante 32,00 m da esquina da RUA FERNANDO IZIDRO com a RUA CARLOS ANTUNES DE SOUZA (Lote 21), de formato regular, abrangendo uma área de **160,00 m<sup>2</sup>** (cento e sessenta metros quadrados) e um perímetro de 56,00 m. Para quem de dentro do lote 25 olha para a RUA FERNANDO IZIDRO inicia-se a descrição no vértice na coordenada X: 677.850,44 Y: 8.534.762,76, com uma distância de **8,00 m** de frente até o vértice de coordenada X: 677.842,50 Y: 8.534.763,76, confrontando com **RUA FERNANDO IZIDRO**, daí deflete à direita com uma distância de **20,00 m** do lado direito até o vértice de coordenada X: 677.845,03 Y: 8.534.783,61, confrontando com **Lote 26**,





**PREFEITURA MUNICIPAL DE BOM JESUS DA LAPA – BA**  
 Rua Mal. Floriano Peixoto, nº 208 – Centro -  
 Bom Jesus da Lapa – BA, CEP: 47.600-000.  
**CNPJ: 14.105.183/0001-14**  
 (77) 3481-3374



daí deflete à direita com uma distância de **8,00 m** ao fundo até o vértice de coordenada X: 677.852,96 Y: 8.534.782,60, confrontando com **Lote 16**, daí deflete à direita com uma distância de **20,00 m** do lado esquerdo até o vértice de coordenada X: 677.850,44 Y: 8.534.762,76, confrontando com **Lote 24**.

**Quadra: 27. Lote: 26. Área: 160,00 m<sup>2</sup>.** O **Lote de terreno sob nº 26 da Quadra 27**, do **Loteamento denominado “Loteamento Nova Lapa”**, no município de Bom Jesus da Lapa - BA, comarca de Bom Jesus da Lapa - BA, na quadra formada pelas , **RUA ADJALBA TEIXEIRA DA CUNHA, RUA CARLOS ANTUNES DE SOUZA, RUA FERNANDO IZIDRO e RUA ALAN CIRQUEIRA MIRANDA**, distante 40,00 m da esquina da RUA FERNANDO IZIDRO com a RUA CARLOS ANTUNES DE SOUZA (Lote 21), de formato regular, abrangendo uma área de **160,00 m<sup>2</sup>** (cento e sessenta metros quadrados) e um perímetro de 56,00 m. Para quem de dentro do lote 26 olha para a RUA FERNANDO IZIDRO inicia-se a descrição no vértice na coordenada X: 677.842,50 Y: 8.534.763,76, com uma distância de **8,00 m** de frente até o vértice de coordenada X: 677.834,57 Y: 8.534.764,77, confrontando com **RUA FERNANDO IZIDRO**, daí deflete à direita com uma distância de **20,00 m** do lado direito até o vértice de coordenada X: 677.837,09 Y: 8.534.784,61, confrontando com **Lote 27**, daí deflete à direita com uma distância de **8,00 m** ao fundo até o vértice de coordenada X: 677.845,03 Y: 8.534.783,61, confrontando com **Lote 15**, daí deflete à direita com uma distância de **20,00 m** do lado esquerdo até o vértice de coordenada X: 677.842,50 Y: 8.534.763,76, confrontando com **Lote 25**.

**Quadra: 27. Lote: 27. Área: 160,00 m<sup>2</sup>.** O **Lote de terreno sob nº 27 da Quadra 27**, do **Loteamento denominado “Loteamento Nova Lapa”**, no município de Bom Jesus da Lapa - BA, comarca de Bom Jesus da Lapa - BA, na quadra formada pelas , **RUA ADJALBA TEIXEIRA DA CUNHA, RUA CARLOS ANTUNES DE SOUZA, RUA FERNANDO IZIDRO e RUA ALAN CIRQUEIRA MIRANDA**, distante 48,00 m da esquina da RUA FERNANDO IZIDRO com a RUA CARLOS ANTUNES DE SOUZA (Lote 21), de formato regular, abrangendo uma área de **160,00 m<sup>2</sup>** (cento e sessenta metros quadrados) e um perímetro de 56,00 m. Para quem de dentro do lote 27 olha para a RUA FERNANDO IZIDRO inicia-se a descrição no vértice na coordenada X: 677.834,57 Y: 8.534.764,77, com uma distância de **8,00 m** de frente até o vértice de coordenada X: 677.826,63 Y: 8.534.765,78, confrontando com **RUA FERNANDO IZIDRO**, daí deflete à direita com uma distância de **20,00 m** do lado direito até o vértice de coordenada X: 677.829,15 Y: 8.534.785,62, confrontando com **Lote 28**, daí deflete à direita com uma distância de **8,00 m** ao fundo até o vértice de coordenada X: 677.837,09 Y: 8.534.784,61, confrontando com **Lote 14**, daí deflete à direita com uma distância de **20,00 m** do lado esquerdo até o vértice de coordenada X: 677.834,57 Y: 8.534.764,77, confrontando com **Lote 26**.

**Quadra: 27. Lote: 28. Área: 160,00 m<sup>2</sup>.** O **Lote de terreno sob nº 28 da Quadra 27**, do **Loteamento denominado “Loteamento Nova Lapa”**, no município de Bom Jesus da Lapa - BA, comarca de Bom Jesus da Lapa - BA, na quadra formada pelas , **RUA ADJALBA TEIXEIRA DA CUNHA, RUA CARLOS ANTUNES DE SOUZA, RUA FERNANDO IZIDRO e RUA ALAN CIRQUEIRA MIRANDA**, distante 56,00 m da esquina





**PREFEITURA MUNICIPAL DE BOM JESUS DA LAPA – BA**Rua Mal. Floriano Peixoto, nº 208 – Centro -  
Bom Jesus da Lapa – BA, CEP: 47.600-000.**CNPJ: 14.105.183/0001-14**

(77) 3481-3374



da RUA FERNANDO IZIDRO com a RUA CARLOS ANTUNES DE SOUZA (Lote 21), de formato regular, abrangendo uma área de **160,00 m<sup>2</sup>** (cento e sessenta metros quadrados) e um perímetro de 56,00 m. Para quem de dentro do lote 28 olha para a RUA FERNANDO IZIDRO inicia-se a descrição no vértice na coordenada X: 677.826,63 Y: 8.534.765,78, com uma distância de **8,00 m** de frente até o vértice de coordenada X: 677.818,69 Y: 8.534.766,79, confrontando com **RUA FERNANDO IZIDRO**, daí deflete à direita com uma distância de **20,00 m** do lado direito até o vértice de coordenada X: 677.821,22 Y: 8.534.786,63, confrontando com **Lote 29**, daí deflete à direita com uma distância de **8,00 m** ao fundo até o vértice de coordenada X: 677.829,15 Y: 8.534.785,62, confrontando com **Lote 13**, daí deflete à direita com uma distância de **20,00 m** do lado esquerdo até o vértice de coordenada X: 677.826,63 Y: 8.534.765,78, confrontando com **Lote 27**.

**Quadra: 27. Lote: 29. Área: 160,00 m<sup>2</sup>.** O Lote de terreno sob nº 29 da Quadra 27, do Loteamento denominado “Loteamento Nova Lapa”, no município de Bom Jesus da Lapa - BA, comarca de Bom Jesus da Lapa - BA, na quadra formada pelas , **RUA ADJALBA TEIXEIRA DA CUNHA, RUA CARLOS ANTUNES DE SOUZA, RUA FERNANDO IZIDRO e RUA ALAN CIRQUEIRA MIRANDA**, distante 56,00 m da esquina da RUA FERNANDO IZIDRO com a RUA CARLOS ANTUNES DE SOUZA (Lote 21), de formato regular, abrangendo uma área de **160,00 m<sup>2</sup>** (cento e sessenta metros quadrados) e um perímetro de 56,00 m. Para quem de dentro do lote 29 olha para a RUA FERNANDO IZIDRO inicia-se a descrição no vértice na coordenada X: 677.818,69 Y: 8.534.766,79, com uma distância de **8,00 m** de frente até o vértice de coordenada X: 677.810,76 Y: 8.534.767,80, confrontando com **RUA FERNANDO IZIDRO**, daí deflete à direita com uma distância de **20,00 m** do lado direito até o vértice de coordenada X: 677.813,28 Y: 8.534.787,64, confrontando com **Lote 30**, daí deflete à direita com uma distância de **8,00 m** ao fundo até o vértice de coordenada X: 677.821,22 Y: 8.534.786,63, confrontando com **Lote 12**, daí deflete à direita com uma distância de **20,00 m** do lado esquerdo até o vértice de coordenada X: 677.818,69 Y: 8.534.766,79, confrontando com **Lote 28**.

**Quadra: 27. Lote: 30. Área: 160,00 m<sup>2</sup>.** O Lote de terreno sob nº 30 da Quadra 27, do Loteamento denominado “Loteamento Nova Lapa”, no município de Bom Jesus da Lapa - BA, comarca de Bom Jesus da Lapa - BA, na quadra formada pelas , **RUA ADJALBA TEIXEIRA DA CUNHA, RUA CARLOS ANTUNES DE SOUZA, RUA FERNANDO IZIDRO e RUA ALAN CIRQUEIRA MIRANDA**, distante 56,00 m da esquina da RUA FERNANDO IZIDRO com a RUA CARLOS ANTUNES DE SOUZA (Lote 21), de formato regular, abrangendo uma área de **160,00 m<sup>2</sup>** (cento e sessenta metros quadrados) e um perímetro de 56,00 m. Para quem de dentro do lote 30 olha para a RUA FERNANDO IZIDRO inicia-se a descrição no vértice na coordenada X: 677.810,76 Y: 8.534.767,80, com uma distância de **8,00 m** de frente até o vértice de coordenada X: 677.802,82 Y: 8.534.768,81, confrontando com **RUA FERNANDO IZIDRO**, daí deflete à direita com uma distância de **20,00 m** do lado direito até o vértice de coordenada X: 677.805,34 Y: 8.534.788,65, confrontando com **Lote 31**, daí deflete à direita com uma distância de **8,00 m** ao fundo até o vértice de coordenada X: 677.813,28 Y: 8.534.787,64, confrontando com **Lote 11**, daí deflete





**PREFEITURA MUNICIPAL DE BOM JESUS DA LAPA – BA**  
Rua Mal. Floriano Peixoto, nº 208 – Centro -  
Bom Jesus da Lapa – BA, CEP: 47.600-000.  
**CNPJ: 14.105.183/0001-14**  
(77) 3481-3374



à direita com uma distância de **20,00 m** do lado esquerdo até o vértice de coordenada X: 677.810,76 Y: 8.534.767,80, confrontando com **Lote 29**.

**Quadra: 27. Lote: 31. Área: 160,00 m<sup>2</sup>.** O Lote de terreno sob nº 31 da Quadra 27, do Loteamento denominado “Loteamento Nova Lapa”, no município de Bom Jesus da Lapa - BA, comarca de Bom Jesus da Lapa - BA, na quadra formada pelas , **RUA ADJALBA TEIXEIRA DA CUNHA, RUA CARLOS ANTUNES DE SOUZA, RUA FERNANDO IZIDRO e RUA ALAN CIRQUEIRA MIRANDA**, distante 56,00 m da esquina da RUA FERNANDO IZIDRO com a RUA CARLOS ANTUNES DE SOUZA (Lote 21), de formato regular, abrangendo uma área de **160,00 m<sup>2</sup>** (cento e sessenta metros quadrados) e um perímetro de 56,00 m. Para quem de dentro do lote 31 olha para a RUA FERNANDO IZIDRO inicia-se a descrição no vértice na coordenada X: 677.802,82 Y: 8.534.768,81, com uma distância de **8,00 m** de frente até o vértice de coordenada X: 677.794,89 Y: 8.534.769,82, confrontando com **RUA FERNANDO IZIDRO**, daí deflete à direita com uma distância de **20,00 m** do lado direito até o vértice de coordenada X: 677.797,41 Y: 8.534.789,66, confrontando com **Lote 32**, daí deflete à direita com uma distância de **8,00 m** ao fundo até o vértice de coordenada X: 677.805,34 Y: 8.534.788,65, confrontando com **Lote 10**, daí deflete à direita com uma distância de **20,00 m** do lado esquerdo até o vértice de coordenada X: 677.802,82 Y: 8.534.768,81, confrontando com **Lote 30**.

**Quadra: 27. Lote: 32. Área: 160,00 m<sup>2</sup>.** O Lote de terreno sob nº 32 da Quadra 27, do Loteamento denominado “Loteamento Nova Lapa”, no município de Bom Jesus da Lapa - BA, comarca de Bom Jesus da Lapa - BA, na quadra formada pelas , **RUA ADJALBA TEIXEIRA DA CUNHA, RUA CARLOS ANTUNES DE SOUZA, RUA FERNANDO IZIDRO e RUA ALAN CIRQUEIRA MIRANDA**, distante 56,00 m da esquina da RUA FERNANDO IZIDRO com a RUA CARLOS ANTUNES DE SOUZA (Lote 21), de formato regular, abrangendo uma área de **160,00 m<sup>2</sup>** (cento e sessenta metros quadrados) e um perímetro de 56,00 m. Para quem de dentro do lote 32 olha para a RUA FERNANDO IZIDRO inicia-se a descrição no vértice na coordenada X: 677.794,89 Y: 8.534.769,82, com uma distância de **8,00 m** de frente até o vértice de coordenada X: 677.786,95 Y: 8.534.770,83, confrontando com **RUA FERNANDO IZIDRO**, daí deflete à direita com uma distância de **20,00 m** do lado direito até o vértice de coordenada X: 677.789,47 Y: 8.534.790,67, confrontando com **Lote 33**, daí deflete à direita com uma distância de **8,00 m** ao fundo até o vértice de coordenada X: 677.797,41 Y: 8.534.789,66, confrontando com **Lote 09**, daí deflete à direita com uma distância de **20,00 m** do lado esquerdo até o vértice de coordenada X: 677.794,89 Y: 8.534.769,82, confrontando com **Lote 31**.

**Quadra: 27. Lote: 33. Área: 160,00 m<sup>2</sup>.** O Lote de terreno sob nº 33 da Quadra 27, do Loteamento denominado “Loteamento Nova Lapa”, no município de Bom Jesus da Lapa - BA, comarca de Bom Jesus da Lapa - BA, na quadra formada pelas , **RUA ADJALBA TEIXEIRA DA CUNHA, RUA CARLOS ANTUNES DE SOUZA, RUA FERNANDO IZIDRO e RUA ALAN CIRQUEIRA MIRANDA**, distante 56,00 m da esquina da RUA FERNANDO IZIDRO com a RUA CARLOS ANTUNES DE SOUZA (Lote 21), de formato regular, abrangendo uma área de **160,00 m<sup>2</sup>** (cento e sessenta metros





**PREFEITURA MUNICIPAL DE BOM JESUS DA LAPA – BA**  
Rua Mal. Floriano Peixoto, nº 208 – Centro -  
Bom Jesus da Lapa – BA, CEP: 47.600-000.  
**CNPJ: 14.105.183/0001-14**  
(77) 3481-3374



quadrados) e um perímetro de 56,00 m. Para quem de dentro do lote 33 olha para a RUA FERNANDO IZIDRO inicia-se a descrição no vértice na coordenada X: 677.786,95 Y: 8.534.770,83, com uma distância de **8,00 m** de frente até o vértice de coordenada X: 677.779,01 Y: 8.534.771,84, confrontando com **RUA FERNANDO IZIDRO**, daí deflete à direita com uma distância de **20,00 m** do lado direito até o vértice de coordenada X: 677.781,54 Y: 8.534.791,68, confrontando com **Lote 34**, daí deflete à direita com uma distância de **8,00 m** ao fundo até o vértice de coordenada X: 677.789,47 Y: 8.534.790,67, confrontando com **Lote 08**, daí deflete à direita com uma distância de **20,00 m** do lado esquerdo até o vértice de coordenada X: 677.786,95 Y: 8.534.770,83, confrontando com **Lote 32**.

**Quadra: 27. Lote: 34. Área: 160,00 m<sup>2</sup>.** O Lote de terreno sob nº 34 da Quadra 27, do Loteamento denominado “Loteamento Nova Lapa”, no município de Bom Jesus da Lapa - BA, comarca de Bom Jesus da Lapa - BA, na quadra formada pelas , **RUA ADJALBA TEIXEIRA DA CUNHA, RUA CARLOS ANTUNES DE SOUZA, RUA FERNANDO IZIDRO e RUA ALAN CIRQUEIRA MIRANDA**, distante 56,00 m da esquina da RUA FERNANDO IZIDRO com a RUA CARLOS ANTUNES DE SOUZA (Lote 21), de formato regular, abrangendo uma área de **160,00 m<sup>2</sup>** (cento e sessenta metros quadrados) e um perímetro de 56,00 m. Para quem de dentro do lote 34 olha para a RUA FERNANDO IZIDRO inicia-se a descrição no vértice na coordenada X: 677.779,01 Y: 8.534.771,84, com uma distância de **8,00 m** de frente até o vértice de coordenada X: 677.771,08 Y: 8.534.772,85, confrontando com **RUA FERNANDO IZIDRO**, daí deflete à direita com uma distância de **20,00 m** do lado direito até o vértice de coordenada X: 677.773,60 Y: 8.534.792,69, confrontando com **Lote 35**, daí deflete à direita com uma distância de **8,00 m** ao fundo até o vértice de coordenada X: 677.781,54 Y: 8.534.791,68, confrontando com **Lote 07**, daí deflete à direita com uma distância de **20,00 m** do lado esquerdo até o vértice de coordenada X: 677.779,01 Y: 8.534.771,84, confrontando com **Lote 33**.

**Quadra: 27. Lote: 35. Área: 160,00 m<sup>2</sup>.** O Lote de terreno sob nº 35 da Quadra 27, do Loteamento denominado “Loteamento Nova Lapa”, no município de Bom Jesus da Lapa - BA, comarca de Bom Jesus da Lapa - BA, na quadra formada pelas , **RUA ADJALBA TEIXEIRA DA CUNHA, RUA CARLOS ANTUNES DE SOUZA, RUA FERNANDO IZIDRO e RUA ALAN CIRQUEIRA MIRANDA**, distante 112,00 m da esquina da RUA FERNANDO IZIDRO com a RUA CARLOS ANTUNES DE SOUZA (Lote 21), de formato regular, abrangendo uma área de **160,00 m<sup>2</sup>** (cento e sessenta metros quadrados) e um perímetro de 56,00 m. Para quem de dentro do lote 35 olha para a RUA FERNANDO IZIDRO inicia-se a descrição no vértice na coordenada X: 677.771,08 Y: 8.534.772,85, com uma distância de **8,00 m** de frente até o vértice de coordenada X: 677.763,14 Y: 8.534.773,85, confrontando com **RUA FERNANDO IZIDRO**, daí deflete à direita com uma distância de **20,00 m** do lado direito até o vértice de coordenada X: 677.765,66 Y: 8.534.793,69, confrontando com **Lote 36**, daí deflete à direita com uma distância de **8,00 m** ao fundo até o vértice de coordenada X: 677.773,60 Y: 8.534.792,69, confrontando com **Lote 06**, daí deflete à direita com uma distância de **20,00 m** do lado esquerdo até o vértice de coordenada X: 677.771,08 Y: 8.534.772,85, confrontando com **Lote 34**.





PREFEITURA MUNICIPAL DE BOM JESUS DA LAPA – BA  
Rua Mal. Floriano Peixoto, nº 208 – Centro -  
Bom Jesus da Lapa – BA, CEP: 47.600-000.  
CNPJ: 14.105.183/0001-14  
(77) 3481-3374



**Quadra: 27. Lote: 36. Área: 160,00 m<sup>2</sup>.** O Lote de terreno sob nº 36 da Quadra 27, do Loteamento denominado “Loteamento Nova Lapa”, no município de Bom Jesus da Lapa - BA, comarca de Bom Jesus da Lapa - BA, na quadra formada pelas , **RUA ADJALBA TEIXEIRA DA CUNHA, RUA CARLOS ANTUNES DE SOUZA, RUA FERNANDO IZIDRO e RUA ALAN CIRQUEIRA MIRANDA**, distante 120,00 m da esquina da RUA FERNANDO IZIDRO com a RUA CARLOS ANTUNES DE SOUZA (Lote 21), de formato regular, abrangendo uma área de **160,00 m<sup>2</sup>** (cento e sessenta metros quadrados) e um perímetro de 56,00 m. Para quem de dentro do lote 36 olha para a RUA FERNANDO IZIDRO inicia-se a descrição no vértice na coordenada X: 677.763,14 Y: 8.534.773,85, com uma distância de **8,00 m** de frente até o vértice de coordenada X: 677.755,21 Y: 8.534.774,86, confrontando com **RUA FERNANDO IZIDRO**, daí deflete à direita com uma distância de **20,00 m** do lado direito até o vértice de coordenada X: 677.757,73 Y: 8.534.794,70, confrontando com **Lote 37**, daí deflete à direita com uma distância de **8,00 m** ao fundo até o vértice de coordenada X: 677.765,66 Y: 8.534.793,69, confrontando com **Lote 05**, daí deflete à direita com uma distância de **20,00 m** do lado esquerdo até o vértice de coordenada X: 677.763,14 Y: 8.534.773,85, confrontando com **Lote 35**.

**Quadra: 27. Lote: 37. Área: 160,00 m<sup>2</sup>.** O Lote de terreno sob nº 37 da Quadra 27, do Loteamento denominado “Loteamento Nova Lapa”, no município de Bom Jesus da Lapa - BA, comarca de Bom Jesus da Lapa - BA, na quadra formada pelas , **RUA ADJALBA TEIXEIRA DA CUNHA, RUA CARLOS ANTUNES DE SOUZA, RUA FERNANDO IZIDRO e RUA ALAN CIRQUEIRA MIRANDA**, distante 128,00 m da esquina da RUA FERNANDO IZIDRO com a RUA CARLOS ANTUNES DE SOUZA (Lote 21), de formato regular, abrangendo uma área de **160,00 m<sup>2</sup>** (cento e sessenta metros quadrados) e um perímetro de 56,00 m. Para quem de dentro do lote 37 olha para a RUA FERNANDO IZIDRO inicia-se a descrição no vértice na coordenada X: 677.755,21 Y: 8.534.774,86, com uma distância de **8,00 m** de frente até o vértice de coordenada X: 677.747,27 Y: 8.534.775,87, confrontando com **RUA FERNANDO IZIDRO**, daí deflete à direita com uma distância de **20,00 m** do lado direito até o vértice de coordenada X: 677.749,79 Y: 8.534.795,71, confrontando com **Lote 38**, daí deflete à direita com uma distância de **8,00 m** ao fundo até o vértice de coordenada X: 677.757,73 Y: 8.534.794,70, confrontando com **Lote 04**, daí deflete à direita com uma distância de **20,00 m** do lado esquerdo até o vértice de coordenada X: 677.755,21 Y: 8.534.774,86, confrontando com **Lote 36**.

**Quadra: 27. Lote: 38. Área: 160,00 m<sup>2</sup>.** O Lote de terreno sob nº 38 da Quadra 27, do Loteamento denominado “Loteamento Nova Lapa”, no município de Bom Jesus da Lapa - BA, comarca de Bom Jesus da Lapa - BA, na quadra formada pelas , **RUA ADJALBA TEIXEIRA DA CUNHA, RUA CARLOS ANTUNES DE SOUZA, RUA FERNANDO IZIDRO e RUA ALAN CIRQUEIRA MIRANDA**, distante 136,00 m da esquina da RUA FERNANDO IZIDRO com a RUA CARLOS ANTUNES DE SOUZA (Lote 21), de formato regular, abrangendo uma área de **160,00 m<sup>2</sup>** (cento e sessenta metros quadrados) e um perímetro de 56,00 m. Para quem de dentro do lote 38 olha para a RUA FERNANDO IZIDRO inicia-se a descrição no vértice na coordenada X: 677.747,27 Y: 8.534.775,87, com uma distância de **8,00 m** de frente até o vértice





**PREFEITURA MUNICIPAL DE BOM JESUS DA LAPA – BA**  
Rua Mal. Floriano Peixoto, nº 208 – Centro -  
Bom Jesus da Lapa – BA, CEP: 47.600-000.  
**CNPJ: 14.105.183/0001-14**  
(77) 3481-3374



de coordenada X: 677.739,33 Y: 8.534.776,88, confrontando com **RUA FERNANDO IZIDRO**, daí deflete à direita com uma distância de **20,00 m** do lado direito até o vértice de coordenada X: 677.741,86 Y: 8.534.796,72, confrontando com **Lote 39**, daí deflete à direita com uma distância de **8,00 m** ao fundo até o vértice de coordenada X: 677.749,79 Y: 8.534.795,71, confrontando com **Lote 03**, daí deflete à direita com uma distância de **20,00 m** do lado esquerdo até o vértice de coordenada X: 677.747,27 Y: 8.534.775,87, confrontando com **Lote 37**.

**Quadra: 27. Lote: 39. Área: 160,00 m<sup>2</sup>.** O Lote de terreno sob nº 39 da Quadra 27, do Loteamento denominado “Loteamento Nova Lapa”, no município de Bom Jesus da Lapa - BA, comarca de Bom Jesus da Lapa - BA, na quadra formada pelas , **RUA ADJALBA TEIXEIRA DA CUNHA, RUA CARLOS ANTUNES DE SOUZA, RUA FERNANDO IZIDRO e RUA ALAN CIRQUEIRA MIRANDA**, distante 144,00 m da esquina da RUA FERNANDO IZIDRO com a RUA CARLOS ANTUNES DE SOUZA (Lote 21), de formato regular, abrangendo uma área de **160,00 m<sup>2</sup>** (cento e sessenta metros quadrados) e um perímetro de 56,00 m. Para quem de dentro do lote 39 olha para a RUA FERNANDO IZIDRO inicia-se a descrição no vértice na coordenada X: 677.739,33 Y: 8.534.776,88, com uma distância de **8,00 m** de frente até o vértice de coordenada X: 677.731,40 Y: 8.534.777,89, confrontando com **RUA FERNANDO IZIDRO**, daí deflete à direita com uma distância de **20,00 m** do lado direito até o vértice de coordenada X: 677.733,92 Y: 8.534.797,73, confrontando com **Lote 40**, daí deflete à direita com uma distância de **8,00 m** ao fundo até o vértice de coordenada X: 677.741,86 Y: 8.534.796,72, confrontando com **Lote 02**, daí deflete à direita com uma distância de **20,00 m** do lado esquerdo até o vértice de coordenada X: 677.739,33 Y: 8.534.776,88, confrontando com **Lote 38**.

**Quadra: 27. Lote: 40. Área: 160,00 m<sup>2</sup>.** O Lote de terreno sob nº 40 da Quadra 27, do Loteamento denominado “Loteamento Nova Lapa”, no município de Bom Jesus da Lapa - BA, comarca de Bom Jesus da Lapa - BA, na quadra formada pelas , **RUA ADJALBA TEIXEIRA DA CUNHA, RUA CARLOS ANTUNES DE SOUZA, RUA FERNANDO IZIDRO e RUA ALAN CIRQUEIRA MIRANDA**, localizado na esquina da RUA FERNANDO IZIDRO com a RUA ALAN CIRQUEIRA MIRANDA, de formato regular, abrangendo uma área de **160,00 m<sup>2</sup>** (cento e sessenta metros quadrados) e um perímetro de 56,00 m. Para quem de dentro do lote 40 olha para a RUA FERNANDO IZIDRO inicia-se a descrição no vértice na coordenada X: 677.731,40 Y: 8.534.777,89, com uma distância de **8,00 m** de frente até o vértice de coordenada X: 677.723,46 Y: 8.534.778,90, confrontando com **RUA FERNANDO IZIDRO**, daí deflete à direita com uma distância de **20,00 m** do lado direito até o vértice de coordenada X: 677.725,98 Y: 8.534.798,74, confrontando com **RUA ALAN CIRQUEIRA MIRANDA**, daí deflete à direita com uma distância de **8,00 m** ao fundo até o vértice de coordenada X: 677.733,92 Y: 8.534.797,73, confrontando com **Lote 01**, daí deflete à direita com uma distância de **20,00 m** do lado esquerdo até o vértice de coordenada X: 677.731,40 Y: 8.534.777,89, confrontando com **Lote 39**

**Quadra: 28. Lote: 01. Área: 160,00 m<sup>2</sup>.** O Lote de terreno sob nº 01 da Quadra 28, do Loteamento denominado “Loteamento Nova Lapa”, no município de Bom



**PREFEITURA MUNICIPAL DE BOM JESUS DA LAPA – BA**Rua Mal. Floriano Peixoto, nº 208 – Centro -  
Bom Jesus da Lapa – BA, CEP: 47.600-000.**CNPJ: 14.105.183/0001-14**

(77) 3481-3374



Jesus da Lapa - BA, comarca de Bom Jesus da Lapa - BA, na quadra formada pelas , **RUA ADJALBA TEIXEIRA DA CUNHA, MATRICULA: 20.959, RUA FERNANDO IZIDRO e RUA CARLOS ANTUNES DE SOUZA**, localizado na esquina da RUA ADJALBA TEIXEIRA DA CUNHA com a RUA CARLOS ANTUNES DE SOUZA, de formato regular, abrangendo uma área de **160,00 m<sup>2</sup>** (cento e sessenta metros quadrados) e um perímetro de 56,00 m. Para quem de dentro do lote 01 olha para a RUA ADJALBA TEIXEIRA DA CUNHA inicia-se a descrição no vértice na coordenada X: 677.904,09 Y: 8.534.796,26, com uma distância de **8,00 m** de frente até o vértice de coordenada X: 677.912,03 Y: 8.534.795,25, confrontando com **RUA ADJALBA TEIXEIRA DA CUNHA**, daí deflete à direita com uma distância de **20,00 m** do lado direito até o vértice de coordenada X: 677.909,51 Y: 8.534.775,41, confrontando com **Lote 02**, daí deflete à direita com uma distância de **8,00 m** ao fundo até o vértice de coordenada X: 677.901,57 Y: 8.534.776,42, confrontando com **Lote 23**, daí deflete à direita com uma distância de **20,00 m** do lado esquerdo até o vértice de coordenada X: 677.904,09 Y: 8.534.796,26, confrontando com **RUA CARLOS ANTUNES DE SOUZA**.

**Quadra: 28. Lote: 02. Área: 160,00 m<sup>2</sup>.** O **Lote de terreno sob nº 02 da Quadra 28**, do **Loteamento denominado “Loteamento Nova Lapa”**, no município de Bom Jesus da Lapa - BA, comarca de Bom Jesus da Lapa - BA, na quadra formada pelas , **RUA ADJALBA TEIXEIRA DA CUNHA, MATRICULA: 20.959, RUA FERNANDO IZIDRO e RUA CARLOS ANTUNES DE SOUZA**, distante 8,00 m da esquina da RUA ADJALBA TEIXEIRA DA CUNHA com a RUA CARLOS ANTUNES DE SOUZA (Lote 01), de formato regular, abrangendo uma área de **160,00 m<sup>2</sup>** (cento e sessenta metros quadrados) e um perímetro de 56,00 m. Para quem de dentro do lote 02 olha para a RUA ADJALBA TEIXEIRA DA CUNHA inicia-se a descrição no vértice na coordenada X: 677.912,03 Y: 8.534.795,25, com uma distância de **8,00 m** de frente até o vértice de coordenada X: 677.919,96 Y: 8.534.794,24, confrontando com **RUA ADJALBA TEIXEIRA DA CUNHA**, daí deflete à direita com uma distância de **20,00 m** do lado direito até o vértice de coordenada X: 677.917,44 Y: 8.534.774,40, confrontando com **Lote 03**, daí deflete à direita com uma distância de **8,00 m** ao fundo até o vértice de coordenada X: 677.909,51 Y: 8.534.775,41, confrontando com **Lote 22**, daí deflete à direita com uma distância de **20,00 m** do lado esquerdo até o vértice de coordenada X: 677.912,03 Y: 8.534.795,25, confrontando com **Lote 01**.

**Quadra: 28. Lote: 03. Área: 160,00 m<sup>2</sup>.** O **Lote de terreno sob nº 03 da Quadra 28**, do **Loteamento denominado “Loteamento Nova Lapa”**, no município de Bom Jesus da Lapa - BA, comarca de Bom Jesus da Lapa - BA, na quadra formada pelas , **RUA ADJALBA TEIXEIRA DA CUNHA, MATRICULA: 20.959, RUA FERNANDO IZIDRO e RUA CARLOS ANTUNES DE SOUZA**, distante 16,00 m da esquina da RUA ADJALBA TEIXEIRA DA CUNHA com a RUA CARLOS ANTUNES DE SOUZA (Lote 01), de formato regular, abrangendo uma área de **160,00 m<sup>2</sup>** (cento e sessenta metros quadrados) e um perímetro de 56,00 m. Para quem de dentro do lote 03 olha para a RUA ADJALBA TEIXEIRA DA CUNHA inicia-se a descrição no vértice na coordenada X: 677.919,96 Y: 8.534.794,24, com uma distância de **8,00 m** de frente



**PREFEITURA MUNICIPAL DE BOM JESUS DA LAPA – BA**Rua Mal. Floriano Peixoto, nº 208 – Centro -  
Bom Jesus da Lapa – BA, CEP: 47.600-000.**CNPJ: 14.105.183/0001-14**

(77) 3481-3374



até o vértice de coordenada X: 677.927,90 Y: 8.534.793,23, confrontando com **RUA ADJALBA TEIXEIRA DA CUNHA**, daí deflete à direita com uma distância de **20,00 m** do lado direito até o vértice de coordenada X: 677.925,38 Y: 8.534.773,39, confrontando com **Lote 04**, daí deflete à direita com uma distância de **8,00 m** ao fundo até o vértice de coordenada X: 677.917,44 Y: 8.534.774,40, confrontando com **Lote 21**, daí deflete à direita com uma distância de **20,00 m** do lado esquerdo até o vértice de coordenada X: 677.919,96 Y: 8.534.794,24, confrontando com **Lote 02**.

**Quadra: 28. Lote: 04. Área: 160,00 m<sup>2</sup>.** O Lote de terreno sob nº 04 da Quadra 28, do Loteamento denominado "Loteamento Nova Lapa", no município de Bom Jesus da Lapa - BA, comarca de Bom Jesus da Lapa - BA, na quadra formada pelas , **RUA ADJALBA TEIXEIRA DA CUNHA, MATRICULA: 20.959, RUA FERNANDO IZIDRO e RUA CARLOS ANTUNES DE SOUZA**, distante 24,00 m da esquina da RUA ADJALBA TEIXEIRA DA CUNHA com a RUA CARLOS ANTUNES DE SOUZA (Lote 01), de formato regular, abrangendo uma área de **160,00 m<sup>2</sup>** (cento e sessenta metros quadrados) e um perímetro de 56,00 m. Para quem de dentro do lote 04 olha para a RUA ADJALBA TEIXEIRA DA CUNHA inicia-se a descrição no vértice na coordenada X: 677.927,90 Y: 8.534.793,23, com uma distância de **8,00 m** de frente até o vértice de coordenada X: 677.935,84 Y: 8.534.792,22, confrontando com **RUA ADJALBA TEIXEIRA DA CUNHA**, daí deflete à direita com uma distância de **20,00 m** do lado direito até o vértice de coordenada X: 677.933,31 Y: 8.534.772,38, confrontando com **Lote 05**, daí deflete à direita com uma distância de **8,00 m** ao fundo até o vértice de coordenada X: 677.925,38 Y: 8.534.773,39, confrontando com **Lote 20**, daí deflete à direita com uma distância de **20,00 m** do lado esquerdo até o vértice de coordenada X: 677.927,90 Y: 8.534.793,23, confrontando com **Lote 03**.

**Quadra: 28. Lote: 05. Área: 160,00 m<sup>2</sup>.** O Lote de terreno sob nº 05 da Quadra 28, do Loteamento denominado "Loteamento Nova Lapa", no município de Bom Jesus da Lapa - BA, comarca de Bom Jesus da Lapa - BA, na quadra formada pelas , **RUA ADJALBA TEIXEIRA DA CUNHA, MATRICULA: 20.959, RUA FERNANDO IZIDRO e RUA CARLOS ANTUNES DE SOUZA**, distante 32,00 m da esquina da RUA ADJALBA TEIXEIRA DA CUNHA com a RUA CARLOS ANTUNES DE SOUZA (Lote 01), de formato regular, abrangendo uma área de **160,00 m<sup>2</sup>** (cento e sessenta metros quadrados) e um perímetro de 56,00 m. Para quem de dentro do lote 05 olha para a RUA ADJALBA TEIXEIRA DA CUNHA inicia-se a descrição no vértice na coordenada X: 677.935,84 Y: 8.534.792,22, com uma distância de **8,00 m** de frente até o vértice de coordenada X: 677.943,77 Y: 8.534.791,21, confrontando com **RUA ADJALBA TEIXEIRA DA CUNHA**, daí deflete à direita com uma distância de **20,00 m** do lado direito até o vértice de coordenada X: 677.941,25 Y: 8.534.771,37, confrontando com **Lote 06**, daí deflete à direita com uma distância de **8,00 m** ao fundo até o vértice de coordenada X: 677.933,31 Y: 8.534.772,38, confrontando com **Lote 19**, daí deflete à direita com uma distância de **20,00 m** do lado esquerdo até o vértice de coordenada X: 677.935,84 Y: 8.534.792,22, confrontando com **Lote 04**.





PREFEITURA MUNICIPAL DE BOM JESUS DA LAPA – BA  
Rua Mal. Floriano Peixoto, nº 208 – Centro -  
Bom Jesus da Lapa – BA, CEP: 47.600-000.  
CNPJ: 14.105.183/0001-14  
(77) 3481-3374



**Quadra: 28. Lote: 06. Área: 160,00 m<sup>2</sup>.** O Lote de terreno sob nº 06 da Quadra 28, do Loteamento denominado “Loteamento Nova Lapa”, no município de Bom Jesus da Lapa - BA, comarca de Bom Jesus da Lapa - BA, na quadra formada pelas , RUA ADJALBA TEIXEIRA DA CUNHA, MATRICULA: 20.959, RUA FERNANDO IZIDRO e RUA CARLOS ANTUNES DE SOUZA, distante 40,00 m da esquina da RUA ADJALBA TEIXEIRA DA CUNHA com a RUA CARLOS ANTUNES DE SOUZA (Lote 01), de formato regular, abrangendo uma área de **160,00 m<sup>2</sup>** (cento e sessenta metros quadrados) e um perímetro de 56,00 m. Para quem de dentro do lote 06 olha para a RUA ADJALBA TEIXEIRA DA CUNHA inicia-se a descrição no vértice na coordenada X: 677.943,77 Y: 8.534.791,21, com uma distância de **8,00 m** de frente até o vértice de coordenada X: 677.951,71 Y: 8.534.790,20, confrontando com **RUA ADJALBA TEIXEIRA DA CUNHA**, daí deflete à direita com uma distância de **20,00 m** do lado direito até o vértice de coordenada X: 677.949,19 Y: 8.534.770,36, confrontando com **Lote 07**, daí deflete à direita com uma distância de **8,00 m** ao fundo até o vértice de coordenada X: 677.941,25 Y: 8.534.771,37, confrontando com **Lote 18**, daí deflete à direita com uma distância de **20,00 m** do lado esquerdo até o vértice de coordenada X: 677.943,77 Y: 8.534.791,21, confrontando com **Lote 05**.

**Quadra: 28. Lote: 07. Área: 160,00 m<sup>2</sup>.** O Lote de terreno sob nº 07 da Quadra 28, do Loteamento denominado “Loteamento Nova Lapa”, no município de Bom Jesus da Lapa - BA, comarca de Bom Jesus da Lapa - BA, na quadra formada pelas , RUA ADJALBA TEIXEIRA DA CUNHA, MATRICULA: 20.959, RUA FERNANDO IZIDRO e RUA CARLOS ANTUNES DE SOUZA, distante 48,00 m da esquina da RUA ADJALBA TEIXEIRA DA CUNHA com a RUA CARLOS ANTUNES DE SOUZA (Lote 01), de formato regular, abrangendo uma área de **160,00 m<sup>2</sup>** (cento e sessenta metros quadrados) e um perímetro de 56,00 m. Para quem de dentro do lote 07 olha para a RUA ADJALBA TEIXEIRA DA CUNHA inicia-se a descrição no vértice na coordenada X: 677.951,71 Y: 8.534.790,20, com uma distância de **8,00 m** de frente até o vértice de coordenada X: 677.959,65 Y: 8.534.789,19, confrontando com **RUA ADJALBA TEIXEIRA DA CUNHA**, daí deflete à direita com uma distância de **20,00 m** do lado direito até o vértice de coordenada X: 677.957,12 Y: 8.534.769,35, confrontando com **Lote 08**, daí deflete à direita com uma distância de **8,00 m** ao fundo até o vértice de coordenada X: 677.949,19 Y: 8.534.770,36, confrontando com **Lote 17**, daí deflete à direita com uma distância de **20,00 m** do lado esquerdo até o vértice de coordenada X: 677.951,71 Y: 8.534.790,20, confrontando com **Lote 06**.

**Quadra: 28. Lote: 08. Área: 160,00 m<sup>2</sup>.** O Lote de terreno sob nº 08 da Quadra 28, do Loteamento denominado “Loteamento Nova Lapa”, no município de Bom Jesus da Lapa - BA, comarca de Bom Jesus da Lapa - BA, na quadra formada pelas , RUA ADJALBA TEIXEIRA DA CUNHA, MATRICULA: 20.959, RUA FERNANDO IZIDRO e RUA CARLOS ANTUNES DE SOUZA, distante 56,00 m da esquina da RUA ADJALBA TEIXEIRA DA CUNHA com a RUA CARLOS ANTUNES DE SOUZA (Lote 01), de formato regular, abrangendo uma área de **160,00 m<sup>2</sup>** (cento e sessenta metros quadrados) e um perímetro de 56,00 m. Para quem de dentro do lote 08 olha





**PREFEITURA MUNICIPAL DE BOM JESUS DA LAPA – BA**Rua Mal. Floriano Peixoto, nº 208 – Centro -  
Bom Jesus da Lapa – BA, CEP: 47.600-000.**CNPJ: 14.105.183/0001-14**

(77) 3481-3374



para a RUA ADJALBA TEIXEIRA DA CUNHA inicia-se a descrição no vértice na coordenada X: 677.959,65 Y: 8.534.789,19, com uma distância de **8,00 m** de frente até o vértice de coordenada X: 677.967,58 Y: 8.534.788,19, confrontando com **RUA ADJALBA TEIXEIRA DA CUNHA**, daí deflete à direita com uma distância de **20,00 m** do lado direito até o vértice de coordenada X: 677.965,06 Y: 8.534.768,35, confrontando com **Lote 09**, daí deflete à direita com uma distância de **8,00 m** ao fundo até o vértice de coordenada X: 677.957,12 Y: 8.534.769,35, confrontando com **Lote 16**, daí deflete à direita com uma distância de **20,00 m** do lado esquerdo até o vértice de coordenada X: 677.959,65 Y: 8.534.789,19, confrontando com **Lote 07**.

**Quadra: 28. Lote: 09. Área: 160,00 m<sup>2</sup>.** O Lote de terreno sob nº 09 da Quadra 28, do Loteamento denominado “Loteamento Nova Lapa”, no município de Bom Jesus da Lapa - BA, comarca de Bom Jesus da Lapa - BA, na quadra formada pelas , **RUA ADJALBA TEIXEIRA DA CUNHA, MATRICULA: 20.959, RUA FERNANDO IZIDRO e RUA CARLOS ANTUNES DE SOUZA**, distante 64,00 m da esquina da RUA ADJALBA TEIXEIRA DA CUNHA com a RUA CARLOS ANTUNES DE SOUZA (Lote 01), de formato regular, abrangendo uma área de **160,00 m<sup>2</sup>** (cento e sessenta metros quadrados) e um perímetro de 56,00 m. Para quem de dentro do lote 09 olha para a RUA ADJALBA TEIXEIRA DA CUNHA inicia-se a descrição no vértice na coordenada X: 677.967,58 Y: 8.534.788,19, com uma distância de **8,00 m** de frente até o vértice de coordenada X: 677.975,52 Y: 8.534.787,18, confrontando com **RUA ADJALBA TEIXEIRA DA CUNHA**, daí deflete à direita com uma distância de **20,00 m** do lado direito até o vértice de coordenada X: 677.973,00 Y: 8.534.767,34, confrontando com **Lote 10**, daí deflete à direita com uma distância de **8,00 m** ao fundo até o vértice de coordenada X: 677.965,06 Y: 8.534.768,35, confrontando com **Lote 15**, daí deflete à direita com uma distância de **20,00 m** do lado esquerdo até o vértice de coordenada X: 677.967,58 Y: 8.534.788,19, confrontando com **Lote 08**.

**Quadra: 28. Lote: 10. Área: 160,00 m<sup>2</sup>.** O Lote de terreno sob nº 10 da Quadra 28, do Loteamento denominado “Loteamento Nova Lapa”, no município de Bom Jesus da Lapa - BA, comarca de Bom Jesus da Lapa - BA, na quadra formada pelas , **RUA ADJALBA TEIXEIRA DA CUNHA, MATRICULA: 20.959, RUA FERNANDO IZIDRO e RUA CARLOS ANTUNES DE SOUZA**, distante 72,00 m da esquina da RUA ADJALBA TEIXEIRA DA CUNHA com a RUA CARLOS ANTUNES DE SOUZA (Lote 01), de formato regular, abrangendo uma área de **160,00 m<sup>2</sup>** (cento e sessenta metros quadrados) e um perímetro de 56,00 m. Para quem de dentro do lote 10 olha para a RUA ADJALBA TEIXEIRA DA CUNHA inicia-se a descrição no vértice na coordenada X: 677.975,52 Y: 8.534.787,18, com uma distância de **8,00 m** de frente até o vértice de coordenada X: 677.983,45 Y: 8.534.786,17, confrontando com **RUA ADJALBA TEIXEIRA DA CUNHA**, daí deflete à direita com uma distância de **20,00 m** do lado direito até o vértice de coordenada X: 677.980,93 Y: 8.534.766,33, confrontando com **Lote 11**, daí deflete à direita com uma distância de **8,00 m** ao fundo até o vértice de coordenada X: 677.973,00 Y: 8.534.767,34, confrontando com **Lote 14**, daí deflete à direita com uma distância de **20,00 m** do lado





**PREFEITURA MUNICIPAL DE BOM JESUS DA LAPA – BA**  
Rua Mal. Floriano Peixoto, nº 208 – Centro -  
Bom Jesus da Lapa – BA, CEP: 47.600-000.  
**CNPJ: 14.105.183/0001-14**  
(77) 3481-3374



esquerdo até o vértice de coordenada X: 677.975,52 Y: 8.534.787,18, confrontando com **Lote 09**.

**Quadra: 28. Lote: 11. Área: 160,00 m<sup>2</sup>.** O Lote de terreno sob nº 11 da Quadra 28, do Loteamento denominado “Loteamento Nova Lapa”, no município de Bom Jesus da Lapa - BA, comarca de Bom Jesus da Lapa - BA, na quadra formada pelas , **RUA ADJALBA TEIXEIRA DA CUNHA, MATRICULA: 20.959, RUA FERNANDO IZIDRO e RUA CARLOS ANTUNES DE SOUZA**, distante 80,00 m da esquina da RUA ADJALBA TEIXEIRA DA CUNHA com a RUA CARLOS ANTUNES DE SOUZA (Lote 01), de formato regular, abrangendo uma área de **160,00 m<sup>2</sup>** (cento e sessenta metros quadrados) e um perímetro de 56,00 m. Para quem de dentro do lote 11 olha para a RUA ADJALBA TEIXEIRA DA CUNHA inicia-se a descrição no vértice na coordenada X: 677.983,45 Y: 8.534.786,17, com uma distância de **8,00 m** de frente até o vértice de coordenada X: 677.991,39 Y: 8.534.785,16, confrontando com **RUA ADJALBA TEIXEIRA DA CUNHA**, daí deflete à direita com uma distância de **20,00 m** do lado direito até o vértice de coordenada X: 677.988,87 Y: 8.534.765,32, confrontando com **Lote 12**, daí deflete à direita com uma distância de **8,00 m** ao fundo até o vértice de coordenada X: 677.980,93 Y: 8.534.766,33, confrontando com **Lote 13**, daí deflete à direita com uma distância de **20,00 m** do lado esquerdo até o vértice de coordenada X: 677.983,45 Y: 8.534.786,17, confrontando com **Lote 10**.

**Quadra: 28. Lote: 12. Área: 247,49 m<sup>2</sup>.** O Lote de terreno sob nº 12 da Quadra 28, do Loteamento denominado “Loteamento Nova Lapa”, no município de Bom Jesus da Lapa - BA, comarca de Bom Jesus da Lapa - BA, na quadra formada pelas , **RUA ADJALBA TEIXEIRA DA CUNHA, MATRICULA: 20.959, RUA FERNANDO IZIDRO e RUA CARLOS ANTUNES DE SOUZA**, localizado na esquina da RUA ADJALBA TEIXEIRA DA CUNHA com a MATRICULA: 20.959, de formato irregular, abrangendo uma área de **247,49 m<sup>2</sup>** (duzentos e quarenta e sete metros quadrados e quarenta e nove centímetros quadrados) e um perímetro de 65,74 m. Para quem de dentro do lote 12 olha para a RUA ADJALBA TEIXEIRA DA CUNHA inicia-se a descrição no vértice na coordenada X: 677.991,39 Y: 8.534.785,16, com uma distância de **15,55 m** de frente até o vértice de coordenada X: 678.006,82 Y: 8.534.783,20, confrontando com **RUA ADJALBA TEIXEIRA DA CUNHA**, daí deflete à direita com uma distância de **20,99 m** do lado direito até o vértice de coordenada X: 677.997,99 Y: 8.534.764,16, confrontando com **MATRICULA: 20.959**, daí deflete à direita com uma distância de **9,20 m** ao fundo até o vértice de coordenada X: 677.988,87 Y: 8.534.765,32, confrontando com **Lote 13**, daí deflete à direita com uma distância de **20,00 m** do lado esquerdo até o vértice de coordenada X: 677.991,39 Y: 8.534.785,16, confrontando com **Lote 11**.

**Quadra: 28. Lote: 13. Área: 280,37 m<sup>2</sup>.** O Lote de terreno sob nº 13 da Quadra 28, do Loteamento denominado “Loteamento Nova Lapa”, no município de Bom Jesus da Lapa - BA, comarca de Bom Jesus da Lapa - BA, na quadra formada pelas , **RUA ADJALBA TEIXEIRA DA CUNHA, MATRICULA: 20.959, RUA FERNANDO IZIDRO e RUA CARLOS ANTUNES DE SOUZA**, localizado na esquina da RUA FERNANDO IZIDRO





**PREFEITURA MUNICIPAL DE BOM JESUS DA LAPA – BA**  
Rua Mal. Floriano Peixoto, nº 208 – Centro -  
Bom Jesus da Lapa – BA, CEP: 47.600-000.  
**CNPJ: 14.105.183/0001-14**  
(77) 3481-3374



com a MATRICULA: 20.959, de formato irregular, abrangendo uma área de **280,37 m<sup>2</sup>** (duzentos e oitenta metros quadrados e trinta e sete centímetros quadrados) e um perímetro de 69,03 m. Para quem de dentro do lote 13 olha para a RUA FERNANDO IZIDRO inicia-se a descrição no vértice na coordenada X: 677.989,16 Y: 8.534.745,12, com uma distância de **10,84 m** de frente até o vértice de coordenada X: 677.978,41 Y: 8.534.746,49, confrontando com **RUA FERNANDO IZIDRO**, daí deflete à direita com uma distância de **20,00 m** do lado direito até o vértice de coordenada X: 677.980,93 Y: 8.534.766,33, confrontando com **Lote 14**, daí deflete à direita com uma distância de **8,00 m** ao fundo até o vértice de coordenada X: 677.988,87 Y: 8.534.765,32, confrontando com **Lote 11**, daí deflete à esquerda com uma distância de **9,20 m** ao fundo até o vértice de coordenada X: 677.997,99 Y: 8.534.764,16, confrontando com **Lote 12**, daí deflete à direita com uma distância de **20,99 m** do lado esquerdo até o vértice de coordenada X: 677.989,16 Y: 8.534.745,12, confrontando com **MATRICULA: 20.959**.

**Quadra: 28. Lote: 14. Área: 160,00 m<sup>2</sup>.** O **Lote de terreno sob nº 14 da Quadra 28**, do **Loteamento denominado “Loteamento Nova Lapa”**, no município de Bom Jesus da Lapa - BA, comarca de Bom Jesus da Lapa - BA, na quadra formada pelas, **RUA ADJALBA TEIXEIRA DA CUNHA, MATRICULA: 20.959, RUA FERNANDO IZIDRO e RUA CARLOS ANTUNES DE SOUZA**, distante 10,84 m da esquina da RUA FERNANDO IZIDRO com a MATRICULA: 20.959 (Lote ), de formato regular, abrangendo uma área de **160,00 m<sup>2</sup>** (cento e sessenta metros quadrados) e um perímetro de 56,00 m. Para quem de dentro do lote 14 olha para a RUA FERNANDO IZIDRO inicia-se a descrição no vértice na coordenada X: 677.978,41 Y: 8.534.746,49, com uma distância de **8,00 m** de frente até o vértice de coordenada X: 677.970,47 Y: 8.534.747,50, confrontando com **RUA FERNANDO IZIDRO**, daí deflete à direita com uma distância de **20,00 m** do lado direito até o vértice de coordenada X: 677.973,00 Y: 8.534.767,34, confrontando com **Lote 15**, daí deflete à direita com uma distância de **8,00 m** ao fundo até o vértice de coordenada X: 677.980,93 Y: 8.534.766,33, confrontando com **Lote 10**, daí deflete à direita com uma distância de **20,00 m** do lado esquerdo até o vértice de coordenada X: 677.978,41 Y: 8.534.746,49, confrontando com **Lote 13**.

**Quadra: 28. Lote: 15. Área: 160,00 m<sup>2</sup>.** O **Lote de terreno sob nº 15 da Quadra 28**, do **Loteamento denominado “Loteamento Nova Lapa”**, no município de Bom Jesus da Lapa - BA, comarca de Bom Jesus da Lapa - BA, na quadra formada pelas, **RUA ADJALBA TEIXEIRA DA CUNHA, MATRICULA: 20.959, RUA FERNANDO IZIDRO e RUA CARLOS ANTUNES DE SOUZA**, distante 18,84 m da esquina da RUA FERNANDO IZIDRO com a MATRICULA: 20.959 (Lote ), de formato regular, abrangendo uma área de **160,00 m<sup>2</sup>** (cento e sessenta metros quadrados) e um perímetro de 56,00 m. Para quem de dentro do lote 15 olha para a RUA FERNANDO IZIDRO inicia-se a descrição no vértice na coordenada X: 677.970,47 Y: 8.534.747,50, com uma distância de **8,00 m** de frente até o vértice de coordenada X: 677.962,54 Y: 8.534.748,50, confrontando com **RUA FERNANDO IZIDRO**, daí deflete à direita com uma distância de **20,00 m** do lado direito até o vértice de coordenada X: 677.965,06 Y: 8.534.768,35, confrontando com **Lote 16**,





PREFEITURA MUNICIPAL DE BOM JESUS DA LAPA – BA  
Rua Mal. Floriano Peixoto, nº 208 – Centro -  
Bom Jesus da Lapa – BA, CEP: 47.600-000.  
CNPJ: 14.105.183/0001-14  
(77) 3481-3374



daí deflete à direita com uma distância de **8,00 m** ao fundo até o vértice de coordenada X: 677.973,00 Y: 8.534.767,34, confrontando com **Lote 09**, daí deflete à direita com uma distância de **20,00 m** do lado esquerdo até o vértice de coordenada X: 677.970,47 Y: 8.534.747,50, confrontando com **Lote 14**.

**Quadra: 28. Lote: 16. Área: 160,00 m<sup>2</sup>.** O **Lote de terreno sob nº 16 da Quadra 28**, do **Loteamento denominado “Loteamento Nova Lapa”**, no município de Bom Jesus da Lapa - BA, comarca de Bom Jesus da Lapa - BA, na quadra formada pelas **, RUA ADJALBA TEIXEIRA DA CUNHA, MATRICULA: 20.959, RUA FERNANDO IZIDRO e RUA CARLOS ANTUNES DE SOUZA**, distante 26,84 m da esquina da RUA FERNANDO IZIDRO com a MATRICULA: 20.959 (Lote ), de formato regular, abrangendo uma área de **160,00 m<sup>2</sup>** (cento e sessenta metros quadrados) e um perímetro de 56,00 m. Para quem de dentro do lote 16 olha para a RUA FERNANDO IZIDRO inicia-se a descrição no vértice na coordenada X: 677.962,54 Y: 8.534.748,50, com uma distância de **8,00 m** de frente até o vértice de coordenada X: 677.954,60 Y: 8.534.749,51, confrontando com **RUA FERNANDO IZIDRO**, daí deflete à direita com uma distância de **20,00 m** do lado direito até o vértice de coordenada X: 677.957,12 Y: 8.534.769,35, confrontando com **Lote 17**, daí deflete à direita com uma distância de **8,00 m** ao fundo até o vértice de coordenada X: 677.965,06 Y: 8.534.768,35, confrontando com **Lote 08**, daí deflete à direita com uma distância de **20,00 m** do lado esquerdo até o vértice de coordenada X: 677.962,54 Y: 8.534.748,50, confrontando com **Lote 15**.

**Quadra: 28. Lote: 17. Área: 160,00 m<sup>2</sup>.** O **Lote de terreno sob nº 17 da Quadra 28**, do **Loteamento denominado “Loteamento Nova Lapa”**, no município de Bom Jesus da Lapa - BA, comarca de Bom Jesus da Lapa - BA, na quadra formada pelas **, RUA ADJALBA TEIXEIRA DA CUNHA, MATRICULA: 20.959, RUA FERNANDO IZIDRO e RUA CARLOS ANTUNES DE SOUZA**, distante 34,84 m da esquina da RUA FERNANDO IZIDRO com a MATRICULA: 20.959 (Lote ), de formato regular, abrangendo uma área de **160,00 m<sup>2</sup>** (cento e sessenta metros quadrados) e um perímetro de 56,00 m. Para quem de dentro do lote 17 olha para a RUA FERNANDO IZIDRO inicia-se a descrição no vértice na coordenada X: 677.954,60 Y: 8.534.749,51, com uma distância de **8,00 m** de frente até o vértice de coordenada X: 677.946,66 Y: 8.534.750,52, confrontando com **RUA FERNANDO IZIDRO**, daí deflete à direita com uma distância de **20,00 m** do lado direito até o vértice de coordenada X: 677.949,19 Y: 8.534.770,36, confrontando com **Lote 18**, daí deflete à direita com uma distância de **8,00 m** ao fundo até o vértice de coordenada X: 677.957,12 Y: 8.534.769,35, confrontando com **Lote 07**, daí deflete à direita com uma distância de **20,00 m** do lado esquerdo até o vértice de coordenada X: 677.954,60 Y: 8.534.749,51, confrontando com **Lote 16**.

**Quadra: 28. Lote: 18. Área: 160,00 m<sup>2</sup>.** O **Lote de terreno sob nº 18 da Quadra 28**, do **Loteamento denominado “Loteamento Nova Lapa”**, no município de Bom Jesus da Lapa - BA, comarca de Bom Jesus da Lapa - BA, na quadra formada pelas **, RUA ADJALBA TEIXEIRA DA CUNHA, MATRICULA: 20.959, RUA FERNANDO IZIDRO e RUA CARLOS ANTUNES DE SOUZA**, distante 42,84 m da esquina da RUA



**PREFEITURA MUNICIPAL DE BOM JESUS DA LAPA – BA**Rua Mal. Floriano Peixoto, nº 208 – Centro -  
Bom Jesus da Lapa – BA, CEP: 47.600-000.**CNPJ: 14.105.183/0001-14**

(77) 3481-3374



FERNANDO IZIDRO com a MATRICULA: 20.959 (Lote ), de formato regular, abrangendo uma área de **160,00 m<sup>2</sup>** (cento e sessenta metros quadrados) e um perímetro de 56,00 m. Para quem de dentro do lote 18 olha para a RUA FERNANDO IZIDRO inicia-se a descrição no vértice na coordenada X: 677.946,66 Y: 8.534.750,52, com uma distância de **8,00 m** de frente até o vértice de coordenada X: 677.938,73 Y: 8.534.751,53, confrontando com **RUA FERNANDO IZIDRO**, daí deflete à direita com uma distância de **20,00 m** do lado direito até o vértice de coordenada X: 677.941,25 Y: 8.534.771,37, confrontando com **Lote 19**, daí deflete à direita com uma distância de **8,00 m** ao fundo até o vértice de coordenada X: 677.949,19 Y: 8.534.770,36, confrontando com **Lote 06**, daí deflete à direita com uma distância de **20,00 m** do lado esquerdo até o vértice de coordenada X: 677.946,66 Y: 8.534.750,52, confrontando com **Lote 17**.

**Quadra: 28. Lote: 19. Área: 160,00 m<sup>2</sup>.** O **Lote de terreno sob nº 19 da Quadra 28**, do **Loteamento denominado “Loteamento Nova Lapa”**, no município de Bom Jesus da Lapa - BA, comarca de Bom Jesus da Lapa - BA, na quadra formada pelas , **RUA ADJALBA TEIXEIRA DA CUNHA, MATRICULA: 20.959, RUA FERNANDO IZIDRO e RUA CARLOS ANTUNES DE SOUZA**, distante 50,84 m da esquina da RUA FERNANDO IZIDRO com a MATRICULA: 20.959 (Lote ), de formato regular, abrangendo uma área de **160,00 m<sup>2</sup>** (cento e sessenta metros quadrados) e um perímetro de 56,00 m. Para quem de dentro do lote 19 olha para a RUA FERNANDO IZIDRO inicia-se a descrição no vértice na coordenada X: 677.938,73 Y: 8.534.751,53, com uma distância de **8,00 m** de frente até o vértice de coordenada X: 677.930,79 Y: 8.534.752,54, confrontando com **RUA FERNANDO IZIDRO**, daí deflete à direita com uma distância de **20,00 m** do lado direito até o vértice de coordenada X: 677.933,31 Y: 8.534.772,38, confrontando com **Lote 20**, daí deflete à direita com uma distância de **8,00 m** ao fundo até o vértice de coordenada X: 677.941,25 Y: 8.534.771,37, confrontando com **Lote 05**, daí deflete à direita com uma distância de **20,00 m** do lado esquerdo até o vértice de coordenada X: 677.938,73 Y: 8.534.751,53, confrontando com **Lote 18**.

**Quadra: 28. Lote: 20. Área: 160,00 m<sup>2</sup>.** O **Lote de terreno sob nº 20 da Quadra 28**, do **Loteamento denominado “Loteamento Nova Lapa”**, no município de Bom Jesus da Lapa - BA, comarca de Bom Jesus da Lapa - BA, na quadra formada pelas , **RUA ADJALBA TEIXEIRA DA CUNHA, MATRICULA: 20.959, RUA FERNANDO IZIDRO e RUA CARLOS ANTUNES DE SOUZA**, distante 58,84 m da esquina da RUA FERNANDO IZIDRO com a MATRICULA: 20.959 (Lote ), de formato regular, abrangendo uma área de **160,00 m<sup>2</sup>** (cento e sessenta metros quadrados) e um perímetro de 56,00 m. Para quem de dentro do lote 20 olha para a RUA FERNANDO IZIDRO inicia-se a descrição no vértice na coordenada X: 677.930,79 Y: 8.534.752,54, com uma distância de **8,00 m** de frente até o vértice de coordenada X: 677.922,86 Y: 8.534.753,55, confrontando com **RUA FERNANDO IZIDRO**, daí deflete à direita com uma distância de **20,00 m** do lado direito até o vértice de coordenada X: 677.925,38 Y: 8.534.773,39, confrontando com **Lote 21**, daí deflete à direita com uma distância de **8,00 m** ao fundo até o vértice de coordenada X: 677.933,31 Y: 8.534.772,38, confrontando com **Lote 04**, daí deflete





PREFEITURA MUNICIPAL DE BOM JESUS DA LAPA – BA  
Rua Mal. Floriano Peixoto, nº 208 – Centro -  
Bom Jesus da Lapa – BA, CEP: 47.600-000.  
CNPJ: 14.105.183/0001-14  
(77) 3481-3374



à direita com uma distância de **20,00 m** do lado esquerdo até o vértice de coordenada X: 677.930,79 Y: 8.534.752,54, confrontando com **Lote 19**.

**Quadra: 28. Lote: 21. Área: 160,00 m<sup>2</sup>.** O Lote de terreno sob nº 21 da Quadra 28, do Loteamento denominado “Loteamento Nova Lapa”, no município de Bom Jesus da Lapa - BA, comarca de Bom Jesus da Lapa - BA, na quadra formada pelas , **RUA ADJALBA TEIXEIRA DA CUNHA, MATRICULA: 20.959, RUA FERNANDO IZIDRO e RUA CARLOS ANTUNES DE SOUZA**, distante 66,84 m da esquina da RUA FERNANDO IZIDRO com a MATRICULA: 20.959 (Lote ), de formato regular, abrangendo uma área de **160,00 m<sup>2</sup>** (cento e sessenta metros quadrados) e um perímetro de 56,00 m. Para quem de dentro do lote 21 olha para a RUA FERNANDO IZIDRO inicia-se a descrição no vértice na coordenada X: 677.922,86 Y: 8.534.753,55, com uma distância de **8,00 m** de frente até o vértice de coordenada X: 677.914,92 Y: 8.534.754,56, confrontando com **RUA FERNANDO IZIDRO**, daí deflete à direita com uma distância de **20,00 m** do lado direito até o vértice de coordenada X: 677.917,44 Y: 8.534.774,40, confrontando com **Lote 22**, daí deflete à direita com uma distância de **8,00 m** ao fundo até o vértice de coordenada X: 677.925,38 Y: 8.534.773,39, confrontando com **Lote 03**, daí deflete à direita com uma distância de **20,00 m** do lado esquerdo até o vértice de coordenada X: 677.922,86 Y: 8.534.753,55, confrontando com **Lote 20**.

**Quadra: 28. Lote: 22. Área: 160,00 m<sup>2</sup>.** O Lote de terreno sob nº 22 da Quadra 28, do Loteamento denominado “Loteamento Nova Lapa”, no município de Bom Jesus da Lapa - BA, comarca de Bom Jesus da Lapa - BA, na quadra formada pelas , **RUA ADJALBA TEIXEIRA DA CUNHA, MATRICULA: 20.959, RUA FERNANDO IZIDRO e RUA CARLOS ANTUNES DE SOUZA**, distante 74,84 m da esquina da RUA FERNANDO IZIDRO com a MATRICULA: 20.959 (Lote ), de formato regular, abrangendo uma área de **160,00 m<sup>2</sup>** (cento e sessenta metros quadrados) e um perímetro de 56,00 m. Para quem de dentro do lote 22 olha para a RUA FERNANDO IZIDRO inicia-se a descrição no vértice na coordenada X: 677.914,92 Y: 8.534.754,56, com uma distância de **8,00 m** de frente até o vértice de coordenada X: 677.906,98 Y: 8.534.755,57, confrontando com **RUA FERNANDO IZIDRO**, daí deflete à direita com uma distância de **20,00 m** do lado direito até o vértice de coordenada X: 677.909,51 Y: 8.534.775,41, confrontando com **Lote 23**, daí deflete à direita com uma distância de **8,00 m** ao fundo até o vértice de coordenada X: 677.917,44 Y: 8.534.774,40, confrontando com **Lote 02**, daí deflete à direita com uma distância de **20,00 m** do lado esquerdo até o vértice de coordenada X: 677.914,92 Y: 8.534.754,56, confrontando com **Lote 21**.

**Quadra: 28. Lote: 23. Área: 160,00 m<sup>2</sup>.** O Lote de terreno sob nº 23 da Quadra 28, do Loteamento denominado “Loteamento Nova Lapa”, no município de Bom Jesus da Lapa - BA, comarca de Bom Jesus da Lapa - BA, na quadra formada pelas , **RUA ADJALBA TEIXEIRA DA CUNHA, MATRICULA: 20.959, RUA FERNANDO IZIDRO e RUA CARLOS ANTUNES DE SOUZA**, localizado na esquina da RUA FERNANDO IZIDRO com a RUA CARLOS ANTUNES DE SOUZA, de formato regular, abrangendo uma área de **160,00 m<sup>2</sup>** (cento e sessenta metros quadrados) e um



**PREFEITURA MUNICIPAL DE BOM JESUS DA LAPA – BA**Rua Mal. Floriano Peixoto, nº 208 – Centro -  
Bom Jesus da Lapa – BA, CEP: 47.600-000.**CNPJ: 14.105.183/0001-14**

(77) 3481-3374



perímetro de 56,00 m. Para quem de dentro do lote 23 olha para a RUA FERNANDO IZIDRO inicia-se a descrição no vértice na coordenada X: 677.906,98 Y: 8.534.755,57, com uma distância de **8,00 m** de frente até o vértice de coordenada X: 677.899,05 Y: 8.534.756,58, confrontando com **RUA FERNANDO IZIDRO**, daí deflete à direita com uma distância de **20,00 m** do lado direito até o vértice de coordenada X: 677.901,57 Y: 8.534.776,42, confrontando com **RUA CARLOS ANTUNES DE SOUZA**, daí deflete à direita com uma distância de **8,00 m** ao fundo até o vértice de coordenada X: 677.909,51 Y: 8.534.775,41, confrontando com **Lote 01**, daí deflete à direita com uma distância de **20,00 m** do lado esquerdo até o vértice de coordenada X: 677.906,98 Y: 8.534.755,57, confrontando com **Lote 22**

**Quadra: 29. Lote: 01. Área: 267,99 m<sup>2</sup>.** O Lote de terreno sob nº 01 da Quadra 29, do Loteamento denominado “Loteamento Nova Lapa”, no município de Bom Jesus da Lapa - BA, comarca de Bom Jesus da Lapa - BA, na quadra formada pelas , **RUA FERNANDO IZIDRO, RUA JOAO BATISTA DE SÁ TELES, RUA LOURIVAL OLIVEIRA DE ALMEIDA e RUA OTAVIANO RAMOS MOREIRA**, localizado na esquina da RUA FERNANDO IZIDRO com a RUA OTAVIANO RAMOS MOREIRA, de formato irregular, abrangendo uma área de **267,99 m<sup>2</sup>** (duzentos e sessenta e sete metros quadrados e noventa e nove centímetros quadrados) e um perímetro de 72,68 m. Para quem de dentro do lote 01 olha para a RUA FERNANDO IZIDRO inicia-se a descrição no vértice na coordenada X: 676.931,94 Y: 8.534.862,39, com uma distância de **6,73 m** de frente até o vértice de coordenada X: 676.938,62 Y: 8.534.861,54, confrontando com **RUA FERNANDO IZIDRO**, daí deflete à direita com uma distância de **25,00 m** do lado direito até o vértice de coordenada X: 676.935,46 Y: 8.534.836,74, confrontando com **Lote 02**, daí deflete à direita com uma distância de **10,00 m** ao fundo até o vértice de coordenada X: 676.925,54 Y: 8.534.838,00, confrontando com **Lote 28**, daí deflete à esquerda com uma distância de **4,71 m** ao fundo até o vértice de coordenada X: 676.920,87 Y: 8.534.838,60, confrontando com **Lote 29**, daí deflete à direita com uma distância de **26,24 m** do lado esquerdo até o vértice de coordenada X: 676.931,94 Y: 8.534.862,39, confrontando com **RUA OTAVIANO RAMOS MOREIRA**.

**Quadra: 29. Lote: 02. Área: 250,00 m<sup>2</sup>.** O Lote de terreno sob nº 02 da Quadra 29, do Loteamento denominado “Loteamento Nova Lapa”, no município de Bom Jesus da Lapa - BA, comarca de Bom Jesus da Lapa - BA, na quadra formada pelas , **RUA FERNANDO IZIDRO, RUA JOAO BATISTA DE SÁ TELES, RUA LOURIVAL OLIVEIRA DE ALMEIDA e RUA OTAVIANO RAMOS MOREIRA**, distante 6,73 m da esquina da RUA FERNANDO IZIDRO com a RUA OTAVIANO RAMOS MOREIRA (Lote ), de formato regular, abrangendo uma área de **250,00 m<sup>2</sup>** (duzentos e cinquenta metros quadrados) e um perímetro de 70,00 m. Para quem de dentro do lote 02 olha para a RUA FERNANDO IZIDRO inicia-se a descrição no vértice na coordenada X: 676.938,62 Y: 8.534.861,54, com uma distância de **10,00 m** de frente até o vértice de coordenada X: 676.948,54 Y: 8.534.860,28, confrontando com **RUA FERNANDO IZIDRO**, daí deflete à direita com uma distância de **25,00 m** do lado direito até o vértice de coordenada X: 676.945,38 Y: 8.534.835,48,





PREFEITURA MUNICIPAL DE BOM JESUS DA LAPA – BA  
Rua Mal. Floriano Peixoto, nº 208 – Centro -  
Bom Jesus da Lapa – BA, CEP: 47.600-000.  
CNPJ: 14.105.183/0001-14  
(77) 3481-3374



confrontando com **Lote 03**, daí deflete à direita com uma distância de **10,00 m** ao fundo até o vértice de coordenada X: 676.935,46 Y: 8.534.836,74, confrontando com **Lote 27**, daí deflete à direita com uma distância de **25,00 m** do lado esquerdo até o vértice de coordenada X: 676.938,62 Y: 8.534.861,54, confrontando com **Lote 01**.

**Quadra: 29. Lote: 03. Área: 250,00 m<sup>2</sup>.** O **Lote de terreno sob nº 03 da Quadra 29**, do **Loteamento denominado “Loteamento Nova Lapa”**, no município de Bom Jesus da Lapa - BA, comarca de Bom Jesus da Lapa - BA, na quadra formada pelas **, RUA FERNANDO IZIDRO, RUA JOAO BATISTA DE SÁ TELES, RUA LOURIVAL OLIVEIRA DE ALMEIDA e RUA OTAVIANO RAMOS MOREIRA**, distante 16,73 m da esquina da RUA FERNANDO IZIDRO com a RUA OTAVIANO RAMOS MOREIRA (Lote ), de formato regular, abrangendo uma área de **250,00 m<sup>2</sup>** (duzentos e cinquenta metros quadrados) e um perímetro de 70,00 m. Para quem de dentro do lote 03 olha para a RUA FERNANDO IZIDRO inicia-se a descrição no vértice na coordenada X: 676.948,54 Y: 8.534.860,28, com uma distância de **10,00 m** de frente até o vértice de coordenada X: 676.958,46 Y: 8.534.859,02, confrontando com **RUA FERNANDO IZIDRO**, daí deflete à direita com uma distância de **25,00 m** do lado direito até o vértice de coordenada X: 676.955,30 Y: 8.534.834,22, confrontando com **Lote 04**, daí deflete à direita com uma distância de **10,00 m** ao fundo até o vértice de coordenada X: 676.945,38 Y: 8.534.835,48, confrontando com **Lote 26**, daí deflete à direita com uma distância de **25,00 m** do lado esquerdo até o vértice de coordenada X: 676.948,54 Y: 8.534.860,28, confrontando com **Lote 02**.

**Quadra: 29. Lote: 04. Área: 250,00 m<sup>2</sup>.** O **Lote de terreno sob nº 04 da Quadra 29**, do **Loteamento denominado “Loteamento Nova Lapa”**, no município de Bom Jesus da Lapa - BA, comarca de Bom Jesus da Lapa - BA, na quadra formada pelas **, RUA FERNANDO IZIDRO, RUA JOAO BATISTA DE SÁ TELES, RUA LOURIVAL OLIVEIRA DE ALMEIDA e RUA OTAVIANO RAMOS MOREIRA**, distante 26,73 m da esquina da RUA FERNANDO IZIDRO com a RUA OTAVIANO RAMOS MOREIRA (Lote ), de formato regular, abrangendo uma área de **250,00 m<sup>2</sup>** (duzentos e cinquenta metros quadrados) e um perímetro de 70,00 m. Para quem de dentro do lote 04 olha para a RUA FERNANDO IZIDRO inicia-se a descrição no vértice na coordenada X: 676.958,46 Y: 8.534.859,02, com uma distância de **10,00 m** de frente até o vértice de coordenada X: 676.968,38 Y: 8.534.857,76, confrontando com **RUA FERNANDO IZIDRO**, daí deflete à direita com uma distância de **25,00 m** do lado direito até o vértice de coordenada X: 676.965,22 Y: 8.534.832,96, confrontando com **Lote 05**, daí deflete à direita com uma distância de **10,00 m** ao fundo até o vértice de coordenada X: 676.955,30 Y: 8.534.834,22, confrontando com **Lote 25**, daí deflete à direita com uma distância de **25,00 m** do lado esquerdo até o vértice de coordenada X: 676.958,46 Y: 8.534.859,02, confrontando com **Lote 03**.

**Quadra: 29. Lote: 05. Área: 250,00 m<sup>2</sup>.** O **Lote de terreno sob nº 05 da Quadra 29**, do **Loteamento denominado “Loteamento Nova Lapa”**, no município de Bom





**PREFEITURA MUNICIPAL DE BOM JESUS DA LAPA – BA**Rua Mal. Floriano Peixoto, nº 208 – Centro -  
Bom Jesus da Lapa – BA, CEP: 47.600-000.**CNPJ: 14.105.183/0001-14**

(77) 3481-3374



Jesus da Lapa - BA, comarca de Bom Jesus da Lapa - BA, na quadra formada pelas , **RUA FERNANDO IZIDRO, RUA JOAO BATISTA DE SÁ TELES, RUA LOURIVAL OLIVEIRA DE ALMEIDA e RUA OTAVIANO RAMOS MOREIRA**, distante 36,73 m da esquina da RUA FERNANDO IZIDRO com a RUA OTAVIANO RAMOS MOREIRA (Lote ), de formato regular, abrangendo uma área de **250,00 m<sup>2</sup>** (duzentos e cinquenta metros quadrados) e um perímetro de 70,00 m. Para quem de dentro do lote 05 olha para a RUA FERNANDO IZIDRO inicia-se a descrição no vértice na coordenada X: 676.968,38 Y: 8.534.857,76, com uma distância de **10,00 m** de frente até o vértice de coordenada X: 676.978,30 Y: 8.534.856,50, confrontando com **RUA FERNANDO IZIDRO**, daí deflete à direita com uma distância de **25,00 m** do lado direito até o vértice de coordenada X: 676.975,14 Y: 8.534.831,70, confrontando com **Lote 06**, daí deflete à direita com uma distância de **10,00 m** ao fundo até o vértice de coordenada X: 676.965,22 Y: 8.534.832,96, confrontando com **Lote 24**, daí deflete à direita com uma distância de **25,00 m** do lado esquerdo até o vértice de coordenada X: 676.968,38 Y: 8.534.857,76, confrontando com **Lote 04**.

**Quadra: 29. Lote: 06. Área: 250,00 m<sup>2</sup>.** O Lote de terreno sob nº 06 da Quadra 29, do **Loteamento denominado “Loteamento Nova Lapa”**, no município de Bom Jesus da Lapa - BA, comarca de Bom Jesus da Lapa - BA, na quadra formada pelas , **RUA FERNANDO IZIDRO, RUA JOAO BATISTA DE SÁ TELES, RUA LOURIVAL OLIVEIRA DE ALMEIDA e RUA OTAVIANO RAMOS MOREIRA**, distante 46,73 m da esquina da RUA FERNANDO IZIDRO com a RUA OTAVIANO RAMOS MOREIRA (Lote ), de formato regular, abrangendo uma área de **250,00 m<sup>2</sup>** (duzentos e cinquenta metros quadrados) e um perímetro de 70,00 m. Para quem de dentro do lote 06 olha para a RUA FERNANDO IZIDRO inicia-se a descrição no vértice na coordenada X: 676.978,30 Y: 8.534.856,50, com uma distância de **10,00 m** de frente até o vértice de coordenada X: 676.988,22 Y: 8.534.855,24, confrontando com **RUA FERNANDO IZIDRO**, daí deflete à direita com uma distância de **25,00 m** do lado direito até o vértice de coordenada X: 676.985,06 Y: 8.534.830,44, confrontando com **Lote 07**, daí deflete à direita com uma distância de **10,00 m** ao fundo até o vértice de coordenada X: 676.975,14 Y: 8.534.831,70, confrontando com **Lote 23**, daí deflete à direita com uma distância de **25,00 m** do lado esquerdo até o vértice de coordenada X: 676.978,30 Y: 8.534.856,50, confrontando com **Lote 05**.

**Quadra: 29. Lote: 07. Área: 250,00 m<sup>2</sup>.** O Lote de terreno sob nº 07 da Quadra 29, do **Loteamento denominado “Loteamento Nova Lapa”**, no município de Bom Jesus da Lapa - BA, comarca de Bom Jesus da Lapa - BA, na quadra formada pelas , **RUA FERNANDO IZIDRO, RUA JOAO BATISTA DE SÁ TELES, RUA LOURIVAL OLIVEIRA DE ALMEIDA e RUA OTAVIANO RAMOS MOREIRA**, distante 56,73 m da esquina da RUA FERNANDO IZIDRO com a RUA OTAVIANO RAMOS MOREIRA (Lote ), de formato regular, abrangendo uma área de **250,00 m<sup>2</sup>** (duzentos e cinquenta metros quadrados) e um perímetro de 70,00 m. Para quem de dentro do lote 07 olha para a RUA FERNANDO IZIDRO inicia-se a descrição no vértice na coordenada X: 676.988,22 Y: 8.534.855,24, com uma distância de **10,00 m** de



**PREFEITURA MUNICIPAL DE BOM JESUS DA LAPA – BA**Rua Mal. Floriano Peixoto, nº 208 – Centro -  
Bom Jesus da Lapa – BA, CEP: 47.600-000.**CNPJ: 14.105.183/0001-14**

(77) 3481-3374



frente até o vértice de coordenada X: 676.998,14 Y: 8.534.853,97, confrontando com **RUA FERNANDO IZIDRO**, daí deflete à direita com uma distância de **25,00 m** do lado direito até o vértice de coordenada X: 676.994,98 Y: 8.534.829,17, confrontando com **Lote 08**, daí deflete à direita com uma distância de **10,00 m** ao fundo até o vértice de coordenada X: 676.985,06 Y: 8.534.830,44, confrontando com **Lote 22**, daí deflete à direita com uma distância de **25,00 m** do lado esquerdo até o vértice de coordenada X: 676.988,22 Y: 8.534.855,24, confrontando com **Lote 06**.

**Quadra: 29. Lote: 08. Área: 250,00 m<sup>2</sup>.** O **Lote de terreno sob nº 08 da Quadra 29**, do **Loteamento denominado "Loteamento Nova Lapa"**, no município de Bom Jesus da Lapa - BA, comarca de Bom Jesus da Lapa - BA, na quadra formada pelas **RUA FERNANDO IZIDRO, RUA JOAO BATISTA DE SÁ TELES, RUA LOURIVAL OLIVEIRA DE ALMEIDA e RUA OTAVIANO RAMOS MOREIRA**, distante 66,73 m da esquina da RUA FERNANDO IZIDRO com a RUA OTAVIANO RAMOS MOREIRA (Lote ), de formato regular, abrangendo uma área de **250,00 m<sup>2</sup>** (duzentos e cinquenta metros quadrados) e um perímetro de 70,00 m. Para quem de dentro do lote 08 olha para a RUA FERNANDO IZIDRO inicia-se a descrição no vértice na coordenada X: 676.998,14 Y: 8.534.853,97, com uma distância de **10,00 m** de frente até o vértice de coordenada X: 677.008,06 Y: 8.534.852,71, confrontando com **RUA FERNANDO IZIDRO**, daí deflete à direita com uma distância de **25,00 m** do lado direito até o vértice de coordenada X: 677.004,90 Y: 8.534.827,91, confrontando com **Lote 09**, daí deflete à direita com uma distância de **10,00 m** ao fundo até o vértice de coordenada X: 676.994,98 Y: 8.534.829,17, confrontando com **Lote 21**, daí deflete à direita com uma distância de **25,00 m** do lado esquerdo até o vértice de coordenada X: 676.998,14 Y: 8.534.853,97, confrontando com **Lote 07**.

**Quadra: 29. Lote: 09. Área: 250,00 m<sup>2</sup>.** O **Lote de terreno sob nº 09 da Quadra 29**, do **Loteamento denominado "Loteamento Nova Lapa"**, no município de Bom Jesus da Lapa - BA, comarca de Bom Jesus da Lapa - BA, na quadra formada pelas **RUA FERNANDO IZIDRO, RUA JOAO BATISTA DE SÁ TELES, RUA LOURIVAL OLIVEIRA DE ALMEIDA e RUA OTAVIANO RAMOS MOREIRA**, distante 76,73 m da esquina da RUA FERNANDO IZIDRO com a RUA OTAVIANO RAMOS MOREIRA (Lote ), de formato regular, abrangendo uma área de **250,00 m<sup>2</sup>** (duzentos e cinquenta metros quadrados) e um perímetro de 70,00 m. Para quem de dentro do lote 09 olha para a RUA FERNANDO IZIDRO inicia-se a descrição no vértice na coordenada X: 677.008,06 Y: 8.534.852,71, com uma distância de **10,00 m** de frente até o vértice de coordenada X: 677.017,98 Y: 8.534.851,45, confrontando com **RUA FERNANDO IZIDRO**, daí deflete à direita com uma distância de **25,00 m** do lado direito até o vértice de coordenada X: 677.014,83 Y: 8.534.826,65, confrontando com **Lote 10**, daí deflete à direita com uma distância de **10,00 m** ao fundo até o vértice de coordenada X: 677.004,90 Y: 8.534.827,91, confrontando com **Lote 20**, daí deflete à direita com uma distância de **25,00 m** do lado





**PREFEITURA MUNICIPAL DE BOM JESUS DA LAPA – BA**  
Rua Mal. Floriano Peixoto, nº 208 – Centro -  
Bom Jesus da Lapa – BA, CEP: 47.600-000.  
**CNPJ: 14.105.183/0001-14**  
(77) 3481-3374



esquerdo até o vértice de coordenada X: 677.008,06 Y: 8.534.852,71, confrontando com **Lote 08**.

**Quadra: 29. Lote: 10. Área: 250,00 m<sup>2</sup>.** O **Lote de terreno sob nº 10 da Quadra 29**, do **Loteamento denominado “Loteamento Nova Lapa”**, no município de Bom Jesus da Lapa - BA, comarca de Bom Jesus da Lapa - BA, na quadra formada pelas **, RUA FERNANDO IZIDRO, RUA JOAO BATISTA DE SÁ TELES, RUA LOURIVAL OLIVEIRA DE ALMEIDA e RUA OTAVIANO RAMOS MOREIRA**, distante 86,73 m da esquina da RUA FERNANDO IZIDRO com a RUA OTAVIANO RAMOS MOREIRA (Lote ), de formato regular, abrangendo uma área de **250,00 m<sup>2</sup>** (duzentos e cinquenta metros quadrados) e um perímetro de 70,00 m. Para quem de dentro do lote 10 olha para a RUA FERNANDO IZIDRO inicia-se a descrição no vértice na coordenada X: 677.017,98 Y: 8.534.851,45, com uma distância de **10,00 m** de frente até o vértice de coordenada X: 677.027,90 Y: 8.534.850,19, confrontando com **RUA FERNANDO IZIDRO**, daí deflete à direita com uma distância de **25,00 m** do lado direito até o vértice de coordenada X: 677.024,75 Y: 8.534.825,39, confrontando com **Lote 11**, daí deflete à direita com uma distância de **10,00 m** ao fundo até o vértice de coordenada X: 677.014,83 Y: 8.534.826,65, confrontando com **Lote 19**, daí deflete à direita com uma distância de **25,00 m** do lado esquerdo até o vértice de coordenada X: 677.017,98 Y: 8.534.851,45, confrontando com **Lote 09**.

**Quadra: 29. Lote: 11. Área: 250,00 m<sup>2</sup>.** O **Lote de terreno sob nº 11 da Quadra 29**, do **Loteamento denominado “Loteamento Nova Lapa”**, no município de Bom Jesus da Lapa - BA, comarca de Bom Jesus da Lapa - BA, na quadra formada pelas **, RUA FERNANDO IZIDRO, RUA JOAO BATISTA DE SÁ TELES, RUA LOURIVAL OLIVEIRA DE ALMEIDA e RUA OTAVIANO RAMOS MOREIRA**, distante 96,73 m da esquina da RUA FERNANDO IZIDRO com a RUA OTAVIANO RAMOS MOREIRA (Lote ), de formato regular, abrangendo uma área de **250,00 m<sup>2</sup>** (duzentos e cinquenta metros quadrados) e um perímetro de 70,00 m. Para quem de dentro do lote 11 olha para a RUA FERNANDO IZIDRO inicia-se a descrição no vértice na coordenada X: 677.027,90 Y: 8.534.850,19, com uma distância de **10,00 m** de frente até o vértice de coordenada X: 677.037,82 Y: 8.534.848,93, confrontando com **RUA FERNANDO IZIDRO**, daí deflete à direita com uma distância de **25,00 m** do lado direito até o vértice de coordenada X: 677.034,67 Y: 8.534.824,13, confrontando com **Lote 12**, daí deflete à direita com uma distância de **10,00 m** ao fundo até o vértice de coordenada X: 677.024,75 Y: 8.534.825,39, confrontando com **Lote 18**, daí deflete à direita com uma distância de **25,00 m** do lado esquerdo até o vértice de coordenada X: 677.027,90 Y: 8.534.850,19, confrontando com **Lote 10**.

**Quadra: 29. Lote: 12. Área: 250,00 m<sup>2</sup>.** O **Lote de terreno sob nº 12 da Quadra 29**, do **Loteamento denominado “Loteamento Nova Lapa”**, no município de Bom Jesus da Lapa - BA, comarca de Bom Jesus da Lapa - BA, na quadra formada pelas **, RUA FERNANDO IZIDRO, RUA JOAO BATISTA DE SÁ TELES, RUA LOURIVAL OLIVEIRA DE ALMEIDA e RUA OTAVIANO RAMOS MOREIRA**, distante 106,73 m da





**PREFEITURA MUNICIPAL DE BOM JESUS DA LAPA – BA**  
Rua Mal. Floriano Peixoto, nº 208 – Centro -  
Bom Jesus da Lapa – BA, CEP: 47.600-000.  
**CNPJ: 14.105.183/0001-14**  
(77) 3481-3374



esquina da RUA FERNANDO IZIDRO com a RUA OTAVIANO RAMOS MOREIRA (Lote ), de formato regular, abrangendo uma área de **250,00 m<sup>2</sup>** (duzentos e cinquenta metros quadrados) e um perímetro de 70,00 m. Para quem de dentro do lote 12 olha para a RUA FERNANDO IZIDRO inicia-se a descrição no vértice na coordenada X: 677.037,82 Y: 8.534.848,93, com uma distância de **10,00 m** de frente até o vértice de coordenada X: 677.047,74 Y: 8.534.847,67, confrontando com **RUA FERNANDO IZIDRO**, daí deflete à direita com uma distância de **25,00 m** do lado direito até o vértice de coordenada X: 677.044,59 Y: 8.534.822,87, confrontando com **Lote 13**, daí deflete à direita com uma distância de **10,00 m** ao fundo até o vértice de coordenada X: 677.034,67 Y: 8.534.824,13, confrontando com **Lote 17**, daí deflete à direita com uma distância de **25,00 m** do lado esquerdo até o vértice de coordenada X: 677.037,82 Y: 8.534.848,93, confrontando com **Lote 11**.

**Quadra: 29. Lote: 13. Área: 250,00 m<sup>2</sup>.** O Lote de terreno sob nº 13 da Quadra 29, do Loteamento denominado “Loteamento Nova Lapa”, no município de Bom Jesus da Lapa - BA, comarca de Bom Jesus da Lapa - BA, na quadra formada pelas , **RUA FERNANDO IZIDRO, RUA JOAO BATISTA DE SÁ TELES, RUA LOURIVAL OLIVEIRA DE ALMEIDA e RUA OTAVIANO RAMOS MOREIRA**, distante 116,73 m da esquina da RUA FERNANDO IZIDRO com a RUA OTAVIANO RAMOS MOREIRA (Lote ), de formato regular, abrangendo uma área de **250,00 m<sup>2</sup>** (duzentos e cinquenta metros quadrados) e um perímetro de 70,00 m. Para quem de dentro do lote 13 olha para a RUA FERNANDO IZIDRO inicia-se a descrição no vértice na coordenada X: 677.047,74 Y: 8.534.847,67, com uma distância de **10,00 m** de frente até o vértice de coordenada X: 677.057,66 Y: 8.534.846,41, confrontando com **RUA FERNANDO IZIDRO**, daí deflete à direita com uma distância de **25,00 m** do lado direito até o vértice de coordenada X: 677.054,51 Y: 8.534.821,61, confrontando com **Lote 14**, daí deflete à direita com uma distância de **10,00 m** ao fundo até o vértice de coordenada X: 677.044,59 Y: 8.534.822,87, confrontando com **Lote 16**, daí deflete à direita com uma distância de **25,00 m** do lado esquerdo até o vértice de coordenada X: 677.047,74 Y: 8.534.847,67, confrontando com **Lote 12**.

**Quadra: 29. Lote: 14. Área: 250,00 m<sup>2</sup>.** O Lote de terreno sob nº 14 da Quadra 29, do Loteamento denominado “Loteamento Nova Lapa”, no município de Bom Jesus da Lapa - BA, comarca de Bom Jesus da Lapa - BA, na quadra formada pelas , **RUA FERNANDO IZIDRO, RUA JOAO BATISTA DE SÁ TELES, RUA LOURIVAL OLIVEIRA DE ALMEIDA e RUA OTAVIANO RAMOS MOREIRA**, localizado na esquina da RUA FERNANDO IZIDRO com a RUA JOAO BATISTA DE SÁ TELES, de formato regular, abrangendo uma área de **250,00 m<sup>2</sup>** (duzentos e cinquenta metros quadrados) e um perímetro de 70,00 m. Para quem de dentro do lote 14 olha para a RUA FERNANDO IZIDRO inicia-se a descrição no vértice na coordenada X: 677.057,66 Y: 8.534.846,41, com uma distância de **10,00 m** de frente até o vértice de coordenada X: 677.067,58 Y: 8.534.845,15, confrontando com **RUA FERNANDO IZIDRO**, daí deflete à direita com uma distância de **25,00 m** do lado direito até o vértice de coordenada X: 677.064,43 Y: 8.534.820,35, confrontando com **RUA**





PREFEITURA MUNICIPAL DE BOM JESUS DA LAPA – BA  
Rua Mal. Floriano Peixoto, nº 208 – Centro -  
Bom Jesus da Lapa – BA, CEP: 47.600-000.  
CNPJ: 14.105.183/0001-14  
(77) 3481-3374



**JOAO BATISTA DE SÁ TELES**, daí deflete à direita com uma distância de **10,00 m** ao fundo até o vértice de coordenada X: 677.054,51 Y: 8.534.821,61, confrontando com **Lote 15**, daí deflete à direita com uma distância de **25,00 m** do lado esquerdo até o vértice de coordenada X: 677.057,66 Y: 8.534.846,41, confrontando com **Lote 13**.

**Quadra: 29. Lote: 15. Área: 200,00 m<sup>2</sup>.** O **Lote de terreno sob nº 15 da Quadra 29**, do **Loteamento denominado “Loteamento Nova Lapa”**, no município de Bom Jesus da Lapa - BA, comarca de Bom Jesus da Lapa - BA, na quadra formada pelas **, RUA FERNANDO IZIDRO, RUA JOAO BATISTA DE SÁ TELES, RUA LOURIVAL OLIVEIRA DE ALMEIDA e RUA OTAVIANO RAMOS MOREIRA**, localizado na esquina da RUA LOURIVAL OLIVEIRA DE ALMEIDA com a RUA JOAO BATISTA DE SÁ TELES, de formato regular, abrangendo uma área de **200,00 m<sup>2</sup>** (duzentos metros quadrados) e um perímetro de 60,00 m. Para quem de dentro do lote 15 olha para a RUA LOURIVAL OLIVEIRA DE ALMEIDA inicia-se a descrição no vértice na coordenada X: 677.061,90 Y: 8.534.800,51, com uma distância de **10,00 m** de frente até o vértice de coordenada X: 677.051,98 Y: 8.534.801,77, confrontando com **RUA LOURIVAL OLIVEIRA DE ALMEIDA**, daí deflete à direita com uma distância de **20,00 m** do lado direito até o vértice de coordenada X: 677.054,51 Y: 8.534.821,61, confrontando com **Lote 16**, daí deflete à direita com uma distância de **10,00 m** ao fundo até o vértice de coordenada X: 677.064,43 Y: 8.534.820,35, confrontando com **Lote 14**, daí deflete à direita com uma distância de **20,00 m** do lado esquerdo até o vértice de coordenada X: 677.061,90 Y: 8.534.800,51, confrontando com **RUA JOAO BATISTA DE SÁ TELES**.

**Quadra: 29. Lote: 16. Área: 200,00 m<sup>2</sup>.** O **Lote de terreno sob nº 16 da Quadra 29**, do **Loteamento denominado “Loteamento Nova Lapa”**, no município de Bom Jesus da Lapa - BA, comarca de Bom Jesus da Lapa - BA, na quadra formada pelas **, RUA FERNANDO IZIDRO, RUA JOAO BATISTA DE SÁ TELES, RUA LOURIVAL OLIVEIRA DE ALMEIDA e RUA OTAVIANO RAMOS MOREIRA**, distante 10,00 m da esquina da RUA LOURIVAL OLIVEIRA DE ALMEIDA com a RUA JOAO BATISTA DE SÁ TELES (Lote 15), de formato regular, abrangendo uma área de **200,00 m<sup>2</sup>** (duzentos metros quadrados) e um perímetro de 60,00 m. Para quem de dentro do lote 16 olha para a RUA LOURIVAL OLIVEIRA DE ALMEIDA inicia-se a descrição no vértice na coordenada X: 677.051,98 Y: 8.534.801,77, com uma distância de **10,00 m** de frente até o vértice de coordenada X: 677.042,06 Y: 8.534.803,03, confrontando com **RUA LOURIVAL OLIVEIRA DE ALMEIDA**, daí deflete à direita com uma distância de **20,00 m** do lado direito até o vértice de coordenada X: 677.044,59 Y: 8.534.822,87, confrontando com **Lote 17**, daí deflete à direita com uma distância de **10,00 m** ao fundo até o vértice de coordenada X: 677.054,51 Y: 8.534.821,61, confrontando com **Lote 13**, daí deflete à direita com uma distância de **20,00 m** do lado esquerdo até o vértice de coordenada X: 677.051,98 Y: 8.534.801,77, confrontando com **Lote 15**.

**Quadra: 29. Lote: 17. Área: 200,00 m<sup>2</sup>.** O **Lote de terreno sob nº 17 da Quadra 29**, do **Loteamento denominado “Loteamento Nova Lapa”**, no município de Bom





PREFEITURA MUNICIPAL DE BOM JESUS DA LAPA – BA  
Rua Mal. Floriano Peixoto, nº 208 – Centro -  
Bom Jesus da Lapa – BA, CEP: 47.600-000.  
CNPJ: 14.105.183/0001-14  
(77) 3481-3374



Jesus da Lapa - BA, comarca de Bom Jesus da Lapa - BA, na quadra formada pelas , **RUA FERNANDO IZIDRO, RUA JOAO BATISTA DE SÁ TELES, RUA LOURIVAL OLIVEIRA DE ALMEIDA e RUA OTAVIANO RAMOS MOREIRA**, distante 20,00 m da esquina da RUA LOURIVAL OLIVEIRA DE ALMEIDA com a RUA JOAO BATISTA DE SÁ TELES (Lote 15), de formato regular, abrangendo uma área de **200,00 m<sup>2</sup>** (duzentos metros quadrados) e um perímetro de 60,00 m. Para quem de dentro do lote 17 olha para a RUA LOURIVAL OLIVEIRA DE ALMEIDA inicia-se a descrição no vértice na coordenada X: 677.042,06 Y: 8.534.803,03, com uma distância de **10,00 m** de frente até o vértice de coordenada X: 677.032,14 Y: 8.534.804,29, confrontando com **RUA LOURIVAL OLIVEIRA DE ALMEIDA**, daí deflete à direita com uma distância de **20,00 m** do lado direito até o vértice de coordenada X: 677.034,67 Y: 8.534.824,13, confrontando com **Lote 18**, daí deflete à direita com uma distância de **10,00 m** ao fundo até o vértice de coordenada X: 677.044,59 Y: 8.534.822,87, confrontando com **Lote 12**, daí deflete à direita com uma distância de **20,00 m** do lado esquerdo até o vértice de coordenada X: 677.042,06 Y: 8.534.803,03, confrontando com **Lote 16**.

**Quadra: 29. Lote: 18. Área: 200,00 m<sup>2</sup>.** O **Lote de terreno sob nº 18 da Quadra 29**, do **Loteamento denominado “Loteamento Nova Lapa”**, no município de Bom Jesus da Lapa - BA, comarca de Bom Jesus da Lapa - BA, na quadra formada pelas , **RUA FERNANDO IZIDRO, RUA JOAO BATISTA DE SÁ TELES, RUA LOURIVAL OLIVEIRA DE ALMEIDA e RUA OTAVIANO RAMOS MOREIRA**, distante 30,00 m da esquina da RUA LOURIVAL OLIVEIRA DE ALMEIDA com a RUA JOAO BATISTA DE SÁ TELES (Lote 15), de formato regular, abrangendo uma área de **200,00 m<sup>2</sup>** (duzentos metros quadrados) e um perímetro de 60,00 m. Para quem de dentro do lote 18 olha para a RUA LOURIVAL OLIVEIRA DE ALMEIDA inicia-se a descrição no vértice na coordenada X: 677.032,14 Y: 8.534.804,29, com uma distância de **10,00 m** de frente até o vértice de coordenada X: 677.022,22 Y: 8.534.805,55, confrontando com **RUA LOURIVAL OLIVEIRA DE ALMEIDA**, daí deflete à direita com uma distância de **20,00 m** do lado direito até o vértice de coordenada X: 677.024,75 Y: 8.534.825,39, confrontando com **Lote 19**, daí deflete à direita com uma distância de **10,00 m** ao fundo até o vértice de coordenada X: 677.034,67 Y: 8.534.824,13, confrontando com **Lote 11**, daí deflete à direita com uma distância de **20,00 m** do lado esquerdo até o vértice de coordenada X: 677.032,14 Y: 8.534.804,29, confrontando com **Lote 17**.

**Quadra: 29. Lote: 19. Área: 200,00 m<sup>2</sup>.** O **Lote de terreno sob nº 19 da Quadra 29**, do **Loteamento denominado “Loteamento Nova Lapa”**, no município de Bom Jesus da Lapa - BA, comarca de Bom Jesus da Lapa - BA, na quadra formada pelas , **RUA FERNANDO IZIDRO, RUA JOAO BATISTA DE SÁ TELES, RUA LOURIVAL OLIVEIRA DE ALMEIDA e RUA OTAVIANO RAMOS MOREIRA**, distante 40,00 m da esquina da RUA LOURIVAL OLIVEIRA DE ALMEIDA com a RUA JOAO BATISTA DE SÁ TELES (Lote 15), de formato regular, abrangendo uma área de **200,00 m<sup>2</sup>** (duzentos metros quadrados) e um perímetro de 60,00 m. Para quem de dentro do lote 19



**PREFEITURA MUNICIPAL DE BOM JESUS DA LAPA – BA**Rua Mal. Floriano Peixoto, nº 208 – Centro -  
Bom Jesus da Lapa – BA, CEP: 47.600-000.**CNPJ: 14.105.183/0001-14**

(77) 3481-3374



olha para a RUA LOURIVAL OLIVEIRA DE ALMEIDA inicia-se a descrição no vértice na coordenada X: 677.022,22 Y: 8.534.805,55, com uma distância de **10,00 m** de frente até o vértice de coordenada X: 677.012,30 Y: 8.534.806,81, confrontando com **RUA LOURIVAL OLIVEIRA DE ALMEIDA**, daí deflete à direita com uma distância de **20,00 m** do lado direito até o vértice de coordenada X: 677.014,83 Y: 8.534.826,65, confrontando com **Lote 20**, daí deflete à direita com uma distância de **10,00 m** ao fundo até o vértice de coordenada X: 677.024,75 Y: 8.534.825,39, confrontando com **Lote 10**, daí deflete à direita com uma distância de **20,00 m** do lado esquerdo até o vértice de coordenada X: 677.022,22 Y: 8.534.805,55, confrontando com **Lote 18**.

**Quadra: 29. Lote: 20. Área: 200,00 m<sup>2</sup>.** O Lote de terreno sob nº 20 da Quadra 29, do Loteamento denominado “Loteamento Nova Lapa”, no município de Bom Jesus da Lapa - BA, comarca de Bom Jesus da Lapa - BA, na quadra formada pelas , **RUA FERNANDO IZIDRO, RUA JOAO BATISTA DE SÁ TELES, RUA LOURIVAL OLIVEIRA DE ALMEIDA e RUA OTAVIANO RAMOS MOREIRA**, distante 50,00 m da esquina da RUA LOURIVAL OLIVEIRA DE ALMEIDA com a RUA JOAO BATISTA DE SÁ TELES (Lote 15), de formato regular, abrangendo uma área de **200,00 m<sup>2</sup>** (duzentos metros quadrados) e um perímetro de 60,00 m. Para quem de dentro do lote 20 olha para a RUA LOURIVAL OLIVEIRA DE ALMEIDA inicia-se a descrição no vértice na coordenada X: 677.012,30 Y: 8.534.806,81, com uma distância de **10,00 m** de frente até o vértice de coordenada X: 677.002,38 Y: 8.534.808,07, confrontando com **RUA LOURIVAL OLIVEIRA DE ALMEIDA**, daí deflete à direita com uma distância de **20,00 m** do lado direito até o vértice de coordenada X: 677.004,90 Y: 8.534.827,91, confrontando com **Lote 21**, daí deflete à direita com uma distância de **10,00 m** ao fundo até o vértice de coordenada X: 677.014,83 Y: 8.534.826,65, confrontando com **Lote 09**, daí deflete à direita com uma distância de **20,00 m** do lado esquerdo até o vértice de coordenada X: 677.012,30 Y: 8.534.806,81, confrontando com **Lote 19**.

**Quadra: 29. Lote: 21. Área: 200,00 m<sup>2</sup>.** O Lote de terreno sob nº 21 da Quadra 29, do Loteamento denominado “Loteamento Nova Lapa”, no município de Bom Jesus da Lapa - BA, comarca de Bom Jesus da Lapa - BA, na quadra formada pelas , **RUA FERNANDO IZIDRO, RUA JOAO BATISTA DE SÁ TELES, RUA LOURIVAL OLIVEIRA DE ALMEIDA e RUA OTAVIANO RAMOS MOREIRA**, distante 60,00 m da esquina da RUA LOURIVAL OLIVEIRA DE ALMEIDA com a RUA JOAO BATISTA DE SÁ TELES (Lote 15), de formato regular, abrangendo uma área de **200,00 m<sup>2</sup>** (duzentos metros quadrados) e um perímetro de 60,00 m. Para quem de dentro do lote 21 olha para a RUA LOURIVAL OLIVEIRA DE ALMEIDA inicia-se a descrição no vértice na coordenada X: 677.002,38 Y: 8.534.808,07, com uma distância de **10,00 m** de frente até o vértice de coordenada X: 676.992,46 Y: 8.534.809,33, confrontando com **RUA LOURIVAL OLIVEIRA DE ALMEIDA**, daí deflete à direita com uma distância de **20,00 m** do lado direito até o vértice de coordenada X: 676.994,98 Y: 8.534.829,17, confrontando com **Lote 22**, daí deflete à direita com uma distância





PREFEITURA MUNICIPAL DE BOM JESUS DA LAPA – BA  
Rua Mal. Floriano Peixoto, nº 208 – Centro -  
Bom Jesus da Lapa – BA, CEP: 47.600-000.  
CNPJ: 14.105.183/0001-14  
(77) 3481-3374



de **10,00 m** ao fundo até o vértice de coordenada X: 677.004,90 Y: 8.534.827,91, confrontando com **Lote 08**, daí deflete à direita com uma distância de **20,00 m** do lado esquerdo até o vértice de coordenada X: 677.002,38 Y: 8.534.808,07, confrontando com **Lote 20**.

**Quadra: 29. Lote: 22. Área: 200,00 m<sup>2</sup>.** O **Lote de terreno sob nº 22 da Quadra 29**, do **Loteamento denominado “Loteamento Nova Lapa”**, no município de Bom Jesus da Lapa - BA, comarca de Bom Jesus da Lapa - BA, na quadra formada pelas **, RUA FERNANDO IZIDRO, RUA JOAO BATISTA DE SÁ TELES, RUA LOURIVAL OLIVEIRA DE ALMEIDA e RUA OTAVIANO RAMOS MOREIRA**, distante 65,00 m da esquina da RUA LOURIVAL OLIVEIRA DE ALMEIDA com a RUA JOAO BATISTA DE SÁ TELES (Lote 15), de formato regular, abrangendo uma área de **200,00 m<sup>2</sup>** (duzentos metros quadrados) e um perímetro de 60,00 m. Para quem de dentro do lote 22 olha para a RUA LOURIVAL OLIVEIRA DE ALMEIDA inicia-se a descrição no vértice na coordenada X: 676.992,46 Y: 8.534.809,33, com uma distância de **10,00 m** de frente até o vértice de coordenada X: 676.982,54 Y: 8.534.810,59, confrontando com **RUA LOURIVAL OLIVEIRA DE ALMEIDA**, daí deflete à direita com uma distância de **20,00 m** do lado direito até o vértice de coordenada X: 676.985,06 Y: 8.534.830,44, confrontando com **Lote 23**, daí deflete à direita com uma distância de **10,00 m** ao fundo até o vértice de coordenada X: 676.994,98 Y: 8.534.829,17, confrontando com **Lote 07**, daí deflete à direita com uma distância de **20,00 m** do lado esquerdo até o vértice de coordenada X: 676.992,46 Y: 8.534.809,33, confrontando com **Lote 21**.

**Quadra: 29. Lote: 23. Área: 200,00 m<sup>2</sup>.** O **Lote de terreno sob nº 23 da Quadra 29**, do **Loteamento denominado “Loteamento Nova Lapa”**, no município de Bom Jesus da Lapa - BA, comarca de Bom Jesus da Lapa - BA, na quadra formada pelas **, RUA FERNANDO IZIDRO, RUA JOAO BATISTA DE SÁ TELES, RUA LOURIVAL OLIVEIRA DE ALMEIDA e RUA OTAVIANO RAMOS MOREIRA**, distante 65,00 m da esquina da RUA LOURIVAL OLIVEIRA DE ALMEIDA com a RUA JOAO BATISTA DE SÁ TELES (Lote 15), de formato regular, abrangendo uma área de **200,00 m<sup>2</sup>** (duzentos metros quadrados) e um perímetro de 60,00 m. Para quem de dentro do lote 23 olha para a RUA LOURIVAL OLIVEIRA DE ALMEIDA inicia-se a descrição no vértice na coordenada X: 676.982,54 Y: 8.534.810,59, com uma distância de **10,00 m** de frente até o vértice de coordenada X: 676.972,62 Y: 8.534.811,86, confrontando com **RUA LOURIVAL OLIVEIRA DE ALMEIDA**, daí deflete à direita com uma distância de **20,00 m** do lado direito até o vértice de coordenada X: 676.975,14 Y: 8.534.831,70, confrontando com **Lote 24**, daí deflete à direita com uma distância de **10,00 m** ao fundo até o vértice de coordenada X: 676.985,06 Y: 8.534.830,44, confrontando com **Lote 06**, daí deflete à direita com uma distância de **20,00 m** do lado esquerdo até o vértice de coordenada X: 676.982,54 Y: 8.534.810,59, confrontando com **Lote 22**.

**Quadra: 29. Lote: 24. Área: 200,00 m<sup>2</sup>.** O **Lote de terreno sob nº 24 da Quadra 29**, do **Loteamento denominado “Loteamento Nova Lapa”**, no município de Bom





**PREFEITURA MUNICIPAL DE BOM JESUS DA LAPA – BA**Rua Mal. Floriano Peixoto, nº 208 – Centro -  
Bom Jesus da Lapa – BA, CEP: 47.600-000.**CNPJ: 14.105.183/0001-14**

(77) 3481-3374



Jesus da Lapa - BA, comarca de Bom Jesus da Lapa - BA, na quadra formada pelas , **RUA FERNANDO IZIDRO, RUA JOAO BATISTA DE SÁ TELES, RUA LOURIVAL OLIVEIRA DE ALMEIDA e RUA OTAVIANO RAMOS MOREIRA**, distante 90,00 m da esquina da RUA LOURIVAL OLIVEIRA DE ALMEIDA com a RUA JOAO BATISTA DE SÁ TELES (Lote 15), de formato regular, abrangendo uma área de **200,00 m<sup>2</sup>** (duzentos metros quadrados) e um perímetro de 60,00 m. Para quem de dentro do lote 24 olha para a RUA LOURIVAL OLIVEIRA DE ALMEIDA inicia-se a descrição no vértice na coordenada X: 676.972,62 Y: 8.534.811,86, com uma distância de **10,00 m** de frente até o vértice de coordenada X: 676.962,70 Y: 8.534.813,12, confrontando com **RUA LOURIVAL OLIVEIRA DE ALMEIDA**, daí deflete à direita com uma distância de **20,00 m** do lado direito até o vértice de coordenada X: 676.965,22 Y: 8.534.832,96, confrontando com **Lote 25**, daí deflete à direita com uma distância de **10,00 m** ao fundo até o vértice de coordenada X: 676.975,14 Y: 8.534.831,70, confrontando com **Lote 05**, daí deflete à direita com uma distância de **20,00 m** do lado esquerdo até o vértice de coordenada X: 676.972,62 Y: 8.534.811,86, confrontando com **Lote 23**.

**Quadra: 29. Lote: 25. Área: 200,00 m<sup>2</sup>.** O **Lote de terreno sob nº 25 da Quadra 29**, do **Loteamento denominado “Loteamento Nova Lapa”**, no município de Bom Jesus da Lapa - BA, comarca de Bom Jesus da Lapa - BA, na quadra formada pelas , **RUA FERNANDO IZIDRO, RUA JOAO BATISTA DE SÁ TELES, RUA LOURIVAL OLIVEIRA DE ALMEIDA e RUA OTAVIANO RAMOS MOREIRA**, distante 100,00 m da esquina da RUA LOURIVAL OLIVEIRA DE ALMEIDA com a RUA JOAO BATISTA DE SÁ TELES (Lote 15), de formato regular, abrangendo uma área de **200,00 m<sup>2</sup>** (duzentos metros quadrados) e um perímetro de 60,00 m. Para quem de dentro do lote 25 olha para a RUA LOURIVAL OLIVEIRA DE ALMEIDA inicia-se a descrição no vértice na coordenada X: 676.962,70 Y: 8.534.813,12, com uma distância de **10,00 m** de frente até o vértice de coordenada X: 676.952,78 Y: 8.534.814,38, confrontando com **RUA LOURIVAL OLIVEIRA DE ALMEIDA**, daí deflete à direita com uma distância de **20,00 m** do lado direito até o vértice de coordenada X: 676.955,30 Y: 8.534.834,22, confrontando com **Lote 26**, daí deflete à direita com uma distância de **10,00 m** ao fundo até o vértice de coordenada X: 676.965,22 Y: 8.534.832,96, confrontando com **Lote 04**, daí deflete à direita com uma distância de **20,00 m** do lado esquerdo até o vértice de coordenada X: 676.962,70 Y: 8.534.813,12, confrontando com **Lote 24**.

**Quadra: 29. Lote: 26. Área: 200,00 m<sup>2</sup>.** O **Lote de terreno sob nº 26 da Quadra 29**, do **Loteamento denominado “Loteamento Nova Lapa”**, no município de Bom Jesus da Lapa - BA, comarca de Bom Jesus da Lapa - BA, na quadra formada pelas , **RUA FERNANDO IZIDRO, RUA JOAO BATISTA DE SÁ TELES, RUA LOURIVAL OLIVEIRA DE ALMEIDA e RUA OTAVIANO RAMOS MOREIRA**, distante 110,00 m da esquina da RUA LOURIVAL OLIVEIRA DE ALMEIDA com a RUA JOAO BATISTA DE SÁ TELES (Lote 15), de formato regular, abrangendo uma área de **200,00 m<sup>2</sup>** (duzentos metros quadrados) e um perímetro de 60,00 m. Para quem de dentro do lote 26 olha para a RUA LOURIVAL OLIVEIRA DE ALMEIDA inicia-se a descrição no vértice



**PREFEITURA MUNICIPAL DE BOM JESUS DA LAPA – BA**Rua Mal. Floriano Peixoto, nº 208 – Centro -  
Bom Jesus da Lapa – BA, CEP: 47.600-000.**CNPJ: 14.105.183/0001-14**

(77) 3481-3374



na coordenada X: 676.952,78 Y: 8.534.814,38, com uma distância de **10,00 m** de frente até o vértice de coordenada X: 676.942,86 Y: 8.534.815,64, confrontando com **RUA LOURIVAL OLIVEIRA DE ALMEIDA**, daí deflete à direita com uma distância de **20,00 m** do lado direito até o vértice de coordenada X: 676.945,38 Y: 8.534.835,48, confrontando com **Lote 27**, daí deflete à direita com uma distância de **10,00 m** ao fundo até o vértice de coordenada X: 676.955,30 Y: 8.534.834,22, confrontando com **Lote 03**, daí deflete à direita com uma distância de **20,00 m** do lado esquerdo até o vértice de coordenada X: 676.952,78 Y: 8.534.814,38, confrontando com **Lote 25**.

**Quadra: 29. Lote: 27. Área: 200,00 m<sup>2</sup>.** O Lote de terreno sob nº 27 da Quadra 29, do **Loteamento denominado “Loteamento Nova Lapa”**, no município de Bom Jesus da Lapa - BA, comarca de Bom Jesus da Lapa - BA, na quadra formada pelas **RUA FERNANDO IZIDRO, RUA JOAO BATISTA DE SÁ TELES, RUA LOURIVAL OLIVEIRA DE ALMEIDA e RUA OTAVIANO RAMOS MOREIRA**, distante 120,00 m da esquina da RUA LOURIVAL OLIVEIRA DE ALMEIDA com a RUA JOAO BATISTA DE SÁ TELES (Lote 15), de formato regular, abrangendo uma área de **200,00 m<sup>2</sup>** (duzentos metros quadrados) e um perímetro de 60,00 m. Para quem de dentro do lote 27 olha para a RUA LOURIVAL OLIVEIRA DE ALMEIDA inicia-se a descrição no vértice na coordenada X: 676.942,86 Y: 8.534.815,64, com uma distância de **10,00 m** de frente até o vértice de coordenada X: 676.932,94 Y: 8.534.816,90, confrontando com **RUA LOURIVAL OLIVEIRA DE ALMEIDA**, daí deflete à direita com uma distância de **20,00 m** do lado direito até o vértice de coordenada X: 676.935,46 Y: 8.534.836,74, confrontando com **Lote 28**, daí deflete à direita com uma distância de **10,00 m** ao fundo até o vértice de coordenada X: 676.945,38 Y: 8.534.835,48, confrontando com **Lote 02**, daí deflete à direita com uma distância de **20,00 m** do lado esquerdo até o vértice de coordenada X: 676.942,86 Y: 8.534.815,64, confrontando com **Lote 26**.

**Quadra: 29. Lote: 28. Área: 200,00 m<sup>2</sup>.** O Lote de terreno sob nº 28 da Quadra 29, do **Loteamento denominado “Loteamento Nova Lapa”**, no município de Bom Jesus da Lapa - BA, comarca de Bom Jesus da Lapa - BA, na quadra formada pelas **RUA FERNANDO IZIDRO, RUA JOAO BATISTA DE SÁ TELES, RUA LOURIVAL OLIVEIRA DE ALMEIDA e RUA OTAVIANO RAMOS MOREIRA**, distante 130,00 m da esquina da RUA LOURIVAL OLIVEIRA DE ALMEIDA com a RUA JOAO BATISTA DE SÁ TELES (Lote 15), de formato regular, abrangendo uma área de **200,00 m<sup>2</sup>** (duzentos metros quadrados) e um perímetro de 60,00 m. Para quem de dentro do lote 28 olha para a RUA LOURIVAL OLIVEIRA DE ALMEIDA inicia-se a descrição no vértice na coordenada X: 676.932,94 Y: 8.534.816,90, com uma distância de **10,00 m** de frente até o vértice de coordenada X: 676.923,02 Y: 8.534.818,16, confrontando com **RUA LOURIVAL OLIVEIRA DE ALMEIDA**, daí deflete à direita com uma distância de **20,00 m** do lado direito até o vértice de coordenada X: 676.925,54 Y: 8.534.838,00, confrontando com **Lote 29**, daí deflete à direita com uma distância de **10,00 m** ao fundo até o vértice de coordenada X: 676.935,46 Y: 8.534.836,74,





**PREFEITURA MUNICIPAL DE BOM JESUS DA LAPA – BA**  
Rua Mal. Floriano Peixoto, nº 208 – Centro -  
Bom Jesus da Lapa – BA, CEP: 47.600-000.  
**CNPJ: 14.105.183/0001-14**  
(77) 3481-3374



confrontando com **Lote 01**, daí deflete à direita com uma distância de **20,00 m** do lado esquerdo até o vértice de coordenada X: 676.932,94 Y: 8.534.816,90, confrontando com **Lote 27**.

**Quadra: 29. Lote: 29. Área: 158,04 m<sup>2</sup>.** O **Lote de terreno sob nº 29 da Quadra 29**, do **Loteamento denominado “Loteamento Nova Lapa”**, no município de Bom Jesus da Lapa - BA, comarca de Bom Jesus da Lapa - BA, na quadra formada pelas **, RUA FERNANDO IZIDRO, RUA JOAO BATISTA DE SÁ TELES, RUA LOURIVAL OLIVEIRA DE ALMEIDA e RUA OTAVIANO RAMOS MOREIRA**, localizado na esquina da RUA LOURIVAL OLIVEIRA DE ALMEIDA com a RUA OTAVIANO RAMOS MOREIRA, de formato irregular, abrangendo uma área de **158,04 m<sup>2</sup>** (cento e cinquenta e oito metros quadrados e quatro centímetros quadrados) e um perímetro de 56,79 m. Para quem de dentro do lote 29 olha para a RUA LOURIVAL OLIVEIRA DE ALMEIDA inicia-se a descrição no vértice na coordenada X: 676.923,02 Y: 8.534.818,16, com uma distância de **11,09 m** de frente até o vértice de coordenada X: 676.912,02 Y: 8.534.819,56, confrontando com **RUA LOURIVAL OLIVEIRA DE ALMEIDA**, daí deflete à direita com uma distância de **20,99 m** do lado direito até o vértice de coordenada X: 676.920,87 Y: 8.534.838,60, confrontando com **RUA OTAVIANO RAMOS MOREIRA**, daí deflete à direita com uma distância de **4,71 m** ao fundo até o vértice de coordenada X: 676.925,54 Y: 8.534.838,00, confrontando com **Lote 01**, daí deflete à direita com uma distância de **20,00 m** do lado esquerdo até o vértice de coordenada X: 676.923,02 Y: 8.534.818,16, confrontando com **Lote 28**

**Quadra: 30. Lote: 01. Área: 250,00 m<sup>2</sup>.** O **Lote de terreno sob nº 01 da Quadra 30**, do **Loteamento denominado “Loteamento Nova Lapa”**, no município de Bom Jesus da Lapa - BA, comarca de Bom Jesus da Lapa - BA, na quadra formada pelas **, RUA FERNANDO IZIDRO, RUA WILSON XAVIER DA SILVA, RUA LOURIVAL OLIVEIRA DE ALMEIDA e RUA JOAO BATISTA DE SÁ TELES**, localizado na esquina da RUA FERNANDO IZIDRO com a RUA JOAO BATISTA DE SÁ TELES, de formato regular, abrangendo uma área de **250,00 m<sup>2</sup>** (duzentos e cinquenta metros quadrados) e um perímetro de 70,00 m. Para quem de dentro do lote 01 olha para a RUA FERNANDO IZIDRO inicia-se a descrição no vértice na coordenada X: 677.081,47 Y: 8.534.843,38, com uma distância de **10,00 m** de frente até o vértice de coordenada X: 677.091,39 Y: 8.534.842,12, confrontando com **RUA FERNANDO IZIDRO**, daí deflete à direita com uma distância de **25,00 m** do lado direito até o vértice de coordenada X: 677.088,23 Y: 8.534.817,32, confrontando com **Lote 02**, daí deflete à direita com uma distância de **10,00 m** ao fundo até o vértice de coordenada X: 677.078,31 Y: 8.534.818,58, confrontando com **Lote 40**, daí deflete à direita com uma distância de **25,00 m** do lado esquerdo até o vértice de coordenada X: 677.081,47 Y: 8.534.843,38, confrontando com **RUA JOAO BATISTA DE SÁ TELES**.

**Quadra: 30. Lote: 02. Área: 250,00 m<sup>2</sup>.** O **Lote de terreno sob nº 02 da Quadra 30**, do **Loteamento denominado “Loteamento Nova Lapa”**, no município de Bom Jesus da Lapa - BA, comarca de Bom Jesus da Lapa - BA, na quadra formada





PREFEITURA MUNICIPAL DE BOM JESUS DA LAPA – BA  
Rua Mal. Floriano Peixoto, nº 208 – Centro -  
Bom Jesus da Lapa – BA, CEP: 47.600-000.  
CNPJ: 14.105.183/0001-14  
(77) 3481-3374



pelas, **RUA FERNANDO IZIDRO, RUA WILSON XAVIER DA SILVA, RUA LOURIVAL OLIVEIRA DE ALMEIDA e RUA JOAO BATISTA DE SÁ TELES**, distante 10,00 m da esquina da RUA FERNANDO IZIDRO com a RUA JOAO BATISTA DE SÁ TELES (Lote 01), de formato regular, abrangendo uma área de **250,00 m<sup>2</sup>** (duzentos e cinquenta metros quadrados) e um perímetro de 70,00 m. Para quem de dentro do lote 02 olha para a RUA FERNANDO IZIDRO inicia-se a descrição no vértice na coordenada X: 677.091,39 Y: 8.534.842,12, com uma distância de **10,00 m** de frente até o vértice de coordenada X: 677.101,31 Y: 8.534.840,86, confrontando com **RUA FERNANDO IZIDRO**, daí deflete à direita com uma distância de **25,00 m** do lado direito até o vértice de coordenada X: 677.098,15 Y: 8.534.816,06, confrontando com **Lote 03**, daí deflete à direita com uma distância de **10,00 m** ao fundo até o vértice de coordenada X: 677.088,23 Y: 8.534.817,32, confrontando com **Lote 39**, daí deflete à direita com uma distância de **25,00 m** do lado esquerdo até o vértice de coordenada X: 677.091,39 Y: 8.534.842,12, confrontando com **Lote 01**.

**Quadra: 30. Lote: 03. Área: 250,00 m<sup>2</sup>.** O Lote de terreno sob nº 03 da Quadra 30, do Loteamento denominado “Loteamento Nova Lapa”, no município de Bom Jesus da Lapa - BA, comarca de Bom Jesus da Lapa - BA, na quadra formada pelas , **RUA FERNANDO IZIDRO, RUA WILSON XAVIER DA SILVA, RUA LOURIVAL OLIVEIRA DE ALMEIDA e RUA JOAO BATISTA DE SÁ TELES**, distante 20,00 m da esquina da RUA FERNANDO IZIDRO com a RUA JOAO BATISTA DE SÁ TELES (Lote 01), de formato regular, abrangendo uma área de **250,00 m<sup>2</sup>** (duzentos e cinquenta metros quadrados) e um perímetro de 70,00 m. Para quem de dentro do lote 03 olha para a RUA FERNANDO IZIDRO inicia-se a descrição no vértice na coordenada X: 677.101,31 Y: 8.534.840,86, com uma distância de **10,00 m** de frente até o vértice de coordenada X: 677.111,23 Y: 8.534.839,60, confrontando com **RUA FERNANDO IZIDRO**, daí deflete à direita com uma distância de **25,00 m** do lado direito até o vértice de coordenada X: 677.108,07 Y: 8.534.814,80, confrontando com **Lote 04**, daí deflete à direita com uma distância de **10,00 m** ao fundo até o vértice de coordenada X: 677.098,15 Y: 8.534.816,06, confrontando com **Lote 38**, daí deflete à direita com uma distância de **25,00 m** do lado esquerdo até o vértice de coordenada X: 677.101,31 Y: 8.534.840,86, confrontando com **Lote 02**.

**Quadra: 30. Lote: 04. Área: 250,00 m<sup>2</sup>.** O Lote de terreno sob nº 04 da Quadra 30, do Loteamento denominado “Loteamento Nova Lapa”, no município de Bom Jesus da Lapa - BA, comarca de Bom Jesus da Lapa - BA, na quadra formada pelas , **RUA FERNANDO IZIDRO, RUA WILSON XAVIER DA SILVA, RUA LOURIVAL OLIVEIRA DE ALMEIDA e RUA JOAO BATISTA DE SÁ TELES**, distante 30,00 m da esquina da RUA FERNANDO IZIDRO com a RUA JOAO BATISTA DE SÁ TELES (Lote 01), de formato regular, abrangendo uma área de **250,00 m<sup>2</sup>** (duzentos e cinquenta metros quadrados) e um perímetro de 70,00 m. Para quem de dentro do lote 04 olha para a RUA FERNANDO IZIDRO inicia-se a descrição no vértice na coordenada X: 677.111,23 Y: 8.534.839,60, com uma distância de **10,00 m** de



**PREFEITURA MUNICIPAL DE BOM JESUS DA LAPA – BA**Rua Mal. Floriano Peixoto, nº 208 – Centro -  
Bom Jesus da Lapa – BA, CEP: 47.600-000.**CNPJ: 14.105.183/0001-14**

(77) 3481-3374



frente até o vértice de coordenada X: 677.121,15 Y: 8.534.838,34, confrontando com **RUA FERNANDO IZIDRO**, daí deflete à direita com uma distância de **25,00 m** do lado direito até o vértice de coordenada X: 677.117,99 Y: 8.534.813,54, confrontando com **Lote 05**, daí deflete à direita com uma distância de **10,00 m** ao fundo até o vértice de coordenada X: 677.108,07 Y: 8.534.814,80, confrontando com **Lote 37**, daí deflete à direita com uma distância de **25,00 m** do lado esquerdo até o vértice de coordenada X: 677.111,23 Y: 8.534.839,60, confrontando com **Lote 03**.

**Quadra: 30. Lote: 05. Área: 250,00 m<sup>2</sup>.** O **Lote de terreno sob nº 05 da Quadra 30**, do **Loteamento denominado "Loteamento Nova Lapa"**, no município de Bom Jesus da Lapa - BA, comarca de Bom Jesus da Lapa - BA, na quadra formada pelas **RUA FERNANDO IZIDRO, RUA WILSON XAVIER DA SILVA, RUA LOURIVAL OLIVEIRA DE ALMEIDA e RUA JOAO BATISTA DE SÁ TELES**, distante 40,00 m da esquina da RUA FERNANDO IZIDRO com a RUA JOAO BATISTA DE SÁ TELES (Lote 01), de formato regular, abrangendo uma área de **250,00 m<sup>2</sup>** (duzentos e cinquenta metros quadrados) e um perímetro de 70,00 m. Para quem de dentro do lote 05 olha para a RUA FERNANDO IZIDRO inicia-se a descrição no vértice na coordenada X: 677.121,15 Y: 8.534.838,34, com uma distância de **10,00 m** de frente até o vértice de coordenada X: 677.131,07 Y: 8.534.837,07, confrontando com **RUA FERNANDO IZIDRO**, daí deflete à direita com uma distância de **25,00 m** do lado direito até o vértice de coordenada X: 677.127,91 Y: 8.534.812,27, confrontando com **Lote 06**, daí deflete à direita com uma distância de **10,00 m** ao fundo até o vértice de coordenada X: 677.117,99 Y: 8.534.813,54, confrontando com **Lote 36**, daí deflete à direita com uma distância de **25,00 m** do lado esquerdo até o vértice de coordenada X: 677.121,15 Y: 8.534.838,34, confrontando com **Lote 04**.

**Quadra: 30. Lote: 06. Área: 250,00 m<sup>2</sup>.** O **Lote de terreno sob nº 06 da Quadra 30**, do **Loteamento denominado "Loteamento Nova Lapa"**, no município de Bom Jesus da Lapa - BA, comarca de Bom Jesus da Lapa - BA, na quadra formada pelas **RUA FERNANDO IZIDRO, RUA WILSON XAVIER DA SILVA, RUA LOURIVAL OLIVEIRA DE ALMEIDA e RUA JOAO BATISTA DE SÁ TELES**, distante 50,00 m da esquina da RUA FERNANDO IZIDRO com a RUA JOAO BATISTA DE SÁ TELES (Lote 01), de formato regular, abrangendo uma área de **250,00 m<sup>2</sup>** (duzentos e cinquenta metros quadrados) e um perímetro de 70,00 m. Para quem de dentro do lote 06 olha para a RUA FERNANDO IZIDRO inicia-se a descrição no vértice na coordenada X: 677.131,07 Y: 8.534.837,07, com uma distância de **10,00 m** de frente até o vértice de coordenada X: 677.140,99 Y: 8.534.835,81, confrontando com **RUA FERNANDO IZIDRO**, daí deflete à direita com uma distância de **25,00 m** do lado direito até o vértice de coordenada X: 677.137,83 Y: 8.534.811,01, confrontando com **Lote 07**, daí deflete à direita com uma distância de **10,00 m** ao fundo até o vértice de coordenada X: 677.127,91 Y: 8.534.812,27, confrontando com **Lote 35**, daí deflete à direita com uma distância de **25,00 m** do lado





**PREFEITURA MUNICIPAL DE BOM JESUS DA LAPA – BA**  
Rua Mal. Floriano Peixoto, nº 208 – Centro -  
Bom Jesus da Lapa – BA, CEP: 47.600-000.  
**CNPJ: 14.105.183/0001-14**  
(77) 3481-3374



esquerdo até o vértice de coordenada X: 677.131,07 Y: 8.534.837,07, confrontando com **Lote 05**.

**Quadra: 30. Lote: 07. Área: 250,00 m<sup>2</sup>.** O Lote de terreno sob nº 07 da Quadra 30, do Loteamento denominado “Loteamento Nova Lapa”, no município de Bom Jesus da Lapa - BA, comarca de Bom Jesus da Lapa - BA, na quadra formada pelas , **RUA FERNANDO IZIDRO, RUA WILSON XAVIER DA SILVA, RUA LOURIVAL OLIVEIRA DE ALMEIDA e RUA JOAO BATISTA DE SÁ TELES**, distante 60,00 m da esquina da RUA FERNANDO IZIDRO com a RUA JOAO BATISTA DE SÁ TELES (Lote 01), de formato regular, abrangendo uma área de **250,00 m<sup>2</sup>** (duzentos e cinquenta metros quadrados) e um perímetro de 70,00 m. Para quem de dentro do lote 07 olha para a RUA FERNANDO IZIDRO inicia-se a descrição no vértice na coordenada X: 677.140,99 Y: 8.534.835,81, com uma distância de **10,00 m** de frente até o vértice de coordenada X: 677.150,91 Y: 8.534.834,55, confrontando com **RUA FERNANDO IZIDRO**, daí deflete à direita com uma distância de **25,00 m** do lado direito até o vértice de coordenada X: 677.147,76 Y: 8.534.809,75, confrontando com **Lote 08**, daí deflete à direita com uma distância de **10,00 m** ao fundo até o vértice de coordenada X: 677.137,83 Y: 8.534.811,01, confrontando com **Lote 34**, daí deflete à direita com uma distância de **25,00 m** do lado esquerdo até o vértice de coordenada X: 677.140,99 Y: 8.534.835,81, confrontando com **Lote 06**.

**Quadra: 30. Lote: 08. Área: 250,00 m<sup>2</sup>.** O Lote de terreno sob nº 08 da Quadra 30, do Loteamento denominado “Loteamento Nova Lapa”, no município de Bom Jesus da Lapa - BA, comarca de Bom Jesus da Lapa - BA, na quadra formada pelas, **RUA FERNANDO IZIDRO, RUA WILSON XAVIER DA SILVA, RUA LOURIVAL OLIVEIRA DE ALMEIDA e RUA JOAO BATISTA DE SÁ TELES**, distante 70,00 m da esquina da RUA FERNANDO IZIDRO com a RUA JOAO BATISTA DE SÁ TELES (Lote 01), de formato regular, abrangendo uma área de **250,00 m<sup>2</sup>** (duzentos e cinquenta metros quadrados) e um perímetro de 70,00 m. Para quem de dentro do lote 08 olha para a RUA FERNANDO IZIDRO inicia-se a descrição no vértice na coordenada X: 677.150,91 Y: 8.534.834,55, com uma distância de **10,00 m** de frente até o vértice de coordenada X: 677.160,83 Y: 8.534.833,29, confrontando com **RUA FERNANDO IZIDRO**, daí deflete à direita com uma distância de **25,00 m** do lado direito até o vértice de coordenada X: 677.157,68 Y: 8.534.808,49, confrontando com **Lote 09**, daí deflete à direita com uma distância de **10,00 m** ao fundo até o vértice de coordenada X: 677.147,76 Y: 8.534.809,75, confrontando com **Lote 33**, daí deflete à direita com uma distância de **25,00 m** do lado esquerdo até o vértice de coordenada X: 677.150,91 Y: 8.534.834,55, confrontando com **Lote 07**.

**Quadra: 30. Lote: 09. Área: 250,00 m<sup>2</sup>.** O Lote de terreno sob nº 09 da Quadra 30, do Loteamento denominado “Loteamento Nova Lapa”, no município de Bom Jesus da Lapa - BA, comarca de Bom Jesus da Lapa - BA, na quadra formada





PREFEITURA MUNICIPAL DE BOM JESUS DA LAPA – BA  
Rua Mal. Floriano Peixoto, nº 208 – Centro -  
Bom Jesus da Lapa – BA, CEP: 47.600-000.  
CNPJ: 14.105.183/0001-14  
(77) 3481-3374



pelas, **RUA FERNANDO IZIDRO, RUA WILSON XAVIER DA SILVA, RUA LOURIVAL OLIVEIRA DE ALMEIDA e RUA JOAO BATISTA DE SÁ TELES**, distante 80,00 m da esquina da RUA FERNANDO IZIDRO com a RUA JOAO BATISTA DE SÁ TELES (Lote 01), de formato regular, abrangendo uma área de **250,00 m<sup>2</sup>** (duzentos e cinquenta metros quadrados) e um perímetro de 70,00 m. Para quem de dentro do lote 09 olha para a RUA FERNANDO IZIDRO inicia-se a descrição no vértice na coordenada X: 677.160,83 Y: 8.534.833,29, com uma distância de **10,00 m** de frente até o vértice de coordenada X: 677.170,75 Y: 8.534.832,03, confrontando com **RUA FERNANDO IZIDRO**, daí deflete à direita com uma distância de **25,00 m** do lado direito até o vértice de coordenada X: 677.167,60 Y: 8.534.807,23, confrontando com **Lote 10**, daí deflete à direita com uma distância de **10,00 m** ao fundo até o vértice de coordenada X: 677.157,68 Y: 8.534.808,49, confrontando com **Lote 32**, daí deflete à direita com uma distância de **25,00 m** do lado esquerdo até o vértice de coordenada X: 677.160,83 Y: 8.534.833,29, confrontando com **Lote 08**.

**Quadra: 30. Lote: 10. Área: 250,00 m<sup>2</sup>.** O Lote de terreno sob nº 10 da Quadra 30, do Loteamento denominado “Loteamento Nova Lapa”, no município de Bom Jesus da Lapa - BA, comarca de Bom Jesus da Lapa - BA, na quadra formada pelas, **RUA FERNANDO IZIDRO, RUA WILSON XAVIER DA SILVA, RUA LOURIVAL OLIVEIRA DE ALMEIDA e RUA JOAO BATISTA DE SÁ TELES**, distante 90,00 m da esquina da RUA FERNANDO IZIDRO com a RUA JOAO BATISTA DE SÁ TELES (Lote 01), de formato regular, abrangendo uma área de **250,00 m<sup>2</sup>** (duzentos e cinquenta metros quadrados) e um perímetro de 70,00 m. Para quem de dentro do lote 10 olha para a RUA FERNANDO IZIDRO inicia-se a descrição no vértice na coordenada X: 677.170,75 Y: 8.534.832,03, com uma distância de **10,00 m** de frente até o vértice de coordenada X: 677.180,67 Y: 8.534.830,77, confrontando com **RUA FERNANDO IZIDRO**, daí deflete à direita com uma distância de **25,00 m** do lado direito até o vértice de coordenada X: 677.177,52 Y: 8.534.805,97, confrontando com **Lote 11**, daí deflete à direita com uma distância de **10,00 m** ao fundo até o vértice de coordenada X: 677.167,60 Y: 8.534.807,23, confrontando com **Lote 31**, daí deflete à direita com uma distância de **25,00 m** do lado esquerdo até o vértice de coordenada X: 677.170,75 Y: 8.534.832,03, confrontando com **Lote 09**.

**Quadra: 30. Lote: 11. Área: 250,00 m<sup>2</sup>.** O Lote de terreno sob nº 11 da Quadra 30, do Loteamento denominado “Loteamento Nova Lapa”, no município de Bom Jesus da Lapa - BA, comarca de Bom Jesus da Lapa - BA, na quadra formada pelas, **RUA FERNANDO IZIDRO, RUA WILSON XAVIER DA SILVA, RUA LOURIVAL OLIVEIRA DE ALMEIDA e RUA JOAO BATISTA DE SÁ TELES**, distante 100,00 m da esquina da RUA FERNANDO IZIDRO com a RUA JOAO BATISTA DE SÁ TELES (Lote 01), de formato regular, abrangendo uma área de **250,00 m<sup>2</sup>** (duzentos e cinquenta metros quadrados) e um perímetro de 70,00 m. Para quem de dentro do lote 11 olha para a RUA FERNANDO IZIDRO inicia-se a descrição no vértice na coordenada X: 677.180,67 Y: 8.534.830,77, com uma distância de **10,00 m** de frente até o vértice de coordenada X: 677.190,59 Y: 8.534.829,51, confrontando



**PREFEITURA MUNICIPAL DE BOM JESUS DA LAPA – BA**Rua Mal. Floriano Peixoto, nº 208 – Centro -  
Bom Jesus da Lapa – BA, CEP: 47.600-000.**CNPJ: 14.105.183/0001-14**

(77) 3481-3374



com **RUA FERNANDO IZIDRO**, daí deflete à direita com uma distância de **25,00 m** do lado direito até o vértice de coordenada X: 677.187,44 Y: 8.534.804,71, confrontando com **Lote 12**, daí deflete à direita com uma distância de **10,00 m** ao fundo até o vértice de coordenada X: 677.177,52 Y: 8.534.805,97, confrontando com **Lote 30**, daí deflete à direita com uma distância de **25,00 m** do lado esquerdo até o vértice de coordenada X: 677.180,67 Y: 8.534.830,77, confrontando com **Lote 10**.

**Quadra: 30. Lote: 12. Área: 250,00 m<sup>2</sup>.** O Lote de terreno sob nº 12 da Quadra 30, do Loteamento denominado “Loteamento Nova Lapa”, no município de Bom Jesus da Lapa - BA, comarca de Bom Jesus da Lapa - BA, na quadra formada pelas , **RUA FERNANDO IZIDRO, RUA WILSON XAVIER DA SILVA, RUA LOURIVAL OLIVEIRA DE ALMEIDA e RUA JOAO BATISTA DE SÁ TELES**, distante 110,00 m da esquina da RUA FERNANDO IZIDRO com a RUA JOAO BATISTA DE SÁ TELES (Lote 01), de formato regular, abrangendo uma área de **250,00 m<sup>2</sup>** (duzentos e cinquenta metros quadrados) e um perímetro de 70,00 m. Para quem de dentro do lote 12 olha para a RUA FERNANDO IZIDRO inicia-se a descrição no vértice na coordenada X: 677.190,59 Y: 8.534.829,51, com uma distância de **10,00 m** de frente até o vértice de coordenada X: 677.200,51 Y: 8.534.828,25, confrontando com **RUA FERNANDO IZIDRO**, daí deflete à direita com uma distância de **25,00 m** do lado direito até o vértice de coordenada X: 677.197,36 Y: 8.534.803,45, confrontando com **Lote 13**, daí deflete à direita com uma distância de **10,00 m** ao fundo até o vértice de coordenada X: 677.187,44 Y: 8.534.804,71, confrontando com **Lote 29**, daí deflete à direita com uma distância de **25,00 m** do lado esquerdo até o vértice de coordenada X: 677.190,59 Y: 8.534.829,51, confrontando com **Lote 11**.

**Quadra: 30. Lote: 13. Área: 250,00 m<sup>2</sup>.** O Lote de terreno sob nº 13 da Quadra 30, do Loteamento denominado “Loteamento Nova Lapa”, no município de Bom Jesus da Lapa - BA, comarca de Bom Jesus da Lapa - BA, na quadra formada pelas , **RUA FERNANDO IZIDRO, RUA WILSON XAVIER DA SILVA, RUA LOURIVAL OLIVEIRA DE ALMEIDA e RUA JOAO BATISTA DE SÁ TELES**, distante 120,00 m da esquina da RUA FERNANDO IZIDRO com a RUA JOAO BATISTA DE SÁ TELES (Lote 01), de formato regular, abrangendo uma área de **250,00 m<sup>2</sup>** (duzentos e cinquenta metros quadrados) e um perímetro de 70,00 m. Para quem de dentro do lote 13 olha para a RUA FERNANDO IZIDRO inicia-se a descrição no vértice na coordenada X: 677.200,51 Y: 8.534.828,25, com uma distância de **10,00 m** de frente até o vértice de coordenada X: 677.210,43 Y: 8.534.826,99, confrontando com **RUA FERNANDO IZIDRO**, daí deflete à direita com uma distância de **25,00 m** do lado direito até o vértice de coordenada X: 677.207,28 Y: 8.534.802,18, confrontando com **Lote 14**, daí deflete à direita com uma distância de **10,00 m** ao fundo até o vértice de coordenada X: 677.197,36 Y: 8.534.803,45, confrontando com **Lote 28**, daí deflete à direita com uma distância de **25,00 m** do lado esquerdo até o vértice de coordenada X: 677.200,51 Y: 8.534.828,25, confrontando com **Lote 12**.







PREFEITURA MUNICIPAL DE BOM JESUS DA LAPA – BA  
Rua Mal. Floriano Peixoto, nº 208 – Centro -  
Bom Jesus da Lapa – BA, CEP: 47.600-000.  
CNPJ: 14.105.183/0001-14  
(77) 3481-3374



**Quadra: 30. Lote: 14. Área: 250,00 m<sup>2</sup>.** O Lote de terreno sob nº 14 da Quadra 30, do Loteamento denominado “Loteamento Nova Lapa”, no município de Bom Jesus da Lapa - BA, comarca de Bom Jesus da Lapa - BA, na quadra formada pelas , **RUA FERNANDO IZIDRO, RUA WILSON XAVIER DA SILVA, RUA LOURIVAL OLIVEIRA DE ALMEIDA e RUA JOAO BATISTA DE SÁ TELES**, distante 130,00 m da esquina da RUA FERNANDO IZIDRO com a RUA JOAO BATISTA DE SÁ TELES (Lote 01), de formato regular, abrangendo uma área de **250,00 m<sup>2</sup>** (duzentos e cinquenta metros quadrados) e um perímetro de 70,00 m. Para quem de dentro do lote 14 olha para a RUA FERNANDO IZIDRO inicia-se a descrição no vértice na coordenada X: 677.210,43 Y: 8.534.826,99, com uma distância de **10,00 m** de frente até o vértice de coordenada X: 677.220,35 Y: 8.534.825,72, confrontando com **RUA FERNANDO IZIDRO**, daí deflete à direita com uma distância de **25,00 m** do lado direito até o vértice de coordenada X: 677.217,20 Y: 8.534.800,92, confrontando com **Lote 15**, daí deflete à direita com uma distância de **10,00 m** ao fundo até o vértice de coordenada X: 677.207,28 Y: 8.534.802,18, confrontando com **Lote 27**, daí deflete à direita com uma distância de **25,00 m** do lado esquerdo até o vértice de coordenada X: 677.210,43 Y: 8.534.826,99, confrontando com **Lote 13**.

**Quadra: 30. Lote: 15. Área: 250,00 m<sup>2</sup>.** O Lote de terreno sob nº 15 da Quadra 30, do Loteamento denominado “Loteamento Nova Lapa”, no município de Bom Jesus da Lapa - BA, comarca de Bom Jesus da Lapa - BA, na quadra formada pela, **RUA FERNANDO IZIDRO, RUA WILSON XAVIER DA SILVA, RUA LOURIVAL OLIVEIRA DE ALMEIDA e RUA JOAO BATISTA DE SÁ TELES**, distante 140,00 m da esquina da RUA FERNANDO IZIDRO com a RUA JOAO BATISTA DE SÁ TELES (Lote 01), de formato regular, abrangendo uma área de **250,00 m<sup>2</sup>** (duzentos e cinquenta metros quadrados) e um perímetro de 70,00 m. Para quem de dentro do lote 15 olha para a RUA FERNANDO IZIDRO inicia-se a descrição no vértice na coordenada X: 677.220,35 Y: 8.534.825,72, com uma distância de **10,00 m** de frente até o vértice de coordenada X: 677.230,27 Y: 8.534.824,46, confrontando com **RUA FERNANDO IZIDRO**, daí deflete à direita com uma distância de **25,00 m** do lado direito até o vértice de coordenada X: 677.227,12 Y: 8.534.799,66, confrontando com **Lote 16**, daí deflete à direita com uma distância de **10,00 m** ao fundo até o vértice de coordenada X: 677.217,20 Y: 8.534.800,92, confrontando com **Lote 26**, daí deflete à direita com uma distância de **25,00 m** do lado esquerdo até o vértice de coordenada X: 677.220,35 Y: 8.534.825,72, confrontando com **Lote 14**.

**Quadra: 30. Lote: 16. Área: 250,00 m<sup>2</sup>.** O Lote de terreno sob nº 16 da Quadra 30, do Loteamento denominado “Loteamento Nova Lapa”, no município de Bom Jesus da Lapa - BA, comarca de Bom Jesus da Lapa - BA, na quadra formada pelas , **RUA FERNANDO IZIDRO, RUA WILSON XAVIER DA SILVA, RUA LOURIVAL OLIVEIRA DE ALMEIDA e RUA JOAO BATISTA DE SÁ TELES**, distante 150,00 m da esquina da RUA FERNANDO IZIDRO com a RUA JOAO BATISTA DE SÁ TELES (Lote 01), de formato regular, abrangendo uma área de **250,00 m<sup>2</sup>** (duzentos e cinquenta metros quadrados) e um perímetro de 70,00 m. Para quem de dentro



**PREFEITURA MUNICIPAL DE BOM JESUS DA LAPA – BA**Rua Mal. Floriano Peixoto, nº 208 – Centro -  
Bom Jesus da Lapa – BA, CEP: 47.600-000.**CNPJ: 14.105.183/0001-14**

(77) 3481-3374



do lote 16 olha para a RUA FERNANDO IZIDRO inicia-se a descrição no vértice na coordenada X: 677.230,27 Y: 8.534.824,46, com uma distância de **10,00 m** de frente até o vértice de coordenada X: 677.240,19 Y: 8.534.823,20, confrontando com **RUA FERNANDO IZIDRO**, daí deflete à direita com uma distância de **25,00 m** do lado direito até o vértice de coordenada X: 677.237,04 Y: 8.534.798,40, confrontando com **Lote 17**, daí deflete à direita com uma distância de **10,00 m** ao fundo até o vértice de coordenada X: 677.227,12 Y: 8.534.799,66, confrontando com **Lote 25**, daí deflete à direita com uma distância de **25,00 m** do lado esquerdo até o vértice de coordenada X: 677.230,27 Y: 8.534.824,46, confrontando com **Lote 15**.

**Quadra: 30. Lote: 17. Área: 250,00 m<sup>2</sup>.** O Lote de terreno sob nº 17 da Quadra 30, do **Loteamento denominado “Loteamento Nova Lapa”**, no município de Bom Jesus da Lapa - BA, comarca de Bom Jesus da Lapa - BA, na quadra formada pelas **RUA FERNANDO IZIDRO, RUA WILSON XAVIER DA SILVA, RUA LOURIVAL OLIVEIRA DE ALMEIDA e RUA JOAO BATISTA DE SÁ TELES**, distante 160,00 m da esquina da RUA FERNANDO IZIDRO com a RUA JOAO BATISTA DE SÁ TELES (Lote 01), de formato regular, abrangendo uma área de **250,00 m<sup>2</sup>** (duzentos e cinquenta metros quadrados) e um perímetro de 70,00 m. Para quem de dentro do lote 17 olha para a RUA FERNANDO IZIDRO inicia-se a descrição no vértice na coordenada X: 677.240,19 Y: 8.534.823,20, com uma distância de **10,00 m** de frente até o vértice de coordenada X: 677.250,11 Y: 8.534.821,94, confrontando com **RUA FERNANDO IZIDRO**, daí deflete à direita com uma distância de **25,00 m** do lado direito até o vértice de coordenada X: 677.246,96 Y: 8.534.797,14, confrontando com **Lote 18**, daí deflete à direita com uma distância de **10,00 m** ao fundo até o vértice de coordenada X: 677.237,04 Y: 8.534.798,40, confrontando com **Lote 24**, daí deflete à direita com uma distância de **25,00 m** do lado esquerdo até o vértice de coordenada X: 677.240,19 Y: 8.534.823,20, confrontando com **Lote 16**.

**Quadra: 30. Lote: 18. Área: 250,00 m<sup>2</sup>.** O Lote de terreno sob nº 18 da Quadra 30, do **Loteamento denominado “Loteamento Nova Lapa”**, no município de Bom Jesus da Lapa - BA, comarca de Bom Jesus da Lapa - BA, na quadra formada pelas **RUA FERNANDO IZIDRO, RUA WILSON XAVIER DA SILVA, RUA LOURIVAL OLIVEIRA DE ALMEIDA e RUA JOAO BATISTA DE SÁ TELES**, distante 170,00 m da esquina da RUA FERNANDO IZIDRO com a RUA JOAO BATISTA DE SÁ TELES (Lote 01), de formato regular, abrangendo uma área de **250,00 m<sup>2</sup>** (duzentos e cinquenta metros quadrados) e um perímetro de 70,00 m. Para quem de dentro do lote 18 olha para a RUA FERNANDO IZIDRO inicia-se a descrição no vértice na coordenada X: 677.250,11 Y: 8.534.821,94, com uma distância de **10,00 m** de frente até o vértice de coordenada X: 677.260,03 Y: 8.534.820,68, confrontando com **RUA FERNANDO IZIDRO**, daí deflete à direita com uma distância de **25,00 m** do lado direito até o vértice de coordenada X: 677.256,88 Y: 8.534.795,88, confrontando com **Lote 19**, daí deflete à direita com uma distância de **10,00 m** ao fundo até o vértice de coordenada X: 677.246,96 Y: 8.534.797,14, confrontando com **Lote 23**, daí deflete à direita com uma distância de **25,00 m** do lado



**PREFEITURA MUNICIPAL DE BOM JESUS DA LAPA – BA**Rua Mal. Floriano Peixoto, nº 208 – Centro -  
Bom Jesus da Lapa – BA, CEP: 47.600-000.**CNPJ: 14.105.183/0001-14**

(77) 3481-3374



esquerdo até o vértice de coordenada X: 677.250,11 Y: 8.534.821,94, confrontando com **Lote 17**.

**Quadra: 30. Lote: 19. Área: 250,00 m<sup>2</sup>.** O Lote de terreno sob nº 19 da Quadra 30, do Loteamento denominado “Loteamento Nova Lapa”, no município de Bom Jesus da Lapa - BA, comarca de Bom Jesus da Lapa - BA, na quadra formada pelas , **RUA FERNANDO IZIDRO, RUA WILSON XAVIER DA SILVA, RUA LOURIVAL OLIVEIRA DE ALMEIDA e RUA JOAO BATISTA DE SÁ TELES**, distante 180,00 m da esquina da RUA FERNANDO IZIDRO com a RUA JOAO BATISTA DE SÁ TELES (Lote 01), de formato regular, abrangendo uma área de **250,00 m<sup>2</sup>** (duzentos e cinquenta metros quadrados) e um perímetro de 70,00 m. Para quem de dentro do lote 19 olha para a RUA FERNANDO IZIDRO inicia-se a descrição no vértice na coordenada X: 677.260,03 Y: 8.534.820,68, com uma distância de **10,00 m** de frente até o vértice de coordenada X: 677.269,95 Y: 8.534.819,42, confrontando com **RUA FERNANDO IZIDRO**, daí deflete à direita com uma distância de **25,00 m** do lado direito até o vértice de coordenada X: 677.266,80 Y: 8.534.794,62, confrontando com **Lote 20**, daí deflete à direita com uma distância de **10,00 m** ao fundo até o vértice de coordenada X: 677.256,88 Y: 8.534.795,88, confrontando com **Lote 22**, daí deflete à direita com uma distância de **25,00 m** do lado esquerdo até o vértice de coordenada X: 677.260,03 Y: 8.534.820,68, confrontando com **Lote 18**.

**Quadra: 30. Lote: 20. Área: 250,00 m<sup>2</sup>.** O Lote de terreno sob nº 20 da Quadra 30, do Loteamento denominado “Loteamento Nova Lapa”, no município de Bom Jesus da Lapa - BA, comarca de Bom Jesus da Lapa - BA, na quadra formada pelas, **RUA FERNANDO IZIDRO, RUA WILSON XAVIER DA SILVA, RUA LOURIVAL OLIVEIRA DE ALMEIDA e RUA JOAO BATISTA DE SÁ TELES**, localizado na esquina da RUA FERNANDO IZIDRO com a RUA WILSON XAVIER DA SILVA, de formato regular, abrangendo uma área de **250,00 m<sup>2</sup>** (duzentos e cinquenta metros quadrados) e um perímetro de 70,00 m. Para quem de dentro do lote 20 olha para a RUA FERNANDO IZIDRO inicia-se a descrição no vértice na coordenada X: 677.269,95 Y: 8.534.819,42, com uma distância de **10,00 m** de frente até o vértice de coordenada X: 677.279,87 Y: 8.534.818,16, confrontando com **RUA FERNANDO IZIDRO**, daí deflete à direita com uma distância de **25,00 m** do lado direito até o vértice de coordenada X: 677.276,72 Y: 8.534.793,36, confrontando com **RUA WILSON XAVIER DA SILVA**, daí deflete à direita com uma distância de **10,00 m** ao fundo até o vértice de coordenada X: 677.266,80 Y: 8.534.794,62, confrontando com **Lote 21**, daí deflete à direita com uma distância de **25,00 m** do lado esquerdo até o vértice de coordenada X: 677.269,95 Y: 8.534.819,42, confrontando com **Lote 19**.

**Quadra: 30. Lote: 21. Área: 200,00 m<sup>2</sup>.** O Lote de terreno sob nº 21 da Quadra 30, do Loteamento denominado “Loteamento Nova Lapa”, no município de Bom Jesus da Lapa - BA, comarca de Bom Jesus da Lapa - BA, na quadra formada pelas , **RUA FERNANDO IZIDRO, RUA WILSON XAVIER DA SILVA, RUA LOURIVAL**





**PREFEITURA MUNICIPAL DE BOM JESUS DA LAPA – BA**  
Rua Mal. Floriano Peixoto, nº 208 – Centro -  
Bom Jesus da Lapa – BA, CEP: 47.600-000.  
**CNPJ: 14.105.183/0001-14**  
(77) 3481-3374



**OLIVEIRA DE ALMEIDA e RUA JOAO BATISTA DE SÁ TELES**, localizado na esquina da RUA LOURIVAL OLIVEIRA DE ALMEIDA com a RUA WILSON XAVIER DA SILVA, de formato regular, abrangendo uma área de **200,00 m<sup>2</sup>** (duzentos metros quadrados) e um perímetro de 60,00 m. Para quem de dentro do lote 21 olha para a RUA LOURIVAL OLIVEIRA DE ALMEIDA inicia-se a descrição no vértice na coordenada X: 677.274,19 Y: 8.534.773,52, com uma distância de **10,00 m** de frente até o vértice de coordenada X: 677.264,27 Y: 8.534.774,78, confrontando com **RUA LOURIVAL OLIVEIRA DE ALMEIDA**, daí deflete à direita com uma distância de **20,00 m** do lado direito até o vértice de coordenada X: 677.266,80 Y: 8.534.794,62, confrontando com **Lote 22**, daí deflete à direita com uma distância de **10,00 m** ao fundo até o vértice de coordenada X: 677.276,72 Y: 8.534.793,36, confrontando com **Lote 20**, daí deflete à direita com uma distância de **20,00 m** do lado esquerdo até o vértice de coordenada X: 677.274,19 Y: 8.534.773,52, confrontando com **RUA WILSON XAVIER DA SILVA**.

**Quadra: 30. Lote: 22. Área: 200,00 m<sup>2</sup>.** O Lote de terreno sob nº 22 da Quadra 30, do Loteamento denominado “Loteamento Nova Lapa”, no município de Bom Jesus da Lapa - BA, comarca de Bom Jesus da Lapa - BA, na quadra formada pelas , **RUA FERNANDO IZIDRO, RUA WILSON XAVIER DA SILVA, RUA LOURIVAL OLIVEIRA DE ALMEIDA e RUA JOAO BATISTA DE SÁ TELES**, distante 10,00 m da esquina da RUA LOURIVAL OLIVEIRA DE ALMEIDA com a RUA WILSON XAVIER DA SILVA (Lote 21), de formato regular, abrangendo uma área de **200,00 m<sup>2</sup>** (duzentos metros quadrados) e um perímetro de 60,00 m. Para quem de dentro do lote 22 olha para a RUA LOURIVAL OLIVEIRA DE ALMEIDA inicia-se a descrição no vértice na coordenada X: 677.264,27 Y: 8.534.774,78, com uma distância de **10,00 m** de frente até o vértice de coordenada X: 677.254,35 Y: 8.534.776,04, confrontando com **RUA LOURIVAL OLIVEIRA DE ALMEIDA**, daí deflete à direita com uma distância de **20,00 m** do lado direito até o vértice de coordenada X: 677.256,88 Y: 8.534.795,88, confrontando com **Lote 23**, daí deflete à direita com uma distância de **10,00 m** ao fundo até o vértice de coordenada X: 677.266,80 Y: 8.534.794,62, confrontando com **Lote 19**, daí deflete à direita com uma distância de **20,00 m** do lado esquerdo até o vértice de coordenada X: 677.264,27 Y: 8.534.774,78, confrontando com **Lote 21**.

**Quadra: 30. Lote: 23. Área: 200,00 m<sup>2</sup>.** O Lote de terreno sob nº 23 da Quadra 30, do Loteamento denominado “Loteamento Nova Lapa”, no município de Bom Jesus da Lapa - BA, comarca de Bom Jesus da Lapa - BA, na quadra formada pelas , **RUA FERNANDO IZIDRO, RUA WILSON XAVIER DA SILVA, RUA LOURIVAL OLIVEIRA DE ALMEIDA e RUA JOAO BATISTA DE SÁ TELES**, distante 20,00 m da esquina da RUA LOURIVAL OLIVEIRA DE ALMEIDA com a RUA WILSON XAVIER DA SILVA (Lote 21), de formato regular, abrangendo uma área de **200,00 m<sup>2</sup>** (duzentos metros quadrados) e um perímetro de 60,00 m. Para quem de dentro do lote 23 olha para a RUA LOURIVAL OLIVEIRA DE ALMEIDA inicia-se a descrição no vértice na coordenada X: 677.254,35 Y: 8.534.776,04, com uma distância de





**PREFEITURA MUNICIPAL DE BOM JESUS DA LAPA – BA**  
Rua Mal. Floriano Peixoto, nº 208 – Centro -  
Bom Jesus da Lapa – BA, CEP: 47.600-000.  
**CNPJ: 14.105.183/0001-14**  
(77) 3481-3374



**10,00 m** de frente até o vértice de coordenada X: 677.244,43 Y: 8.534.777,30, confrontando com **RUA LOURIVAL OLIVEIRA DE ALMEIDA**, daí deflete à direita com uma distância de **20,00 m** do lado direito até o vértice de coordenada X: 677.246,96 Y: 8.534.797,14, confrontando com **Lote 24**, daí deflete à direita com uma distância de **10,00 m** ao fundo até o vértice de coordenada X: 677.256,88 Y: 8.534.795,88, confrontando com **Lote 18**, daí deflete à direita com uma distância de **20,00 m** do lado esquerdo até o vértice de coordenada X: 677.254,35 Y: 8.534.776,04, confrontando com **Lote 22**.

**Quadra: 30. Lote: 24. Área: 200,00 m<sup>2</sup>.** O **Lote de terreno sob nº 24 da Quadra 30**, do **Loteamento denominado “Loteamento Nova Lapa”**, no município de Bom Jesus da Lapa - BA, comarca de Bom Jesus da Lapa - BA, na quadra formada pelas **RUA FERNANDO IZIDRO, RUA WILSON XAVIER DA SILVA, RUA LOURIVAL OLIVEIRA DE ALMEIDA e RUA JOAO BATISTA DE SÁ TELES**, distante 30,00 m da esquina da RUA LOURIVAL OLIVEIRA DE ALMEIDA com a RUA WILSON XAVIER DA SILVA (Lote 21), de formato regular, abrangendo uma área de **200,00 m<sup>2</sup>** (duzentos metros quadrados) e um perímetro de 60,00 m. Para quem de dentro do lote 24 olha para a RUA LOURIVAL OLIVEIRA DE ALMEIDA inicia-se a descrição no vértice na coordenada X: 677.244,43 Y: 8.534.777,30, com uma distância de **10,00 m** de frente até o vértice de coordenada X: 677.234,51 Y: 8.534.778,56, confrontando com **RUA LOURIVAL OLIVEIRA DE ALMEIDA**, daí deflete à direita com uma distância de **20,00 m** do lado direito até o vértice de coordenada X: 677.237,04 Y: 8.534.798,40, confrontando com **Lote 25**, daí deflete à direita com uma distância de **10,00 m** ao fundo até o vértice de coordenada X: 677.246,96 Y: 8.534.797,14, confrontando com **Lote 17**, daí deflete à direita com uma distância de **20,00 m** do lado esquerdo até o vértice de coordenada X: 677.244,43 Y: 8.534.777,30, confrontando com **Lote 23**.

**Quadra: 30. Lote: 25. Área: 200,00 m<sup>2</sup>.** O **Lote de terreno sob nº 25 da Quadra 30**, do **Loteamento denominado “Loteamento Nova Lapa”**, no município de Bom Jesus da Lapa - BA, comarca de Bom Jesus da Lapa - BA, na quadra formada pelas **RUA FERNANDO IZIDRO, RUA WILSON XAVIER DA SILVA, RUA LOURIVAL OLIVEIRA DE ALMEIDA e RUA JOAO BATISTA DE SÁ TELES**, distante 40,00 m da esquina da RUA LOURIVAL OLIVEIRA DE ALMEIDA com a RUA WILSON XAVIER DA SILVA (Lote 21), de formato regular, abrangendo uma área de **200,00 m<sup>2</sup>** (duzentos metros quadrados) e um perímetro de 60,00 m. Para quem de dentro do lote 25 olha para a RUA LOURIVAL OLIVEIRA DE ALMEIDA inicia-se a descrição no vértice na coordenada X: 677.234,51 Y: 8.534.778,56, com uma distância de **10,00 m** de frente até o vértice de coordenada X: 677.224,59 Y: 8.534.779,82, confrontando com **RUA LOURIVAL OLIVEIRA DE ALMEIDA**, daí deflete à direita com uma distância de **20,00 m** do lado direito até o vértice de coordenada X: 677.227,12 Y: 8.534.799,66, confrontando com **Lote 26**, daí deflete à direita com uma distância de **10,00 m** ao fundo até o vértice de coordenada X: 677.237,04 Y: 8.534.798,40, confrontando com **Lote 16**, daí deflete à direita com uma distância





**PREFEITURA MUNICIPAL DE BOM JESUS DA LAPA – BA**  
Rua Mal. Floriano Peixoto, nº 208 – Centro -  
Bom Jesus da Lapa – BA, CEP: 47.600-000.  
**CNPJ: 14.105.183/0001-14**  
(77) 3481-3374



de **20,00 m** do lado esquerdo até o vértice de coordenada X: 677.234,51 Y: 8.534.778,56, confrontando com **Lote 24**.

**Quadra: 30. Lote: 26. Área: 200,00 m<sup>2</sup>.** O Lote de terreno sob nº 26 da Quadra 30, do Loteamento denominado “Loteamento Nova Lapa”, no município de Bom Jesus da Lapa - BA, comarca de Bom Jesus da Lapa - BA, na quadra formada pelas , **RUA FERNANDO IZIDRO, RUA WILSON XAVIER DA SILVA, RUA LOURIVAL OLIVEIRA DE ALMEIDA e RUA JOAO BATISTA DE SÁ TELES**, distante 50,00 m da esquina da RUA LOURIVAL OLIVEIRA DE ALMEIDA com a RUA WILSON XAVIER DA SILVA (Lote 21), de formato regular, abrangendo uma área de **200,00 m<sup>2</sup>** (duzentos metros quadrados) e um perímetro de 60,00 m. Para quem de dentro do lote 26 olha para a RUA LOURIVAL OLIVEIRA DE ALMEIDA inicia-se a descrição no vértice na coordenada X: 677.224,59 Y: 8.534.779,82, com uma distância de **10,00 m** de frente até o vértice de coordenada X: 677.214,67 Y: 8.534.781,08, confrontando com **RUA LOURIVAL OLIVEIRA DE ALMEIDA**, daí deflete à direita com uma distância de **20,00 m** do lado direito até o vértice de coordenada X: 677.217,20 Y: 8.534.800,92, confrontando com **Lote 27**, daí deflete à direita com uma distância de **10,00 m** ao fundo até o vértice de coordenada X: 677.227,12 Y: 8.534.799,66, confrontando com **Lote 15**, daí deflete à direita com uma distância de **20,00 m** do lado esquerdo até o vértice de coordenada X: 677.224,59 Y: 8.534.779,82, confrontando com **Lote 25**.

**Quadra: 30. Lote: 27. Área: 200,00 m<sup>2</sup>.** O Lote de terreno sob nº 27 da Quadra 30, do Loteamento denominado “Loteamento Nova Lapa”, no município de Bom Jesus da Lapa - BA, comarca de Bom Jesus da Lapa - BA, na quadra formada pelas , **RUA FERNANDO IZIDRO, RUA WILSON XAVIER DA SILVA, RUA LOURIVAL OLIVEIRA DE ALMEIDA e RUA JOAO BATISTA DE SÁ TELES**, distante 60,00 m da esquina da RUA LOURIVAL OLIVEIRA DE ALMEIDA com a RUA WILSON XAVIER DA SILVA (Lote 21), de formato regular, abrangendo uma área de **200,00 m<sup>2</sup>** (duzentos metros quadrados) e um perímetro de 60,00 m. Para quem de dentro do lote 27 olha para a RUA LOURIVAL OLIVEIRA DE ALMEIDA inicia-se a descrição no vértice na coordenada X: 677.214,67 Y: 8.534.781,08, com uma distância de **10,00 m** de frente até o vértice de coordenada X: 677.204,75 Y: 8.534.782,34, confrontando com **RUA LOURIVAL OLIVEIRA DE ALMEIDA**, daí deflete à direita com uma distância de **20,00 m** do lado direito até o vértice de coordenada X: 677.207,28 Y: 8.534.802,18, confrontando com **Lote 28**, daí deflete à direita com uma distância de **10,00 m** ao fundo até o vértice de coordenada X: 677.217,20 Y: 8.534.800,92, confrontando com **Lote 14**, daí deflete à direita com uma distância de **20,00 m** do lado esquerdo até o vértice de coordenada X: 677.214,67 Y: 8.534.781,08, confrontando com **Lote 26**.

**Quadra: 30. Lote: 28. Área: 200,00 m<sup>2</sup>.** O Lote de terreno sob nº 28 da Quadra 30, do Loteamento denominado “Loteamento Nova Lapa”, no município de Bom





PREFEITURA MUNICIPAL DE BOM JESUS DA LAPA – BA  
Rua Mal. Floriano Peixoto, nº 208 – Centro -  
Bom Jesus da Lapa – BA, CEP: 47.600-000.  
CNPJ: 14.105.183/0001-14  
(77) 3481-3374



Jesus da Lapa - BA, comarca de Bom Jesus da Lapa - BA, na quadra formada pelas , **RUA FERNANDO IZIDRO, RUA WILSON XAVIER DA SILVA, RUA LOURIVAL OLIVEIRA DE ALMEIDA e RUA JOAO BATISTA DE SÁ TELES**, distante 65,00 m da esquina da RUA LOURIVAL OLIVEIRA DE ALMEIDA com a RUA WILSON XAVIER DA SILVA (Lote 21), de formato regular, abrangendo uma área de **200,00 m<sup>2</sup>** (duzentos metros quadrados) e um perímetro de 60,00 m. Para quem de dentro do lote 28 olha para a RUA LOURIVAL OLIVEIRA DE ALMEIDA inicia-se a descrição no vértice na coordenada X: 677.204,75 Y: 8.534.782,34, com uma distância de **10,00 m** de frente até o vértice de coordenada X: 677.194,83 Y: 8.534.783,61, confrontando com **RUA LOURIVAL OLIVEIRA DE ALMEIDA**, daí deflete à direita com uma distância de **20,00 m** do lado direito até o vértice de coordenada X: 677.197,36 Y: 8.534.803,45, confrontando com **Lote 29**, daí deflete à direita com uma distância de **10,00 m** ao fundo até o vértice de coordenada X: 677.207,28 Y: 8.534.802,18, confrontando com **Lote 13**, daí deflete à direita com uma distância de **20,00 m** do lado esquerdo até o vértice de coordenada X: 677.204,75 Y: 8.534.782,34, confrontando com **Lote 27**.

**Quadra: 30. Lote: 29. Área: 200,00 m<sup>2</sup>.** O Lote de terreno sob nº 29 da Quadra 30, do **Loteamento denominado "Loteamento Nova Lapa"**, no município de Bom Jesus da Lapa - BA, comarca de Bom Jesus da Lapa - BA, na quadra formada pelas , **RUA FERNANDO IZIDRO, RUA WILSON XAVIER DA SILVA, RUA LOURIVAL OLIVEIRA DE ALMEIDA e RUA JOAO BATISTA DE SÁ TELES**, distante 65,00 m da esquina da RUA LOURIVAL OLIVEIRA DE ALMEIDA com a RUA WILSON XAVIER DA SILVA (Lote 21), de formato regular, abrangendo uma área de **200,00 m<sup>2</sup>** (duzentos metros quadrados) e um perímetro de 60,00 m. Para quem de dentro do lote 29 olha para a RUA LOURIVAL OLIVEIRA DE ALMEIDA inicia-se a descrição no vértice na coordenada X: 677.194,83 Y: 8.534.783,61, com uma distância de **10,00 m** de frente até o vértice de coordenada X: 677.184,91 Y: 8.534.784,87, confrontando com **RUA LOURIVAL OLIVEIRA DE ALMEIDA**, daí deflete à direita com uma distância de **20,00 m** do lado direito até o vértice de coordenada X: 677.187,44 Y: 8.534.804,71, confrontando com **Lote 30**, daí deflete à direita com uma distância de **10,00 m** ao fundo até o vértice de coordenada X: 677.197,36 Y: 8.534.803,45, confrontando com **Lote 12**, daí deflete à direita com uma distância de **20,00 m** do lado esquerdo até o vértice de coordenada X: 677.194,83 Y: 8.534.783,61, confrontando com **Lote 28**.

**Quadra: 30. Lote: 30. Área: 200,00 m<sup>2</sup>.** O Lote de terreno sob nº 30 da Quadra 30, do **Loteamento denominado "Loteamento Nova Lapa"**, no município de Bom Jesus da Lapa - BA, comarca de Bom Jesus da Lapa - BA, na quadra formada pelas , **RUA FERNANDO IZIDRO, RUA WILSON XAVIER DA SILVA, RUA LOURIVAL OLIVEIRA DE ALMEIDA e RUA JOAO BATISTA DE SÁ TELES**, distante 65,00 m da esquina da RUA LOURIVAL OLIVEIRA DE ALMEIDA com a RUA WILSON XAVIER DA SILVA (Lote 21), de formato regular, abrangendo uma área de **200,00 m<sup>2</sup>** (duzentos metros quadrados) e um perímetro de 60,00 m. Para quem de dentro





**PREFEITURA MUNICIPAL DE BOM JESUS DA LAPA – BA**  
Rua Mal. Floriano Peixoto, nº 208 – Centro -  
Bom Jesus da Lapa – BA, CEP: 47.600-000.  
**CNPJ: 14.105.183/0001-14**  
(77) 3481-3374



do lote 30 olha para a RUA LOURIVAL OLIVEIRA DE ALMEIDA inicia-se a descrição no vértice na coordenada X: 677.184,91 Y: 8.534.784,87, com uma distância de **10,00 m** de frente até o vértice de coordenada X: 677.174,99 Y: 8.534.786,13, confrontando com **RUA LOURIVAL OLIVEIRA DE ALMEIDA**, daí deflete à direita com uma distância de **20,00 m** do lado direito até o vértice de coordenada X: 677.177,52 Y: 8.534.805,97, confrontando com **Lote 31**, daí deflete à direita com uma distância de **10,00 m** ao fundo até o vértice de coordenada X: 677.187,44 Y: 8.534.804,71, confrontando com **Lote 11**, daí deflete à direita com uma distância de **20,00 m** do lado esquerdo até o vértice de coordenada X: 677.184,91 Y: 8.534.784,87, confrontando com **Lote 29**.

**Quadra: 30. Lote: 31. Área: 200,00 m<sup>2</sup>.** O Lote de terreno sob nº 31 da Quadra 30, do **Loteamento denominado “Loteamento Nova Lapa”**, no município de Bom Jesus da Lapa - BA, comarca de Bom Jesus da Lapa - BA, na quadra formada pelas **RUA FERNANDO IZIDRO, RUA WILSON XAVIER DA SILVA, RUA LOURIVAL OLIVEIRA DE ALMEIDA e RUA JOAO BATISTA DE SÁ TELES**, distante 65,00 m da esquina da RUA LOURIVAL OLIVEIRA DE ALMEIDA com a RUA WILSON XAVIER DA SILVA (Lote 21), de formato regular, abrangendo uma área de **200,00 m<sup>2</sup>** (duzentos metros quadrados) e um perímetro de 60,00 m. Para quem de dentro do lote 31 olha para a RUA LOURIVAL OLIVEIRA DE ALMEIDA inicia-se a descrição no vértice na coordenada X: 677.174,99 Y: 8.534.786,13, com uma distância de **10,00 m** de frente até o vértice de coordenada X: 677.165,07 Y: 8.534.787,39, confrontando com **RUA LOURIVAL OLIVEIRA DE ALMEIDA**, daí deflete à direita com uma distância de **20,00 m** do lado direito até o vértice de coordenada X: 677.167,60 Y: 8.534.807,23, confrontando com **Lote 32**, daí deflete à direita com uma distância de **10,00 m** ao fundo até o vértice de coordenada X: 677.177,52 Y: 8.534.805,97, confrontando com **Lote 10**, daí deflete à direita com uma distância de **20,00 m** do lado esquerdo até o vértice de coordenada X: 677.174,99 Y: 8.534.786,13, confrontando com **Lote 30**.

**Quadra: 30. Lote: 32. Área: 200,00 m<sup>2</sup>.** O Lote de terreno sob nº 32 da Quadra 30, do **Loteamento denominado “Loteamento Nova Lapa”**, no município de Bom Jesus da Lapa - BA, comarca de Bom Jesus da Lapa - BA, na quadra formada pelas **RUA FERNANDO IZIDRO, RUA WILSON XAVIER DA SILVA, RUA LOURIVAL OLIVEIRA DE ALMEIDA e RUA JOAO BATISTA DE SÁ TELES**, distante 65,00 m da esquina da RUA LOURIVAL OLIVEIRA DE ALMEIDA com a RUA WILSON XAVIER DA SILVA (Lote 21), de formato regular, abrangendo uma área de **200,00 m<sup>2</sup>** (duzentos metros quadrados) e um perímetro de 60,00 m. Para quem de dentro do lote 32 olha para a RUA LOURIVAL OLIVEIRA DE ALMEIDA inicia-se a descrição no vértice na coordenada X: 677.165,07 Y: 8.534.787,39, com uma distância de **10,00 m** de frente até o vértice de coordenada X: 677.155,15 Y: 8.534.788,65, confrontando com **RUA LOURIVAL OLIVEIRA DE ALMEIDA**, daí deflete à direita com uma distância de **20,00 m** do lado direito até o vértice de coordenada X: 677.157,68 Y: 8.534.808,49, confrontando com **Lote 33**, daí deflete à direita com







**PREFEITURA MUNICIPAL DE BOM JESUS DA LAPA – BA**  
Rua Mal. Floriano Peixoto, nº 208 – Centro -  
Bom Jesus da Lapa – BA, CEP: 47.600-000.  
**CNPJ: 14.105.183/0001-14**  
(77) 3481-3374



uma distância de **10,00 m** ao fundo até o vértice de coordenada X: 677.167,60 Y: 8.534.807,23, confrontando com **Lote 09**, daí deflete à direita com uma distância de **20,00 m** do lado esquerdo até o vértice de coordenada X: 677.165,07 Y: 8.534.787,39, confrontando com **Lote 31**.

**Quadra: 30. Lote: 33. Área: 200,00 m<sup>2</sup>.** O **Lote de terreno sob nº 33 da Quadra 30**, do **Loteamento denominado “Loteamento Nova Lapa”**, no município de Bom Jesus da Lapa - BA, comarca de Bom Jesus da Lapa - BA, na quadra formada pelas **, RUA FERNANDO IZIDRO, RUA WILSON XAVIER DA SILVA, RUA LOURIVAL OLIVEIRA DE ALMEIDA e RUA JOAO BATISTA DE SÁ TELES**, distante 65,00 m da esquina da RUA LOURIVAL OLIVEIRA DE ALMEIDA com a RUA WILSON XAVIER DA SILVA (Lote 21), de formato regular, abrangendo uma área de **200,00 m<sup>2</sup>** (duzentos metros quadrados) e um perímetro de 60,00 m. Para quem de dentro do lote 33 olha para a RUA LOURIVAL OLIVEIRA DE ALMEIDA inicia-se a descrição no vértice na coordenada X: 677.155,15 Y: 8.534.788,65, com uma distância de **10,00 m** de frente até o vértice de coordenada X: 677.145,23 Y: 8.534.789,91, confrontando com **RUA LOURIVAL OLIVEIRA DE ALMEIDA**, daí deflete à direita com uma distância de **20,00 m** do lado direito até o vértice de coordenada X: 677.147,76 Y: 8.534.809,75, confrontando com **Lote 34**, daí deflete à direita com uma distância de **10,00 m** ao fundo até o vértice de coordenada X: 677.157,68 Y: 8.534.808,49, confrontando com **Lote 08**, daí deflete à direita com uma distância de **20,00 m** do lado esquerdo até o vértice de coordenada X: 677.155,15 Y: 8.534.788,65, confrontando com **Lote 32**.

**Quadra: 30. Lote: 34. Área: 200,00 m<sup>2</sup>.** O **Lote de terreno sob nº 34 da Quadra 30**, do **Loteamento denominado “Loteamento Nova Lapa”**, no município de Bom Jesus da Lapa - BA, comarca de Bom Jesus da Lapa - BA, na quadra formada pelas **, RUA FERNANDO IZIDRO, RUA WILSON XAVIER DA SILVA, RUA LOURIVAL OLIVEIRA DE ALMEIDA e RUA JOAO BATISTA DE SÁ TELES**, distante 65,00 m da esquina da RUA LOURIVAL OLIVEIRA DE ALMEIDA com a RUA WILSON XAVIER DA SILVA (Lote 21), de formato regular, abrangendo uma área de **200,00 m<sup>2</sup>** (duzentos metros quadrados) e um perímetro de 60,00 m. Para quem de dentro do lote 34 olha para a RUA LOURIVAL OLIVEIRA DE ALMEIDA inicia-se a descrição no vértice na coordenada X: 677.145,23 Y: 8.534.789,91, com uma distância de **10,00 m** de frente até o vértice de coordenada X: 677.135,31 Y: 8.534.791,17, confrontando com **RUA LOURIVAL OLIVEIRA DE ALMEIDA**, daí deflete à direita com uma distância de **20,00 m** do lado direito até o vértice de coordenada X: 677.137,83 Y: 8.534.811,01, confrontando com **Lote 35**, daí deflete à direita com uma distância de **10,00 m** ao fundo até o vértice de coordenada X: 677.147,76 Y: 8.534.809,75, confrontando com **Lote 07**, daí deflete à direita com uma distância de **20,00 m** do lado esquerdo até o vértice de coordenada X: 677.145,23 Y: 8.534.789,91, confrontando com **Lote 33**.





PREFEITURA MUNICIPAL DE BOM JESUS DA LAPA – BA  
Rua Mal. Floriano Peixoto, nº 208 – Centro -  
Bom Jesus da Lapa – BA, CEP: 47.600-000.  
CNPJ: 14.105.183/0001-14  
(77) 3481-3374



**Quadra: 30. Lote: 35. Área: 200,00 m<sup>2</sup>.** O Lote de terreno sob nº 35 da Quadra 30, do Loteamento denominado “Loteamento Nova Lapa”, no município de Bom Jesus da Lapa - BA, comarca de Bom Jesus da Lapa - BA, na quadra formada pelas , **RUA FERNANDO IZIDRO, RUA WILSON XAVIER DA SILVA, RUA LOURIVAL OLIVEIRA DE ALMEIDA e RUA JOAO BATISTA DE SÁ TELES**, distante 140,00 m da esquina da RUA LOURIVAL OLIVEIRA DE ALMEIDA com a RUA WILSON XAVIER DA SILVA (Lote 21), de formato regular, abrangendo uma área de **200,00 m<sup>2</sup>** (duzentos metros quadrados) e um perímetro de 60,00 m. Para quem de dentro do lote 35 olha para a RUA LOURIVAL OLIVEIRA DE ALMEIDA inicia-se a descrição no vértice na coordenada X: 677.135,31 Y: 8.534.791,17, com uma distância de **10,00 m** de frente até o vértice de coordenada X: 677.125,39 Y: 8.534.792,43, confrontando com **RUA LOURIVAL OLIVEIRA DE ALMEIDA**, daí deflete à direita com uma distância de **20,00 m** do lado direito até o vértice de coordenada X: 677.127,91 Y: 8.534.812,27, confrontando com **Lote 36**, daí deflete à direita com uma distância de **10,00 m** ao fundo até o vértice de coordenada X: 677.137,83 Y: 8.534.811,01, confrontando com **Lote 06**, daí deflete à direita com uma distância de **20,00 m** do lado esquerdo até o vértice de coordenada X: 677.135,31 Y: 8.534.791,17, confrontando com **Lote 34**.

**Quadra: 30. Lote: 36. Área: 200,00 m<sup>2</sup>.** O Lote de terreno sob nº 36 da Quadra 30, do Loteamento denominado “Loteamento Nova Lapa”, no município de Bom Jesus da Lapa - BA, comarca de Bom Jesus da Lapa - BA, na quadra formada pelas , **RUA FERNANDO IZIDRO, RUA WILSON XAVIER DA SILVA, RUA LOURIVAL OLIVEIRA DE ALMEIDA e RUA JOAO BATISTA DE SÁ TELES**, distante 150,00 m da esquina da RUA LOURIVAL OLIVEIRA DE ALMEIDA com a RUA WILSON XAVIER DA SILVA (Lote 21), de formato regular, abrangendo uma área de **200,00 m<sup>2</sup>** (duzentos metros quadrados) e um perímetro de 60,00 m. Para quem de dentro do lote 36 olha para a RUA LOURIVAL OLIVEIRA DE ALMEIDA inicia-se a descrição no vértice na coordenada X: 677.125,39 Y: 8.534.792,43, com uma distância de **10,00 m** de frente até o vértice de coordenada X: 677.115,47 Y: 8.534.793,70, confrontando com **RUA LOURIVAL OLIVEIRA DE ALMEIDA**, daí deflete à direita com uma distância de **20,00 m** do lado direito até o vértice de coordenada X: 677.117,99 Y: 8.534.813,54, confrontando com **Lote 37**, daí deflete à direita com uma distância de **10,00 m** ao fundo até o vértice de coordenada X: 677.127,91 Y: 8.534.812,27, confrontando com **Lote 05**, daí deflete à direita com uma distância de **20,00 m** do lado esquerdo até o vértice de coordenada X: 677.125,39 Y: 8.534.792,43, confrontando com **Lote 35**.

**Quadra: 30. Lote: 37. Área: 200,00 m<sup>2</sup>.** O Lote de terreno sob nº 37 da Quadra 30, do Loteamento denominado “Loteamento Nova Lapa”, no município de Bom Jesus da Lapa - BA, comarca de Bom Jesus da Lapa - BA, na quadra formada pelas , **RUA FERNANDO IZIDRO, RUA WILSON XAVIER DA SILVA, RUA LOURIVAL OLIVEIRA DE ALMEIDA e RUA JOAO BATISTA DE SÁ TELES**, distante 160,00 m da esquina da RUA LOURIVAL OLIVEIRA DE ALMEIDA com a RUA WILSON XAVIER DA





**PREFEITURA MUNICIPAL DE BOM JESUS DA LAPA – BA**  
Rua Mal. Floriano Peixoto, nº 208 – Centro -  
Bom Jesus da Lapa – BA, CEP: 47.600-000.  
**CNPJ: 14.105.183/0001-14**  
(77) 3481-3374



SILVA (Lote 21), de formato regular, abrangendo uma área de **200,00 m<sup>2</sup>** (duzentos metros quadrados) e um perímetro de 60,00 m. Para quem de dentro do lote 37 olha para a RUA LOURIVAL OLIVEIRA DE ALMEIDA inicia-se a descrição no vértice na coordenada X: 677.115,47 Y: 8.534.793,70, com uma distância de **10,00 m** de frente até o vértice de coordenada X: 677.105,55 Y: 8.534.794,96, confrontando com **RUA LOURIVAL OLIVEIRA DE ALMEIDA**, daí deflete à direita com uma distância de **20,00 m** do lado direito até o vértice de coordenada X: 677.108,07 Y: 8.534.814,80, confrontando com **Lote 38**, daí deflete à direita com uma distância de **10,00 m** ao fundo até o vértice de coordenada X: 677.117,99 Y: 8.534.813,54, confrontando com **Lote 04**, daí deflete à direita com uma distância de **20,00 m** do lado esquerdo até o vértice de coordenada X: 677.115,47 Y: 8.534.793,70, confrontando com **Lote 36**.

**Quadra: 30. Lote: 38. Área: 200,00 m<sup>2</sup>.** O Lote de terreno sob nº 38 da Quadra 30, do Loteamento denominado “Loteamento Nova Lapa”, no município de Bom Jesus da Lapa - BA, comarca de Bom Jesus da Lapa - BA, na quadra formada pelas , **RUA FERNANDO IZIDRO, RUA WILSON XAVIER DA SILVA, RUA LOURIVAL OLIVEIRA DE ALMEIDA e RUA JOAO BATISTA DE SÁ TELES**, distante 170,00 m da esquina da RUA LOURIVAL OLIVEIRA DE ALMEIDA com a RUA WILSON XAVIER DA SILVA (Lote 21), de formato regular, abrangendo uma área de **200,00 m<sup>2</sup>** (duzentos metros quadrados) e um perímetro de 60,00 m. Para quem de dentro do lote 38 olha para a RUA LOURIVAL OLIVEIRA DE ALMEIDA inicia-se a descrição no vértice na coordenada X: 677.105,55 Y: 8.534.794,96, com uma distância de **10,00 m** de frente até o vértice de coordenada X: 677.095,63 Y: 8.534.796,22, confrontando com **RUA LOURIVAL OLIVEIRA DE ALMEIDA**, daí deflete à direita com uma distância de **20,00 m** do lado direito até o vértice de coordenada X: 677.098,15 Y: 8.534.816,06, confrontando com **Lote 39**, daí deflete à direita com uma distância de **10,00 m** ao fundo até o vértice de coordenada X: 677.108,07 Y: 8.534.814,80, confrontando com **Lote 03**, daí deflete à direita com uma distância de **20,00 m** do lado esquerdo até o vértice de coordenada X: 677.105,55 Y: 8.534.794,96, confrontando com **Lote 37**.

**Quadra: 30. Lote: 39. Área: 200,00 m<sup>2</sup>.** O Lote de terreno sob nº 39 da Quadra 30, do Loteamento denominado “Loteamento Nova Lapa”, no município de Bom Jesus da Lapa - BA, comarca de Bom Jesus da Lapa - BA, na quadra formada pelas , **RUA FERNANDO IZIDRO, RUA WILSON XAVIER DA SILVA, RUA LOURIVAL OLIVEIRA DE ALMEIDA e RUA JOAO BATISTA DE SÁ TELES**, distante 180,00 m da esquina da RUA LOURIVAL OLIVEIRA DE ALMEIDA com a RUA WILSON XAVIER DA SILVA (Lote 21), de formato regular, abrangendo uma área de **200,00 m<sup>2</sup>** (duzentos metros quadrados) e um perímetro de 60,00 m. Para quem de dentro do lote 39 olha para a RUA LOURIVAL OLIVEIRA DE ALMEIDA inicia-se a descrição no vértice na coordenada X: 677.095,63 Y: 8.534.796,22, com uma distância de **10,00 m** de frente até o vértice de coordenada X: 677.085,71 Y: 8.534.797,48, confrontando com **RUA LOURIVAL OLIVEIRA DE ALMEIDA**, daí deflete à direita com



**PREFEITURA MUNICIPAL DE BOM JESUS DA LAPA – BA**Rua Mal. Floriano Peixoto, nº 208 – Centro -  
Bom Jesus da Lapa – BA, CEP: 47.600-000.**CNPJ: 14.105.183/0001-14**

(77) 3481-3374



uma distância de **20,00 m** do lado direito até o vértice de coordenada X: 677.088,23 Y: 8.534.817,32, confrontando com **Lote 40**, daí deflete à direita com uma distância de **10,00 m** ao fundo até o vértice de coordenada X: 677.098,15 Y: 8.534.816,06, confrontando com **Lote 02**, daí deflete à direita com uma distância de **20,00 m** do lado esquerdo até o vértice de coordenada X: 677.095,63 Y: 8.534.796,22, confrontando com **Lote 38**.

**Quadra: 30. Lote: 40. Área: 200,00 m<sup>2</sup>.** O **Lote de terreno sob nº 40 da Quadra 30**, do **Loteamento denominado “Loteamento Nova Lapa”**, no município de Bom Jesus da Lapa - BA, comarca de Bom Jesus da Lapa - BA, na quadra formada pelas **, RUA FERNANDO IZIDRO, RUA WILSON XAVIER DA SILVA, RUA LOURIVAL OLIVEIRA DE ALMEIDA e RUA JOAO BATISTA DE SÁ TELES**, localizado na esquina da RUA LOURIVAL OLIVEIRA DE ALMEIDA com a RUA JOAO BATISTA DE SÁ TELES, de formato regular, abrangendo uma área de **200,00 m<sup>2</sup>** (duzentos metros quadrados) e um perímetro de 60,00 m. Para quem de dentro do lote 40 olha para a RUA LOURIVAL OLIVEIRA DE ALMEIDA inicia-se a descrição no vértice na coordenada X: 677.085,71 Y: 8.534.797,48, com uma distância de **10,00 m** de frente até o vértice de coordenada X: 677.075,79 Y: 8.534.798,74, confrontando com **RUA LOURIVAL OLIVEIRA DE ALMEIDA**, daí deflete à direita com uma distância de **20,00 m** do lado direito até o vértice de coordenada X: 677.078,31 Y: 8.534.818,58, confrontando com **RUA JOAO BATISTA DE SÁ TELES**, daí deflete à direita com uma distância de **10,00 m** ao fundo até o vértice de coordenada X: 677.088,23 Y: 8.534.817,32, confrontando com **Lote 01**, daí deflete à direita com uma distância de **20,00 m** do lado esquerdo até o vértice de coordenada X: 677.085,71 Y: 8.534.797,48, confrontando com **Lote 39**

**Quadra: 31. Lote: 01. Área: 250,00 m<sup>2</sup>.** O **Lote de terreno sob nº 01 da Quadra 31**, do **Loteamento denominado “Loteamento Nova Lapa”**, no município de Bom Jesus da Lapa - BA, comarca de Bom Jesus da Lapa - BA, na quadra formada pelas **, RUA FERNANDO IZIDRO, RUA RAIMUNDO CESAR VERGNE DE SOUZA, RUA LOURIVAL OLIVEIRA DE ALMEIDA e RUA WILSON XAVIER DA SILVA**, localizado na esquina da RUA FERNANDO IZIDRO com a RUA WILSON XAVIER DA SILVA, de formato regular, abrangendo uma área de **250,00 m<sup>2</sup>** (duzentos e cinquenta metros quadrados) e um perímetro de 70,00 m. Para quem de dentro do lote 01 olha para a RUA FERNANDO IZIDRO inicia-se a descrição no vértice na coordenada X: 677.296,73 Y: 8.534.816,01, com uma distância de **10,00 m** de frente até o vértice de coordenada X: 677.306,65 Y: 8.534.814,75, confrontando com **RUA FERNANDO IZIDRO**, daí deflete à direita com uma distância de **25,00 m** do lado direito até o vértice de coordenada X: 677.303,50 Y: 8.534.789,95, confrontando com **Lote 02**, daí deflete à direita com uma distância de **10,00 m** ao fundo até o vértice de coordenada X: 677.293,58 Y: 8.534.791,21, confrontando com **Lote 40**, daí deflete à direita com uma distância de **25,00 m** do lado esquerdo até o vértice de coordenada X: 677.296,73 Y: 8.534.816,01, confrontando com **RUA WILSON XAVIER DA SILVA**.





PREFEITURA MUNICIPAL DE BOM JESUS DA LAPA – BA  
Rua Mal. Floriano Peixoto, nº 208 – Centro -  
Bom Jesus da Lapa – BA, CEP: 47.600-000.  
CNPJ: 14.105.183/0001-14  
(77) 3481-3374



**Quadra: 31. Lote: 02. Área: 250,00 m<sup>2</sup>.** O Lote de terreno sob nº 02 da Quadra 31, do Loteamento denominado “Loteamento Nova Lapa”, no município de Bom Jesus da Lapa - BA, comarca de Bom Jesus da Lapa - BA, na quadra formada pelas , **RUA FERNANDO IZIDRO, RUA RAIMUNDO CESAR VERGNE DE SOUZA, RUA LOURIVAL OLIVEIRA DE ALMEIDA e RUA WILSON XAVIER DA SILVA**, distante 10,00 m da esquina da RUA FERNANDO IZIDRO com a RUA WILSON XAVIER DA SILVA (Lote 01), de formato regular, abrangendo uma área de **250,00 m<sup>2</sup>** (duzentos e cinquenta metros quadrados) e um perímetro de 70,00 m. Para quem de dentro do lote 02 olha para a RUA FERNANDO IZIDRO inicia-se a descrição no vértice na coordenada X: 677.306,65 Y: 8.534.814,75, com uma distância de **10,00 m** de frente até o vértice de coordenada X: 677.316,57 Y: 8.534.813,49, confrontando com **RUA FERNANDO IZIDRO**, daí deflete à direita com uma distância de **25,00 m** do lado direito até o vértice de coordenada X: 677.313,42 Y: 8.534.788,69, confrontando com **Lote 03**, daí deflete à direita com uma distância de **10,00 m** ao fundo até o vértice de coordenada X: 677.303,50 Y: 8.534.789,95, confrontando com **Lote 39**, daí deflete à direita com uma distância de **25,00 m** do lado esquerdo até o vértice de coordenada X: 677.306,65 Y: 8.534.814,75, confrontando com **Lote 01**.

**Quadra: 31. Lote: 03. Área: 250,00 m<sup>2</sup>.** O Lote de terreno sob nº 03 da Quadra 31, do Loteamento denominado “Loteamento Nova Lapa”, no município de Bom Jesus da Lapa - BA, comarca de Bom Jesus da Lapa - BA, na quadra formada pelas , **RUA FERNANDO IZIDRO, RUA RAIMUNDO CESAR VERGNE DE SOUZA, RUA LOURIVAL OLIVEIRA DE ALMEIDA e RUA WILSON XAVIER DA SILVA**, distante 20,00 m da esquina da RUA FERNANDO IZIDRO com a RUA WILSON XAVIER DA SILVA (Lote 01), de formato regular, abrangendo uma área de **250,00 m<sup>2</sup>** (duzentos e cinquenta metros quadrados) e um perímetro de 70,00 m. Para quem de dentro do lote 03 olha para a RUA FERNANDO IZIDRO inicia-se a descrição no vértice na coordenada X: 677.316,57 Y: 8.534.813,49, com uma distância de **10,00 m** de frente até o vértice de coordenada X: 677.326,49 Y: 8.534.812,23, confrontando com **RUA FERNANDO IZIDRO**, daí deflete à direita com uma distância de **25,00 m** do lado direito até o vértice de coordenada X: 677.323,34 Y: 8.534.787,43, confrontando com **Lote 04**, daí deflete à direita com uma distância de **10,00 m** ao fundo até o vértice de coordenada X: 677.313,42 Y: 8.534.788,69, confrontando com **Lote 38**, daí deflete à direita com uma distância de **25,00 m** do lado esquerdo até o vértice de coordenada X: 677.316,57 Y: 8.534.813,49, confrontando com **Lote 02**.

**Quadra: 31. Lote: 04. Área: 250,00 m<sup>2</sup>.** O Lote de terreno sob nº 04 da Quadra 31, do Loteamento denominado “Loteamento Nova Lapa”, no município de Bom Jesus da Lapa - BA, comarca de Bom Jesus da Lapa - BA, na quadra formada pelas , **RUA FERNANDO IZIDRO, RUA RAIMUNDO CESAR VERGNE DE SOUZA, RUA LOURIVAL OLIVEIRA DE ALMEIDA e RUA WILSON XAVIER DA SILVA**, distante 30,00 m





**PREFEITURA MUNICIPAL DE BOM JESUS DA LAPA – BA**  
Rua Mal. Floriano Peixoto, nº 208 – Centro -  
Bom Jesus da Lapa – BA, CEP: 47.600-000.  
**CNPJ: 14.105.183/0001-14**  
(77) 3481-3374



da esquina da RUA FERNANDO IZIDRO com a RUA WILSON XAVIER DA SILVA (Lote 01), de formato regular, abrangendo uma área de **250,00 m<sup>2</sup>** (duzentos e cinquenta metros quadrados) e um perímetro de 70,00 m. Para quem de dentro do lote 04 olha para a RUA FERNANDO IZIDRO inicia-se a descrição no vértice na coordenada X: 677.326,49 Y: 8.534.812,23, com uma distância de **10,00 m** de frente até o vértice de coordenada X: 677.336,41 Y: 8.534.810,97, confrontando com **RUA FERNANDO IZIDRO**, daí deflete à direita com uma distância de **25,00 m** do lado direito até o vértice de coordenada X: 677.333,26 Y: 8.534.786,17, confrontando com **Lote 05**, daí deflete à direita com uma distância de **10,00 m** ao fundo até o vértice de coordenada X: 677.323,34 Y: 8.534.787,43, confrontando com **Lote 37**, daí deflete à direita com uma distância de **25,00 m** do lado esquerdo até o vértice de coordenada X: 677.326,49 Y: 8.534.812,23, confrontando com **Lote 03**.

**Quadra: 31. Lote: 05. Área: 250,00 m<sup>2</sup>.** O Lote de terreno sob nº 05 da Quadra 31, do Loteamento denominado “Loteamento Nova Lapa”, no município de Bom Jesus da Lapa - BA, comarca de Bom Jesus da Lapa - BA, na quadra formada pelas , **RUA FERNANDO IZIDRO, RUA RAIMUNDO CESAR VERGNE DE SOUZA, RUA LOURIVAL OLIVEIRA DE ALMEIDA e RUA WILSON XAVIER DA SILVA**, distante 40,00 m da esquina da RUA FERNANDO IZIDRO com a RUA WILSON XAVIER DA SILVA (Lote 01), de formato regular, abrangendo uma área de **250,00 m<sup>2</sup>** (duzentos e cinquenta metros quadrados) e um perímetro de 70,00 m. Para quem de dentro do lote 05 olha para a RUA FERNANDO IZIDRO inicia-se a descrição no vértice na coordenada X: 677.336,41 Y: 8.534.810,97, com uma distância de **10,00 m** de frente até o vértice de coordenada X: 677.346,34 Y: 8.534.809,71, confrontando com **RUA FERNANDO IZIDRO**, daí deflete à direita com uma distância de **25,00 m** do lado direito até o vértice de coordenada X: 677.343,18 Y: 8.534.784,91, confrontando com **Lote 06**, daí deflete à direita com uma distância de **10,00 m** ao fundo até o vértice de coordenada X: 677.333,26 Y: 8.534.786,17, confrontando com **Lote 36**, daí deflete à direita com uma distância de **25,00 m** do lado esquerdo até o vértice de coordenada X: 677.336,41 Y: 8.534.810,97, confrontando com **Lote 04**.

**Quadra: 31. Lote: 06. Área: 250,00 m<sup>2</sup>.** O Lote de terreno sob nº 06 da Quadra 31, do Loteamento denominado “Loteamento Nova Lapa”, no município de Bom Jesus da Lapa - BA, comarca de Bom Jesus da Lapa - BA, na quadra formada pelas , **RUA FERNANDO IZIDRO, RUA RAIMUNDO CESAR VERGNE DE SOUZA, RUA LOURIVAL OLIVEIRA DE ALMEIDA e RUA WILSON XAVIER DA SILVA**, distante 50,00 m da esquina da RUA FERNANDO IZIDRO com a RUA WILSON XAVIER DA SILVA (Lote 01), de formato regular, abrangendo uma área de **250,00 m<sup>2</sup>** (duzentos e cinquenta metros quadrados) e um perímetro de 70,00 m. Para quem de dentro do lote 06 olha para a RUA FERNANDO IZIDRO inicia-se a descrição no vértice na coordenada X: 677.346,34 Y: 8.534.809,71, com uma distância de **10,00 m** de frente até o vértice de coordenada X: 677.356,26 Y: 8.534.808,45, confrontando



**PREFEITURA MUNICIPAL DE BOM JESUS DA LAPA – BA**Rua Mal. Floriano Peixoto, nº 208 – Centro -  
Bom Jesus da Lapa – BA, CEP: 47.600-000.**CNPJ: 14.105.183/0001-14**

(77) 3481-3374



com **RUA FERNANDO IZIDRO**, daí deflete à direita com uma distância de **25,00 m** do lado direito até o vértice de coordenada X: 677.353,10 Y: 8.534.783,65, confrontando com **Lote 07**, daí deflete à direita com uma distância de **10,00 m** ao fundo até o vértice de coordenada X: 677.343,18 Y: 8.534.784,91, confrontando com **Lote 35**, daí deflete à direita com uma distância de **25,00 m** do lado esquerdo até o vértice de coordenada X: 677.346,34 Y: 8.534.809,71, confrontando com **Lote 05**.

**Quadra: 31. Lote: 07. Área: 250,00 m<sup>2</sup>.** O Lote de terreno sob nº 07 da Quadra 31, do Loteamento denominado "Loteamento Nova Lapa", no município de Bom Jesus da Lapa - BA, comarca de Bom Jesus da Lapa - BA, na quadra formada pelas , **RUA FERNANDO IZIDRO, RUA RAIMUNDO CESAR VERGNE DE SOUZA, RUA LOURIVAL OLIVEIRA DE ALMEIDA e RUA WILSON XAVIER DA SILVA**, distante 60,00 m da esquina da RUA FERNANDO IZIDRO com a RUA WILSON XAVIER DA SILVA (Lote 01), de formato regular, abrangendo uma área de **250,00 m<sup>2</sup>** (duzentos e cinquenta metros quadrados) e um perímetro de 70,00 m. Para quem de dentro do lote 07 olha para a RUA FERNANDO IZIDRO inicia-se a descrição no vértice na coordenada X: 677.356,26 Y: 8.534.808,45, com uma distância de **10,00 m** de frente até o vértice de coordenada X: 677.366,18 Y: 8.534.807,18, confrontando com **RUA FERNANDO IZIDRO**, daí deflete à direita com uma distância de **25,00 m** do lado direito até o vértice de coordenada X: 677.363,02 Y: 8.534.782,38, confrontando com **Lote 08**, daí deflete à direita com uma distância de **10,00 m** ao fundo até o vértice de coordenada X: 677.353,10 Y: 8.534.783,65, confrontando com **Lote 34**, daí deflete à direita com uma distância de **25,00 m** do lado esquerdo até o vértice de coordenada X: 677.356,26 Y: 8.534.808,45, confrontando com **Lote 06**.

**Quadra: 31. Lote: 08. Área: 250,00 m<sup>2</sup>.** O Lote de terreno sob nº 08 da Quadra 31, do Loteamento denominado "Loteamento Nova Lapa", no município de Bom Jesus da Lapa - BA, comarca de Bom Jesus da Lapa - BA, na quadra formada pelas , **RUA FERNANDO IZIDRO, RUA RAIMUNDO CESAR VERGNE DE SOUZA, RUA LOURIVAL OLIVEIRA DE ALMEIDA e RUA WILSON XAVIER DA SILVA**, distante 70,00 m da esquina da RUA FERNANDO IZIDRO com a RUA WILSON XAVIER DA SILVA (Lote 01), de formato regular, abrangendo uma área de **250,00 m<sup>2</sup>** (duzentos e cinquenta metros quadrados) e um perímetro de 70,00 m. Para quem de dentro do lote 08 olha para a RUA FERNANDO IZIDRO inicia-se a descrição no vértice na coordenada X: 677.366,18 Y: 8.534.807,18, com uma distância de **10,00 m** de frente até o vértice de coordenada X: 677.376,10 Y: 8.534.805,92, confrontando com **RUA FERNANDO IZIDRO**, daí deflete à direita com uma distância de **25,00 m** do lado direito até o vértice de coordenada X: 677.372,94 Y: 8.534.781,12, confrontando com **Lote 09**, daí deflete à direita com uma distância de **10,00 m** ao fundo até o vértice de coordenada X: 677.363,02 Y: 8.534.782,38, confrontando com **Lote 33**, daí deflete à direita com uma distância de **25,00 m** do lado





**PREFEITURA MUNICIPAL DE BOM JESUS DA LAPA – BA**  
Rua Mal. Floriano Peixoto, nº 208 – Centro -  
Bom Jesus da Lapa – BA, CEP: 47.600-000.  
**CNPJ: 14.105.183/0001-14**  
(77) 3481-3374



esquerdo até o vértice de coordenada X: 677.366,18 Y: 8.534.807,18, confrontando com **Lote 07**.

**Quadra: 31. Lote: 09. Área: 250,00 m<sup>2</sup>.** O Lote de terreno sob nº 09 da Quadra 31, do Loteamento denominado “Loteamento Nova Lapa”, no município de Bom Jesus da Lapa - BA, comarca de Bom Jesus da Lapa - BA, na quadra formada pelas , **RUA FERNANDO IZIDRO, RUA RAIMUNDO CESAR VERGNE DE SOUZA, RUA LOURIVAL OLIVEIRA DE ALMEIDA e RUA WILSON XAVIER DA SILVA**, distante 80,00 m da esquina da RUA FERNANDO IZIDRO com a RUA WILSON XAVIER DA SILVA (Lote 01), de formato regular, abrangendo uma área de **250,00 m<sup>2</sup>** (duzentos e cinquenta metros quadrados) e um perímetro de 70,00 m. Para quem de dentro do lote 09 olha para a RUA FERNANDO IZIDRO inicia-se a descrição no vértice na coordenada X: 677.376,10 Y: 8.534.805,92, com uma distância de **10,00 m** de frente até o vértice de coordenada X: 677.386,02 Y: 8.534.804,66, confrontando com **RUA FERNANDO IZIDRO**, daí deflete à direita com uma distância de **25,00 m** do lado direito até o vértice de coordenada X: 677.382,86 Y: 8.534.779,86, confrontando com **Lote 10**, daí deflete à direita com uma distância de **10,00 m** ao fundo até o vértice de coordenada X: 677.372,94 Y: 8.534.781,12, confrontando com **Lote 32**, daí deflete à direita com uma distância de **25,00 m** do lado esquerdo até o vértice de coordenada X: 677.376,10 Y: 8.534.805,92, confrontando com **Lote 08**.

**Quadra: 31. Lote: 10. Área: 250,00 m<sup>2</sup>.** O Lote de terreno sob nº 10 da Quadra 31, do Loteamento denominado “Loteamento Nova Lapa”, no município de Bom Jesus da Lapa - BA, comarca de Bom Jesus da Lapa - BA, na quadra formada pelas , **RUA FERNANDO IZIDRO, RUA RAIMUNDO CESAR VERGNE DE SOUZA, RUA LOURIVAL OLIVEIRA DE ALMEIDA e RUA WILSON XAVIER DA SILVA**, distante 90,00 m da esquina da RUA FERNANDO IZIDRO com a RUA WILSON XAVIER DA SILVA (Lote 01), de formato regular, abrangendo uma área de **250,00 m<sup>2</sup>** (duzentos e cinquenta metros quadrados) e um perímetro de 70,00 m. Para quem de dentro do lote 10 olha para a RUA FERNANDO IZIDRO inicia-se a descrição no vértice na coordenada X: 677.386,02 Y: 8.534.804,66, com uma distância de **10,00 m** de frente até o vértice de coordenada X: 677.395,94 Y: 8.534.803,40, confrontando com **RUA FERNANDO IZIDRO**, daí deflete à direita com uma distância de **25,00 m** do lado direito até o vértice de coordenada X: 677.392,78 Y: 8.534.778,60, confrontando com **Lote 11**, daí deflete à direita com uma distância de **10,00 m** ao fundo até o vértice de coordenada X: 677.382,86 Y: 8.534.779,86, confrontando com **Lote 31**, daí deflete à direita com uma distância de **25,00 m** do lado esquerdo até o vértice de coordenada X: 677.386,02 Y: 8.534.804,66, confrontando com **Lote 09**.

**Quadra: 31. Lote: 11. Área: 250,00 m<sup>2</sup>.** O Lote de terreno sob nº 11 da Quadra 31, do Loteamento denominado “Loteamento Nova Lapa”, no município de Bom







PREFEITURA MUNICIPAL DE BOM JESUS DA LAPA – BA  
Rua Mal. Floriano Peixoto, nº 208 – Centro -  
Bom Jesus da Lapa – BA, CEP: 47.600-000.  
CNPJ: 14.105.183/0001-14  
(77) 3481-3374



Jesus da Lapa - BA, comarca de Bom Jesus da Lapa - BA, na quadra formada pelas , **RUA FERNANDO IZIDRO, RUA RAIMUNDO CESAR VERGNE DE SOUZA, RUA LOURIVAL OLIVEIRA DE ALMEIDA e RUA WILSON XAVIER DA SILVA**, distante 100,00 m da esquina da RUA FERNANDO IZIDRO com a RUA WILSON XAVIER DA SILVA (Lote 01), de formato regular, abrangendo uma área de **250,00 m<sup>2</sup>** (duzentos e cinquenta metros quadrados) e um perímetro de 70,00 m. Para quem de dentro do lote 11 olha para a RUA FERNANDO IZIDRO inicia-se a descrição no vértice na coordenada X: 677.395,94 Y: 8.534.803,40, com uma distância de **10,00 m** de frente até o vértice de coordenada X: 677.405,86 Y: 8.534.802,14, confrontando com **RUA FERNANDO IZIDRO**, daí deflete à direita com uma distância de **25,00 m** do lado direito até o vértice de coordenada X: 677.402,70 Y: 8.534.777,34, confrontando com **Lote 12**, daí deflete à direita com uma distância de **10,00 m** ao fundo até o vértice de coordenada X: 677.392,78 Y: 8.534.778,60, confrontando com **Lote 30**, daí deflete à direita com uma distância de **25,00 m** do lado esquerdo até o vértice de coordenada X: 677.395,94 Y: 8.534.803,40, confrontando com **Lote 10**.

**Quadra: 31. Lote: 12. Área: 250,00 m<sup>2</sup>.** O Lote de terreno sob nº 12 da Quadra 31, do **Loteamento denominado "Loteamento Nova Lapa"**, no município de Bom Jesus da Lapa - BA, comarca de Bom Jesus da Lapa - BA, na quadra formada pelas , **RUA FERNANDO IZIDRO, RUA RAIMUNDO CESAR VERGNE DE SOUZA, RUA LOURIVAL OLIVEIRA DE ALMEIDA e RUA WILSON XAVIER DA SILVA**, distante 110,00 m da esquina da RUA FERNANDO IZIDRO com a RUA WILSON XAVIER DA SILVA (Lote 01), de formato regular, abrangendo uma área de **250,00 m<sup>2</sup>** (duzentos e cinquenta metros quadrados) e um perímetro de 70,00 m. Para quem de dentro do lote 12 olha para a RUA FERNANDO IZIDRO inicia-se a descrição no vértice na coordenada X: 677.405,86 Y: 8.534.802,14, com uma distância de **10,00 m** de frente até o vértice de coordenada X: 677.415,78 Y: 8.534.800,88, confrontando com **RUA FERNANDO IZIDRO**, daí deflete à direita com uma distância de **25,00 m** do lado direito até o vértice de coordenada X: 677.412,62 Y: 8.534.776,08, confrontando com **Lote 13**, daí deflete à direita com uma distância de **10,00 m** ao fundo até o vértice de coordenada X: 677.402,70 Y: 8.534.777,34, confrontando com **Lote 29**, daí deflete à direita com uma distância de **25,00 m** do lado esquerdo até o vértice de coordenada X: 677.405,86 Y: 8.534.802,14, confrontando com **Lote 11**.

**Quadra: 31. Lote: 13. Área: 250,00 m<sup>2</sup>.** O Lote de terreno sob nº 13 da Quadra 31, do **Loteamento denominado "Loteamento Nova Lapa"**, no município de Bom Jesus da Lapa - BA, comarca de Bom Jesus da Lapa - BA, na quadra formada pelas , **RUA FERNANDO IZIDRO, RUA RAIMUNDO CESAR VERGNE DE SOUZA, RUA LOURIVAL OLIVEIRA DE ALMEIDA e RUA WILSON XAVIER DA SILVA**, distante 120,00 m da esquina da RUA FERNANDO IZIDRO com a RUA WILSON XAVIER DA SILVA (Lote 01), de formato regular, abrangendo uma área de **250,00 m<sup>2</sup>** (duzentos e cinquenta metros quadrados) e um perímetro de 70,00 m. Para quem de dentro





**PREFEITURA MUNICIPAL DE BOM JESUS DA LAPA – BA**  
Rua Mal. Floriano Peixoto, nº 208 – Centro -  
Bom Jesus da Lapa – BA, CEP: 47.600-000.  
**CNPJ: 14.105.183/0001-14**  
(77) 3481-3374



do lote 13 olha para a RUA FERNANDO IZIDRO inicia-se a descrição no vértice na coordenada X: 677.415,78 Y: 8.534.800,88, com uma distância de **10,00 m** de frente até o vértice de coordenada X: 677.425,70 Y: 8.534.799,62, confrontando com **RUA FERNANDO IZIDRO**, daí deflete à direita com uma distância de **25,00 m** do lado direito até o vértice de coordenada X: 677.422,54 Y: 8.534.774,82, confrontando com **Lote 14**, daí deflete à direita com uma distância de **10,00 m** ao fundo até o vértice de coordenada X: 677.412,62 Y: 8.534.776,08, confrontando com **Lote 28**, daí deflete à direita com uma distância de **25,00 m** do lado esquerdo até o vértice de coordenada X: 677.415,78 Y: 8.534.800,88, confrontando com **Lote 12**.

**Quadra: 31. Lote: 14. Área: 250,00 m<sup>2</sup>.** O Lote de terreno sob nº 14 da Quadra 31, do **Loteamento denominado “Loteamento Nova Lapa”**, no município de Bom Jesus da Lapa - BA, comarca de Bom Jesus da Lapa - BA, na quadra formada pelas , **RUA FERNANDO IZIDRO, RUA RAIMUNDO CESAR VERGNE DE SOUZA, RUA LOURIVAL OLIVEIRA DE ALMEIDA e RUA WILSON XAVIER DA SILVA**, distante 130,00 m da esquina da RUA FERNANDO IZIDRO com a RUA WILSON XAVIER DA SILVA (Lote 01), de formato regular, abrangendo uma área de **250,00 m<sup>2</sup>** (duzentos e cinquenta metros quadrados) e um perímetro de 70,00 m. Para quem de dentro do lote 14 olha para a RUA FERNANDO IZIDRO inicia-se a descrição no vértice na coordenada X: 677.425,70 Y: 8.534.799,62, com uma distância de **10,00 m** de frente até o vértice de coordenada X: 677.435,62 Y: 8.534.798,36, confrontando com **RUA FERNANDO IZIDRO**, daí deflete à direita com uma distância de **25,00 m** do lado direito até o vértice de coordenada X: 677.432,46 Y: 8.534.773,56, confrontando com **Lote 15**, daí deflete à direita com uma distância de **10,00 m** ao fundo até o vértice de coordenada X: 677.422,54 Y: 8.534.774,82, confrontando com **Lote 27**, daí deflete à direita com uma distância de **25,00 m** do lado esquerdo até o vértice de coordenada X: 677.425,70 Y: 8.534.799,62, confrontando com **Lote 13**.

**Quadra: 31. Lote: 15. Área: 250,00 m<sup>2</sup>.** O Lote de terreno sob nº 15 da Quadra 31, do **Loteamento denominado “Loteamento Nova Lapa”**, no município de Bom Jesus da Lapa - BA, comarca de Bom Jesus da Lapa - BA, na quadra formada pelas , **RUA FERNANDO IZIDRO, RUA RAIMUNDO CESAR VERGNE DE SOUZA, RUA LOURIVAL OLIVEIRA DE ALMEIDA e RUA WILSON XAVIER DA SILVA**, distante 140,00 m da esquina da RUA FERNANDO IZIDRO com a RUA WILSON XAVIER DA SILVA (Lote 01), de formato regular, abrangendo uma área de **250,00 m<sup>2</sup>** (duzentos e cinquenta metros quadrados) e um perímetro de 70,00 m. Para quem de dentro do lote 15 olha para a RUA FERNANDO IZIDRO inicia-se a descrição no vértice na coordenada X: 677.435,62 Y: 8.534.798,36, com uma distância de **10,00 m** de frente até o vértice de coordenada X: 677.445,54 Y: 8.534.797,10, confrontando com **RUA FERNANDO IZIDRO**, daí deflete à direita com uma distância de **25,00 m** do lado direito até o vértice de coordenada X: 677.442,38 Y: 8.534.772,30, confrontando com **Lote 16**, daí deflete à direita com uma distância de **10,00 m** ao





**PREFEITURA MUNICIPAL DE BOM JESUS DA LAPA – BA**  
Rua Mal. Floriano Peixoto, nº 208 – Centro -  
Bom Jesus da Lapa – BA, CEP: 47.600-000.  
**CNPJ: 14.105.183/0001-14**  
(77) 3481-3374



fundo até o vértice de coordenada X: 677.432,46 Y: 8.534.773,56, confrontando com **Lote 26**, daí deflete à direita com uma distância de **25,00 m** do lado esquerdo até o vértice de coordenada X: 677.435,62 Y: 8.534.798,36, confrontando com **Lote 14**.

**Quadra: 31. Lote: 16. Área: 250,00 m<sup>2</sup>.** O **Lote de terreno sob nº 16 da Quadra 31**, do **Loteamento denominado “Loteamento Nova Lapa”**, no município de Bom Jesus da Lapa - BA, comarca de Bom Jesus da Lapa - BA, na quadra formada pelas , **RUA FERNANDO IZIDRO, RUA RAIMUNDO CESAR VERGNE DE SOUZA, RUA LOURIVAL OLIVEIRA DE ALMEIDA e RUA WILSON XAVIER DA SILVA**, distante 150,00 m da esquina da RUA FERNANDO IZIDRO com a RUA WILSON XAVIER DA SILVA (Lote 01), de formato regular, abrangendo uma área de **250,00 m<sup>2</sup>** (duzentos e cinquenta metros quadrados) e um perímetro de 70,00 m. Para quem de dentro do lote 16 olha para a RUA FERNANDO IZIDRO inicia-se a descrição no vértice na coordenada X: 677.445,54 Y: 8.534.797,10, com uma distância de **10,00 m** de frente até o vértice de coordenada X: 677.455,46 Y: 8.534.795,83, confrontando com **RUA FERNANDO IZIDRO**, daí deflete à direita com uma distância de **25,00 m** do lado direito até o vértice de coordenada X: 677.452,30 Y: 8.534.771,03, confrontando com **Lote 17**, daí deflete à direita com uma distância de **10,00 m** ao fundo até o vértice de coordenada X: 677.442,38 Y: 8.534.772,30, confrontando com **Lote 25**, daí deflete à direita com uma distância de **25,00 m** do lado esquerdo até o vértice de coordenada X: 677.445,54 Y: 8.534.797,10, confrontando com **Lote 15**.

**Quadra: 31. Lote: 17. Área: 250,00 m<sup>2</sup>.** O **Lote de terreno sob nº 17 da Quadra 31**, do **Loteamento denominado “Loteamento Nova Lapa”**, no município de Bom Jesus da Lapa - BA, comarca de Bom Jesus da Lapa - BA, na quadra formada pelas , **RUA FERNANDO IZIDRO, RUA RAIMUNDO CESAR VERGNE DE SOUZA, RUA LOURIVAL OLIVEIRA DE ALMEIDA e RUA WILSON XAVIER DA SILVA**, distante 160,00 m da esquina da RUA FERNANDO IZIDRO com a RUA WILSON XAVIER DA SILVA (Lote 01), de formato regular, abrangendo uma área de **250,00 m<sup>2</sup>** (duzentos e cinquenta metros quadrados) e um perímetro de 70,00 m. Para quem de dentro do lote 17 olha para a RUA FERNANDO IZIDRO inicia-se a descrição no vértice na coordenada X: 677.455,46 Y: 8.534.795,83, com uma distância de **10,00 m** de frente até o vértice de coordenada X: 677.465,38 Y: 8.534.794,57, confrontando com **RUA FERNANDO IZIDRO**, daí deflete à direita com uma distância de **25,00 m** do lado direito até o vértice de coordenada X: 677.462,22 Y: 8.534.769,77, confrontando com **Lote 18**, daí deflete à direita com uma distância de **10,00 m** ao fundo até o vértice de coordenada X: 677.452,30 Y: 8.534.771,03, confrontando com **Lote 24**, daí deflete à direita com uma distância de **25,00 m** do lado esquerdo até o vértice de coordenada X: 677.455,46 Y: 8.534.795,83, confrontando com **Lote 16**.





PREFEITURA MUNICIPAL DE BOM JESUS DA LAPA – BA  
Rua Mal. Floriano Peixoto, nº 208 – Centro -  
Bom Jesus da Lapa – BA, CEP: 47.600-000.  
CNPJ: 14.105.183/0001-14  
(77) 3481-3374



**Quadra: 31. Lote: 18. Área: 250,00 m<sup>2</sup>.** O Lote de terreno sob nº 18 da Quadra 31, do Loteamento denominado “Loteamento Nova Lapa”, no município de Bom Jesus da Lapa - BA, comarca de Bom Jesus da Lapa - BA, na quadra formada pelas , **RUA FERNANDO IZIDRO, RUA RAIMUNDO CESAR VERGNE DE SOUZA, RUA LOURIVAL OLIVEIRA DE ALMEIDA e RUA WILSON XAVIER DA SILVA**, distante 170,00 m da esquina da RUA FERNANDO IZIDRO com a RUA WILSON XAVIER DA SILVA (Lote 01), de formato regular, abrangendo uma área de **250,00 m<sup>2</sup>** (duzentos e cinquenta metros quadrados) e um perímetro de 70,00 m. Para quem de dentro do lote 18 olha para a RUA FERNANDO IZIDRO inicia-se a descrição no vértice na coordenada X: 677.465,38 Y: 8.534.794,57, com uma distância de **10,00 m** de frente até o vértice de coordenada X: 677.475,30 Y: 8.534.793,31, confrontando com **RUA FERNANDO IZIDRO**, daí deflete à direita com uma distância de **25,00 m** do lado direito até o vértice de coordenada X: 677.472,14 Y: 8.534.768,51, confrontando com **Lote 19**, daí deflete à direita com uma distância de **10,00 m** ao fundo até o vértice de coordenada X: 677.462,22 Y: 8.534.769,77, confrontando com **Lote 23**, daí deflete à direita com uma distância de **25,00 m** do lado esquerdo até o vértice de coordenada X: 677.465,38 Y: 8.534.794,57, confrontando com **Lote 17**.

**Quadra: 31. Lote: 19. Área: 250,00 m<sup>2</sup>.** O Lote de terreno sob nº 19 da Quadra 31, do Loteamento denominado “Loteamento Nova Lapa”, no município de Bom Jesus da Lapa - BA, comarca de Bom Jesus da Lapa - BA, na quadra formada pelas , **RUA FERNANDO IZIDRO, RUA RAIMUNDO CESAR VERGNE DE SOUZA, RUA LOURIVAL OLIVEIRA DE ALMEIDA e RUA WILSON XAVIER DA SILVA**, distante 180,00 m da esquina da RUA FERNANDO IZIDRO com a RUA WILSON XAVIER DA SILVA (Lote 01), de formato regular, abrangendo uma área de **250,00 m<sup>2</sup>** (duzentos e cinquenta metros quadrados) e um perímetro de 70,00 m. Para quem de dentro do lote 19 olha para a RUA FERNANDO IZIDRO inicia-se a descrição no vértice na coordenada X: 677.475,30 Y: 8.534.793,31, com uma distância de **10,00 m** de frente até o vértice de coordenada X: 677.485,22 Y: 8.534.792,05, confrontando com **RUA FERNANDO IZIDRO**, daí deflete à direita com uma distância de **25,00 m** do lado direito até o vértice de coordenada X: 677.482,06 Y: 8.534.767,25, confrontando com **Lote 20**, daí deflete à direita com uma distância de **10,00 m** ao fundo até o vértice de coordenada X: 677.472,14 Y: 8.534.768,51, confrontando com **Lote 22**, daí deflete à direita com uma distância de **25,00 m** do lado esquerdo até o vértice de coordenada X: 677.475,30 Y: 8.534.793,31, confrontando com **Lote 18**.

**Quadra: 31. Lote: 20. Área: 250,00 m<sup>2</sup>.** O Lote de terreno sob nº 20 da Quadra 31, do Loteamento denominado “Loteamento Nova Lapa”, no município de Bom Jesus da Lapa - BA, comarca de Bom Jesus da Lapa - BA, na quadra formada pelas , **RUA FERNANDO IZIDRO, RUA RAIMUNDO CESAR VERGNE DE SOUZA, RUA LOURIVAL OLIVEIRA DE ALMEIDA e RUA WILSON XAVIER DA SILVA**, localizado na esquina da RUA FERNANDO IZIDRO com a RUA RAIMUNDO CESAR VERGNE DE





**PREFEITURA MUNICIPAL DE BOM JESUS DA LAPA – BA**  
Rua Mal. Floriano Peixoto, nº 208 – Centro -  
Bom Jesus da Lapa – BA, CEP: 47.600-000.  
**CNPJ: 14.105.183/0001-14**  
(77) 3481-3374



SOUZA, de formato regular, abrangendo uma área de **250,00 m<sup>2</sup>** (duzentos e cinquenta metros quadrados) e um perímetro de 70,00 m. Para quem de dentro do lote 20 olha para a RUA FERNANDO IZIDRO inicia-se a descrição no vértice na coordenada X: 677.485,22 Y: 8.534.792,05, com uma distância de **10,00 m** de frente até o vértice de coordenada X: 677.495,14 Y: 8.534.790,79, confrontando com **RUA FERNANDO IZIDRO**, daí deflete à direita com uma distância de **25,00 m** do lado direito até o vértice de coordenada X: 677.491,98 Y: 8.534.765,99, confrontando com **RUA RAIMUNDO CESAR VERGNE DE SOUZA**, daí deflete à direita com uma distância de **10,00 m** ao fundo até o vértice de coordenada X: 677.482,06 Y: 8.534.767,25, confrontando com **Lote 21**, daí deflete à direita com uma distância de **25,00 m** do lado esquerdo até o vértice de coordenada X: 677.485,22 Y: 8.534.792,05, confrontando com **Lote 19**.

**Quadra: 31. Lote: 21. Área: 200,00 m<sup>2</sup>.** O Lote de terreno sob nº 21 da Quadra 31, do Loteamento denominado “Loteamento Nova Lapa”, no município de Bom Jesus da Lapa - BA, comarca de Bom Jesus da Lapa - BA, na quadra formada pelas , **RUA FERNANDO IZIDRO, RUA RAIMUNDO CESAR VERGNE DE SOUZA, RUA LOURIVAL OLIVEIRA DE ALMEIDA e RUA WILSON XAVIER DA SILVA**, localizado na esquina da RUA LOURIVAL OLIVEIRA DE ALMEIDA com a RUA RAIMUNDO CESAR VERGNE DE SOUZA, de formato regular, abrangendo uma área de **200,00 m<sup>2</sup>** (duzentos metros quadrados) e um perímetro de 60,00 m. Para quem de dentro do lote 21 olha para a RUA LOURIVAL OLIVEIRA DE ALMEIDA inicia-se a descrição no vértice na coordenada X: 677.489,46 Y: 8.534.746,15, com uma distância de **10,00 m** de frente até o vértice de coordenada X: 677.479,54 Y: 8.534.747,41, confrontando com **RUA LOURIVAL OLIVEIRA DE ALMEIDA**, daí deflete à direita com uma distância de **20,00 m** do lado direito até o vértice de coordenada X: 677.482,06 Y: 8.534.767,25, confrontando com **Lote 22**, daí deflete à direita com uma distância de **10,00 m** ao fundo até o vértice de coordenada X: 677.491,98 Y: 8.534.765,99, confrontando com **Lote 20**, daí deflete à direita com uma distância de **20,00 m** do lado esquerdo até o vértice de coordenada X: 677.489,46 Y: 8.534.746,15, confrontando com **RUA RAIMUNDO CESAR VERGNE DE SOUZA**.

**Quadra: 31. Lote: 22. Área: 200,00 m<sup>2</sup>.** O Lote de terreno sob nº 22 da Quadra 31, do Loteamento denominado “Loteamento Nova Lapa”, no município de Bom Jesus da Lapa - BA, comarca de Bom Jesus da Lapa - BA, na quadra formada pelas , **RUA FERNANDO IZIDRO, RUA RAIMUNDO CESAR VERGNE DE SOUZA, RUA LOURIVAL OLIVEIRA DE ALMEIDA e RUA WILSON XAVIER DA SILVA**, distante 10,00 m da esquina da RUA LOURIVAL OLIVEIRA DE ALMEIDA com a RUA RAIMUNDO CESAR VERGNE DE SOUZA (Lote 21), de formato regular, abrangendo uma área de **200,00 m<sup>2</sup>** (duzentos metros quadrados) e um perímetro de 60,00 m. Para quem de dentro do lote 22 olha para a RUA LOURIVAL OLIVEIRA DE ALMEIDA inicia-se a descrição no vértice na coordenada X: 677.479,54 Y: 8.534.747,41, com uma distância de **10,00 m** de frente até o vértice de coordenada X: 677.469,62 Y: 8.534.748,67, confrontando com **RUA LOURIVAL OLIVEIRA DE ALMEIDA**, daí deflete



**PREFEITURA MUNICIPAL DE BOM JESUS DA LAPA – BA**Rua Mal. Floriano Peixoto, nº 208 – Centro -  
Bom Jesus da Lapa – BA, CEP: 47.600-000.**CNPJ: 14.105.183/0001-14**

(77) 3481-3374



à direita com uma distância de **20,00 m** do lado direito até o vértice de coordenada X: 677.472,14 Y: 8.534.768,51, confrontando com **Lote 23**, daí deflete à direita com uma distância de **10,00 m** ao fundo até o vértice de coordenada X: 677.482,06 Y: 8.534.767,25, confrontando com **Lote 19**, daí deflete à direita com uma distância de **20,00 m** do lado esquerdo até o vértice de coordenada X: 677.479,54 Y: 8.534.747,41, confrontando com **Lote 21**.

**Quadra: 31. Lote: 23. Área: 200,00 m<sup>2</sup>.** O Lote de terreno sob nº 23 da Quadra 31, do Loteamento denominado “Loteamento Nova Lapa”, no município de Bom Jesus da Lapa - BA, comarca de Bom Jesus da Lapa - BA, na quadra formada pelas , **RUA FERNANDO IZIDRO, RUA RAIMUNDO CESAR VERGNE DE SOUZA, RUA LOURIVAL OLIVEIRA DE ALMEIDA e RUA WILSON XAVIER DA SILVA**, distante 20,00 m da esquina da RUA LOURIVAL OLIVEIRA DE ALMEIDA com a RUA RAIMUNDO CESAR VERGNE DE SOUZA (Lote 21), de formato regular, abrangendo uma área de **200,00 m<sup>2</sup>** (duzentos metros quadrados) e um perímetro de 60,00 m. Para quem de dentro do lote 23 olha para a RUA LOURIVAL OLIVEIRA DE ALMEIDA inicia-se a descrição no vértice na coordenada X: 677.469,62 Y: 8.534.748,67, com uma distância de **10,00 m** de frente até o vértice de coordenada X: 677.459,70 Y: 8.534.749,93, confrontando com **RUA LOURIVAL OLIVEIRA DE ALMEIDA**, daí deflete à direita com uma distância de **20,00 m** do lado direito até o vértice de coordenada X: 677.462,22 Y: 8.534.769,77, confrontando com **Lote 24**, daí deflete à direita com uma distância de **10,00 m** ao fundo até o vértice de coordenada X: 677.472,14 Y: 8.534.768,51, confrontando com **Lote 18**, daí deflete à direita com uma distância de **20,00 m** do lado esquerdo até o vértice de coordenada X: 677.469,62 Y: 8.534.748,67, confrontando com **Lote 22**.

**Quadra: 31. Lote: 24. Área: 200,00 m<sup>2</sup>.** O Lote de terreno sob nº 24 da Quadra 31, do Loteamento denominado “Loteamento Nova Lapa”, no município de Bom Jesus da Lapa - BA, comarca de Bom Jesus da Lapa - BA, na quadra formada pelas , **RUA FERNANDO IZIDRO, RUA RAIMUNDO CESAR VERGNE DE SOUZA, RUA LOURIVAL OLIVEIRA DE ALMEIDA e RUA WILSON XAVIER DA SILVA**, distante 30,00 m da esquina da RUA LOURIVAL OLIVEIRA DE ALMEIDA com a RUA RAIMUNDO CESAR VERGNE DE SOUZA (Lote 21), de formato regular, abrangendo uma área de **200,00 m<sup>2</sup>** (duzentos metros quadrados) e um perímetro de 60,00 m. Para quem de dentro do lote 24 olha para a RUA LOURIVAL OLIVEIRA DE ALMEIDA inicia-se a descrição no vértice na coordenada X: 677.459,70 Y: 8.534.749,93, com uma distância de **10,00 m** de frente até o vértice de coordenada X: 677.449,78 Y: 8.534.751,19, confrontando com **RUA LOURIVAL OLIVEIRA DE ALMEIDA**, daí deflete à direita com uma distância de **20,00 m** do lado direito até o vértice de coordenada X: 677.452,30 Y: 8.534.771,03, confrontando com **Lote 25**, daí deflete à direita com uma distância de **10,00 m** ao fundo até o vértice de coordenada X: 677.462,22 Y: 8.534.769,77, confrontando com **Lote 17**, daí deflete à direita com uma distância de **20,00 m** do lado esquerdo até o vértice de coordenada X: 677.459,70 Y: 8.534.749,93, confrontando com **Lote 23**.





**PREFEITURA MUNICIPAL DE BOM JESUS DA LAPA – BA**  
Rua Mal. Floriano Peixoto, nº 208 – Centro -  
Bom Jesus da Lapa – BA, CEP: 47.600-000.  
**CNPJ: 14.105.183/0001-14**  
(77) 3481-3374



**Quadra: 31. Lote: 25. Área: 200,00 m<sup>2</sup>.** O Lote de terreno sob nº 25 da Quadra 31, do Loteamento denominado “Loteamento Nova Lapa”, no município de Bom Jesus da Lapa - BA, comarca de Bom Jesus da Lapa - BA, na quadra formada pelas , **RUA FERNANDO IZIDRO, RUA RAIMUNDO CESAR VERGNE DE SOUZA, RUA LOURIVAL OLIVEIRA DE ALMEIDA e RUA WILSON XAVIER DA SILVA**, distante 40,00 m da esquina da RUA LOURIVAL OLIVEIRA DE ALMEIDA com a RUA RAIMUNDO CESAR VERGNE DE SOUZA (Lote 21), de formato regular, abrangendo uma área de **200,00 m<sup>2</sup>** (duzentos metros quadrados) e um perímetro de 60,00 m. Para quem de dentro do lote 25 olha para a RUA LOURIVAL OLIVEIRA DE ALMEIDA inicia-se a descrição no vértice na coordenada X: 677.449,78 Y: 8.534.751,19, com uma distância de **10,00 m** de frente até o vértice de coordenada X: 677.439,86 Y: 8.534.752,45, confrontando com **RUA LOURIVAL OLIVEIRA DE ALMEIDA**, daí deflete à direita com uma distância de **20,00 m** do lado direito até o vértice de coordenada X: 677.442,38 Y: 8.534.772,30, confrontando com **Lote 26**, daí deflete à direita com uma distância de **10,00 m** ao fundo até o vértice de coordenada X: 677.452,30 Y: 8.534.771,03, confrontando com **Lote 16**, daí deflete à direita com uma distância de **20,00 m** do lado esquerdo até o vértice de coordenada X: 677.449,78 Y: 8.534.751,19, confrontando com **Lote 24**.

**Quadra: 31. Lote: 26. Área: 200,00 m<sup>2</sup>.** O Lote de terreno sob nº 26 da Quadra 31, do Loteamento denominado “Loteamento Nova Lapa”, no município de Bom Jesus da Lapa - BA, comarca de Bom Jesus da Lapa - BA, na quadra formada pelas , **RUA FERNANDO IZIDRO, RUA RAIMUNDO CESAR VERGNE DE SOUZA, RUA LOURIVAL OLIVEIRA DE ALMEIDA e RUA WILSON XAVIER DA SILVA**, distante 50,00 m da esquina da RUA LOURIVAL OLIVEIRA DE ALMEIDA com a RUA RAIMUNDO CESAR VERGNE DE SOUZA (Lote 21), de formato regular, abrangendo uma área de **200,00 m<sup>2</sup>** (duzentos metros quadrados) e um perímetro de 60,00 m. Para quem de dentro do lote 26 olha para a RUA LOURIVAL OLIVEIRA DE ALMEIDA inicia-se a descrição no vértice na coordenada X: 677.439,86 Y: 8.534.752,45, com uma distância de **10,00 m** de frente até o vértice de coordenada X: 677.429,94 Y: 8.534.753,72, confrontando com **RUA LOURIVAL OLIVEIRA DE ALMEIDA**, daí deflete à direita com uma distância de **20,00 m** do lado direito até o vértice de coordenada X: 677.432,46 Y: 8.534.773,56, confrontando com **Lote 27**, daí deflete à direita com uma distância de **10,00 m** ao fundo até o vértice de coordenada X: 677.442,38 Y: 8.534.772,30, confrontando com **Lote 15**, daí deflete à direita com uma distância de **20,00 m** do lado esquerdo até o vértice de coordenada X: 677.439,86 Y: 8.534.752,45, confrontando com **Lote 25**.

**Quadra: 31. Lote: 27. Área: 200,00 m<sup>2</sup>.** O Lote de terreno sob nº 27 da Quadra 31, do Loteamento denominado “Loteamento Nova Lapa”, no município de Bom Jesus da Lapa - BA, comarca de Bom Jesus da Lapa - BA, na quadra formada pelas , **RUA FERNANDO IZIDRO, RUA RAIMUNDO CESAR VERGNE DE SOUZA, RUA**





**PREFEITURA MUNICIPAL DE BOM JESUS DA LAPA – BA**  
Rua Mal. Floriano Peixoto, nº 208 – Centro -  
Bom Jesus da Lapa – BA, CEP: 47.600-000.  
**CNPJ: 14.105.183/0001-14**  
(77) 3481-3374



**LOURIVAL OLIVEIRA DE ALMEIDA e RUA WILSON XAVIER DA SILVA**, distante 60,00 m da esquina da RUA LOURIVAL OLIVEIRA DE ALMEIDA com a RUA RAIMUNDO CESAR VERGNE DE SOUZA (Lote 21), de formato regular, abrangendo uma área de **200,00 m<sup>2</sup>** (duzentos metros quadrados) e um perímetro de 60,00 m. Para quem de dentro do lote 27 olha para a RUA LOURIVAL OLIVEIRA DE ALMEIDA inicia-se a descrição no vértice na coordenada X: 677.429,94 Y: 8.534.753,72, com uma distância de **10,00 m** de frente até o vértice de coordenada X: 677.420,02 Y: 8.534.754,98, confrontando com **RUA LOURIVAL OLIVEIRA DE ALMEIDA**, daí deflete à direita com uma distância de **20,00 m** do lado direito até o vértice de coordenada X: 677.422,54 Y: 8.534.774,82, confrontando com **Lote 28**, daí deflete à direita com uma distância de **10,00 m** ao fundo até o vértice de coordenada X: 677.432,46 Y: 8.534.773,56, confrontando com **Lote 14**, daí deflete à direita com uma distância de **20,00 m** do lado esquerdo até o vértice de coordenada X: 677.429,94 Y: 8.534.753,72, confrontando com **Lote 26**.

**Quadra: 31. Lote: 28. Área: 200,00 m<sup>2</sup>.** O Lote de terreno sob nº 28 da Quadra 31, do Loteamento denominado “Loteamento Nova Lapa”, no município de Bom Jesus da Lapa - BA, comarca de Bom Jesus da Lapa - BA, na quadra formada pelas , **RUA FERNANDO IZIDRO, RUA RAIMUNDO CESAR VERGNE DE SOUZA, RUA LOURIVAL OLIVEIRA DE ALMEIDA e RUA WILSON XAVIER DA SILVA**, distante 65,00 m da esquina da RUA LOURIVAL OLIVEIRA DE ALMEIDA com a RUA RAIMUNDO CESAR VERGNE DE SOUZA (Lote 21), de formato regular, abrangendo uma área de **200,00 m<sup>2</sup>** (duzentos metros quadrados) e um perímetro de 60,00 m. Para quem de dentro do lote 28 olha para a RUA LOURIVAL OLIVEIRA DE ALMEIDA inicia-se a descrição no vértice na coordenada X: 677.420,02 Y: 8.534.754,98, com uma distância de **10,00 m** de frente até o vértice de coordenada X: 677.410,10 Y: 8.534.756,24, confrontando com **RUA LOURIVAL OLIVEIRA DE ALMEIDA**, daí deflete à direita com uma distância de **20,00 m** do lado direito até o vértice de coordenada X: 677.412,62 Y: 8.534.776,08, confrontando com **Lote 29**, daí deflete à direita com uma distância de **10,00 m** ao fundo até o vértice de coordenada X: 677.422,54 Y: 8.534.774,82, confrontando com **Lote 13**, daí deflete à direita com uma distância de **20,00 m** do lado esquerdo até o vértice de coordenada X: 677.420,02 Y: 8.534.754,98, confrontando com **Lote 27**.

**Quadra: 31. Lote: 29. Área: 200,00 m<sup>2</sup>.** O Lote de terreno sob nº 29 da Quadra 31, do Loteamento denominado “Loteamento Nova Lapa”, no município de Bom Jesus da Lapa - BA, comarca de Bom Jesus da Lapa - BA, na quadra formada pelas , **RUA FERNANDO IZIDRO, RUA RAIMUNDO CESAR VERGNE DE SOUZA, RUA LOURIVAL OLIVEIRA DE ALMEIDA e RUA WILSON XAVIER DA SILVA**, distante 65,00 m da esquina da RUA LOURIVAL OLIVEIRA DE ALMEIDA com a RUA RAIMUNDO CESAR VERGNE DE SOUZA (Lote 21), de formato regular, abrangendo uma área de **200,00 m<sup>2</sup>** (duzentos metros quadrados) e um perímetro de 60,00 m. Para quem de dentro do lote 29 olha para a RUA LOURIVAL OLIVEIRA DE ALMEIDA inicia-se a descrição no vértice na coordenada X: 677.410,10 Y: 8.534.756,24, com uma







PREFEITURA MUNICIPAL DE BOM JESUS DA LAPA – BA  
Rua Mal. Floriano Peixoto, nº 208 – Centro -  
Bom Jesus da Lapa – BA, CEP: 47.600-000.  
CNPJ: 14.105.183/0001-14  
(77) 3481-3374



distância de **10,00 m** de frente até o vértice de coordenada X: 677.400,18 Y: 8.534.757,50, confrontando com **RUA LOURIVAL OLIVEIRA DE ALMEIDA**, daí deflete à direita com uma distância de **20,00 m** do lado direito até o vértice de coordenada X: 677.402,70 Y: 8.534.777,34, confrontando com **Lote 30**, daí deflete à direita com uma distância de **10,00 m** ao fundo até o vértice de coordenada X: 677.412,62 Y: 8.534.776,08, confrontando com **Lote 12**, daí deflete à direita com uma distância de **20,00 m** do lado esquerdo até o vértice de coordenada X: 677.410,10 Y: 8.534.756,24, confrontando com **Lote 28**.

**Quadra: 31. Lote: 30. Área: 200,00 m<sup>2</sup>.** O Lote de terreno sob nº 30 da Quadra 31, do Loteamento denominado “Loteamento Nova Lapa”, no município de Bom Jesus da Lapa - BA, comarca de Bom Jesus da Lapa - BA, na quadra formada pelas , **RUA FERNANDO IZIDRO, RUA RAIMUNDO CESAR VERGNE DE SOUZA, RUA LOURIVAL OLIVEIRA DE ALMEIDA e RUA WILSON XAVIER DA SILVA**, distante 65,00 m da esquina da RUA LOURIVAL OLIVEIRA DE ALMEIDA com a RUA RAIMUNDO CESAR VERGNE DE SOUZA (Lote 21), de formato regular, abrangendo uma área de **200,00 m<sup>2</sup>** (duzentos metros quadrados) e um perímetro de 60,00 m. Para quem de dentro do lote 30 olha para a RUA LOURIVAL OLIVEIRA DE ALMEIDA inicia-se a descrição no vértice na coordenada X: 677.400,18 Y: 8.534.757,50, com uma distância de **10,00 m** de frente até o vértice de coordenada X: 677.390,26 Y: 8.534.758,76, confrontando com **RUA LOURIVAL OLIVEIRA DE ALMEIDA**, daí deflete à direita com uma distância de **20,00 m** do lado direito até o vértice de coordenada X: 677.392,78 Y: 8.534.778,60, confrontando com **Lote 31**, daí deflete à direita com uma distância de **10,00 m** ao fundo até o vértice de coordenada X: 677.402,70 Y: 8.534.777,34, confrontando com **Lote 11**, daí deflete à direita com uma distância de **20,00 m** do lado esquerdo até o vértice de coordenada X: 677.400,18 Y: 8.534.757,50, confrontando com **Lote 29**.

**Quadra: 31. Lote: 31. Área: 200,00 m<sup>2</sup>.** O Lote de terreno sob nº 31 da Quadra 31, do Loteamento denominado “Loteamento Nova Lapa”, no município de Bom Jesus da Lapa - BA, comarca de Bom Jesus da Lapa - BA, na quadra formada pelas , **RUA FERNANDO IZIDRO, RUA RAIMUNDO CESAR VERGNE DE SOUZA, RUA LOURIVAL OLIVEIRA DE ALMEIDA e RUA WILSON XAVIER DA SILVA**, distante 65,00 m da esquina da RUA LOURIVAL OLIVEIRA DE ALMEIDA com a RUA RAIMUNDO CESAR VERGNE DE SOUZA (Lote 21), de formato regular, abrangendo uma área de **200,00 m<sup>2</sup>** (duzentos metros quadrados) e um perímetro de 60,00 m. Para quem de dentro do lote 31 olha para a RUA LOURIVAL OLIVEIRA DE ALMEIDA inicia-se a descrição no vértice na coordenada X: 677.390,26 Y: 8.534.758,76, com uma distância de **10,00 m** de frente até o vértice de coordenada X: 677.380,34 Y: 8.534.760,02, confrontando com **RUA LOURIVAL OLIVEIRA DE ALMEIDA**, daí deflete à direita com uma distância de **20,00 m** do lado direito até o vértice de coordenada X: 677.382,86 Y: 8.534.779,86, confrontando com **Lote 32**, daí deflete à direita com uma distância de **10,00 m** ao fundo até o vértice de coordenada X: 677.392,78 Y: 8.534.778,60, confrontando com **Lote 10**, daí deflete à direita com





**PREFEITURA MUNICIPAL DE BOM JESUS DA LAPA – BA**  
Rua Mal. Floriano Peixoto, nº 208 – Centro -  
Bom Jesus da Lapa – BA, CEP: 47.600-000.  
**CNPJ: 14.105.183/0001-14**  
(77) 3481-3374



uma distância de **20,00 m** do lado esquerdo até o vértice de coordenada X: 677.390,26 Y: 8.534.758,76, confrontando com **Lote 30**.

**Quadra: 31. Lote: 32. Área: 200,00 m<sup>2</sup>.** O Lote de terreno sob nº 32 da Quadra 31, do Loteamento denominado “Loteamento Nova Lapa”, no município de Bom Jesus da Lapa - BA, comarca de Bom Jesus da Lapa - BA, na quadra formada pelas , **RUA FERNANDO IZIDRO, RUA RAIMUNDO CESAR VERGNE DE SOUZA, RUA LOURIVAL OLIVEIRA DE ALMEIDA e RUA WILSON XAVIER DA SILVA**, distante 65,00 m da esquina da RUA LOURIVAL OLIVEIRA DE ALMEIDA com a RUA RAIMUNDO CESAR VERGNE DE SOUZA (Lote 21), de formato regular, abrangendo uma área de **200,00 m<sup>2</sup>** (duzentos metros quadrados) e um perímetro de 60,00 m. Para quem de dentro do lote 32 olha para a RUA LOURIVAL OLIVEIRA DE ALMEIDA inicia-se a descrição no vértice na coordenada X: 677.380,34 Y: 8.534.760,02, com uma distância de **10,00 m** de frente até o vértice de coordenada X: 677.370,42 Y: 8.534.761,28, confrontando com **RUA LOURIVAL OLIVEIRA DE ALMEIDA**, daí deflete à direita com uma distância de **20,00 m** do lado direito até o vértice de coordenada X: 677.372,94 Y: 8.534.781,12, confrontando com **Lote 33**, daí deflete à direita com uma distância de **10,00 m** ao fundo até o vértice de coordenada X: 677.382,86 Y: 8.534.779,86, confrontando com **Lote 09**, daí deflete à direita com uma distância de **20,00 m** do lado esquerdo até o vértice de coordenada X: 677.380,34 Y: 8.534.760,02, confrontando com **Lote 31**.

**Quadra: 31. Lote: 33. Área: 200,00 m<sup>2</sup>.** O Lote de terreno sob nº 33 da Quadra 31, do Loteamento denominado “Loteamento Nova Lapa”, no município de Bom Jesus da Lapa - BA, comarca de Bom Jesus da Lapa - BA, na quadra formada pelas , **RUA FERNANDO IZIDRO, RUA RAIMUNDO CESAR VERGNE DE SOUZA, RUA LOURIVAL OLIVEIRA DE ALMEIDA e RUA WILSON XAVIER DA SILVA**, distante 65,00 m da esquina da RUA LOURIVAL OLIVEIRA DE ALMEIDA com a RUA RAIMUNDO CESAR VERGNE DE SOUZA (Lote 21), de formato regular, abrangendo uma área de **200,00 m<sup>2</sup>** (duzentos metros quadrados) e um perímetro de 60,00 m. Para quem de dentro do lote 33 olha para a RUA LOURIVAL OLIVEIRA DE ALMEIDA inicia-se a descrição no vértice na coordenada X: 677.370,42 Y: 8.534.761,28, com uma distância de **10,00 m** de frente até o vértice de coordenada X: 677.360,50 Y: 8.534.762,54, confrontando com **RUA LOURIVAL OLIVEIRA DE ALMEIDA**, daí deflete à direita com uma distância de **20,00 m** do lado direito até o vértice de coordenada X: 677.363,02 Y: 8.534.782,38, confrontando com **Lote 34**, daí deflete à direita com uma distância de **10,00 m** ao fundo até o vértice de coordenada X: 677.372,94 Y: 8.534.781,12, confrontando com **Lote 08**, daí deflete à direita com uma distância de **20,00 m** do lado esquerdo até o vértice de coordenada X: 677.370,42 Y: 8.534.761,28, confrontando com **Lote 32**.

**Quadra: 31. Lote: 34. Área: 200,00 m<sup>2</sup>.** O Lote de terreno sob nº 34 da Quadra 31, do Loteamento denominado “Loteamento Nova Lapa”, no município de Bom





PREFEITURA MUNICIPAL DE BOM JESUS DA LAPA – BA  
Rua Mal. Floriano Peixoto, nº 208 – Centro -  
Bom Jesus da Lapa – BA, CEP: 47.600-000.  
CNPJ: 14.105.183/0001-14  
(77) 3481-3374



Jesus da Lapa - BA, comarca de Bom Jesus da Lapa - BA, na quadra formada pelas , **RUA FERNANDO IZIDRO, RUA RAIMUNDO CESAR VERGNE DE SOUZA, RUA LOURIVAL OLIVEIRA DE ALMEIDA e RUA WILSON XAVIER DA SILVA**, distante 65,00 m da esquina da RUA LOURIVAL OLIVEIRA DE ALMEIDA com a RUA RAIMUNDO CESAR VERGNE DE SOUZA (Lote 21), de formato regular, abrangendo uma área de **200,00 m<sup>2</sup>** (duzentos metros quadrados) e um perímetro de 60,00 m. Para quem de dentro do lote 34 olha para a RUA LOURIVAL OLIVEIRA DE ALMEIDA inicia-se a descrição no vértice na coordenada X: 677.360,50 Y: 8.534.762,54, com uma distância de **10,00 m** de frente até o vértice de coordenada X: 677.350,58 Y: 8.534.763,81, confrontando com **RUA LOURIVAL OLIVEIRA DE ALMEIDA**, daí deflete à direita com uma distância de **20,00 m** do lado direito até o vértice de coordenada X: 677.353,10 Y: 8.534.783,65, confrontando com **Lote 35**, daí deflete à direita com uma distância de **10,00 m** ao fundo até o vértice de coordenada X: 677.363,02 Y: 8.534.782,38, confrontando com **Lote 07**, daí deflete à direita com uma distância de **20,00 m** do lado esquerdo até o vértice de coordenada X: 677.360,50 Y: 8.534.762,54, confrontando com **Lote 33**.

**Quadra: 31. Lote: 35. Área: 200,00 m<sup>2</sup>.** O **Lote de terreno sob nº 35 da Quadra 31**, do **Loteamento denominado “Loteamento Nova Lapa”**, no município de Bom Jesus da Lapa - BA, comarca de Bom Jesus da Lapa - BA, na quadra formada pelas , **RUA FERNANDO IZIDRO, RUA RAIMUNDO CESAR VERGNE DE SOUZA, RUA LOURIVAL OLIVEIRA DE ALMEIDA e RUA WILSON XAVIER DA SILVA**, distante 140,00 m da esquina da RUA LOURIVAL OLIVEIRA DE ALMEIDA com a RUA RAIMUNDO CESAR VERGNE DE SOUZA (Lote 21), de formato regular, abrangendo uma área de **200,00 m<sup>2</sup>** (duzentos metros quadrados) e um perímetro de 60,00 m. Para quem de dentro do lote 35 olha para a RUA LOURIVAL OLIVEIRA DE ALMEIDA inicia-se a descrição no vértice na coordenada X: 677.350,58 Y: 8.534.763,81, com uma distância de **10,00 m** de frente até o vértice de coordenada X: 677.340,66 Y: 8.534.765,07, confrontando com **RUA LOURIVAL OLIVEIRA DE ALMEIDA**, daí deflete à direita com uma distância de **20,00 m** do lado direito até o vértice de coordenada X: 677.343,18 Y: 8.534.784,91, confrontando com **Lote 36**, daí deflete à direita com uma distância de **10,00 m** ao fundo até o vértice de coordenada X: 677.353,10 Y: 8.534.783,65, confrontando com **Lote 06**, daí deflete à direita com uma distância de **20,00 m** do lado esquerdo até o vértice de coordenada X: 677.350,58 Y: 8.534.763,81, confrontando com **Lote 34**.

**Quadra: 31. Lote: 36. Área: 200,00 m<sup>2</sup>.** O **Lote de terreno sob nº 36 da Quadra 31**, do **Loteamento denominado “Loteamento Nova Lapa”**, no município de Bom Jesus da Lapa - BA, comarca de Bom Jesus da Lapa - BA, na quadra formada pelas , **RUA FERNANDO IZIDRO, RUA RAIMUNDO CESAR VERGNE DE SOUZA, RUA LOURIVAL OLIVEIRA DE ALMEIDA e RUA WILSON XAVIER DA SILVA**, distante 150,00 m da esquina da RUA LOURIVAL OLIVEIRA DE ALMEIDA com a RUA RAIMUNDO CESAR VERGNE DE SOUZA (Lote 21), de formato regular, abrangendo uma área de **200,00 m<sup>2</sup>** (duzentos metros quadrados) e um perímetro de 60,00 m. Para quem





**PREFEITURA MUNICIPAL DE BOM JESUS DA LAPA – BA**  
Rua Mal. Floriano Peixoto, nº 208 – Centro -  
Bom Jesus da Lapa – BA, CEP: 47.600-000.  
**CNPJ: 14.105.183/0001-14**  
(77) 3481-3374



de dentro do lote 36 olha para a RUA LOURIVAL OLIVEIRA DE ALMEIDA inicia-se a descrição no vértice na coordenada X: 677.340,66 Y: 8.534.765,07, com uma distância de **10,00 m** de frente até o vértice de coordenada X: 677.330,74 Y: 8.534.766,33, confrontando com **RUA LOURIVAL OLIVEIRA DE ALMEIDA**, daí deflete à direita com uma distância de **20,00 m** do lado direito até o vértice de coordenada X: 677.333,26 Y: 8.534.786,17, confrontando com **Lote 37**, daí deflete à direita com uma distância de **10,00 m** ao fundo até o vértice de coordenada X: 677.343,18 Y: 8.534.784,91, confrontando com **Lote 05**, daí deflete à direita com uma distância de **20,00 m** do lado esquerdo até o vértice de coordenada X: 677.340,66 Y: 8.534.765,07, confrontando com **Lote 35**.

**Quadra: 31. Lote: 37. Área: 200,00 m<sup>2</sup>.** O Lote de terreno sob nº 37 da Quadra 31, do Loteamento denominado “Loteamento Nova Lapa”, no município de Bom Jesus da Lapa - BA, comarca de Bom Jesus da Lapa - BA, na quadra formada pelas , **RUA FERNANDO IZIDRO, RUA RAIMUNDO CESAR VERGNE DE SOUZA, RUA LOURIVAL OLIVEIRA DE ALMEIDA e RUA WILSON XAVIER DA SILVA**, distante 160,00 m da esquina da RUA LOURIVAL OLIVEIRA DE ALMEIDA com a RUA RAIMUNDO CESAR VERGNE DE SOUZA (Lote 21), de formato regular, abrangendo uma área de **200,00 m<sup>2</sup>** (duzentos metros quadrados) e um perímetro de 60,00 m. Para quem de dentro do lote 37 olha para a RUA LOURIVAL OLIVEIRA DE ALMEIDA inicia-se a descrição no vértice na coordenada X: 677.330,74 Y: 8.534.766,33, com uma distância de **10,00 m** de frente até o vértice de coordenada X: 677.320,82 Y: 8.534.767,59, confrontando com **RUA LOURIVAL OLIVEIRA DE ALMEIDA**, daí deflete à direita com uma distância de **20,00 m** do lado direito até o vértice de coordenada X: 677.323,34 Y: 8.534.787,43, confrontando com **Lote 38**, daí deflete à direita com uma distância de **10,00 m** ao fundo até o vértice de coordenada X: 677.333,26 Y: 8.534.786,17, confrontando com **Lote 04**, daí deflete à direita com uma distância de **20,00 m** do lado esquerdo até o vértice de coordenada X: 677.330,74 Y: 8.534.766,33, confrontando com **Lote 36**.

**Quadra: 31. Lote: 38. Área: 200,00 m<sup>2</sup>.** O Lote de terreno sob nº 38 da Quadra 31, do Loteamento denominado “Loteamento Nova Lapa”, no município de Bom Jesus da Lapa - BA, comarca de Bom Jesus da Lapa - BA, na quadra formada pelas , **RUA FERNANDO IZIDRO, RUA RAIMUNDO CESAR VERGNE DE SOUZA, RUA LOURIVAL OLIVEIRA DE ALMEIDA e RUA WILSON XAVIER DA SILVA**, distante 170,00 m da esquina da RUA LOURIVAL OLIVEIRA DE ALMEIDA com a RUA RAIMUNDO CESAR VERGNE DE SOUZA (Lote 21), de formato regular, abrangendo uma área de **200,00 m<sup>2</sup>** (duzentos metros quadrados) e um perímetro de 60,00 m. Para quem de dentro do lote 38 olha para a RUA LOURIVAL OLIVEIRA DE ALMEIDA inicia-se a descrição no vértice na coordenada X: 677.320,82 Y: 8.534.767,59, com uma distância de **10,00 m** de frente até o vértice de coordenada X: 677.310,90 Y: 8.534.768,85, confrontando com **RUA LOURIVAL OLIVEIRA DE ALMEIDA**, daí deflete à direita com uma distância de **20,00 m** do lado direito até o vértice de coordenada X: 677.313,42 Y: 8.534.788,69, confrontando com **Lote 39**, daí deflete





PREFEITURA MUNICIPAL DE BOM JESUS DA LAPA – BA  
Rua Mal. Floriano Peixoto, nº 208 – Centro -  
Bom Jesus da Lapa – BA, CEP: 47.600-000.  
CNPJ: 14.105.183/0001-14  
(77) 3481-3374



à direita com uma distância de **10,00 m** ao fundo até o vértice de coordenada X: 677.323,34 Y: 8.534.787,43, confrontando com **Lote 03**, daí deflete à direita com uma distância de **20,00 m** do lado esquerdo até o vértice de coordenada X: 677.320,82 Y: 8.534.767,59, confrontando com **Lote 37**.

**Quadra: 31. Lote: 39. Área: 200,00 m<sup>2</sup>.** O **Lote de terreno sob nº 39 da Quadra 31**, do **Loteamento denominado “Loteamento Nova Lapa”**, no município de Bom Jesus da Lapa - BA, comarca de Bom Jesus da Lapa - BA, na quadra formada pelas **, RUA FERNANDO IZIDRO, RUA RAIMUNDO CESAR VERGNE DE SOUZA, RUA LOURIVAL OLIVEIRA DE ALMEIDA e RUA WILSON XAVIER DA SILVA**, distante 180,00 m da esquina da RUA LOURIVAL OLIVEIRA DE ALMEIDA com a RUA RAIMUNDO CESAR VERGNE DE SOUZA (Lote 21), de formato regular, abrangendo uma área de **200,00 m<sup>2</sup>** (duzentos metros quadrados) e um perímetro de 60,00 m. Para quem de dentro do lote 39 olha para a RUA LOURIVAL OLIVEIRA DE ALMEIDA inicia-se a descrição no vértice na coordenada X: 677.310,90 Y: 8.534.768,85, com uma distância de **10,00 m** de frente até o vértice de coordenada X: 677.300,98 Y: 8.534.770,11, confrontando com **RUA LOURIVAL OLIVEIRA DE ALMEIDA**, daí deflete à direita com uma distância de **20,00 m** do lado direito até o vértice de coordenada X: 677.303,50 Y: 8.534.789,95, confrontando com **Lote 40**, daí deflete à direita com uma distância de **10,00 m** ao fundo até o vértice de coordenada X: 677.313,42 Y: 8.534.788,69, confrontando com **Lote 02**, daí deflete à direita com uma distância de **20,00 m** do lado esquerdo até o vértice de coordenada X: 677.310,90 Y: 8.534.768,85, confrontando com **Lote 38**.

**Quadra: 31. Lote: 40. Área: 200,00 m<sup>2</sup>.** O **Lote de terreno sob nº 40 da Quadra 31**, do **Loteamento denominado “Loteamento Nova Lapa”**, no município de Bom Jesus da Lapa - BA, comarca de Bom Jesus da Lapa - BA, na quadra formada pelas **, RUA FERNANDO IZIDRO, RUA RAIMUNDO CESAR VERGNE DE SOUZA, RUA LOURIVAL OLIVEIRA DE ALMEIDA e RUA WILSON XAVIER DA SILVA**, localizado na esquina da RUA LOURIVAL OLIVEIRA DE ALMEIDA com a RUA WILSON XAVIER DA SILVA, de formato regular, abrangendo uma área de **200,00 m<sup>2</sup>** (duzentos metros quadrados) e um perímetro de 60,00 m. Para quem de dentro do lote 40 olha para a RUA LOURIVAL OLIVEIRA DE ALMEIDA inicia-se a descrição no vértice na coordenada X: 677.300,98 Y: 8.534.770,11, com uma distância de **10,00 m** de frente até o vértice de coordenada X: 677.291,06 Y: 8.534.771,37, confrontando com **RUA LOURIVAL OLIVEIRA DE ALMEIDA**, daí deflete à direita com uma distância de **20,00 m** do lado direito até o vértice de coordenada X: 677.293,58 Y: 8.534.791,21, confrontando com **RUA WILSON XAVIER DA SILVA**, daí deflete à direita com uma distância de **10,00 m** ao fundo até o vértice de coordenada X: 677.303,50 Y: 8.534.789,95, confrontando com **Lote 01**, daí deflete à direita com uma distância de **20,00 m** do lado esquerdo até o vértice de coordenada X: 677.300,98 Y: 8.534.770,11, confrontando com **Lote 39**





PREFEITURA MUNICIPAL DE BOM JESUS DA LAPA – BA  
Rua Mal. Floriano Peixoto, nº 208 – Centro -  
Bom Jesus da Lapa – BA, CEP: 47.600-000.  
CNPJ: 14.105.183/0001-14  
(77) 3481-3374



**Quadra: 32. Lote: 01. Área: 250,00 m<sup>2</sup>.** O Lote de terreno sob nº 01 da Quadra 32, do Loteamento denominado “Loteamento Nova Lapa”, no município de Bom Jesus da Lapa - BA, comarca de Bom Jesus da Lapa - BA, na quadra formada pelas , **RUA FERNANDO IZIDRO, RUA ALAN CIRQUEIRA MIRANDA, RUA LOURIVAL OLIVEIRA DE ALMEIDA e RUA RAIMUNDO CESAR VERGNE DE SOUZA**, localizado na esquina da RUA FERNANDO IZIDRO com a RUA RAIMUNDO CESAR VERGNE DE SOUZA, de formato regular, abrangendo uma área de **250,00 m<sup>2</sup>** (duzentos e cinquenta metros quadrados) e um perímetro de 70,00 m. Para quem de dentro do lote 01 olha para a RUA FERNANDO IZIDRO inicia-se a descrição no vértice na coordenada X: 677.509,03 Y: 8.534.789,02, com uma distância de **10,00 m** de frente até o vértice de coordenada X: 677.518,95 Y: 8.534.787,76, confrontando com **RUA FERNANDO IZIDRO**, daí deflete à direita com uma distância de **25,00 m** do lado direito até o vértice de coordenada X: 677.515,79 Y: 8.534.762,96, confrontando com **Lote 02**, daí deflete à direita com uma distância de **10,00 m** ao fundo até o vértice de coordenada X: 677.505,87 Y: 8.534.764,22, confrontando com **Lote 40**, daí deflete à direita com uma distância de **25,00 m** do lado esquerdo até o vértice de coordenada X: 677.509,03 Y: 8.534.789,02, confrontando com **RUA RAIMUNDO CESAR VERGNE DE SOUZA**.

**Quadra: 32. Lote: 02. Área: 250,00 m<sup>2</sup>.** O Lote de terreno sob nº 02 da Quadra 32, do Loteamento denominado “Loteamento Nova Lapa”, no município de Bom Jesus da Lapa - BA, comarca de Bom Jesus da Lapa - BA, na quadra formada pelas , **RUA FERNANDO IZIDRO, RUA ALAN CIRQUEIRA MIRANDA, RUA LOURIVAL OLIVEIRA DE ALMEIDA e RUA RAIMUNDO CESAR VERGNE DE SOUZA**, distante 10,00 m da esquina da RUA FERNANDO IZIDRO com a RUA RAIMUNDO CESAR VERGNE DE SOUZA (Lote 01), de formato regular, abrangendo uma área de **250,00 m<sup>2</sup>** (duzentos e cinquenta metros quadrados) e um perímetro de 70,00 m. Para quem de dentro do lote 02 olha para a RUA FERNANDO IZIDRO inicia-se a descrição no vértice na coordenada X: 677.518,95 Y: 8.534.787,76, com uma distância de **10,00 m** de frente até o vértice de coordenada X: 677.528,87 Y: 8.534.786,50, confrontando com **RUA FERNANDO IZIDRO**, daí deflete à direita com uma distância de **25,00 m** do lado direito até o vértice de coordenada X: 677.525,71 Y: 8.534.761,70, confrontando com **Lote 03**, daí deflete à direita com uma distância de **10,00 m** ao fundo até o vértice de coordenada X: 677.515,79 Y: 8.534.762,96, confrontando com **Lote 39**, daí deflete à direita com uma distância de **25,00 m** do lado esquerdo até o vértice de coordenada X: 677.518,95 Y: 8.534.787,76, confrontando com **Lote 01**.

**Quadra: 32. Lote: 03. Área: 250,00 m<sup>2</sup>.** O Lote de terreno sob nº 03 da Quadra 32, do Loteamento denominado “Loteamento Nova Lapa”, no município de Bom Jesus da Lapa - BA, comarca de Bom Jesus da Lapa - BA, na quadra formada pelas , **RUA FERNANDO IZIDRO, RUA ALAN CIRQUEIRA MIRANDA, RUA LOURIVAL OLIVEIRA DE ALMEIDA e RUA RAIMUNDO CESAR VERGNE DE SOUZA**, distante 20,00 m da esquina da RUA FERNANDO IZIDRO com a RUA RAIMUNDO CESAR VERGNE





**PREFEITURA MUNICIPAL DE BOM JESUS DA LAPA – BA**  
Rua Mal. Floriano Peixoto, nº 208 – Centro -  
Bom Jesus da Lapa – BA, CEP: 47.600-000.  
**CNPJ: 14.105.183/0001-14**  
(77) 3481-3374



DE SOUZA (Lote 01), de formato regular, abrangendo uma área de **250,00 m<sup>2</sup>** (duzentos e cinquenta metros quadrados) e um perímetro de 70,00 m. Para quem de dentro do lote 03 olha para a RUA FERNANDO IZIDRO inicia-se a descrição no vértice na coordenada X: 677.528,87 Y: 8.534.786,50, com uma distância de **10,00 m** de frente até o vértice de coordenada X: 677.538,79 Y: 8.534.785,24, confrontando com **RUA FERNANDO IZIDRO**, daí deflete à direita com uma distância de **25,00 m** do lado direito até o vértice de coordenada X: 677.535,63 Y: 8.534.760,44, confrontando com **Lote 04**, daí deflete à direita com uma distância de **10,00 m** ao fundo até o vértice de coordenada X: 677.525,71 Y: 8.534.761,70, confrontando com **Lote 38**, daí deflete à direita com uma distância de **25,00 m** do lado esquerdo até o vértice de coordenada X: 677.528,87 Y: 8.534.786,50, confrontando com **Lote 02**.

**Quadra: 32. Lote: 04. Área: 250,00 m<sup>2</sup>.** O Lote de terreno sob nº 04 da Quadra 32, do Loteamento denominado “Loteamento Nova Lapa”, no município de Bom Jesus da Lapa - BA, comarca de Bom Jesus da Lapa - BA, na quadra formada pelas , **RUA FERNANDO IZIDRO, RUA ALAN CIRQUEIRA MIRANDA, RUA LOURIVAL OLIVEIRA DE ALMEIDA e RUA RAIMUNDO CESAR VERGNE DE SOUZA**, distante 30,00 m da esquina da RUA FERNANDO IZIDRO com a RUA RAIMUNDO CESAR VERGNE DE SOUZA (Lote 01), de formato regular, abrangendo uma área de **250,00 m<sup>2</sup>** (duzentos e cinquenta metros quadrados) e um perímetro de 70,00 m. Para quem de dentro do lote 04 olha para a RUA FERNANDO IZIDRO inicia-se a descrição no vértice na coordenada X: 677.538,79 Y: 8.534.785,24, com uma distância de **10,00 m** de frente até o vértice de coordenada X: 677.548,71 Y: 8.534.783,98, confrontando com **RUA FERNANDO IZIDRO**, daí deflete à direita com uma distância de **25,00 m** do lado direito até o vértice de coordenada X: 677.545,55 Y: 8.534.759,18, confrontando com **Lote 05**, daí deflete à direita com uma distância de **10,00 m** ao fundo até o vértice de coordenada X: 677.535,63 Y: 8.534.760,44, confrontando com **Lote 37**, daí deflete à direita com uma distância de **25,00 m** do lado esquerdo até o vértice de coordenada X: 677.538,79 Y: 8.534.785,24, confrontando com **Lote 03**.

**Quadra: 32. Lote: 05. Área: 250,00 m<sup>2</sup>.** O Lote de terreno sob nº 05 da Quadra 32, do Loteamento denominado “Loteamento Nova Lapa”, no município de Bom Jesus da Lapa - BA, comarca de Bom Jesus da Lapa - BA, na quadra formada pelas , **RUA FERNANDO IZIDRO, RUA ALAN CIRQUEIRA MIRANDA, RUA LOURIVAL OLIVEIRA DE ALMEIDA e RUA RAIMUNDO CESAR VERGNE DE SOUZA**, distante 40,00 m da esquina da RUA FERNANDO IZIDRO com a RUA RAIMUNDO CESAR VERGNE DE SOUZA (Lote 01), de formato regular, abrangendo uma área de **250,00 m<sup>2</sup>** (duzentos e cinquenta metros quadrados) e um perímetro de 70,00 m. Para quem de dentro do lote 05 olha para a RUA FERNANDO IZIDRO inicia-se a descrição no vértice na coordenada X: 677.548,71 Y: 8.534.783,98, com uma distância de **10,00 m** de frente até o vértice de coordenada X: 677.558,63 Y: 8.534.782,72, confrontando com **RUA FERNANDO IZIDRO**, daí deflete à direita com uma



**PREFEITURA MUNICIPAL DE BOM JESUS DA LAPA – BA**Rua Mal. Floriano Peixoto, nº 208 – Centro -  
Bom Jesus da Lapa – BA, CEP: 47.600-000.**CNPJ: 14.105.183/0001-14**

(77) 3481-3374



distância de **25,00 m** do lado direito até o vértice de coordenada X: 677.555,47 Y: 8.534.757,92, confrontando com **Lote 06**, daí deflete à direita com uma distância de **10,00 m** ao fundo até o vértice de coordenada X: 677.545,55 Y: 8.534.759,18, confrontando com **Lote 36**, daí deflete à direita com uma distância de **25,00 m** do lado esquerdo até o vértice de coordenada X: 677.548,71 Y: 8.534.783,98, confrontando com **Lote 04**.

**Quadra: 32. Lote: 06. Área: 250,00 m<sup>2</sup>.** O **Lote de terreno sob nº 06 da Quadra 32**, do **Loteamento denominado “Loteamento Nova Lapa”**, no município de Bom Jesus da Lapa - BA, comarca de Bom Jesus da Lapa - BA, na quadra formada pelas **, RUA FERNANDO IZIDRO, RUA ALAN CIRQUEIRA MIRANDA, RUA LOURIVAL OLIVEIRA DE ALMEIDA e RUA RAIMUNDO CESAR VERGNE DE SOUZA**, distante 50,00 m da esquina da RUA FERNANDO IZIDRO com a RUA RAIMUNDO CESAR VERGNE DE SOUZA (Lote 01), de formato regular, abrangendo uma área de **250,00 m<sup>2</sup>** (duzentos e cinquenta metros quadrados) e um perímetro de 70,00 m. Para quem de dentro do lote 06 olha para a RUA FERNANDO IZIDRO inicia-se a descrição no vértice na coordenada X: 677.558,63 Y: 8.534.782,72, com uma distância de **10,00 m** de frente até o vértice de coordenada X: 677.568,55 Y: 8.534.781,46, confrontando com **RUA FERNANDO IZIDRO**, daí deflete à direita com uma distância de **25,00 m** do lado direito até o vértice de coordenada X: 677.565,39 Y: 8.534.756,66, confrontando com **Lote 07**, daí deflete à direita com uma distância de **10,00 m** ao fundo até o vértice de coordenada X: 677.555,47 Y: 8.534.757,92, confrontando com **Lote 35**, daí deflete à direita com uma distância de **25,00 m** do lado esquerdo até o vértice de coordenada X: 677.558,63 Y: 8.534.782,72, confrontando com **Lote 05**.

**Quadra: 32. Lote: 07. Área: 250,00 m<sup>2</sup>.** O **Lote de terreno sob nº 07 da Quadra 32**, do **Loteamento denominado “Loteamento Nova Lapa”**, no município de Bom Jesus da Lapa - BA, comarca de Bom Jesus da Lapa - BA, na quadra formada pelas **, RUA FERNANDO IZIDRO, RUA ALAN CIRQUEIRA MIRANDA, RUA LOURIVAL OLIVEIRA DE ALMEIDA e RUA RAIMUNDO CESAR VERGNE DE SOUZA**, distante 60,00 m da esquina da RUA FERNANDO IZIDRO com a RUA RAIMUNDO CESAR VERGNE DE SOUZA (Lote 01), de formato regular, abrangendo uma área de **250,00 m<sup>2</sup>** (duzentos e cinquenta metros quadrados) e um perímetro de 70,00 m. Para quem de dentro do lote 07 olha para a RUA FERNANDO IZIDRO inicia-se a descrição no vértice na coordenada X: 677.568,55 Y: 8.534.781,46, com uma distância de **10,00 m** de frente até o vértice de coordenada X: 677.578,47 Y: 8.534.780,20, confrontando com **RUA FERNANDO IZIDRO**, daí deflete à direita com uma distância de **25,00 m** do lado direito até o vértice de coordenada X: 677.575,31 Y: 8.534.755,40, confrontando com **Lote 08**, daí deflete à direita com uma distância de **10,00 m** ao fundo até o vértice de coordenada X: 677.565,39 Y: 8.534.756,66, confrontando com **Lote 34**, daí deflete à direita com uma distância de **25,00 m** do lado esquerdo até o vértice de coordenada X: 677.568,55 Y: 8.534.781,46, confrontando com **Lote 06**.







PREFEITURA MUNICIPAL DE BOM JESUS DA LAPA – BA  
Rua Mal. Floriano Peixoto, nº 208 – Centro -  
Bom Jesus da Lapa – BA, CEP: 47.600-000.  
CNPJ: 14.105.183/0001-14  
(77) 3481-3374



**Quadra: 32. Lote: 08. Área: 250,00 m<sup>2</sup>.** O Lote de terreno sob nº 08 da Quadra 32, do Loteamento denominado “Loteamento Nova Lapa”, no município de Bom Jesus da Lapa - BA, comarca de Bom Jesus da Lapa - BA, na quadra formada pelas , **RUA FERNANDO IZIDRO, RUA ALAN CIRQUEIRA MIRANDA, RUA LOURIVAL OLIVEIRA DE ALMEIDA e RUA RAIMUNDO CESAR VERGNE DE SOUZA**, distante 70,00 m da esquina da RUA FERNANDO IZIDRO com a RUA RAIMUNDO CESAR VERGNE DE SOUZA (Lote 01), de formato regular, abrangendo uma área de **250,00 m<sup>2</sup>** (duzentos e cinquenta metros quadrados) e um perímetro de 70,00 m. Para quem de dentro do lote 08 olha para a RUA FERNANDO IZIDRO inicia-se a descrição no vértice na coordenada X: 677.578,47 Y: 8.534.780,20, com uma distância de **10,00 m** de frente até o vértice de coordenada X: 677.588,39 Y: 8.534.778,93, confrontando com **RUA FERNANDO IZIDRO**, daí deflete à direita com uma distância de **25,00 m** do lado direito até o vértice de coordenada X: 677.585,23 Y: 8.534.754,13, confrontando com **Lote 09**, daí deflete à direita com uma distância de **10,00 m** ao fundo até o vértice de coordenada X: 677.575,31 Y: 8.534.755,40, confrontando com **Lote 33**, daí deflete à direita com uma distância de **25,00 m** do lado esquerdo até o vértice de coordenada X: 677.578,47 Y: 8.534.780,20, confrontando com **Lote 07**.

**Quadra: 32. Lote: 09. Área: 250,00 m<sup>2</sup>.** O Lote de terreno sob nº 09 da Quadra 32, do Loteamento denominado “Loteamento Nova Lapa”, no município de Bom Jesus da Lapa - BA, comarca de Bom Jesus da Lapa - BA, na quadra formada pelas , **RUA FERNANDO IZIDRO, RUA ALAN CIRQUEIRA MIRANDA, RUA LOURIVAL OLIVEIRA DE ALMEIDA e RUA RAIMUNDO CESAR VERGNE DE SOUZA**, distante 80,00 m da esquina da RUA FERNANDO IZIDRO com a RUA RAIMUNDO CESAR VERGNE DE SOUZA (Lote 01), de formato regular, abrangendo uma área de **250,00 m<sup>2</sup>** (duzentos e cinquenta metros quadrados) e um perímetro de 70,00 m. Para quem de dentro do lote 09 olha para a RUA FERNANDO IZIDRO inicia-se a descrição no vértice na coordenada X: 677.588,39 Y: 8.534.778,93, com uma distância de **10,00 m** de frente até o vértice de coordenada X: 677.598,31 Y: 8.534.777,67, confrontando com **RUA FERNANDO IZIDRO**, daí deflete à direita com uma distância de **25,00 m** do lado direito até o vértice de coordenada X: 677.595,15 Y: 8.534.752,87, confrontando com **Lote 10**, daí deflete à direita com uma distância de **10,00 m** ao fundo até o vértice de coordenada X: 677.585,23 Y: 8.534.754,13, confrontando com **Lote 32**, daí deflete à direita com uma distância de **25,00 m** do lado esquerdo até o vértice de coordenada X: 677.588,39 Y: 8.534.778,93, confrontando com **Lote 08**.

**Quadra: 32. Lote: 10. Área: 250,00 m<sup>2</sup>.** O Lote de terreno sob nº 10 da Quadra 32, do Loteamento denominado “Loteamento Nova Lapa”, no município de Bom Jesus da Lapa - BA, comarca de Bom Jesus da Lapa - BA, na quadra formada pelas , **RUA FERNANDO IZIDRO, RUA ALAN CIRQUEIRA MIRANDA, RUA LOURIVAL**





**PREFEITURA MUNICIPAL DE BOM JESUS DA LAPA – BA**  
Rua Mal. Floriano Peixoto, nº 208 – Centro -  
Bom Jesus da Lapa – BA, CEP: 47.600-000.  
**CNPJ: 14.105.183/0001-14**  
(77) 3481-3374



**OLIVEIRA DE ALMEIDA e RUA RAIMUNDO CESAR VERGNE DE SOUZA**, distante 90,00 m da esquina da RUA FERNANDO IZIDRO com a RUA RAIMUNDO CESAR VERGNE DE SOUZA (Lote 01), de formato regular, abrangendo uma área de **250,00 m<sup>2</sup>** (duzentos e cinquenta metros quadrados) e um perímetro de 70,00 m. Para quem de dentro do lote 10 olha para a RUA FERNANDO IZIDRO inicia-se a descrição no vértice na coordenada X: 677.598,31 Y: 8.534.777,67, com uma distância de **10,00 m** de frente até o vértice de coordenada X: 677.608,23 Y: 8.534.776,41, confrontando com **RUA FERNANDO IZIDRO**, daí deflete à direita com uma distância de **25,00 m** do lado direito até o vértice de coordenada X: 677.605,07 Y: 8.534.751,61, confrontando com **Lote 11**, daí deflete à direita com uma distância de **10,00 m** ao fundo até o vértice de coordenada X: 677.595,15 Y: 8.534.752,87, confrontando com **Lote 31**, daí deflete à direita com uma distância de **25,00 m** do lado esquerdo até o vértice de coordenada X: 677.598,31 Y: 8.534.777,67, confrontando com **Lote 09**.

**Quadra: 32. Lote: 11. Área: 250,00 m<sup>2</sup>**. O **Lote de terreno sob nº 11 da Quadra 32**, do **Loteamento denominado “Loteamento Nova Lapa”**, no município de Bom Jesus da Lapa - BA, comarca de Bom Jesus da Lapa - BA, na quadra formada pelas **RUA FERNANDO IZIDRO, RUA ALAN CIRQUEIRA MIRANDA, RUA LOURIVAL OLIVEIRA DE ALMEIDA e RUA RAIMUNDO CESAR VERGNE DE SOUZA**, distante 100,00 m da esquina da RUA FERNANDO IZIDRO com a RUA RAIMUNDO CESAR VERGNE DE SOUZA (Lote 01), de formato regular, abrangendo uma área de **250,00 m<sup>2</sup>** (duzentos e cinquenta metros quadrados) e um perímetro de 70,00 m. Para quem de dentro do lote 11 olha para a RUA FERNANDO IZIDRO inicia-se a descrição no vértice na coordenada X: 677.608,23 Y: 8.534.776,41, com uma distância de **10,00 m** de frente até o vértice de coordenada X: 677.618,15 Y: 8.534.775,15, confrontando com **RUA FERNANDO IZIDRO**, daí deflete à direita com uma distância de **25,00 m** do lado direito até o vértice de coordenada X: 677.614,99 Y: 8.534.750,35, confrontando com **Lote 12**, daí deflete à direita com uma distância de **10,00 m** ao fundo até o vértice de coordenada X: 677.605,07 Y: 8.534.751,61, confrontando com **Lote 30**, daí deflete à direita com uma distância de **25,00 m** do lado esquerdo até o vértice de coordenada X: 677.608,23 Y: 8.534.776,41, confrontando com **Lote 10**.

**Quadra: 32. Lote: 12. Área: 250,00 m<sup>2</sup>**. O **Lote de terreno sob nº 12 da Quadra 32**, do **Loteamento denominado “Loteamento Nova Lapa”**, no município de Bom Jesus da Lapa - BA, comarca de Bom Jesus da Lapa - BA, na quadra formada pelas **RUA FERNANDO IZIDRO, RUA ALAN CIRQUEIRA MIRANDA, RUA LOURIVAL OLIVEIRA DE ALMEIDA e RUA RAIMUNDO CESAR VERGNE DE SOUZA**, distante 110,00 m da esquina da RUA FERNANDO IZIDRO com a RUA RAIMUNDO CESAR VERGNE DE SOUZA (Lote 01), de formato regular, abrangendo uma área de **250,00 m<sup>2</sup>** (duzentos e cinquenta metros quadrados) e um perímetro de 70,00 m. Para quem de dentro do lote 12 olha para a RUA FERNANDO IZIDRO inicia-se a descrição no vértice na coordenada X: 677.618,15 Y: 8.534.775,15, com uma distância de **10,00**



**PREFEITURA MUNICIPAL DE BOM JESUS DA LAPA – BA**Rua Mal. Floriano Peixoto, nº 208 – Centro -  
Bom Jesus da Lapa – BA, CEP: 47.600-000.**CNPJ: 14.105.183/0001-14**

(77) 3481-3374



m de frente até o vértice de coordenada X: 677.628,07 Y: 8.534.773,89, confrontando com **RUA FERNANDO IZIDRO**, daí deflete à direita com uma distância de **25,00 m** do lado direito até o vértice de coordenada X: 677.624,91 Y: 8.534.749,09, confrontando com **Lote 13**, daí deflete à direita com uma distância de **10,00 m** ao fundo até o vértice de coordenada X: 677.614,99 Y: 8.534.750,35, confrontando com **Lote 29**, daí deflete à direita com uma distância de **25,00 m** do lado esquerdo até o vértice de coordenada X: 677.618,15 Y: 8.534.775,15, confrontando com **Lote 11**.

**Quadra: 32. Lote: 13. Área: 250,00 m<sup>2</sup>.** O Lote de terreno sob nº 13 da Quadra 32, do Loteamento denominado “Loteamento Nova Lapa”, no município de Bom Jesus da Lapa - BA, comarca de Bom Jesus da Lapa - BA, na quadra formada pelas , **RUA FERNANDO IZIDRO, RUA ALAN CIRQUEIRA MIRANDA, RUA LOURIVAL OLIVEIRA DE ALMEIDA e RUA RAIMUNDO CESAR VERGNE DE SOUZA**, distante 120,00 m da esquina da RUA FERNANDO IZIDRO com a RUA RAIMUNDO CESAR VERGNE DE SOUZA (Lote 01), de formato regular, abrangendo uma área de **250,00 m<sup>2</sup>** (duzentos e cinquenta metros quadrados) e um perímetro de 70,00 m. Para quem de dentro do lote 13 olha para a RUA FERNANDO IZIDRO inicia-se a descrição no vértice na coordenada X: 677.628,07 Y: 8.534.773,89, com uma distância de **10,00 m** de frente até o vértice de coordenada X: 677.637,99 Y: 8.534.772,63, confrontando com **RUA FERNANDO IZIDRO**, daí deflete à direita com uma distância de **25,00 m** do lado direito até o vértice de coordenada X: 677.634,83 Y: 8.534.747,83, confrontando com **Lote 14**, daí deflete à direita com uma distância de **10,00 m** ao fundo até o vértice de coordenada X: 677.624,91 Y: 8.534.749,09, confrontando com **Lote 28**, daí deflete à direita com uma distância de **25,00 m** do lado esquerdo até o vértice de coordenada X: 677.628,07 Y: 8.534.773,89, confrontando com **Lote 12**.

**Quadra: 32. Lote: 14. Área: 250,00 m<sup>2</sup>.** O Lote de terreno sob nº 14 da Quadra 32, do Loteamento denominado “Loteamento Nova Lapa”, no município de Bom Jesus da Lapa - BA, comarca de Bom Jesus da Lapa - BA, na quadra formada pelas , **RUA FERNANDO IZIDRO, RUA ALAN CIRQUEIRA MIRANDA, RUA LOURIVAL OLIVEIRA DE ALMEIDA e RUA RAIMUNDO CESAR VERGNE DE SOUZA**, distante 130,00 m da esquina da RUA FERNANDO IZIDRO com a RUA RAIMUNDO CESAR VERGNE DE SOUZA (Lote 01), de formato regular, abrangendo uma área de **250,00 m<sup>2</sup>** (duzentos e cinquenta metros quadrados) e um perímetro de 70,00 m. Para quem de dentro do lote 14 olha para a RUA FERNANDO IZIDRO inicia-se a descrição no vértice na coordenada X: 677.637,99 Y: 8.534.772,63, com uma distância de **10,00 m** de frente até o vértice de coordenada X: 677.647,91 Y: 8.534.771,37, confrontando com **RUA FERNANDO IZIDRO**, daí deflete à direita com uma distância de **25,00 m** do lado direito até o vértice de coordenada X: 677.644,75 Y: 8.534.746,57, confrontando com **Lote 15**, daí deflete à direita com uma distância de **10,00 m** ao fundo até o vértice de coordenada X: 677.634,83 Y: 8.534.747,83, confrontando com **Lote 27**, daí deflete à direita com uma distância de **25,00 m** do





**PREFEITURA MUNICIPAL DE BOM JESUS DA LAPA – BA**  
Rua Mal. Floriano Peixoto, nº 208 – Centro -  
Bom Jesus da Lapa – BA, CEP: 47.600-000.  
**CNPJ: 14.105.183/0001-14**  
(77) 3481-3374



lado esquerdo até o vértice de coordenada X: 677.637,99 Y: 8.534.772,63, confrontando com **Lote 13**.

**Quadra: 32. Lote: 15. Área: 250,00 m<sup>2</sup>.** O Lote de terreno sob nº 15 da Quadra 32, do **Loteamento denominado “Loteamento Nova Lapa”**, no município de Bom Jesus da Lapa - BA, comarca de Bom Jesus da Lapa - BA, na quadra formada pelas , **RUA FERNANDO IZIDRO, RUA ALAN CIRQUEIRA MIRANDA, RUA LOURIVAL OLIVEIRA DE ALMEIDA e RUA RAIMUNDO CESAR VERGNE DE SOUZA**, distante 140,00 m da esquina da RUA FERNANDO IZIDRO com a RUA RAIMUNDO CESAR VERGNE DE SOUZA (Lote 01), de formato regular, abrangendo uma área de **250,00 m<sup>2</sup>** (duzentos e cinquenta metros quadrados) e um perímetro de 70,00 m. Para quem de dentro do lote 15 olha para a RUA FERNANDO IZIDRO inicia-se a descrição no vértice na coordenada X: 677.647,91 Y: 8.534.771,37, com uma distância de **10,00 m** de frente até o vértice de coordenada X: 677.657,83 Y: 8.534.770,11, confrontando com **RUA FERNANDO IZIDRO**, daí deflete à direita com uma distância de **25,00 m** do lado direito até o vértice de coordenada X: 677.654,67 Y: 8.534.745,31, confrontando com **Lote 16**, daí deflete à direita com uma distância de **10,00 m** ao fundo até o vértice de coordenada X: 677.644,75 Y: 8.534.746,57, confrontando com **Lote 26**, daí deflete à direita com uma distância de **25,00 m** do lado esquerdo até o vértice de coordenada X: 677.647,91 Y: 8.534.771,37, confrontando com **Lote 14**.

**Quadra: 32. Lote: 16. Área: 250,00 m<sup>2</sup>.** O Lote de terreno sob nº 16 da Quadra 32, do **Loteamento denominado “Loteamento Nova Lapa”**, no município de Bom Jesus da Lapa - BA, comarca de Bom Jesus da Lapa - BA, na quadra formada pelas , **RUA FERNANDO IZIDRO, RUA ALAN CIRQUEIRA MIRANDA, RUA LOURIVAL OLIVEIRA DE ALMEIDA e RUA RAIMUNDO CESAR VERGNE DE SOUZA**, distante 150,00 m da esquina da RUA FERNANDO IZIDRO com a RUA RAIMUNDO CESAR VERGNE DE SOUZA (Lote 01), de formato regular, abrangendo uma área de **250,00 m<sup>2</sup>** (duzentos e cinquenta metros quadrados) e um perímetro de 70,00 m. Para quem de dentro do lote 16 olha para a RUA FERNANDO IZIDRO inicia-se a descrição no vértice na coordenada X: 677.657,83 Y: 8.534.770,11, com uma distância de **10,00 m** de frente até o vértice de coordenada X: 677.667,75 Y: 8.534.768,85, confrontando com **RUA FERNANDO IZIDRO**, daí deflete à direita com uma distância de **25,00 m** do lado direito até o vértice de coordenada X: 677.664,60 Y: 8.534.744,04, confrontando com **Lote 17**, daí deflete à direita com uma distância de **10,00 m** ao fundo até o vértice de coordenada X: 677.654,67 Y: 8.534.745,31, confrontando com **Lote 25**, daí deflete à direita com uma distância de **25,00 m** do lado esquerdo até o vértice de coordenada X: 677.657,83 Y: 8.534.770,11, confrontando com **Lote 15**.

**Quadra: 32. Lote: 17. Área: 250,00 m<sup>2</sup>.** O Lote de terreno sob nº 17 da Quadra 32, do **Loteamento denominado “Loteamento Nova Lapa”**, no município de Bom



**PREFEITURA MUNICIPAL DE BOM JESUS DA LAPA – BA**Rua Mal. Floriano Peixoto, nº 208 – Centro -  
Bom Jesus da Lapa – BA, CEP: 47.600-000.**CNPJ: 14.105.183/0001-14**

(77) 3481-3374



Jesus da Lapa - BA, comarca de Bom Jesus da Lapa - BA, na quadra formada pelas , **RUA FERNANDO IZIDRO, RUA ALAN CIRQUEIRA MIRANDA, RUA LOURIVAL OLIVEIRA DE ALMEIDA e RUA RAIMUNDO CESAR VERGNE DE SOUZA**, distante 160,00 m da esquina da RUA FERNANDO IZIDRO com a RUA RAIMUNDO CESAR VERGNE DE SOUZA (Lote 01), de formato regular, abrangendo uma área de **250,00 m<sup>2</sup>** (duzentos e cinquenta metros quadrados) e um perímetro de 70,00 m. Para quem de dentro do lote 17 olha para a RUA FERNANDO IZIDRO inicia-se a descrição no vértice na coordenada X: 677.667,75 Y: 8.534.768,85, com uma distância de **10,00 m** de frente até o vértice de coordenada X: 677.677,67 Y: 8.534.767,58, confrontando com **RUA FERNANDO IZIDRO**, daí deflete à direita com uma distância de **25,00 m** do lado direito até o vértice de coordenada X: 677.674,52 Y: 8.534.742,78, confrontando com **Lote 18**, daí deflete à direita com uma distância de **10,00 m** ao fundo até o vértice de coordenada X: 677.664,60 Y: 8.534.744,04, confrontando com **Lote 24**, daí deflete à direita com uma distância de **25,00 m** do lado esquerdo até o vértice de coordenada X: 677.667,75 Y: 8.534.768,85, confrontando com **Lote 16**.

**Quadra: 32. Lote: 18. Área: 250,00 m<sup>2</sup>.** O **Lote de terreno sob nº 18 da Quadra 32**, do **Loteamento denominado “Loteamento Nova Lapa”**, no município de Bom Jesus da Lapa - BA, comarca de Bom Jesus da Lapa - BA, na quadra formada pelas , **RUA FERNANDO IZIDRO, RUA ALAN CIRQUEIRA MIRANDA, RUA LOURIVAL OLIVEIRA DE ALMEIDA e RUA RAIMUNDO CESAR VERGNE DE SOUZA**, distante 170,00 m da esquina da RUA FERNANDO IZIDRO com a RUA RAIMUNDO CESAR VERGNE DE SOUZA (Lote 01), de formato regular, abrangendo uma área de **250,00 m<sup>2</sup>** (duzentos e cinquenta metros quadrados) e um perímetro de 70,00 m. Para quem de dentro do lote 18 olha para a RUA FERNANDO IZIDRO inicia-se a descrição no vértice na coordenada X: 677.677,67 Y: 8.534.767,58, com uma distância de **10,00 m** de frente até o vértice de coordenada X: 677.687,59 Y: 8.534.766,32, confrontando com **RUA FERNANDO IZIDRO**, daí deflete à direita com uma distância de **25,00 m** do lado direito até o vértice de coordenada X: 677.684,44 Y: 8.534.741,52, confrontando com **Lote 19**, daí deflete à direita com uma distância de **10,00 m** ao fundo até o vértice de coordenada X: 677.674,52 Y: 8.534.742,78, confrontando com **Lote 23**, daí deflete à direita com uma distância de **25,00 m** do lado esquerdo até o vértice de coordenada X: 677.677,67 Y: 8.534.767,58, confrontando com **Lote 17**.

**Quadra: 32. Lote: 19. Área: 250,00 m<sup>2</sup>.** O **Lote de terreno sob nº 19 da Quadra 32**, do **Loteamento denominado “Loteamento Nova Lapa”**, no município de Bom Jesus da Lapa - BA, comarca de Bom Jesus da Lapa - BA, na quadra formada pelas , **RUA FERNANDO IZIDRO, RUA ALAN CIRQUEIRA MIRANDA, RUA LOURIVAL OLIVEIRA DE ALMEIDA e RUA RAIMUNDO CESAR VERGNE DE SOUZA**, distante 180,00 m da esquina da RUA FERNANDO IZIDRO com a RUA RAIMUNDO CESAR VERGNE DE SOUZA (Lote 01), de formato regular, abrangendo uma área de **250,00 m<sup>2</sup>** (duzentos e cinquenta metros quadrados) e um perímetro de 70,00 m. Para quem





**PREFEITURA MUNICIPAL DE BOM JESUS DA LAPA – BA**  
Rua Mal. Floriano Peixoto, nº 208 – Centro -  
Bom Jesus da Lapa – BA, CEP: 47.600-000.  
**CNPJ: 14.105.183/0001-14**  
(77) 3481-3374



de dentro do lote 19 olha para a RUA FERNANDO IZIDRO inicia-se a descrição no vértice na coordenada X: 677.687,59 Y: 8.534.766,32, com uma distância de **10,00 m** de frente até o vértice de coordenada X: 677.697,51 Y: 8.534.765,06, confrontando com **RUA FERNANDO IZIDRO**, daí deflete à direita com uma distância de **25,00 m** do lado direito até o vértice de coordenada X: 677.694,36 Y: 8.534.740,26, confrontando com **Lote 20**, daí deflete à direita com uma distância de **10,00 m** ao fundo até o vértice de coordenada X: 677.684,44 Y: 8.534.741,52, confrontando com **Lote 22**, daí deflete à direita com uma distância de **25,00 m** do lado esquerdo até o vértice de coordenada X: 677.687,59 Y: 8.534.766,32, confrontando com **Lote 18**.

**Quadra: 32. Lote: 20. Área: 250,00 m<sup>2</sup>.** O Lote de terreno sob nº 20 da Quadra 32, do **Loteamento denominado “Loteamento Nova Lapa”**, no município de Bom Jesus da Lapa - BA, comarca de Bom Jesus da Lapa - BA, na quadra formada pelas , **RUA FERNANDO IZIDRO, RUA ALAN CIRQUEIRA MIRANDA, RUA LOURIVAL OLIVEIRA DE ALMEIDA e RUA RAIMUNDO CESAR VERGNE DE SOUZA**, localizado na esquina da RUA FERNANDO IZIDRO com a RUA ALAN CIRQUEIRA MIRANDA, de formato regular, abrangendo uma área de **250,00 m<sup>2</sup>** (duzentos e cinquenta metros quadrados) e um perímetro de 70,00 m. Para quem de dentro do lote 20 olha para a RUA FERNANDO IZIDRO inicia-se a descrição no vértice na coordenada X: 677.697,51 Y: 8.534.765,06, com uma distância de **10,00 m** de frente até o vértice de coordenada X: 677.707,43 Y: 8.534.763,80, confrontando com **RUA FERNANDO IZIDRO**, daí deflete à direita com uma distância de **25,00 m** do lado direito até o vértice de coordenada X: 677.704,28 Y: 8.534.739,00, confrontando com **RUA ALAN CIRQUEIRA MIRANDA**, daí deflete à direita com uma distância de **10,00 m** ao fundo até o vértice de coordenada X: 677.694,36 Y: 8.534.740,26, confrontando com **Lote 21**, daí deflete à direita com uma distância de **25,00 m** do lado esquerdo até o vértice de coordenada X: 677.697,51 Y: 8.534.765,06, confrontando com **Lote 19**.

**Quadra: 32. Lote: 21. Área: 200,00 m<sup>2</sup>.** O Lote de terreno sob nº 21 da Quadra 32, do **Loteamento denominado “Loteamento Nova Lapa”**, no município de Bom Jesus da Lapa - BA, comarca de Bom Jesus da Lapa - BA, na quadra formada pelas , **RUA FERNANDO IZIDRO, RUA ALAN CIRQUEIRA MIRANDA, RUA LOURIVAL OLIVEIRA DE ALMEIDA e RUA RAIMUNDO CESAR VERGNE DE SOUZA**, localizado na esquina da RUA LOURIVAL OLIVEIRA DE ALMEIDA com a RUA ALAN CIRQUEIRA MIRANDA, de formato regular, abrangendo uma área de **200,00 m<sup>2</sup>** (duzentos metros quadrados) e um perímetro de 60,00 m. Para quem de dentro do lote 21 olha para a RUA LOURIVAL OLIVEIRA DE ALMEIDA inicia-se a descrição no vértice na coordenada X: 677.701,75 Y: 8.534.719,16, com uma distância de **10,00 m** de frente até o vértice de coordenada X: 677.691,83 Y: 8.534.720,42, confrontando com **RUA LOURIVAL OLIVEIRA DE ALMEIDA**, daí deflete à direita com uma distância de **20,00 m** do lado direito até o vértice de coordenada X: 677.694,36 Y: 8.534.740,26, confrontando com **Lote 22**, daí deflete à direita com uma distância





**PREFEITURA MUNICIPAL DE BOM JESUS DA LAPA – BA**  
Rua Mal. Floriano Peixoto, nº 208 – Centro -  
Bom Jesus da Lapa – BA, CEP: 47.600-000.  
**CNPJ: 14.105.183/0001-14**  
(77) 3481-3374



de **10,00 m** ao fundo até o vértice de coordenada X: 677.704,28 Y: 8.534.739,00, confrontando com **Lote 20**, daí deflete à direita com uma distância de **20,00 m** do lado esquerdo até o vértice de coordenada X: 677.701,75 Y: 8.534.719,16, confrontando com **RUA ALAN CIRQUEIRA MIRANDA**.

**Quadra: 32. Lote: 22. Área: 200,00 m<sup>2</sup>.** O **Lote de terreno sob nº 22 da Quadra 32**, do **Loteamento denominado “Loteamento Nova Lapa”**, no município de Bom Jesus da Lapa - BA, comarca de Bom Jesus da Lapa - BA, na quadra formada pelas **, RUA FERNANDO IZIDRO, RUA ALAN CIRQUEIRA MIRANDA, RUA LOURIVAL OLIVEIRA DE ALMEIDA e RUA RAIMUNDO CESAR VERGNE DE SOUZA**, distante 10,00 m da esquina da RUA LOURIVAL OLIVEIRA DE ALMEIDA com a RUA ALAN CIRQUEIRA MIRANDA (Lote 21), de formato regular, abrangendo uma área de **200,00 m<sup>2</sup>** (duzentos metros quadrados) e um perímetro de 60,00 m. Para quem de dentro do lote 22 olha para a RUA LOURIVAL OLIVEIRA DE ALMEIDA inicia-se a descrição no vértice na coordenada X: 677.691,83 Y: 8.534.720,42, com uma distância de **10,00 m** de frente até o vértice de coordenada X: 677.681,91 Y: 8.534.721,68, confrontando com **RUA LOURIVAL OLIVEIRA DE ALMEIDA**, daí deflete à direita com uma distância de **20,00 m** do lado direito até o vértice de coordenada X: 677.684,44 Y: 8.534.741,52, confrontando com **Lote 23**, daí deflete à direita com uma distância de **10,00 m** ao fundo até o vértice de coordenada X: 677.694,36 Y: 8.534.740,26, confrontando com **Lote 19**, daí deflete à direita com uma distância de **20,00 m** do lado esquerdo até o vértice de coordenada X: 677.691,83 Y: 8.534.720,42, confrontando com **Lote 21**.

**Quadra: 32. Lote: 23. Área: 200,00 m<sup>2</sup>.** O **Lote de terreno sob nº 23 da Quadra 32**, do **Loteamento denominado “Loteamento Nova Lapa”**, no município de Bom Jesus da Lapa - BA, comarca de Bom Jesus da Lapa - BA, na quadra formada pelas **, RUA FERNANDO IZIDRO, RUA ALAN CIRQUEIRA MIRANDA, RUA LOURIVAL OLIVEIRA DE ALMEIDA e RUA RAIMUNDO CESAR VERGNE DE SOUZA**, distante 20,00 m da esquina da RUA LOURIVAL OLIVEIRA DE ALMEIDA com a RUA ALAN CIRQUEIRA MIRANDA (Lote 21), de formato regular, abrangendo uma área de **200,00 m<sup>2</sup>** (duzentos metros quadrados) e um perímetro de 60,00 m. Para quem de dentro do lote 23 olha para a RUA LOURIVAL OLIVEIRA DE ALMEIDA inicia-se a descrição no vértice na coordenada X: 677.681,91 Y: 8.534.721,68, com uma distância de **10,00 m** de frente até o vértice de coordenada X: 677.671,99 Y: 8.534.722,94, confrontando com **RUA LOURIVAL OLIVEIRA DE ALMEIDA**, daí deflete à direita com uma distância de **20,00 m** do lado direito até o vértice de coordenada X: 677.674,52 Y: 8.534.742,78, confrontando com **Lote 24**, daí deflete à direita com uma distância de **10,00 m** ao fundo até o vértice de coordenada X: 677.684,44 Y: 8.534.741,52, confrontando com **Lote 18**, daí deflete à direita com uma distância de **20,00 m** do lado esquerdo até o vértice de coordenada X: 677.681,91 Y: 8.534.721,68, confrontando com **Lote 22**.





PREFEITURA MUNICIPAL DE BOM JESUS DA LAPA – BA  
Rua Mal. Floriano Peixoto, nº 208 – Centro -  
Bom Jesus da Lapa – BA, CEP: 47.600-000.  
CNPJ: 14.105.183/0001-14  
(77) 3481-3374



**Quadra: 32. Lote: 24. Área: 200,00 m<sup>2</sup>.** O Lote de terreno sob nº 24 da Quadra 32, do Loteamento denominado “Loteamento Nova Lapa”, no município de Bom Jesus da Lapa - BA, comarca de Bom Jesus da Lapa - BA, na quadra formada pelas , **RUA FERNANDO IZIDRO, RUA ALAN CIRQUEIRA MIRANDA, RUA LOURIVAL OLIVEIRA DE ALMEIDA e RUA RAIMUNDO CESAR VERGNE DE SOUZA**, distante 30,00 m da esquina da RUA LOURIVAL OLIVEIRA DE ALMEIDA com a RUA ALAN CIRQUEIRA MIRANDA (Lote 21), de formato regular, abrangendo uma área de **200,00 m<sup>2</sup>** (duzentos metros quadrados) e um perímetro de 60,00 m. Para quem de dentro do lote 24 olha para a RUA LOURIVAL OLIVEIRA DE ALMEIDA inicia-se a descrição no vértice na coordenada X: 677.671,99 Y: 8.534.722,94, com uma distância de **10,00 m** de frente até o vértice de coordenada X: 677.662,07 Y: 8.534.724,20, confrontando com **RUA LOURIVAL OLIVEIRA DE ALMEIDA**, daí deflete à direita com uma distância de **20,00 m** do lado direito até o vértice de coordenada X: 677.664,60 Y: 8.534.744,04, confrontando com **Lote 25**, daí deflete à direita com uma distância de **10,00 m** ao fundo até o vértice de coordenada X: 677.674,52 Y: 8.534.742,78, confrontando com **Lote 17**, daí deflete à direita com uma distância de **20,00 m** do lado esquerdo até o vértice de coordenada X: 677.671,99 Y: 8.534.722,94, confrontando com **Lote 23**.

**Quadra: 32. Lote: 25. Área: 200,00 m<sup>2</sup>.** O Lote de terreno sob nº 25 da Quadra 32, do Loteamento denominado “Loteamento Nova Lapa”, no município de Bom Jesus da Lapa - BA, comarca de Bom Jesus da Lapa - BA, na quadra formada pelas , **RUA FERNANDO IZIDRO, RUA ALAN CIRQUEIRA MIRANDA, RUA LOURIVAL OLIVEIRA DE ALMEIDA e RUA RAIMUNDO CESAR VERGNE DE SOUZA**, distante 40,00 m da esquina da RUA LOURIVAL OLIVEIRA DE ALMEIDA com a RUA ALAN CIRQUEIRA MIRANDA (Lote 21), de formato regular, abrangendo uma área de **200,00 m<sup>2</sup>** (duzentos metros quadrados) e um perímetro de 60,00 m. Para quem de dentro do lote 25 olha para a RUA LOURIVAL OLIVEIRA DE ALMEIDA inicia-se a descrição no vértice na coordenada X: 677.662,07 Y: 8.534.724,20, com uma distância de **10,00 m** de frente até o vértice de coordenada X: 677.652,15 Y: 8.534.725,47, confrontando com **RUA LOURIVAL OLIVEIRA DE ALMEIDA**, daí deflete à direita com uma distância de **20,00 m** do lado direito até o vértice de coordenada X: 677.654,67 Y: 8.534.745,31, confrontando com **Lote 26**, daí deflete à direita com uma distância de **10,00 m** ao fundo até o vértice de coordenada X: 677.664,60 Y: 8.534.744,04, confrontando com **Lote 16**, daí deflete à direita com uma distância de **20,00 m** do lado esquerdo até o vértice de coordenada X: 677.662,07 Y: 8.534.724,20, confrontando com **Lote 24**.

**Quadra: 32. Lote: 26. Área: 200,00 m<sup>2</sup>.** O Lote de terreno sob nº 26 da Quadra 32, do Loteamento denominado “Loteamento Nova Lapa”, no município de Bom Jesus da Lapa - BA, comarca de Bom Jesus da Lapa - BA, na quadra formada pelas , **RUA FERNANDO IZIDRO, RUA ALAN CIRQUEIRA MIRANDA, RUA LOURIVAL OLIVEIRA DE ALMEIDA e RUA RAIMUNDO CESAR VERGNE DE SOUZA**, distante 50,00 m da esquina da RUA LOURIVAL OLIVEIRA DE ALMEIDA com a RUA ALAN







**PREFEITURA MUNICIPAL DE BOM JESUS DA LAPA – BA**  
 Rua Mal. Floriano Peixoto, nº 208 – Centro -  
 Bom Jesus da Lapa – BA, CEP: 47.600-000.  
**CNPJ: 14.105.183/0001-14**  
 (77) 3481-3374



CIRQUEIRA MIRANDA (Lote 21), de formato regular, abrangendo uma área de **200,00 m<sup>2</sup>** (duzentos metros quadrados) e um perímetro de 60,00 m. Para quem de dentro do lote 26 olha para a RUA LOURIVAL OLIVEIRA DE ALMEIDA inicia-se a descrição no vértice na coordenada X: 677.652,15 Y: 8.534.725,47, com uma distância de **10,00 m** de frente até o vértice de coordenada X: 677.642,23 Y: 8.534.726,73, confrontando com **RUA LOURIVAL OLIVEIRA DE ALMEIDA**, daí deflete à direita com uma distância de **20,00 m** do lado direito até o vértice de coordenada X: 677.644,75 Y: 8.534.746,57, confrontando com **Lote 27**, daí deflete à direita com uma distância de **10,00 m** ao fundo até o vértice de coordenada X: 677.654,67 Y: 8.534.745,31, confrontando com **Lote 15**, daí deflete à direita com uma distância de **20,00 m** do lado esquerdo até o vértice de coordenada X: 677.652,15 Y: 8.534.725,47, confrontando com **Lote 25**.

**Quadra: 32. Lote: 27. Área: 200,00 m<sup>2</sup>.** O Lote de terreno sob nº 27 da Quadra 32, do Loteamento denominado “Loteamento Nova Lapa”, no município de Bom Jesus da Lapa - BA, comarca de Bom Jesus da Lapa - BA, na quadra formada pelas , **RUA FERNANDO IZIDRO, RUA ALAN CIRQUEIRA MIRANDA, RUA LOURIVAL OLIVEIRA DE ALMEIDA e RUA RAIMUNDO CESAR VERGNE DE SOUZA**, distante 60,00 m da esquina da RUA LOURIVAL OLIVEIRA DE ALMEIDA com a RUA ALAN CIRQUEIRA MIRANDA (Lote 21), de formato regular, abrangendo uma área de **200,00 m<sup>2</sup>** (duzentos metros quadrados) e um perímetro de 60,00 m. Para quem de dentro do lote 27 olha para a RUA LOURIVAL OLIVEIRA DE ALMEIDA inicia-se a descrição no vértice na coordenada X: 677.642,23 Y: 8.534.726,73, com uma distância de **10,00 m** de frente até o vértice de coordenada X: 677.632,31 Y: 8.534.727,99, confrontando com **RUA LOURIVAL OLIVEIRA DE ALMEIDA**, daí deflete à direita com uma distância de **20,00 m** do lado direito até o vértice de coordenada X: 677.634,83 Y: 8.534.747,83, confrontando com **Lote 28**, daí deflete à direita com uma distância de **10,00 m** ao fundo até o vértice de coordenada X: 677.644,75 Y: 8.534.746,57, confrontando com **Lote 14**, daí deflete à direita com uma distância de **20,00 m** do lado esquerdo até o vértice de coordenada X: 677.642,23 Y: 8.534.726,73, confrontando com **Lote 26**.

**Quadra: 32. Lote: 28. Área: 200,00 m<sup>2</sup>.** O Lote de terreno sob nº 28 da Quadra 32, do Loteamento denominado “Loteamento Nova Lapa”, no município de Bom Jesus da Lapa - BA, comarca de Bom Jesus da Lapa - BA, na quadra formada pelas , **RUA FERNANDO IZIDRO, RUA ALAN CIRQUEIRA MIRANDA, RUA LOURIVAL OLIVEIRA DE ALMEIDA e RUA RAIMUNDO CESAR VERGNE DE SOUZA**, distante 65,00 m da esquina da RUA LOURIVAL OLIVEIRA DE ALMEIDA com a RUA ALAN CIRQUEIRA MIRANDA (Lote 21), de formato regular, abrangendo uma área de **200,00 m<sup>2</sup>** (duzentos metros quadrados) e um perímetro de 60,00 m. Para quem de dentro do lote 28 olha para a RUA LOURIVAL OLIVEIRA DE ALMEIDA inicia-se a descrição no vértice na coordenada X: 677.632,31 Y: 8.534.727,99, com uma distância de **10,00 m** de frente até o vértice de coordenada X: 677.622,39 Y: 8.534.729,25, confrontando com **RUA LOURIVAL OLIVEIRA DE ALMEIDA**, daí deflete



**PREFEITURA MUNICIPAL DE BOM JESUS DA LAPA – BA**Rua Mal. Floriano Peixoto, nº 208 – Centro -  
Bom Jesus da Lapa – BA, CEP: 47.600-000.**CNPJ: 14.105.183/0001-14**

(77) 3481-3374



à direita com uma distância de **20,00 m** do lado direito até o vértice de coordenada X: 677.624,91 Y: 8.534.749,09, confrontando com **Lote 29**, daí deflete à direita com uma distância de **10,00 m** ao fundo até o vértice de coordenada X: 677.634,83 Y: 8.534.747,83, confrontando com **Lote 13**, daí deflete à direita com uma distância de **20,00 m** do lado esquerdo até o vértice de coordenada X: 677.632,31 Y: 8.534.727,99, confrontando com **Lote 27**.

**Quadra: 32. Lote: 29. Área: 200,00 m<sup>2</sup>.** O Lote de terreno sob nº 29 da Quadra 32, do Loteamento denominado “Loteamento Nova Lapa”, no município de Bom Jesus da Lapa - BA, comarca de Bom Jesus da Lapa - BA, na quadra formada pelas , **RUA FERNANDO IZIDRO, RUA ALAN CIRQUEIRA MIRANDA, RUA LOURIVAL OLIVEIRA DE ALMEIDA e RUA RAIMUNDO CESAR VERGNE DE SOUZA**, distante 65,00 m da esquina da RUA LOURIVAL OLIVEIRA DE ALMEIDA com a RUA ALAN CIRQUEIRA MIRANDA (Lote 21), de formato regular, abrangendo uma área de **200,00 m<sup>2</sup>** (duzentos metros quadrados) e um perímetro de 60,00 m. Para quem de dentro do lote 29 olha para a RUA LOURIVAL OLIVEIRA DE ALMEIDA inicia-se a descrição no vértice na coordenada X: 677.622,39 Y: 8.534.729,25, com uma distância de **10,00 m** de frente até o vértice de coordenada X: 677.612,47 Y: 8.534.730,51, confrontando com **RUA LOURIVAL OLIVEIRA DE ALMEIDA**, daí deflete à direita com uma distância de **20,00 m** do lado direito até o vértice de coordenada X: 677.614,99 Y: 8.534.750,35, confrontando com **Lote 30**, daí deflete à direita com uma distância de **10,00 m** ao fundo até o vértice de coordenada X: 677.624,91 Y: 8.534.749,09, confrontando com **Lote 12**, daí deflete à direita com uma distância de **20,00 m** do lado esquerdo até o vértice de coordenada X: 677.622,39 Y: 8.534.729,25, confrontando com **Lote 28**.

**Quadra: 32. Lote: 30. Área: 200,00 m<sup>2</sup>.** O Lote de terreno sob nº 30 da Quadra 32, do Loteamento denominado “Loteamento Nova Lapa”, no município de Bom Jesus da Lapa - BA, comarca de Bom Jesus da Lapa - BA, na quadra formada pelas , **RUA FERNANDO IZIDRO, RUA ALAN CIRQUEIRA MIRANDA, RUA LOURIVAL OLIVEIRA DE ALMEIDA e RUA RAIMUNDO CESAR VERGNE DE SOUZA**, distante 65,00 m da esquina da RUA LOURIVAL OLIVEIRA DE ALMEIDA com a RUA ALAN CIRQUEIRA MIRANDA (Lote 21), de formato regular, abrangendo uma área de **200,00 m<sup>2</sup>** (duzentos metros quadrados) e um perímetro de 60,00 m. Para quem de dentro do lote 30 olha para a RUA LOURIVAL OLIVEIRA DE ALMEIDA inicia-se a descrição no vértice na coordenada X: 677.612,47 Y: 8.534.730,51, com uma distância de **10,00 m** de frente até o vértice de coordenada X: 677.602,55 Y: 8.534.731,77, confrontando com **RUA LOURIVAL OLIVEIRA DE ALMEIDA**, daí deflete à direita com uma distância de **20,00 m** do lado direito até o vértice de coordenada X: 677.605,07 Y: 8.534.751,61, confrontando com **Lote 31**, daí deflete à direita com uma distância de **10,00 m** ao fundo até o vértice de coordenada X: 677.614,99 Y: 8.534.750,35, confrontando com **Lote 11**, daí deflete à direita com uma distância de **20,00 m** do lado esquerdo até o vértice de coordenada X: 677.612,47 Y: 8.534.730,51, confrontando com **Lote 29**.





**PREFEITURA MUNICIPAL DE BOM JESUS DA LAPA – BA**  
Rua Mal. Floriano Peixoto, nº 208 – Centro -  
Bom Jesus da Lapa – BA, CEP: 47.600-000.  
**CNPJ: 14.105.183/0001-14**  
(77) 3481-3374



**Quadra: 32. Lote: 31. Área: 200,00 m<sup>2</sup>.** O Lote de terreno sob nº 31 da Quadra 32, do Loteamento denominado “Loteamento Nova Lapa”, no município de Bom Jesus da Lapa - BA, comarca de Bom Jesus da Lapa - BA, na quadra formada pelas , **RUA FERNANDO IZIDRO, RUA ALAN CIRQUEIRA MIRANDA, RUA LOURIVAL OLIVEIRA DE ALMEIDA e RUA RAIMUNDO CESAR VERGNE DE SOUZA**, distante 65,00 m da esquina da RUA LOURIVAL OLIVEIRA DE ALMEIDA com a RUA ALAN CIRQUEIRA MIRANDA (Lote 21), de formato regular, abrangendo uma área de **200,00 m<sup>2</sup>** (duzentos metros quadrados) e um perímetro de 60,00 m. Para quem de dentro do lote 31 olha para a RUA LOURIVAL OLIVEIRA DE ALMEIDA inicia-se a descrição no vértice na coordenada X: 677.602,55 Y: 8.534.731,77, com uma distância de **10,00 m** de frente até o vértice de coordenada X: 677.592,63 Y: 8.534.733,03, confrontando com **RUA LOURIVAL OLIVEIRA DE ALMEIDA**, daí deflete à direita com uma distância de **20,00 m** do lado direito até o vértice de coordenada X: 677.595,15 Y: 8.534.752,87, confrontando com **Lote 32**, daí deflete à direita com uma distância de **10,00 m** ao fundo até o vértice de coordenada X: 677.605,07 Y: 8.534.751,61, confrontando com **Lote 10**, daí deflete à direita com uma distância de **20,00 m** do lado esquerdo até o vértice de coordenada X: 677.602,55 Y: 8.534.731,77, confrontando com **Lote 30**.

**Quadra: 32. Lote: 32. Área: 200,00 m<sup>2</sup>.** O Lote de terreno sob nº 32 da Quadra 32, do Loteamento denominado “Loteamento Nova Lapa”, no município de Bom Jesus da Lapa - BA, comarca de Bom Jesus da Lapa - BA, na quadra formada pelas , **RUA FERNANDO IZIDRO, RUA ALAN CIRQUEIRA MIRANDA, RUA LOURIVAL OLIVEIRA DE ALMEIDA e RUA RAIMUNDO CESAR VERGNE DE SOUZA**, distante 65,00 m da esquina da RUA LOURIVAL OLIVEIRA DE ALMEIDA com a RUA ALAN CIRQUEIRA MIRANDA (Lote 21), de formato regular, abrangendo uma área de **200,00 m<sup>2</sup>** (duzentos metros quadrados) e um perímetro de 60,00 m. Para quem de dentro do lote 32 olha para a RUA LOURIVAL OLIVEIRA DE ALMEIDA inicia-se a descrição no vértice na coordenada X: 677.592,63 Y: 8.534.733,03, com uma distância de **10,00 m** de frente até o vértice de coordenada X: 677.582,71 Y: 8.534.734,29, confrontando com **RUA LOURIVAL OLIVEIRA DE ALMEIDA**, daí deflete à direita com uma distância de **20,00 m** do lado direito até o vértice de coordenada X: 677.585,23 Y: 8.534.754,13, confrontando com **Lote 33**, daí deflete à direita com uma distância de **10,00 m** ao fundo até o vértice de coordenada X: 677.595,15 Y: 8.534.752,87, confrontando com **Lote 09**, daí deflete à direita com uma distância de **20,00 m** do lado esquerdo até o vértice de coordenada X: 677.592,63 Y: 8.534.733,03, confrontando com **Lote 31**.

**Quadra: 32. Lote: 33. Área: 200,00 m<sup>2</sup>.** O Lote de terreno sob nº 33 da Quadra 32, do Loteamento denominado “Loteamento Nova Lapa”, no município de Bom Jesus da Lapa - BA, comarca de Bom Jesus da Lapa - BA, na quadra formada pelas , **RUA FERNANDO IZIDRO, RUA ALAN CIRQUEIRA MIRANDA, RUA LOURIVAL**





PREFEITURA MUNICIPAL DE BOM JESUS DA LAPA – BA  
Rua Mal. Floriano Peixoto, nº 208 – Centro -  
Bom Jesus da Lapa – BA, CEP: 47.600-000.  
CNPJ: 14.105.183/0001-14  
(77) 3481-3374



**OLIVEIRA DE ALMEIDA e RUA RAIMUNDO CESAR VERGNE DE SOUZA**, distante 65,00 m da esquina da RUA LOURIVAL OLIVEIRA DE ALMEIDA com a RUA ALAN CIRQUEIRA MIRANDA (Lote 21), de formato regular, abrangendo uma área de **200,00 m<sup>2</sup>** (duzentos metros quadrados) e um perímetro de 60,00 m. Para quem de dentro do lote 33 olha para a RUA LOURIVAL OLIVEIRA DE ALMEIDA inicia-se a descrição no vértice na coordenada X: 677.582,71 Y: 8.534.734,29, com uma distância de **10,00 m** de frente até o vértice de coordenada X: 677.572,79 Y: 8.534.735,55, confrontando com **RUA LOURIVAL OLIVEIRA DE ALMEIDA**, daí deflete à direita com uma distância de **20,00 m** do lado direito até o vértice de coordenada X: 677.575,31 Y: 8.534.755,40, confrontando com **Lote 34**, daí deflete à direita com uma distância de **10,00 m** ao fundo até o vértice de coordenada X: 677.585,23 Y: 8.534.754,13, confrontando com **Lote 08**, daí deflete à direita com uma distância de **20,00 m** do lado esquerdo até o vértice de coordenada X: 677.582,71 Y: 8.534.734,29, confrontando com **Lote 32**.

**Quadra: 32. Lote: 34. Área: 200,00 m<sup>2</sup>**. O Lote de terreno sob nº 34 da Quadra 32, do Loteamento denominado “Loteamento Nova Lapa”, no município de Bom Jesus da Lapa - BA, comarca de Bom Jesus da Lapa - BA, na quadra formada pelas , **RUA FERNANDO IZIDRO, RUA ALAN CIRQUEIRA MIRANDA, RUA LOURIVAL OLIVEIRA DE ALMEIDA e RUA RAIMUNDO CESAR VERGNE DE SOUZA**, distante 65,00 m da esquina da RUA LOURIVAL OLIVEIRA DE ALMEIDA com a RUA ALAN CIRQUEIRA MIRANDA (Lote 21), de formato regular, abrangendo uma área de **200,00 m<sup>2</sup>** (duzentos metros quadrados) e um perímetro de 60,00 m. Para quem de dentro do lote 34 olha para a RUA LOURIVAL OLIVEIRA DE ALMEIDA inicia-se a descrição no vértice na coordenada X: 677.572,79 Y: 8.534.735,55, com uma distância de **10,00 m** de frente até o vértice de coordenada X: 677.562,87 Y: 8.534.736,82, confrontando com **RUA LOURIVAL OLIVEIRA DE ALMEIDA**, daí deflete à direita com uma distância de **20,00 m** do lado direito até o vértice de coordenada X: 677.565,39 Y: 8.534.756,66, confrontando com **Lote 35**, daí deflete à direita com uma distância de **10,00 m** ao fundo até o vértice de coordenada X: 677.575,31 Y: 8.534.755,40, confrontando com **Lote 07**, daí deflete à direita com uma distância de **20,00 m** do lado esquerdo até o vértice de coordenada X: 677.572,79 Y: 8.534.735,55, confrontando com **Lote 33**.

**Quadra: 32. Lote: 35. Área: 200,00 m<sup>2</sup>**. O Lote de terreno sob nº 35 da Quadra 32, do Loteamento denominado “Loteamento Nova Lapa”, no município de Bom Jesus da Lapa - BA, comarca de Bom Jesus da Lapa - BA, na quadra formada pelas , **RUA FERNANDO IZIDRO, RUA ALAN CIRQUEIRA MIRANDA, RUA LOURIVAL OLIVEIRA DE ALMEIDA e RUA RAIMUNDO CESAR VERGNE DE SOUZA**, distante 140,00 m da esquina da RUA LOURIVAL OLIVEIRA DE ALMEIDA com a RUA ALAN CIRQUEIRA MIRANDA (Lote 21), de formato regular, abrangendo uma área de **200,00 m<sup>2</sup>** (duzentos metros quadrados) e um perímetro de 60,00 m. Para quem de dentro do lote 35 olha para a RUA LOURIVAL OLIVEIRA DE ALMEIDA inicia-se a descrição no vértice na coordenada X: 677.562,87 Y: 8.534.736,82, com uma





**PREFEITURA MUNICIPAL DE BOM JESUS DA LAPA – BA**  
Rua Mal. Floriano Peixoto, nº 208 – Centro -  
Bom Jesus da Lapa – BA, CEP: 47.600-000.  
**CNPJ: 14.105.183/0001-14**  
(77) 3481-3374



distância de **10,00 m** de frente até o vértice de coordenada X: 677.552,95 Y: 8.534.738,08, confrontando com **RUA LOURIVAL OLIVEIRA DE ALMEIDA**, daí deflete à direita com uma distância de **20,00 m** do lado direito até o vértice de coordenada X: 677.555,47 Y: 8.534.757,92, confrontando com **Lote 36**, daí deflete à direita com uma distância de **10,00 m** ao fundo até o vértice de coordenada X: 677.565,39 Y: 8.534.756,66, confrontando com **Lote 06**, daí deflete à direita com uma distância de **20,00 m** do lado esquerdo até o vértice de coordenada X: 677.562,87 Y: 8.534.736,82, confrontando com **Lote 34**.

**Quadra: 32. Lote: 36. Área: 200,00 m<sup>2</sup>.** O Lote de terreno sob nº 36 da Quadra 32, do Loteamento denominado “Loteamento Nova Lapa”, no município de Bom Jesus da Lapa - BA, comarca de Bom Jesus da Lapa - BA, na quadra formada pelas , **RUA FERNANDO IZIDRO, RUA ALAN CIRQUEIRA MIRANDA, RUA LOURIVAL OLIVEIRA DE ALMEIDA e RUA RAIMUNDO CESAR VERGNE DE SOUZA**, distante 150,00 m da esquina da RUA LOURIVAL OLIVEIRA DE ALMEIDA com a RUA ALAN CIRQUEIRA MIRANDA (Lote 21), de formato regular, abrangendo uma área de **200,00 m<sup>2</sup>** (duzentos metros quadrados) e um perímetro de 60,00 m. Para quem de dentro do lote 36 olha para a RUA LOURIVAL OLIVEIRA DE ALMEIDA inicia-se a descrição no vértice na coordenada X: 677.552,95 Y: 8.534.738,08, com uma distância de **10,00 m** de frente até o vértice de coordenada X: 677.543,03 Y: 8.534.739,34, confrontando com **RUA LOURIVAL OLIVEIRA DE ALMEIDA**, daí deflete à direita com uma distância de **20,00 m** do lado direito até o vértice de coordenada X: 677.545,55 Y: 8.534.759,18, confrontando com **Lote 37**, daí deflete à direita com uma distância de **10,00 m** ao fundo até o vértice de coordenada X: 677.555,47 Y: 8.534.757,92, confrontando com **Lote 05**, daí deflete à direita com uma distância de **20,00 m** do lado esquerdo até o vértice de coordenada X: 677.552,95 Y: 8.534.738,08, confrontando com **Lote 35**.

**Quadra: 32. Lote: 37. Área: 200,00 m<sup>2</sup>.** O Lote de terreno sob nº 37 da Quadra 32, do Loteamento denominado “Loteamento Nova Lapa”, no município de Bom Jesus da Lapa - BA, comarca de Bom Jesus da Lapa - BA, na quadra formada pelas , **RUA FERNANDO IZIDRO, RUA ALAN CIRQUEIRA MIRANDA, RUA LOURIVAL OLIVEIRA DE ALMEIDA e RUA RAIMUNDO CESAR VERGNE DE SOUZA**, distante 160,00 m da esquina da RUA LOURIVAL OLIVEIRA DE ALMEIDA com a RUA ALAN CIRQUEIRA MIRANDA (Lote 21), de formato regular, abrangendo uma área de **200,00 m<sup>2</sup>** (duzentos metros quadrados) e um perímetro de 60,00 m. Para quem de dentro do lote 37 olha para a RUA LOURIVAL OLIVEIRA DE ALMEIDA inicia-se a descrição no vértice na coordenada X: 677.543,03 Y: 8.534.739,34, com uma distância de **10,00 m** de frente até o vértice de coordenada X: 677.533,11 Y: 8.534.740,60, confrontando com **RUA LOURIVAL OLIVEIRA DE ALMEIDA**, daí deflete à direita com uma distância de **20,00 m** do lado direito até o vértice de coordenada X: 677.535,63 Y: 8.534.760,44, confrontando com **Lote 38**, daí deflete à direita com uma distância de **10,00 m** ao fundo até o vértice de coordenada X: 677.545,55 Y: 8.534.759,18, confrontando com **Lote 04**, daí deflete à direita com





**PREFEITURA MUNICIPAL DE BOM JESUS DA LAPA – BA**  
Rua Mal. Floriano Peixoto, nº 208 – Centro -  
Bom Jesus da Lapa – BA, CEP: 47.600-000.  
**CNPJ: 14.105.183/0001-14**  
(77) 3481-3374



uma distância de **20,00 m** do lado esquerdo até o vértice de coordenada X: 677.543,03 Y: 8.534.739,34, confrontando com **Lote 36**.

**Quadra: 32. Lote: 38. Área: 200,00 m<sup>2</sup>.** O Lote de terreno sob nº 38 da Quadra 32, do Loteamento denominado “Loteamento Nova Lapa”, no município de Bom Jesus da Lapa - BA, comarca de Bom Jesus da Lapa - BA, na quadra formada pelas , **RUA FERNANDO IZIDRO, RUA ALAN CIRQUEIRA MIRANDA, RUA LOURIVAL OLIVEIRA DE ALMEIDA e RUA RAIMUNDO CESAR VERGNE DE SOUZA**, distante 170,00 m da esquina da RUA LOURIVAL OLIVEIRA DE ALMEIDA com a RUA ALAN CIRQUEIRA MIRANDA (Lote 21), de formato regular, abrangendo uma área de **200,00 m<sup>2</sup>** (duzentos metros quadrados) e um perímetro de 60,00 m. Para quem de dentro do lote 38 olha para a RUA LOURIVAL OLIVEIRA DE ALMEIDA inicia-se a descrição no vértice na coordenada X: 677.533,11 Y: 8.534.740,60, com uma distância de **10,00 m** de frente até o vértice de coordenada X: 677.523,19 Y: 8.534.741,86, confrontando com **RUA LOURIVAL OLIVEIRA DE ALMEIDA**, daí deflete à direita com uma distância de **20,00 m** do lado direito até o vértice de coordenada X: 677.525,71 Y: 8.534.761,70, confrontando com **Lote 39**, daí deflete à direita com uma distância de **10,00 m** ao fundo até o vértice de coordenada X: 677.535,63 Y: 8.534.760,44, confrontando com **Lote 03**, daí deflete à direita com uma distância de **20,00 m** do lado esquerdo até o vértice de coordenada X: 677.533,11 Y: 8.534.740,60, confrontando com **Lote 37**.

**Quadra: 32. Lote: 39. Área: 200,00 m<sup>2</sup>.** O Lote de terreno sob nº 39 da Quadra 32, do Loteamento denominado “Loteamento Nova Lapa”, no município de Bom Jesus da Lapa - BA, comarca de Bom Jesus da Lapa - BA, na quadra formada pelas , **RUA FERNANDO IZIDRO, RUA ALAN CIRQUEIRA MIRANDA, RUA LOURIVAL OLIVEIRA DE ALMEIDA e RUA RAIMUNDO CESAR VERGNE DE SOUZA**, distante 180,00 m da esquina da RUA LOURIVAL OLIVEIRA DE ALMEIDA com a RUA ALAN CIRQUEIRA MIRANDA (Lote 21), de formato regular, abrangendo uma área de **200,00 m<sup>2</sup>** (duzentos metros quadrados) e um perímetro de 60,00 m. Para quem de dentro do lote 39 olha para a RUA LOURIVAL OLIVEIRA DE ALMEIDA inicia-se a descrição no vértice na coordenada X: 677.523,19 Y: 8.534.741,86, com uma distância de **10,00 m** de frente até o vértice de coordenada X: 677.513,27 Y: 8.534.743,12, confrontando com **RUA LOURIVAL OLIVEIRA DE ALMEIDA**, daí deflete à direita com uma distância de **20,00 m** do lado direito até o vértice de coordenada X: 677.515,79 Y: 8.534.762,96, confrontando com **Lote 40**, daí deflete à direita com uma distância de **10,00 m** ao fundo até o vértice de coordenada X: 677.525,71 Y: 8.534.761,70, confrontando com **Lote 02**, daí deflete à direita com uma distância de **20,00 m** do lado esquerdo até o vértice de coordenada X: 677.523,19 Y: 8.534.741,86, confrontando com **Lote 38**.

**Quadra: 32. Lote: 40. Área: 200,00 m<sup>2</sup>.** O Lote de terreno sob nº 40 da Quadra 32, do Loteamento denominado “Loteamento Nova Lapa”, no município de Bom



**PREFEITURA MUNICIPAL DE BOM JESUS DA LAPA – BA**Rua Mal. Floriano Peixoto, nº 208 – Centro -  
Bom Jesus da Lapa – BA, CEP: 47.600-000.**CNPJ: 14.105.183/0001-14**

(77) 3481-3374



Jesus da Lapa - BA, comarca de Bom Jesus da Lapa - BA, na quadra formada pelas , **RUA FERNANDO IZIDRO, RUA ALAN CIRQUEIRA MIRANDA, RUA LOURIVAL OLIVEIRA DE ALMEIDA e RUA RAIMUNDO CESAR VERGNE DE SOUZA**, localizado na esquina da RUA LOURIVAL OLIVEIRA DE ALMEIDA com a RUA RAIMUNDO CESAR VERGNE DE SOUZA, de formato regular, abrangendo uma área de **200,00 m<sup>2</sup>** (duzentos metros quadrados) e um perímetro de 60,00 m. Para quem de dentro do lote 40 olha para a RUA LOURIVAL OLIVEIRA DE ALMEIDA inicia-se a descrição no vértice na coordenada X: 677.513,27 Y: 8.534.743,12, com uma distância de **10,00 m** de frente até o vértice de coordenada X: 677.503,35 Y: 8.534.744,38, confrontando com **RUA LOURIVAL OLIVEIRA DE ALMEIDA**, daí deflete à direita com uma distância de **20,00 m** do lado direito até o vértice de coordenada X: 677.505,87 Y: 8.534.764,22, confrontando com **RUA RAIMUNDO CESAR VERGNE DE SOUZA**, daí deflete à direita com uma distância de **10,00 m** ao fundo até o vértice de coordenada X: 677.515,79 Y: 8.534.762,96, confrontando com **Lote 01**, daí deflete à direita com uma distância de **20,00 m** do lado esquerdo até o vértice de coordenada X: 677.513,27 Y: 8.534.743,12, confrontando com **Lote 39**

**Quadra: 33. Lote: 01. Área: 250,00 m<sup>2</sup>.** O Lote de terreno sob nº 01 da Quadra 33, do **Loteamento denominado “Loteamento Nova Lapa”**, no município de Bom Jesus da Lapa - BA, comarca de Bom Jesus da Lapa - BA, na quadra formada pelas , **RUA FERNANDO IZIDRO, RUA CARLOS ANTUNES DE SOUZA, RUA LOURIVAL OLIVEIRA DE ALMEIDA e RUA ALAN CIRQUEIRA MIRANDA**, localizado na esquina da RUA FERNANDO IZIDRO com a RUA ALAN CIRQUEIRA MIRANDA, de formato regular, abrangendo uma área de **250,00 m<sup>2</sup>** (duzentos e cinquenta metros quadrados) e um perímetro de 70,00 m. Para quem de dentro do lote 01 olha para a RUA FERNANDO IZIDRO inicia-se a descrição no vértice na coordenada X: 677.721,32 Y: 8.534.762,03, com uma distância de **10,00 m** de frente até o vértice de coordenada X: 677.731,24 Y: 8.534.760,77, confrontando com **RUA FERNANDO IZIDRO**, daí deflete à direita com uma distância de **25,00 m** do lado direito até o vértice de coordenada X: 677.728,08 Y: 8.534.735,97, confrontando com **Lote 02**, daí deflete à direita com uma distância de **10,00 m** ao fundo até o vértice de coordenada X: 677.718,16 Y: 8.534.737,23, confrontando com **Lote 32**, daí deflete à direita com uma distância de **25,00 m** do lado esquerdo até o vértice de coordenada X: 677.721,32 Y: 8.534.762,03, confrontando com **RUA ALAN CIRQUEIRA MIRANDA**.

**Quadra: 33. Lote: 02. Área: 250,00 m<sup>2</sup>.** O Lote de terreno sob nº 02 da Quadra 33, do **Loteamento denominado “Loteamento Nova Lapa”**, no município de Bom Jesus da Lapa - BA, comarca de Bom Jesus da Lapa - BA, na quadra formada pelas , **RUA FERNANDO IZIDRO, RUA CARLOS ANTUNES DE SOUZA, RUA LOURIVAL OLIVEIRA DE ALMEIDA e RUA ALAN CIRQUEIRA MIRANDA**, distante 10,00 m da esquina da RUA FERNANDO IZIDRO com a RUA ALAN CIRQUEIRA MIRANDA (Lote 01), de formato regular, abrangendo uma área de **250,00 m<sup>2</sup>** (duzentos e cinquenta metros quadrados) e um perímetro de 70,00 m. Para quem de dentro





**PREFEITURA MUNICIPAL DE BOM JESUS DA LAPA – BA**  
Rua Mal. Floriano Peixoto, nº 208 – Centro -  
Bom Jesus da Lapa – BA, CEP: 47.600-000.  
**CNPJ: 14.105.183/0001-14**  
(77) 3481-3374



do lote 02 olha para a RUA FERNANDO IZIDRO inicia-se a descrição no vértice na coordenada X: 677.731,24 Y: 8.534.760,77, com uma distância de **10,00 m** de frente até o vértice de coordenada X: 677.741,16 Y: 8.534.759,51, confrontando com **RUA FERNANDO IZIDRO**, daí deflete à direita com uma distância de **25,00 m** do lado direito até o vértice de coordenada X: 677.738,00 Y: 8.534.734,71, confrontando com **Lote 03**, daí deflete à direita com uma distância de **10,00 m** ao fundo até o vértice de coordenada X: 677.728,08 Y: 8.534.735,97, confrontando com **Lote 31**, daí deflete à direita com uma distância de **25,00 m** do lado esquerdo até o vértice de coordenada X: 677.731,24 Y: 8.534.760,77, confrontando com **Lote 01**.

**Quadra: 33. Lote: 03. Área: 250,00 m<sup>2</sup>.** O Lote de terreno sob nº 03 da Quadra 33, do Loteamento denominado “Loteamento Nova Lapa”, no município de Bom Jesus da Lapa - BA, comarca de Bom Jesus da Lapa - BA, na quadra formada pelas , **RUA FERNANDO IZIDRO, RUA CARLOS ANTUNES DE SOUZA, RUA LOURIVAL OLIVEIRA DE ALMEIDA e RUA ALAN CIRQUEIRA MIRANDA**, distante 20,00 m da esquina da RUA FERNANDO IZIDRO com a RUA ALAN CIRQUEIRA MIRANDA (Lote 01), de formato regular, abrangendo uma área de **250,00 m<sup>2</sup>** (duzentos e cinquenta metros quadrados) e um perímetro de 70,00 m. Para quem de dentro do lote 03 olha para a RUA FERNANDO IZIDRO inicia-se a descrição no vértice na coordenada X: 677.741,16 Y: 8.534.759,51, com uma distância de **10,00 m** de frente até o vértice de coordenada X: 677.751,08 Y: 8.534.758,25, confrontando com **RUA FERNANDO IZIDRO**, daí deflete à direita com uma distância de **25,00 m** do lado direito até o vértice de coordenada X: 677.747,92 Y: 8.534.733,45, confrontando com **Lote 04**, daí deflete à direita com uma distância de **10,00 m** ao fundo até o vértice de coordenada X: 677.738,00 Y: 8.534.734,71, confrontando com **Lote 30**, daí deflete à direita com uma distância de **25,00 m** do lado esquerdo até o vértice de coordenada X: 677.741,16 Y: 8.534.759,51, confrontando com **Lote 02**.

**Quadra: 33. Lote: 04. Área: 250,00 m<sup>2</sup>.** O Lote de terreno sob nº 04 da Quadra 33, do Loteamento denominado “Loteamento Nova Lapa”, no município de Bom Jesus da Lapa - BA, comarca de Bom Jesus da Lapa - BA, na quadra formada pelas , **RUA FERNANDO IZIDRO, RUA CARLOS ANTUNES DE SOUZA, RUA LOURIVAL OLIVEIRA DE ALMEIDA e RUA ALAN CIRQUEIRA MIRANDA**, distante 30,00 m da esquina da RUA FERNANDO IZIDRO com a RUA ALAN CIRQUEIRA MIRANDA (Lote 01), de formato regular, abrangendo uma área de **250,00 m<sup>2</sup>** (duzentos e cinquenta metros quadrados) e um perímetro de 70,00 m. Para quem de dentro do lote 04 olha para a RUA FERNANDO IZIDRO inicia-se a descrição no vértice na coordenada X: 677.751,08 Y: 8.534.758,25, com uma distância de **10,00 m** de frente até o vértice de coordenada X: 677.761,00 Y: 8.534.756,99, confrontando com **RUA FERNANDO IZIDRO**, daí deflete à direita com uma distância de **25,00 m** do lado direito até o vértice de coordenada X: 677.757,84 Y: 8.534.732,19, confrontando com **Lote 05**, daí deflete à direita com uma distância de **10,00 m** ao







**PREFEITURA MUNICIPAL DE BOM JESUS DA LAPA – BA**  
Rua Mal. Floriano Peixoto, nº 208 – Centro -  
Bom Jesus da Lapa – BA, CEP: 47.600-000.  
**CNPJ: 14.105.183/0001-14**  
(77) 3481-3374



fundo até o vértice de coordenada X: 677.747,92 Y: 8.534.733,45, confrontando com **Lote 29**, daí deflete à direita com uma distância de **25,00 m** do lado esquerdo até o vértice de coordenada X: 677.751,08 Y: 8.534.758,25, confrontando com **Lote 03**.

**Quadra: 33. Lote: 05. Área: 250,00 m<sup>2</sup>.** O **Lote de terreno sob nº 05 da Quadra 33**, do **Loteamento denominado “Loteamento Nova Lapa”**, no município de Bom Jesus da Lapa - BA, comarca de Bom Jesus da Lapa - BA, na quadra formada pelas , **RUA FERNANDO IZIDRO, RUA CARLOS ANTUNES DE SOUZA, RUA LOURIVAL OLIVEIRA DE ALMEIDA e RUA ALAN CIRQUEIRA MIRANDA**, distante 40,00 m da esquina da RUA FERNANDO IZIDRO com a RUA ALAN CIRQUEIRA MIRANDA (Lote 01), de formato regular, abrangendo uma área de **250,00 m<sup>2</sup>** (duzentos e cinquenta metros quadrados) e um perímetro de 70,00 m. Para quem de dentro do lote 05 olha para a RUA FERNANDO IZIDRO inicia-se a descrição no vértice na coordenada X: 677.761,00 Y: 8.534.756,99, com uma distância de **10,00 m** de frente até o vértice de coordenada X: 677.770,92 Y: 8.534.755,73, confrontando com **RUA FERNANDO IZIDRO**, daí deflete à direita com uma distância de **25,00 m** do lado direito até o vértice de coordenada X: 677.767,76 Y: 8.534.730,93, confrontando com **Lote 06**, daí deflete à direita com uma distância de **10,00 m** ao fundo até o vértice de coordenada X: 677.757,84 Y: 8.534.732,19, confrontando com **Lote 28**, daí deflete à direita com uma distância de **25,00 m** do lado esquerdo até o vértice de coordenada X: 677.761,00 Y: 8.534.756,99, confrontando com **Lote 04**.

**Quadra: 33. Lote: 06. Área: 250,00 m<sup>2</sup>.** O **Lote de terreno sob nº 06 da Quadra 33**, do **Loteamento denominado “Loteamento Nova Lapa”**, no município de Bom Jesus da Lapa - BA, comarca de Bom Jesus da Lapa - BA, na quadra formada pelas , **RUA FERNANDO IZIDRO, RUA CARLOS ANTUNES DE SOUZA, RUA LOURIVAL OLIVEIRA DE ALMEIDA e RUA ALAN CIRQUEIRA MIRANDA**, distante 50,00 m da esquina da RUA FERNANDO IZIDRO com a RUA ALAN CIRQUEIRA MIRANDA (Lote 01), de formato regular, abrangendo uma área de **250,00 m<sup>2</sup>** (duzentos e cinquenta metros quadrados) e um perímetro de 70,00 m. Para quem de dentro do lote 06 olha para a RUA FERNANDO IZIDRO inicia-se a descrição no vértice na coordenada X: 677.770,92 Y: 8.534.755,73, com uma distância de **10,00 m** de frente até o vértice de coordenada X: 677.780,84 Y: 8.534.754,47, confrontando com **RUA FERNANDO IZIDRO**, daí deflete à direita com uma distância de **25,00 m** do lado direito até o vértice de coordenada X: 677.777,68 Y: 8.534.729,67, confrontando com **Lote 07**, daí deflete à direita com uma distância de **10,00 m** ao fundo até o vértice de coordenada X: 677.767,76 Y: 8.534.730,93, confrontando com **Lote 27**, daí deflete à direita com uma distância de **25,00 m** do lado esquerdo até o vértice de coordenada X: 677.770,92 Y: 8.534.755,73, confrontando com **Lote 05**.





PREFEITURA MUNICIPAL DE BOM JESUS DA LAPA – BA  
Rua Mal. Floriano Peixoto, nº 208 – Centro -  
Bom Jesus da Lapa – BA, CEP: 47.600-000.  
CNPJ: 14.105.183/0001-14  
(77) 3481-3374



**Quadra: 33. Lote: 07. Área: 250,00 m<sup>2</sup>.** O Lote de terreno sob nº 07 da Quadra 33, do Loteamento denominado “Loteamento Nova Lapa”, no município de Bom Jesus da Lapa - BA, comarca de Bom Jesus da Lapa - BA, na quadra formada pelas , **RUA FERNANDO IZIDRO, RUA CARLOS ANTUNES DE SOUZA, RUA LOURIVAL OLIVEIRA DE ALMEIDA e RUA ALAN CIRQUEIRA MIRANDA**, distante 60,00 m da esquina da RUA FERNANDO IZIDRO com a RUA ALAN CIRQUEIRA MIRANDA (Lote 01), de formato regular, abrangendo uma área de **250,00 m<sup>2</sup>** (duzentos e cinquenta metros quadrados) e um perímetro de 70,00 m. Para quem de dentro do lote 07 olha para a RUA FERNANDO IZIDRO inicia-se a descrição no vértice na coordenada X: 677.780,84 Y: 8.534.754,47, com uma distância de **10,00 m** de frente até o vértice de coordenada X: 677.790,76 Y: 8.534.753,21, confrontando com **RUA FERNANDO IZIDRO**, daí deflete à direita com uma distância de **25,00 m** do lado direito até o vértice de coordenada X: 677.787,61 Y: 8.534.728,41, confrontando com **Lote 08**, daí deflete à direita com uma distância de **10,00 m** ao fundo até o vértice de coordenada X: 677.777,68 Y: 8.534.729,67, confrontando com **Lote 26**, daí deflete à direita com uma distância de **25,00 m** do lado esquerdo até o vértice de coordenada X: 677.780,84 Y: 8.534.754,47, confrontando com **Lote 06**.

**Quadra: 33. Lote: 08. Área: 250,00 m<sup>2</sup>.** O Lote de terreno sob nº 08 da Quadra 33, do Loteamento denominado “Loteamento Nova Lapa”, no município de Bom Jesus da Lapa - BA, comarca de Bom Jesus da Lapa - BA, na quadra formada pelas , **RUA FERNANDO IZIDRO, RUA CARLOS ANTUNES DE SOUZA, RUA LOURIVAL OLIVEIRA DE ALMEIDA e RUA ALAN CIRQUEIRA MIRANDA**, distante 70,00 m da esquina da RUA FERNANDO IZIDRO com a RUA ALAN CIRQUEIRA MIRANDA (Lote 01), de formato regular, abrangendo uma área de **250,00 m<sup>2</sup>** (duzentos e cinquenta metros quadrados) e um perímetro de 70,00 m. Para quem de dentro do lote 08 olha para a RUA FERNANDO IZIDRO inicia-se a descrição no vértice na coordenada X: 677.790,76 Y: 8.534.753,21, com uma distância de **10,00 m** de frente até o vértice de coordenada X: 677.800,68 Y: 8.534.751,95, confrontando com **RUA FERNANDO IZIDRO**, daí deflete à direita com uma distância de **25,00 m** do lado direito até o vértice de coordenada X: 677.797,53 Y: 8.534.727,15, confrontando com **Lote 09**, daí deflete à direita com uma distância de **10,00 m** ao fundo até o vértice de coordenada X: 677.787,61 Y: 8.534.728,41, confrontando com **Lote 25**, daí deflete à direita com uma distância de **25,00 m** do lado esquerdo até o vértice de coordenada X: 677.790,76 Y: 8.534.753,21, confrontando com **Lote 07**.

**Quadra: 33. Lote: 09. Área: 250,00 m<sup>2</sup>.** O Lote de terreno sob nº 09 da Quadra 33, do Loteamento denominado “Loteamento Nova Lapa”, no município de Bom Jesus da Lapa - BA, comarca de Bom Jesus da Lapa - BA, na quadra formada pelas , **RUA FERNANDO IZIDRO, RUA CARLOS ANTUNES DE SOUZA, RUA LOURIVAL OLIVEIRA DE ALMEIDA e RUA ALAN CIRQUEIRA MIRANDA**, distante 80,00 m da esquina da RUA FERNANDO IZIDRO com a RUA ALAN CIRQUEIRA MIRANDA (Lote





**PREFEITURA MUNICIPAL DE BOM JESUS DA LAPA – BA**  
Rua Mal. Floriano Peixoto, nº 208 – Centro -  
Bom Jesus da Lapa – BA, CEP: 47.600-000.  
**CNPJ: 14.105.183/0001-14**  
(77) 3481-3374



01), de formato regular, abrangendo uma área de **250,00 m<sup>2</sup>** (duzentos e cinquenta metros quadrados) e um perímetro de 70,00 m. Para quem de dentro do lote 09 olha para a RUA FERNANDO IZIDRO inicia-se a descrição no vértice na coordenada X: 677.800,68 Y: 8.534.751,95, com uma distância de **10,00 m** de frente até o vértice de coordenada X: 677.810,60 Y: 8.534.750,68, confrontando com **RUA FERNANDO IZIDRO**, daí deflete à direita com uma distância de **25,00 m** do lado direito até o vértice de coordenada X: 677.807,45 Y: 8.534.725,88, confrontando com **Lote 10**, daí deflete à direita com uma distância de **10,00 m** ao fundo até o vértice de coordenada X: 677.797,53 Y: 8.534.727,15, confrontando com **Lote 24**, daí deflete à direita com uma distância de **25,00 m** do lado esquerdo até o vértice de coordenada X: 677.800,68 Y: 8.534.751,95, confrontando com **Lote 08**.

**Quadra: 33. Lote: 10. Área: 250,00 m<sup>2</sup>.** O Lote de terreno sob nº 10 da Quadra 33, do Loteamento denominado “Loteamento Nova Lapa”, no município de Bom Jesus da Lapa - BA, comarca de Bom Jesus da Lapa - BA, na quadra formada pelas , **RUA FERNANDO IZIDRO, RUA CARLOS ANTUNES DE SOUZA, RUA LOURIVAL OLIVEIRA DE ALMEIDA e RUA ALAN CIRQUEIRA MIRANDA**, distante 90,00 m da esquina da RUA FERNANDO IZIDRO com a RUA ALAN CIRQUEIRA MIRANDA (Lote 01), de formato regular, abrangendo uma área de **250,00 m<sup>2</sup>** (duzentos e cinquenta metros quadrados) e um perímetro de 70,00 m. Para quem de dentro do lote 10 olha para a RUA FERNANDO IZIDRO inicia-se a descrição no vértice na coordenada X: 677.810,60 Y: 8.534.750,68, com uma distância de **10,00 m** de frente até o vértice de coordenada X: 677.820,52 Y: 8.534.749,42, confrontando com **RUA FERNANDO IZIDRO**, daí deflete à direita com uma distância de **25,00 m** do lado direito até o vértice de coordenada X: 677.817,37 Y: 8.534.724,62, confrontando com **Lote 11**, daí deflete à direita com uma distância de **10,00 m** ao fundo até o vértice de coordenada X: 677.807,45 Y: 8.534.725,88, confrontando com **Lote 23**, daí deflete à direita com uma distância de **25,00 m** do lado esquerdo até o vértice de coordenada X: 677.810,60 Y: 8.534.750,68, confrontando com **Lote 09**.

**Quadra: 33. Lote: 11. Área: 250,00 m<sup>2</sup>.** O Lote de terreno sob nº 11 da Quadra 33, do Loteamento denominado “Loteamento Nova Lapa”, no município de Bom Jesus da Lapa - BA, comarca de Bom Jesus da Lapa - BA, na quadra formada pelas , **RUA FERNANDO IZIDRO, RUA CARLOS ANTUNES DE SOUZA, RUA LOURIVAL OLIVEIRA DE ALMEIDA e RUA ALAN CIRQUEIRA MIRANDA**, distante 100,00 m da esquina da RUA FERNANDO IZIDRO com a RUA ALAN CIRQUEIRA MIRANDA (Lote 01), de formato regular, abrangendo uma área de **250,00 m<sup>2</sup>** (duzentos e cinquenta metros quadrados) e um perímetro de 70,00 m. Para quem de dentro do lote 11 olha para a RUA FERNANDO IZIDRO inicia-se a descrição no vértice na coordenada X: 677.820,52 Y: 8.534.749,42, com uma distância de **10,00 m** de frente até o vértice de coordenada X: 677.830,44 Y: 8.534.748,16, confrontando com **RUA FERNANDO IZIDRO**, daí deflete à direita com uma distância de **25,00 m**



**PREFEITURA MUNICIPAL DE BOM JESUS DA LAPA – BA**Rua Mal. Floriano Peixoto, nº 208 – Centro -  
Bom Jesus da Lapa – BA, CEP: 47.600-000.**CNPJ: 14.105.183/0001-14**

(77) 3481-3374



do lado direito até o vértice de coordenada X: 677.827,29 Y: 8.534.723,36, confrontando com **Lote 12**, daí deflete à direita com uma distância de **10,00 m** ao fundo até o vértice de coordenada X: 677.817,37 Y: 8.534.724,62, confrontando com **Lote 22**, daí deflete à direita com uma distância de **25,00 m** do lado esquerdo até o vértice de coordenada X: 677.820,52 Y: 8.534.749,42, confrontando com **Lote 10**.

**Quadra: 33. Lote: 12. Área: 250,00 m<sup>2</sup>.** O Lote de terreno sob nº 12 da Quadra 33, do Loteamento denominado “Loteamento Nova Lapa”, no município de Bom Jesus da Lapa - BA, comarca de Bom Jesus da Lapa - BA, na quadra formada pelas , **RUA FERNANDO IZIDRO, RUA CARLOS ANTUNES DE SOUZA, RUA LOURIVAL OLIVEIRA DE ALMEIDA e RUA ALAN CIRQUEIRA MIRANDA**, distante 110,00 m da esquina da RUA FERNANDO IZIDRO com a RUA ALAN CIRQUEIRA MIRANDA (Lote 01), de formato regular, abrangendo uma área de **250,00 m<sup>2</sup>** (duzentos e cinquenta metros quadrados) e um perímetro de 70,00 m. Para quem de dentro do lote 12 olha para a RUA FERNANDO IZIDRO inicia-se a descrição no vértice na coordenada X: 677.830,44 Y: 8.534.748,16, com uma distância de **10,00 m** de frente até o vértice de coordenada X: 677.840,36 Y: 8.534.746,90, confrontando com **RUA FERNANDO IZIDRO**, daí deflete à direita com uma distância de **25,00 m** do lado direito até o vértice de coordenada X: 677.837,21 Y: 8.534.722,10, confrontando com **Lote 13**, daí deflete à direita com uma distância de **10,00 m** ao fundo até o vértice de coordenada X: 677.827,29 Y: 8.534.723,36, confrontando com **Lote 21**, daí deflete à direita com uma distância de **25,00 m** do lado esquerdo até o vértice de coordenada X: 677.830,44 Y: 8.534.748,16, confrontando com **Lote 11**.

**Quadra: 33. Lote: 13. Área: 250,00 m<sup>2</sup>.** O Lote de terreno sob nº 13 da Quadra 33, do Loteamento denominado “Loteamento Nova Lapa”, no município de Bom Jesus da Lapa - BA, comarca de Bom Jesus da Lapa - BA, na quadra formada pelas , **RUA FERNANDO IZIDRO, RUA CARLOS ANTUNES DE SOUZA, RUA LOURIVAL OLIVEIRA DE ALMEIDA e RUA ALAN CIRQUEIRA MIRANDA**, distante 120,00 m da esquina da RUA FERNANDO IZIDRO com a RUA ALAN CIRQUEIRA MIRANDA (Lote 01), de formato regular, abrangendo uma área de **250,00 m<sup>2</sup>** (duzentos e cinquenta metros quadrados) e um perímetro de 70,00 m. Para quem de dentro do lote 13 olha para a RUA FERNANDO IZIDRO inicia-se a descrição no vértice na coordenada X: 677.840,36 Y: 8.534.746,90, com uma distância de **10,00 m** de frente até o vértice de coordenada X: 677.850,28 Y: 8.534.745,64, confrontando com **RUA FERNANDO IZIDRO**, daí deflete à direita com uma distância de **25,00 m** do lado direito até o vértice de coordenada X: 677.847,13 Y: 8.534.720,84, confrontando com **Lote 14**, daí deflete à direita com uma distância de **10,00 m** ao fundo até o vértice de coordenada X: 677.837,21 Y: 8.534.722,10, confrontando com **Lote 20**, daí deflete à direita com uma distância de **25,00 m** do lado esquerdo até o vértice de coordenada X: 677.840,36 Y: 8.534.746,90, confrontando com **Lote 12**.





**PREFEITURA MUNICIPAL DE BOM JESUS DA LAPA – BA**  
Rua Mal. Floriano Peixoto, nº 208 – Centro -  
Bom Jesus da Lapa – BA, CEP: 47.600-000.  
**CNPJ: 14.105.183/0001-14**  
(77) 3481-3374



**Quadra: 33. Lote: 14. Área: 250,00 m<sup>2</sup>.** O Lote de terreno sob nº 14 da Quadra 33, do Loteamento denominado “Loteamento Nova Lapa”, no município de Bom Jesus da Lapa - BA, comarca de Bom Jesus da Lapa - BA, na quadra formada pelas , **RUA FERNANDO IZIDRO, RUA CARLOS ANTUNES DE SOUZA, RUA LOURIVAL OLIVEIRA DE ALMEIDA e RUA ALAN CIRQUEIRA MIRANDA**, distante 130,00 m da esquina da RUA FERNANDO IZIDRO com a RUA ALAN CIRQUEIRA MIRANDA (Lote 01), de formato regular, abrangendo uma área de **250,00 m<sup>2</sup>** (duzentos e cinquenta metros quadrados) e um perímetro de 70,00 m. Para quem de dentro do lote 14 olha para a RUA FERNANDO IZIDRO inicia-se a descrição no vértice na coordenada X: 677.850,28 Y: 8.534.745,64, com uma distância de **10,00 m** de frente até o vértice de coordenada X: 677.860,20 Y: 8.534.744,38, confrontando com **RUA FERNANDO IZIDRO**, daí deflete à direita com uma distância de **25,00 m** do lado direito até o vértice de coordenada X: 677.857,05 Y: 8.534.719,58, confrontando com **Lote 15**, daí deflete à direita com uma distância de **10,00 m** ao fundo até o vértice de coordenada X: 677.847,13 Y: 8.534.720,84, confrontando com **Lote 19**, daí deflete à direita com uma distância de **25,00 m** do lado esquerdo até o vértice de coordenada X: 677.850,28 Y: 8.534.745,64, confrontando com **Lote 13**.

**Quadra: 33. Lote: 15. Área: 250,00 m<sup>2</sup>.** O Lote de terreno sob nº 15 da Quadra 33, do Loteamento denominado “Loteamento Nova Lapa”, no município de Bom Jesus da Lapa - BA, comarca de Bom Jesus da Lapa - BA, na quadra formada pelas , **RUA FERNANDO IZIDRO, RUA CARLOS ANTUNES DE SOUZA, RUA LOURIVAL OLIVEIRA DE ALMEIDA e RUA ALAN CIRQUEIRA MIRANDA**, distante 140,00 m da esquina da RUA FERNANDO IZIDRO com a RUA ALAN CIRQUEIRA MIRANDA (Lote 01), de formato regular, abrangendo uma área de **250,00 m<sup>2</sup>** (duzentos e cinquenta metros quadrados) e um perímetro de 70,00 m. Para quem de dentro do lote 15 olha para a RUA FERNANDO IZIDRO inicia-se a descrição no vértice na coordenada X: 677.860,20 Y: 8.534.744,38, com uma distância de **10,00 m** de frente até o vértice de coordenada X: 677.870,12 Y: 8.534.743,12, confrontando com **RUA FERNANDO IZIDRO**, daí deflete à direita com uma distância de **25,00 m** do lado direito até o vértice de coordenada X: 677.866,97 Y: 8.534.718,32, confrontando com **Lote 16**, daí deflete à direita com uma distância de **10,00 m** ao fundo até o vértice de coordenada X: 677.857,05 Y: 8.534.719,58, confrontando com **Lote 18**, daí deflete à direita com uma distância de **25,00 m** do lado esquerdo até o vértice de coordenada X: 677.860,20 Y: 8.534.744,38, confrontando com **Lote 14**.

**Quadra: 33. Lote: 16. Área: 250,00 m<sup>2</sup>.** O Lote de terreno sob nº 16 da Quadra 33, do Loteamento denominado “Loteamento Nova Lapa”, no município de Bom Jesus da Lapa - BA, comarca de Bom Jesus da Lapa - BA, na quadra formada pelas , **RUA FERNANDO IZIDRO, RUA CARLOS ANTUNES DE SOUZA, RUA LOURIVAL**





**PREFEITURA MUNICIPAL DE BOM JESUS DA LAPA – BA**  
Rua Mal. Floriano Peixoto, nº 208 – Centro -  
Bom Jesus da Lapa – BA, CEP: 47.600-000.  
**CNPJ: 14.105.183/0001-14**  
(77) 3481-3374



**OLIVEIRA DE ALMEIDA e RUA ALAN CIRQUEIRA MIRANDA**, localizado na esquina da RUA FERNANDO IZIDRO com a RUA CARLOS ANTUNES DE SOUZA, de formato regular, abrangendo uma área de **250,00 m<sup>2</sup>** (duzentos e cinquenta metros quadrados) e um perímetro de 70,00 m. Para quem de dentro do lote 16 olha para a RUA FERNANDO IZIDRO inicia-se a descrição no vértice na coordenada X: 677.870,12 Y: 8.534.743,12, com uma distância de **10,00 m** de frente até o vértice de coordenada X: 677.880,04 Y: 8.534.741,86, confrontando com **RUA FERNANDO IZIDRO**, daí deflete à direita com uma distância de **25,00 m** do lado direito até o vértice de coordenada X: 677.876,89 Y: 8.534.717,06, confrontando com **RUA CARLOS ANTUNES DE SOUZA**, daí deflete à direita com uma distância de **10,00 m** ao fundo até o vértice de coordenada X: 677.866,97 Y: 8.534.718,32, confrontando com **Lote 17**, daí deflete à direita com uma distância de **25,00 m** do lado esquerdo até o vértice de coordenada X: 677.870,12 Y: 8.534.743,12, confrontando com **Lote 15**.

**Quadra: 33. Lote: 17. Área: 200,00 m<sup>2</sup>**. O **Lote de terreno sob nº 17 da Quadra 33**, do **Loteamento denominado “Loteamento Nova Lapa”**, no município de Bom Jesus da Lapa - BA, comarca de Bom Jesus da Lapa - BA, na quadra formada pelas **RUA FERNANDO IZIDRO, RUA CARLOS ANTUNES DE SOUZA, RUA LOURIVAL OLIVEIRA DE ALMEIDA e RUA ALAN CIRQUEIRA MIRANDA**, localizado na esquina da RUA LOURIVAL OLIVEIRA DE ALMEIDA com a RUA CARLOS ANTUNES DE SOUZA, de formato regular, abrangendo uma área de **200,00 m<sup>2</sup>** (duzentos metros quadrados) e um perímetro de 60,00 m. Para quem de dentro do lote 17 olha para a RUA LOURIVAL OLIVEIRA DE ALMEIDA inicia-se a descrição no vértice na coordenada X: 677.874,36 Y: 8.534.697,22, com uma distância de **10,00 m** de frente até o vértice de coordenada X: 677.864,44 Y: 8.534.698,48, confrontando com **RUA LOURIVAL OLIVEIRA DE ALMEIDA**, daí deflete à direita com uma distância de **20,00 m** do lado direito até o vértice de coordenada X: 677.866,97 Y: 8.534.718,32, confrontando com **Lote 18**, daí deflete à direita com uma distância de **10,00 m** ao fundo até o vértice de coordenada X: 677.876,89 Y: 8.534.717,06, confrontando com **Lote 16**, daí deflete à direita com uma distância de **20,00 m** do lado esquerdo até o vértice de coordenada X: 677.874,36 Y: 8.534.697,22, confrontando com **RUA CARLOS ANTUNES DE SOUZA**.

**Quadra: 33. Lote: 18. Área: 200,00 m<sup>2</sup>**. O **Lote de terreno sob nº 18 da Quadra 33**, do **Loteamento denominado “Loteamento Nova Lapa”**, no município de Bom Jesus da Lapa - BA, comarca de Bom Jesus da Lapa - BA, na quadra formada pelas **RUA FERNANDO IZIDRO, RUA CARLOS ANTUNES DE SOUZA, RUA LOURIVAL OLIVEIRA DE ALMEIDA e RUA ALAN CIRQUEIRA MIRANDA**, distante 10,00 m da esquina da RUA LOURIVAL OLIVEIRA DE ALMEIDA com a RUA CARLOS ANTUNES DE SOUZA (Lote 17), de formato regular, abrangendo uma área de **200,00 m<sup>2</sup>** (duzentos metros quadrados) e um perímetro de 60,00 m. Para quem de dentro do lote 18 olha para a RUA LOURIVAL OLIVEIRA DE ALMEIDA inicia-se a descrição no vértice na coordenada X: 677.864,44 Y: 8.534.698,48, com uma distância de



**PREFEITURA MUNICIPAL DE BOM JESUS DA LAPA – BA**Rua Mal. Floriano Peixoto, nº 208 – Centro -  
Bom Jesus da Lapa – BA, CEP: 47.600-000.**CNPJ: 14.105.183/0001-14**

(77) 3481-3374



**10,00 m** de frente até o vértice de coordenada X: 677.854,52 Y: 8.534.699,74, confrontando com **RUA LOURIVAL OLIVEIRA DE ALMEIDA**, daí deflete à direita com uma distância de **20,00 m** do lado direito até o vértice de coordenada X: 677.857,05 Y: 8.534.719,58, confrontando com **Lote 19**, daí deflete à direita com uma distância de **10,00 m** ao fundo até o vértice de coordenada X: 677.866,97 Y: 8.534.718,32, confrontando com **Lote 15**, daí deflete à direita com uma distância de **20,00 m** do lado esquerdo até o vértice de coordenada X: 677.864,44 Y: 8.534.698,48, confrontando com **Lote 17**.

**Quadra: 33. Lote: 19. Área: 200,00 m<sup>2</sup>.** O Lote de terreno sob nº 19 da Quadra 33, do Loteamento denominado “Loteamento Nova Lapa”, no município de Bom Jesus da Lapa - BA, comarca de Bom Jesus da Lapa - BA, na quadra formada pelas , **RUA FERNANDO IZIDRO, RUA CARLOS ANTUNES DE SOUZA, RUA LOURIVAL OLIVEIRA DE ALMEIDA e RUA ALAN CIRQUEIRA MIRANDA**, distante 20,00 m da esquina da RUA LOURIVAL OLIVEIRA DE ALMEIDA com a RUA CARLOS ANTUNES DE SOUZA (Lote 17), de formato regular, abrangendo uma área de **200,00 m<sup>2</sup>** (duzentos metros quadrados) e um perímetro de 60,00 m. Para quem de dentro do lote 19 olha para a RUA LOURIVAL OLIVEIRA DE ALMEIDA inicia-se a descrição no vértice na coordenada X: 677.854,52 Y: 8.534.699,74, com uma distância de **10,00 m** de frente até o vértice de coordenada X: 677.844,60 Y: 8.534.701,00, confrontando com **RUA LOURIVAL OLIVEIRA DE ALMEIDA**, daí deflete à direita com uma distância de **20,00 m** do lado direito até o vértice de coordenada X: 677.847,13 Y: 8.534.720,84, confrontando com **Lote 20**, daí deflete à direita com uma distância de **10,00 m** ao fundo até o vértice de coordenada X: 677.857,05 Y: 8.534.719,58, confrontando com **Lote 14**, daí deflete à direita com uma distância de **20,00 m** do lado esquerdo até o vértice de coordenada X: 677.854,52 Y: 8.534.699,74, confrontando com **Lote 18**.

**Quadra: 33. Lote: 20. Área: 200,00 m<sup>2</sup>.** O Lote de terreno sob nº 20 da Quadra 33, do Loteamento denominado “Loteamento Nova Lapa”, no município de Bom Jesus da Lapa - BA, comarca de Bom Jesus da Lapa - BA, na quadra formada pelas , **RUA FERNANDO IZIDRO, RUA CARLOS ANTUNES DE SOUZA, RUA LOURIVAL OLIVEIRA DE ALMEIDA e RUA ALAN CIRQUEIRA MIRANDA**, distante 30,00 m da esquina da RUA LOURIVAL OLIVEIRA DE ALMEIDA com a RUA CARLOS ANTUNES DE SOUZA (Lote 17), de formato regular, abrangendo uma área de **200,00 m<sup>2</sup>** (duzentos metros quadrados) e um perímetro de 60,00 m. Para quem de dentro do lote 20 olha para a RUA LOURIVAL OLIVEIRA DE ALMEIDA inicia-se a descrição no vértice na coordenada X: 677.844,60 Y: 8.534.701,00, com uma distância de **10,00 m** de frente até o vértice de coordenada X: 677.834,68 Y: 8.534.702,26, confrontando com **RUA LOURIVAL OLIVEIRA DE ALMEIDA**, daí deflete à direita com uma distância de **20,00 m** do lado direito até o vértice de coordenada X: 677.837,21 Y: 8.534.722,10, confrontando com **Lote 21**, daí deflete à direita com uma distância de **10,00 m** ao fundo até o vértice de coordenada X: 677.847,13 Y: 8.534.720,84, confrontando com **Lote 13**, daí deflete à direita com uma distância





**PREFEITURA MUNICIPAL DE BOM JESUS DA LAPA – BA**  
Rua Mal. Floriano Peixoto, nº 208 – Centro -  
Bom Jesus da Lapa – BA, CEP: 47.600-000.  
**CNPJ: 14.105.183/0001-14**  
(77) 3481-3374



de **20,00 m** do lado esquerdo até o vértice de coordenada X: 677.844,60 Y: 8.534.701,00, confrontando com **Lote 19**.

**Quadra: 33. Lote: 21. Área: 200,00 m<sup>2</sup>.** O **Lote de terreno sob nº 21 da Quadra 33**, do **Loteamento denominado “Loteamento Nova Lapa”**, no município de Bom Jesus da Lapa - BA, comarca de Bom Jesus da Lapa - BA, na quadra formada pelas **, RUA FERNANDO IZIDRO, RUA CARLOS ANTUNES DE SOUZA, RUA LOURIVAL OLIVEIRA DE ALMEIDA e RUA ALAN CIRQUEIRA MIRANDA**, distante 40,00 m da esquina da RUA LOURIVAL OLIVEIRA DE ALMEIDA com a RUA CARLOS ANTUNES DE SOUZA (Lote 17), de formato regular, abrangendo uma área de **200,00 m<sup>2</sup>** (duzentos metros quadrados) e um perímetro de 60,00 m. Para quem de dentro do lote 21 olha para a RUA LOURIVAL OLIVEIRA DE ALMEIDA inicia-se a descrição no vértice na coordenada X: 677.834,68 Y: 8.534.702,26, com uma distância de **10,00 m** de frente até o vértice de coordenada X: 677.824,76 Y: 8.534.703,52, confrontando com **RUA LOURIVAL OLIVEIRA DE ALMEIDA**, daí deflete à direita com uma distância de **20,00 m** do lado direito até o vértice de coordenada X: 677.827,29 Y: 8.534.723,36, confrontando com **Lote 22**, daí deflete à direita com uma distância de **10,00 m** ao fundo até o vértice de coordenada X: 677.837,21 Y: 8.534.722,10, confrontando com **Lote 12**, daí deflete à direita com uma distância de **20,00 m** do lado esquerdo até o vértice de coordenada X: 677.834,68 Y: 8.534.702,26, confrontando com **Lote 20**.

**Quadra: 33. Lote: 22. Área: 200,00 m<sup>2</sup>.** O **Lote de terreno sob nº 22 da Quadra 33**, do **Loteamento denominado “Loteamento Nova Lapa”**, no município de Bom Jesus da Lapa - BA, comarca de Bom Jesus da Lapa - BA, na quadra formada pelas **, RUA FERNANDO IZIDRO, RUA CARLOS ANTUNES DE SOUZA, RUA LOURIVAL OLIVEIRA DE ALMEIDA e RUA ALAN CIRQUEIRA MIRANDA**, distante 50,00 m da esquina da RUA LOURIVAL OLIVEIRA DE ALMEIDA com a RUA CARLOS ANTUNES DE SOUZA (Lote 17), de formato regular, abrangendo uma área de **200,00 m<sup>2</sup>** (duzentos metros quadrados) e um perímetro de 60,00 m. Para quem de dentro do lote 22 olha para a RUA LOURIVAL OLIVEIRA DE ALMEIDA inicia-se a descrição no vértice na coordenada X: 677.824,76 Y: 8.534.703,52, com uma distância de **10,00 m** de frente até o vértice de coordenada X: 677.814,84 Y: 8.534.704,78, confrontando com **RUA LOURIVAL OLIVEIRA DE ALMEIDA**, daí deflete à direita com uma distância de **20,00 m** do lado direito até o vértice de coordenada X: 677.817,37 Y: 8.534.724,62, confrontando com **Lote 23**, daí deflete à direita com uma distância de **10,00 m** ao fundo até o vértice de coordenada X: 677.827,29 Y: 8.534.723,36, confrontando com **Lote 11**, daí deflete à direita com uma distância de **20,00 m** do lado esquerdo até o vértice de coordenada X: 677.824,76 Y: 8.534.703,52, confrontando com **Lote 21**.

**Quadra: 33. Lote: 23. Área: 200,00 m<sup>2</sup>.** O **Lote de terreno sob nº 23 da Quadra 33**, do **Loteamento denominado “Loteamento Nova Lapa”**, no município de Bom







PREFEITURA MUNICIPAL DE BOM JESUS DA LAPA – BA  
Rua Mal. Floriano Peixoto, nº 208 – Centro -  
Bom Jesus da Lapa – BA, CEP: 47.600-000.  
CNPJ: 14.105.183/0001-14  
(77) 3481-3374



Jesus da Lapa - BA, comarca de Bom Jesus da Lapa - BA, na quadra formada pelas , **RUA FERNANDO IZIDRO, RUA CARLOS ANTUNES DE SOUZA, RUA LOURIVAL OLIVEIRA DE ALMEIDA e RUA ALAN CIRQUEIRA MIRANDA**, distante 60,00 m da esquina da RUA LOURIVAL OLIVEIRA DE ALMEIDA com a RUA CARLOS ANTUNES DE SOUZA (Lote 17), de formato regular, abrangendo uma área de **200,00 m<sup>2</sup>** (duzentos metros quadrados) e um perímetro de 60,00 m. Para quem de dentro do lote 23 olha para a RUA LOURIVAL OLIVEIRA DE ALMEIDA inicia-se a descrição no vértice na coordenada X: 677.814,84 Y: 8.534.704,78, com uma distância de **10,00 m** de frente até o vértice de coordenada X: 677.804,92 Y: 8.534.706,04, confrontando com **RUA LOURIVAL OLIVEIRA DE ALMEIDA**, daí deflete à direita com uma distância de **20,00 m** do lado direito até o vértice de coordenada X: 677.807,45 Y: 8.534.725,88, confrontando com **Lote 24**, daí deflete à direita com uma distância de **10,00 m** ao fundo até o vértice de coordenada X: 677.817,37 Y: 8.534.724,62, confrontando com **Lote 10**, daí deflete à direita com uma distância de **20,00 m** do lado esquerdo até o vértice de coordenada X: 677.814,84 Y: 8.534.704,78, confrontando com **Lote 22**.

**Quadra: 33. Lote: 24. Área: 200,00 m<sup>2</sup>.** O Lote de terreno sob nº 24 da Quadra 33, do **Loteamento denominado "Loteamento Nova Lapa"**, no município de Bom Jesus da Lapa - BA, comarca de Bom Jesus da Lapa - BA, na quadra formada pelas , **RUA FERNANDO IZIDRO, RUA CARLOS ANTUNES DE SOUZA, RUA LOURIVAL OLIVEIRA DE ALMEIDA e RUA ALAN CIRQUEIRA MIRANDA**, distante 65,00 m da esquina da RUA LOURIVAL OLIVEIRA DE ALMEIDA com a RUA CARLOS ANTUNES DE SOUZA (Lote 17), de formato regular, abrangendo uma área de **200,00 m<sup>2</sup>** (duzentos metros quadrados) e um perímetro de 60,00 m. Para quem de dentro do lote 24 olha para a RUA LOURIVAL OLIVEIRA DE ALMEIDA inicia-se a descrição no vértice na coordenada X: 677.804,92 Y: 8.534.706,04, com uma distância de **10,00 m** de frente até o vértice de coordenada X: 677.795,00 Y: 8.534.707,30, confrontando com **RUA LOURIVAL OLIVEIRA DE ALMEIDA**, daí deflete à direita com uma distância de **20,00 m** do lado direito até o vértice de coordenada X: 677.797,53 Y: 8.534.727,15, confrontando com **Lote 25**, daí deflete à direita com uma distância de **10,00 m** ao fundo até o vértice de coordenada X: 677.807,45 Y: 8.534.725,88, confrontando com **Lote 09**, daí deflete à direita com uma distância de **20,00 m** do lado esquerdo até o vértice de coordenada X: 677.804,92 Y: 8.534.706,04, confrontando com **Lote 23**.

**Quadra: 33. Lote: 25. Área: 200,00 m<sup>2</sup>.** O Lote de terreno sob nº 25 da Quadra 33, do **Loteamento denominado "Loteamento Nova Lapa"**, no município de Bom Jesus da Lapa - BA, comarca de Bom Jesus da Lapa - BA, na quadra formada pelas , **RUA FERNANDO IZIDRO, RUA CARLOS ANTUNES DE SOUZA, RUA LOURIVAL OLIVEIRA DE ALMEIDA e RUA ALAN CIRQUEIRA MIRANDA**, distante 65,00 m da esquina da RUA LOURIVAL OLIVEIRA DE ALMEIDA com a RUA CARLOS ANTUNES DE SOUZA (Lote 17), de formato regular, abrangendo uma área de **200,00 m<sup>2</sup>** (duzentos metros quadrados) e um perímetro de 60,00 m. Para quem de dentro





**PREFEITURA MUNICIPAL DE BOM JESUS DA LAPA – BA**  
Rua Mal. Floriano Peixoto, nº 208 – Centro -  
Bom Jesus da Lapa – BA, CEP: 47.600-000.  
**CNPJ: 14.105.183/0001-14**  
(77) 3481-3374



do lote 25 olha para a RUA LOURIVAL OLIVEIRA DE ALMEIDA inicia-se a descrição no vértice na coordenada X: 677.795,00 Y: 8.534.707,30, com uma distância de **10,00 m** de frente até o vértice de coordenada X: 677.785,08 Y: 8.534.708,57, confrontando com **RUA LOURIVAL OLIVEIRA DE ALMEIDA**, daí deflete à direita com uma distância de **20,00 m** do lado direito até o vértice de coordenada X: 677.787,61 Y: 8.534.728,41, confrontando com **Lote 26**, daí deflete à direita com uma distância de **10,00 m** ao fundo até o vértice de coordenada X: 677.797,53 Y: 8.534.727,15, confrontando com **Lote 08**, daí deflete à direita com uma distância de **20,00 m** do lado esquerdo até o vértice de coordenada X: 677.795,00 Y: 8.534.707,30, confrontando com **Lote 24**.

**Quadra: 33. Lote: 26. Área: 200,00 m<sup>2</sup>.** O Lote de terreno sob nº 26 da Quadra 33, do Loteamento denominado “Loteamento Nova Lapa”, no município de Bom Jesus da Lapa - BA, comarca de Bom Jesus da Lapa - BA, na quadra formada pelas , **RUA FERNANDO IZIDRO, RUA CARLOS ANTUNES DE SOUZA, RUA LOURIVAL OLIVEIRA DE ALMEIDA e RUA ALAN CIRQUEIRA MIRANDA**, distante 65,00 m da esquina da RUA LOURIVAL OLIVEIRA DE ALMEIDA com a RUA CARLOS ANTUNES DE SOUZA (Lote 17), de formato regular, abrangendo uma área de **200,00 m<sup>2</sup>** (duzentos metros quadrados) e um perímetro de 60,00 m. Para quem de dentro do lote 26 olha para a RUA LOURIVAL OLIVEIRA DE ALMEIDA inicia-se a descrição no vértice na coordenada X: 677.785,08 Y: 8.534.708,57, com uma distância de **10,00 m** de frente até o vértice de coordenada X: 677.775,16 Y: 8.534.709,83, confrontando com **RUA LOURIVAL OLIVEIRA DE ALMEIDA**, daí deflete à direita com uma distância de **20,00 m** do lado direito até o vértice de coordenada X: 677.777,68 Y: 8.534.729,67, confrontando com **Lote 27**, daí deflete à direita com uma distância de **10,00 m** ao fundo até o vértice de coordenada X: 677.787,61 Y: 8.534.728,41, confrontando com **Lote 07**, daí deflete à direita com uma distância de **20,00 m** do lado esquerdo até o vértice de coordenada X: 677.785,08 Y: 8.534.708,57, confrontando com **Lote 25**.

**Quadra: 33. Lote: 27. Área: 200,00 m<sup>2</sup>.** O Lote de terreno sob nº 27 da Quadra 33, do Loteamento denominado “Loteamento Nova Lapa”, no município de Bom Jesus da Lapa - BA, comarca de Bom Jesus da Lapa - BA, na quadra formada pelas , **RUA FERNANDO IZIDRO, RUA CARLOS ANTUNES DE SOUZA, RUA LOURIVAL OLIVEIRA DE ALMEIDA e RUA ALAN CIRQUEIRA MIRANDA**, distante 100,00 m da esquina da RUA LOURIVAL OLIVEIRA DE ALMEIDA com a RUA CARLOS ANTUNES DE SOUZA (Lote 17), de formato regular, abrangendo uma área de **200,00 m<sup>2</sup>** (duzentos metros quadrados) e um perímetro de 60,00 m. Para quem de dentro do lote 27 olha para a RUA LOURIVAL OLIVEIRA DE ALMEIDA inicia-se a descrição no vértice na coordenada X: 677.775,16 Y: 8.534.709,83, com uma distância de **10,00 m** de frente até o vértice de coordenada X: 677.765,24 Y: 8.534.711,09, confrontando com **RUA LOURIVAL OLIVEIRA DE ALMEIDA**, daí deflete à direita com uma distância de **20,00 m** do lado direito até o vértice de coordenada X: 677.767,76 Y: 8.534.730,93, confrontando com **Lote 28**, daí deflete à direita com



**PREFEITURA MUNICIPAL DE BOM JESUS DA LAPA – BA**Rua Mal. Floriano Peixoto, nº 208 – Centro -  
Bom Jesus da Lapa – BA, CEP: 47.600-000.**CNPJ: 14.105.183/0001-14**

(77) 3481-3374



uma distância de **10,00 m** ao fundo até o vértice de coordenada X: 677.777,68 Y: 8.534.729,67, confrontando com **Lote 06**, daí deflete à direita com uma distância de **20,00 m** do lado esquerdo até o vértice de coordenada X: 677.775,16 Y: 8.534.709,83, confrontando com **Lote 26**.

**Quadra: 33. Lote: 28. Área: 200,00 m<sup>2</sup>.** O **Lote de terreno sob nº 28 da Quadra 33**, do **Loteamento denominado “Loteamento Nova Lapa”**, no município de Bom Jesus da Lapa - BA, comarca de Bom Jesus da Lapa - BA, na quadra formada pelas **, RUA FERNANDO IZIDRO, RUA CARLOS ANTUNES DE SOUZA, RUA LOURIVAL OLIVEIRA DE ALMEIDA e RUA ALAN CIRQUEIRA MIRANDA**, distante 110,00 m da esquina da RUA LOURIVAL OLIVEIRA DE ALMEIDA com a RUA CARLOS ANTUNES DE SOUZA (Lote 17), de formato regular, abrangendo uma área de **200,00 m<sup>2</sup>** (duzentos metros quadrados) e um perímetro de 60,00 m. Para quem de dentro do lote 28 olha para a RUA LOURIVAL OLIVEIRA DE ALMEIDA inicia-se a descrição no vértice na coordenada X: 677.765,24 Y: 8.534.711,09, com uma distância de **10,00 m** de frente até o vértice de coordenada X: 677.755,32 Y: 8.534.712,35, confrontando com **RUA LOURIVAL OLIVEIRA DE ALMEIDA**, daí deflete à direita com uma distância de **20,00 m** do lado direito até o vértice de coordenada X: 677.757,84 Y: 8.534.732,19, confrontando com **Lote 29**, daí deflete à direita com uma distância de **10,00 m** ao fundo até o vértice de coordenada X: 677.767,76 Y: 8.534.730,93, confrontando com **Lote 05**, daí deflete à direita com uma distância de **20,00 m** do lado esquerdo até o vértice de coordenada X: 677.765,24 Y: 8.534.711,09, confrontando com **Lote 27**.

**Quadra: 33. Lote: 29. Área: 200,00 m<sup>2</sup>.** O **Lote de terreno sob nº 29 da Quadra 33**, do **Loteamento denominado “Loteamento Nova Lapa”**, no município de Bom Jesus da Lapa - BA, comarca de Bom Jesus da Lapa - BA, na quadra formada pelas **, RUA FERNANDO IZIDRO, RUA CARLOS ANTUNES DE SOUZA, RUA LOURIVAL OLIVEIRA DE ALMEIDA e RUA ALAN CIRQUEIRA MIRANDA**, distante 120,00 m da esquina da RUA LOURIVAL OLIVEIRA DE ALMEIDA com a RUA CARLOS ANTUNES DE SOUZA (Lote 17), de formato regular, abrangendo uma área de **200,00 m<sup>2</sup>** (duzentos metros quadrados) e um perímetro de 60,00 m. Para quem de dentro do lote 29 olha para a RUA LOURIVAL OLIVEIRA DE ALMEIDA inicia-se a descrição no vértice na coordenada X: 677.755,32 Y: 8.534.712,35, com uma distância de **10,00 m** de frente até o vértice de coordenada X: 677.745,40 Y: 8.534.713,61, confrontando com **RUA LOURIVAL OLIVEIRA DE ALMEIDA**, daí deflete à direita com uma distância de **20,00 m** do lado direito até o vértice de coordenada X: 677.747,92 Y: 8.534.733,45, confrontando com **Lote 30**, daí deflete à direita com uma distância de **10,00 m** ao fundo até o vértice de coordenada X: 677.757,84 Y: 8.534.732,19, confrontando com **Lote 04**, daí deflete à direita com uma distância de **20,00 m** do lado esquerdo até o vértice de coordenada X: 677.755,32 Y: 8.534.712,35, confrontando com **Lote 28**.





PREFEITURA MUNICIPAL DE BOM JESUS DA LAPA – BA  
Rua Mal. Floriano Peixoto, nº 208 – Centro -  
Bom Jesus da Lapa – BA, CEP: 47.600-000.  
CNPJ: 14.105.183/0001-14  
(77) 3481-3374



**Quadra: 33. Lote: 30. Área: 200,00 m<sup>2</sup>.** O Lote de terreno sob nº 30 da Quadra 33, do Loteamento denominado “Loteamento Nova Lapa”, no município de Bom Jesus da Lapa - BA, comarca de Bom Jesus da Lapa - BA, na quadra formada pelas , **RUA FERNANDO IZIDRO, RUA CARLOS ANTUNES DE SOUZA, RUA LOURIVAL OLIVEIRA DE ALMEIDA e RUA ALAN CIRQUEIRA MIRANDA**, distante 130,00 m da esquina da RUA LOURIVAL OLIVEIRA DE ALMEIDA com a RUA CARLOS ANTUNES DE SOUZA (Lote 17), de formato regular, abrangendo uma área de **200,00 m<sup>2</sup>** (duzentos metros quadrados) e um perímetro de 60,00 m. Para quem de dentro do lote 30 olha para a RUA LOURIVAL OLIVEIRA DE ALMEIDA inicia-se a descrição no vértice na coordenada X: 677.745,40 Y: 8.534.713,61, com uma distância de **10,00 m** de frente até o vértice de coordenada X: 677.735,48 Y: 8.534.714,87, confrontando com **RUA LOURIVAL OLIVEIRA DE ALMEIDA**, daí deflete à direita com uma distância de **20,00 m** do lado direito até o vértice de coordenada X: 677.738,00 Y: 8.534.734,71, confrontando com **Lote 31**, daí deflete à direita com uma distância de **10,00 m** ao fundo até o vértice de coordenada X: 677.747,92 Y: 8.534.733,45, confrontando com **Lote 03**, daí deflete à direita com uma distância de **20,00 m** do lado esquerdo até o vértice de coordenada X: 677.745,40 Y: 8.534.713,61, confrontando com **Lote 29**.

**Quadra: 33. Lote: 31. Área: 200,00 m<sup>2</sup>.** O Lote de terreno sob nº 31 da Quadra 33, do Loteamento denominado “Loteamento Nova Lapa”, no município de Bom Jesus da Lapa - BA, comarca de Bom Jesus da Lapa - BA, na quadra formada pelas , **RUA FERNANDO IZIDRO, RUA CARLOS ANTUNES DE SOUZA, RUA LOURIVAL OLIVEIRA DE ALMEIDA e RUA ALAN CIRQUEIRA MIRANDA**, distante 140,00 m da esquina da RUA LOURIVAL OLIVEIRA DE ALMEIDA com a RUA CARLOS ANTUNES DE SOUZA (Lote 17), de formato regular, abrangendo uma área de **200,00 m<sup>2</sup>** (duzentos metros quadrados) e um perímetro de 60,00 m. Para quem de dentro do lote 31 olha para a RUA LOURIVAL OLIVEIRA DE ALMEIDA inicia-se a descrição no vértice na coordenada X: 677.735,48 Y: 8.534.714,87, com uma distância de **10,00 m** de frente até o vértice de coordenada X: 677.725,56 Y: 8.534.716,13, confrontando com **RUA LOURIVAL OLIVEIRA DE ALMEIDA**, daí deflete à direita com uma distância de **20,00 m** do lado direito até o vértice de coordenada X: 677.728,08 Y: 8.534.735,97, confrontando com **Lote 32**, daí deflete à direita com uma distância de **10,00 m** ao fundo até o vértice de coordenada X: 677.738,00 Y: 8.534.734,71, confrontando com **Lote 02**, daí deflete à direita com uma distância de **20,00 m** do lado esquerdo até o vértice de coordenada X: 677.735,48 Y: 8.534.714,87, confrontando com **Lote 30**.

**Quadra: 33. Lote: 32. Área: 200,00 m<sup>2</sup>.** O Lote de terreno sob nº 32 da Quadra 33, do Loteamento denominado “Loteamento Nova Lapa”, no município de Bom Jesus da Lapa - BA, comarca de Bom Jesus da Lapa - BA, na quadra formada pelas , **RUA FERNANDO IZIDRO, RUA CARLOS ANTUNES DE SOUZA, RUA LOURIVAL OLIVEIRA DE ALMEIDA e RUA ALAN CIRQUEIRA MIRANDA**, localizado na esquina da RUA LOURIVAL OLIVEIRA DE ALMEIDA com a RUA ALAN CIRQUEIRA MIRANDA, de





**PREFEITURA MUNICIPAL DE BOM JESUS DA LAPA – BA**  
Rua Mal. Floriano Peixoto, nº 208 – Centro -  
Bom Jesus da Lapa – BA, CEP: 47.600-000.  
**CNPJ: 14.105.183/0001-14**  
(77) 3481-3374



formato regular, abrangendo uma área de **200,00 m<sup>2</sup>** (duzentos metros quadrados) e um perímetro de 60,00 m. Para quem de dentro do lote 32 olha para a RUA LOURIVAL OLIVEIRA DE ALMEIDA inicia-se a descrição no vértice na coordenada X: 677.725,56 Y: 8.534.716,13, com uma distância de **10,00 m** de frente até o vértice de coordenada X: 677.715,64 Y: 8.534.717,39, confrontando com **RUA LOURIVAL OLIVEIRA DE ALMEIDA**, daí deflete à direita com uma distância de **20,00 m** do lado direito até o vértice de coordenada X: 677.718,16 Y: 8.534.737,23, confrontando com **RUA ALAN CIRQUEIRA MIRANDA**, daí deflete à direita com uma distância de **10,00 m** ao fundo até o vértice de coordenada X: 677.728,08 Y: 8.534.735,97, confrontando com **Lote 01**, daí deflete à direita com uma distância de **20,00 m** do lado esquerdo até o vértice de coordenada X: 677.725,56 Y: 8.534.716,13, confrontando com **Lote 31**

**Quadra: 34. Lote: 01. Área: 250,00 m<sup>2</sup>.** O Lote de terreno sob nº 01 da Quadra 34, do Loteamento denominado “Loteamento Nova Lapa”, no município de Bom Jesus da Lapa - BA, comarca de Bom Jesus da Lapa - BA, na quadra formada pelas , **RUA FERNANDO IZIDRO, MATRICULA: 20.959, RUA LOURIVAL OLIVEIRA DE ALMEIDA e RUA CARLOS ANTUNES DE SOUZA**, localizado na esquina da RUA FERNANDO IZIDRO com a RUA CARLOS ANTUNES DE SOUZA, de formato regular, abrangendo uma área de **250,00 m<sup>2</sup>** (duzentos e cinquenta metros quadrados) e um perímetro de 70,00 m. Para quem de dentro do lote 01 olha para a RUA FERNANDO IZIDRO inicia-se a descrição no vértice na coordenada X: 677.896,90 Y: 8.534.739,71, com uma distância de **10,00 m** de frente até o vértice de coordenada X: 677.906,82 Y: 8.534.738,45, confrontando com **RUA FERNANDO IZIDRO**, daí deflete à direita com uma distância de **25,00 m** do lado direito até o vértice de coordenada X: 677.903,67 Y: 8.534.713,65, confrontando com **Lote 02**, daí deflete à direita com uma distância de **10,00 m** ao fundo até o vértice de coordenada X: 677.893,75 Y: 8.534.714,91, confrontando com **Lote 15**, daí deflete à direita com uma distância de **25,00 m** do lado esquerdo até o vértice de coordenada X: 677.896,90 Y: 8.534.739,71, confrontando com **RUA CARLOS ANTUNES DE SOUZA**.

**Quadra: 34. Lote: 02. Área: 250,00 m<sup>2</sup>.** O Lote de terreno sob nº 02 da Quadra 34, do Loteamento denominado “Loteamento Nova Lapa”, no município de Bom Jesus da Lapa - BA, comarca de Bom Jesus da Lapa - BA, na quadra formada pelas , **RUA FERNANDO IZIDRO, MATRICULA: 20.959, RUA LOURIVAL OLIVEIRA DE ALMEIDA e RUA CARLOS ANTUNES DE SOUZA**, distante 10,00 m da esquina da RUA FERNANDO IZIDRO com a RUA CARLOS ANTUNES DE SOUZA (Lote 01), de formato regular, abrangendo uma área de **250,00 m<sup>2</sup>** (duzentos e cinquenta metros quadrados) e um perímetro de 70,00 m. Para quem de dentro do lote 02 olha para a RUA FERNANDO IZIDRO inicia-se a descrição no vértice na coordenada X: 677.906,82 Y: 8.534.738,45, com uma distância de **10,00 m** de frente até o vértice de coordenada X: 677.916,74 Y: 8.534.737,19, confrontando com **RUA FERNANDO IZIDRO**, daí deflete à direita com uma distância de **25,00 m** do lado direito até o





**PREFEITURA MUNICIPAL DE BOM JESUS DA LAPA – BA**  
Rua Mal. Floriano Peixoto, nº 208 – Centro -  
Bom Jesus da Lapa – BA, CEP: 47.600-000.  
**CNPJ: 14.105.183/0001-14**  
(77) 3481-3374



vértice de coordenada X: 677.913,59 Y: 8.534.712,39, confrontando com **Lote 03**, daí deflete à direita com uma distância de **10,00 m** ao fundo até o vértice de coordenada X: 677.903,67 Y: 8.534.713,65, confrontando com **Lote 14**, daí deflete à direita com uma distância de **25,00 m** do lado esquerdo até o vértice de coordenada X: 677.906,82 Y: 8.534.738,45, confrontando com **Lote 01**.

**Quadra: 34. Lote: 03. Área: 250,00 m<sup>2</sup>.** O Lote de terreno sob nº 03 da Quadra 34, do **Loteamento denominado “Loteamento Nova Lapa”**, no município de Bom Jesus da Lapa - BA, comarca de Bom Jesus da Lapa - BA, na quadra formada pelas , **RUA FERNANDO IZIDRO, MATRICULA: 20.959, RUA LOURIVAL OLIVEIRA DE ALMEIDA e RUA CARLOS ANTUNES DE SOUZA**, distante 20,00 m da esquina da RUA FERNANDO IZIDRO com a RUA CARLOS ANTUNES DE SOUZA (Lote 01), de formato regular, abrangendo uma área de **250,00 m<sup>2</sup>** (duzentos e cinquenta metros quadrados) e um perímetro de 70,00 m. Para quem de dentro do lote 03 olha para a RUA FERNANDO IZIDRO inicia-se a descrição no vértice na coordenada X: 677.916,74 Y: 8.534.737,19, com uma distância de **10,00 m** de frente até o vértice de coordenada X: 677.926,66 Y: 8.534.735,93, confrontando com **RUA FERNANDO IZIDRO**, daí deflete à direita com uma distância de **25,00 m** do lado direito até o vértice de coordenada X: 677.923,51 Y: 8.534.711,13, confrontando com **Lote 04**, daí deflete à direita com uma distância de **10,00 m** ao fundo até o vértice de coordenada X: 677.913,59 Y: 8.534.712,39, confrontando com **Lote 13**, daí deflete à direita com uma distância de **25,00 m** do lado esquerdo até o vértice de coordenada X: 677.916,74 Y: 8.534.737,19, confrontando com **Lote 02**.

**Quadra: 34. Lote: 04. Área: 250,00 m<sup>2</sup>.** O Lote de terreno sob nº 04 da Quadra 34, do **Loteamento denominado “Loteamento Nova Lapa”**, no município de Bom Jesus da Lapa - BA, comarca de Bom Jesus da Lapa - BA, na quadra formada pelas , **RUA FERNANDO IZIDRO, MATRICULA: 20.959, RUA LOURIVAL OLIVEIRA DE ALMEIDA e RUA CARLOS ANTUNES DE SOUZA**, distante 30,00 m da esquina da RUA FERNANDO IZIDRO com a RUA CARLOS ANTUNES DE SOUZA (Lote 01), de formato regular, abrangendo uma área de **250,00 m<sup>2</sup>** (duzentos e cinquenta metros quadrados) e um perímetro de 70,00 m. Para quem de dentro do lote 04 olha para a RUA FERNANDO IZIDRO inicia-se a descrição no vértice na coordenada X: 677.926,66 Y: 8.534.735,93, com uma distância de **10,00 m** de frente até o vértice de coordenada X: 677.936,58 Y: 8.534.734,67, confrontando com **RUA FERNANDO IZIDRO**, daí deflete à direita com uma distância de **25,00 m** do lado direito até o vértice de coordenada X: 677.933,43 Y: 8.534.709,87, confrontando com **Lote 05**, daí deflete à direita com uma distância de **10,00 m** ao fundo até o vértice de coordenada X: 677.923,51 Y: 8.534.711,13, confrontando com **Lote 12**, daí deflete à direita com uma distância de **25,00 m** do lado esquerdo até o vértice de coordenada X: 677.926,66 Y: 8.534.735,93, confrontando com **Lote 03**.





PREFEITURA MUNICIPAL DE BOM JESUS DA LAPA – BA  
Rua Mal. Floriano Peixoto, nº 208 – Centro -  
Bom Jesus da Lapa – BA, CEP: 47.600-000.  
CNPJ: 14.105.183/0001-14  
(77) 3481-3374



**Quadra: 34. Lote: 05. Área: 250,00 m<sup>2</sup>.** O Lote de terreno sob nº 05 da Quadra 34, do Loteamento denominado “Loteamento Nova Lapa”, no município de Bom Jesus da Lapa - BA, comarca de Bom Jesus da Lapa - BA, na quadra formada pelas , **RUA FERNANDO IZIDRO, MATRICULA: 20.959, RUA LOURIVAL OLIVEIRA DE ALMEIDA e RUA CARLOS ANTUNES DE SOUZA**, distante 40,00 m da esquina da RUA FERNANDO IZIDRO com a RUA CARLOS ANTUNES DE SOUZA (Lote 01), de formato regular, abrangendo uma área de **250,00 m<sup>2</sup>** (duzentos e cinquenta metros quadrados) e um perímetro de 70,00 m. Para quem de dentro do lote 05 olha para a RUA FERNANDO IZIDRO inicia-se a descrição no vértice na coordenada X: 677.936,58 Y: 8.534.734,67, com uma distância de **10,00 m** de frente até o vértice de coordenada X: 677.946,50 Y: 8.534.733,41, confrontando com **RUA FERNANDO IZIDRO**, daí deflete à direita com uma distância de **25,00 m** do lado direito até o vértice de coordenada X: 677.943,35 Y: 8.534.708,61, confrontando com **Lote 06**, daí deflete à direita com uma distância de **10,00 m** ao fundo até o vértice de coordenada X: 677.933,43 Y: 8.534.709,87, confrontando com **Lote 11**, daí deflete à direita com uma distância de **25,00 m** do lado esquerdo até o vértice de coordenada X: 677.936,58 Y: 8.534.734,67, confrontando com **Lote 04**.

**Quadra: 34. Lote: 06. Área: 250,00 m<sup>2</sup>.** O Lote de terreno sob nº 06 da Quadra 34, do Loteamento denominado “Loteamento Nova Lapa”, no município de Bom Jesus da Lapa - BA, comarca de Bom Jesus da Lapa - BA, na quadra formada pelas , **RUA FERNANDO IZIDRO, MATRICULA: 20.959, RUA LOURIVAL OLIVEIRA DE ALMEIDA e RUA CARLOS ANTUNES DE SOUZA**, distante 50,00 m da esquina da RUA FERNANDO IZIDRO com a RUA CARLOS ANTUNES DE SOUZA (Lote 01), de formato regular, abrangendo uma área de **250,00 m<sup>2</sup>** (duzentos e cinquenta metros quadrados) e um perímetro de 70,00 m. Para quem de dentro do lote 06 olha para a RUA FERNANDO IZIDRO inicia-se a descrição no vértice na coordenada X: 677.946,50 Y: 8.534.733,41, com uma distância de **10,00 m** de frente até o vértice de coordenada X: 677.956,42 Y: 8.534.732,14, confrontando com **RUA FERNANDO IZIDRO**, daí deflete à direita com uma distância de **25,00 m** do lado direito até o vértice de coordenada X: 677.953,27 Y: 8.534.707,34, confrontando com **Lote 07**, daí deflete à direita com uma distância de **10,00 m** ao fundo até o vértice de coordenada X: 677.943,35 Y: 8.534.708,61, confrontando com **Lote 10**, daí deflete à direita com uma distância de **25,00 m** do lado esquerdo até o vértice de coordenada X: 677.946,50 Y: 8.534.733,41, confrontando com **Lote 05**.

**Quadra: 34. Lote: 07. Área: 250,00 m<sup>2</sup>.** O Lote de terreno sob nº 07 da Quadra 34, do Loteamento denominado “Loteamento Nova Lapa”, no município de Bom Jesus da Lapa - BA, comarca de Bom Jesus da Lapa - BA, na quadra formada pelas , **RUA FERNANDO IZIDRO, MATRICULA: 20.959, RUA LOURIVAL OLIVEIRA DE ALMEIDA e RUA CARLOS ANTUNES DE SOUZA**, distante 60,00 m da esquina da RUA FERNANDO IZIDRO com a RUA CARLOS ANTUNES DE SOUZA (Lote 01), de formato regular, abrangendo uma área de **250,00 m<sup>2</sup>** (duzentos e cinquenta metros quadrados) e um perímetro de 70,00 m. Para quem de dentro do lote 07 olha



**PREFEITURA MUNICIPAL DE BOM JESUS DA LAPA – BA**Rua Mal. Floriano Peixoto, nº 208 – Centro -  
Bom Jesus da Lapa – BA, CEP: 47.600-000.**CNPJ: 14.105.183/0001-14**

(77) 3481-3374



para a RUA FERNANDO IZIDRO inicia-se a descrição no vértice na coordenada X: 677.956,42 Y: 8.534.732,14, com uma distância de **10,00 m** de frente até o vértice de coordenada X: 677.966,34 Y: 8.534.730,88, confrontando com **RUA FERNANDO IZIDRO**, daí deflete à direita com uma distância de **25,00 m** do lado direito até o vértice de coordenada X: 677.963,19 Y: 8.534.706,08, confrontando com **Lote 08**, daí deflete à direita com uma distância de **10,00 m** ao fundo até o vértice de coordenada X: 677.953,27 Y: 8.534.707,34, confrontando com **Lote 09**, daí deflete à direita com uma distância de **25,00 m** do lado esquerdo até o vértice de coordenada X: 677.956,42 Y: 8.534.732,14, confrontando com **Lote 06**.

**Quadra: 34. Lote: 08. Área: 286,63 m<sup>2</sup>.** O Lote de terreno sob nº 08 da Quadra 34, do **Loteamento denominado “Loteamento Nova Lapa”**, no município de Bom Jesus da Lapa - BA, comarca de Bom Jesus da Lapa - BA, na quadra formada pelas **RUA FERNANDO IZIDRO, MATRICULA: 20.959, RUA LOURIVAL OLIVEIRA DE ALMEIDA e RUA CARLOS ANTUNES DE SOUZA**, localizado na esquina da RUA FERNANDO IZIDRO com a MATRICULA: 20.959, de formato irregular, abrangendo uma área de **286,63 m<sup>2</sup>** (duzentos e oitenta e seis metros quadrados e sessenta e três centímetros quadrados) e um perímetro de 74,16 m. Para quem de dentro do lote 08 olha para a RUA FERNANDO IZIDRO inicia-se a descrição no vértice na coordenada X: 677.966,34 Y: 8.534.730,88, com uma distância de **15,44 m** de frente até o vértice de coordenada X: 677.981,66 Y: 8.534.728,94, confrontando com **RUA FERNANDO IZIDRO**, daí deflete à direita com uma distância de **26,23 m** do lado direito até o vértice de coordenada X: 677.970,62 Y: 8.534.705,14, confrontando com **MATRICULA: 20.959**, daí deflete à direita com uma distância de **7,49 m** ao fundo até o vértice de coordenada X: 677.963,19 Y: 8.534.706,08, confrontando com **Lote 09**, daí deflete à direita com uma distância de **25,00 m** do lado esquerdo até o vértice de coordenada X: 677.966,34 Y: 8.534.730,88, confrontando com **Lote 07**.

**Quadra: 34. Lote: 09. Área: 286,29 m<sup>2</sup>.** O Lote de terreno sob nº 09 da Quadra 34, do **Loteamento denominado “Loteamento Nova Lapa”**, no município de Bom Jesus da Lapa - BA, comarca de Bom Jesus da Lapa - BA, na quadra formada pelas **RUA FERNANDO IZIDRO, MATRICULA: 20.959, RUA LOURIVAL OLIVEIRA DE ALMEIDA e RUA CARLOS ANTUNES DE SOUZA**, localizado na esquina da RUA LOURIVAL OLIVEIRA DE ALMEIDA com a MATRICULA: 20.959, de formato irregular, abrangendo uma área de **286,29 m<sup>2</sup>** (duzentos e oitenta e seis metros quadrados e vinte e nove centímetros quadrados) e um perímetro de 69,62 m. Para quem de dentro do lote 09 olha para a RUA LOURIVAL OLIVEIRA DE ALMEIDA inicia-se a descrição no vértice na coordenada X: 677.961,80 Y: 8.534.686,10, com uma distância de **11,14 m** de frente até o vértice de coordenada X: 677.950,75 Y: 8.534.687,50, confrontando com **RUA LOURIVAL OLIVEIRA DE ALMEIDA**, daí deflete à direita com uma distância de **20,00 m** do lado direito até o vértice de coordenada X: 677.953,27 Y: 8.534.707,34, confrontando com **Lote 10**, daí deflete à direita com uma distância de **10,00 m** ao fundo até o vértice de coordenada X:







**PREFEITURA MUNICIPAL DE BOM JESUS DA LAPA – BA**  
Rua Mal. Floriano Peixoto, nº 208 – Centro -  
Bom Jesus da Lapa – BA, CEP: 47.600-000.  
**CNPJ: 14.105.183/0001-14**  
(77) 3481-3374



677.963,19 Y: 8.534.706,08, confrontando com **Lote 07**, daí deflete à direita com uma distância de **7,49 m** ao fundo até o vértice de coordenada X: 677.970,62 Y: 8.534.705,14, confrontando com **Lote 08**, daí deflete à direita com uma distância de **20,99 m** do lado esquerdo até o vértice de coordenada X: 677.961,80 Y: 8.534.686,10, confrontando com **MATRICULA: 20.959**.

**Quadra: 34. Lote: 10. Área: 200,00 m<sup>2</sup>.** O **Lote de terreno sob nº 10 da Quadra 34**, do **Loteamento denominado “Loteamento Nova Lapa”**, no município de Bom Jesus da Lapa - BA, comarca de Bom Jesus da Lapa - BA, na quadra formada pelas , **RUA FERNANDO IZIDRO, MATRICULA: 20.959, RUA LOURIVAL OLIVEIRA DE ALMEIDA e RUA CARLOS ANTUNES DE SOUZA**, distante 11,14 m da esquina da RUA LOURIVAL OLIVEIRA DE ALMEIDA com a MATRICULA: 20.959 (Lote ), de formato regular, abrangendo uma área de **200,00 m<sup>2</sup>** (duzentos metros quadrados) e um perímetro de 60,00 m. Para quem de dentro do lote 10 olha para a RUA LOURIVAL OLIVEIRA DE ALMEIDA inicia-se a descrição no vértice na coordenada X: 677.950,75 Y: 8.534.687,50, com uma distância de **10,00 m** de frente até o vértice de coordenada X: 677.940,83 Y: 8.534.688,77, confrontando com **RUA LOURIVAL OLIVEIRA DE ALMEIDA**, daí deflete à direita com uma distância de **20,00 m** do lado direito até o vértice de coordenada X: 677.943,35 Y: 8.534.708,61, confrontando com **Lote 11**, daí deflete à direita com uma distância de **10,00 m** ao fundo até o vértice de coordenada X: 677.953,27 Y: 8.534.707,34, confrontando com **Lote 06**, daí deflete à direita com uma distância de **20,00 m** do lado esquerdo até o vértice de coordenada X: 677.950,75 Y: 8.534.687,50, confrontando com **Lote 09**.

**Quadra: 34. Lote: 11. Área: 200,00 m<sup>2</sup>.** O **Lote de terreno sob nº 11 da Quadra 34**, do **Loteamento denominado “Loteamento Nova Lapa”**, no município de Bom Jesus da Lapa - BA, comarca de Bom Jesus da Lapa - BA, na quadra formada pelas , **RUA FERNANDO IZIDRO, MATRICULA: 20.959, RUA LOURIVAL OLIVEIRA DE ALMEIDA e RUA CARLOS ANTUNES DE SOUZA**, distante 21,14 m da esquina da RUA LOURIVAL OLIVEIRA DE ALMEIDA com a MATRICULA: 20.959 (Lote ), de formato regular, abrangendo uma área de **200,00 m<sup>2</sup>** (duzentos metros quadrados) e um perímetro de 60,00 m. Para quem de dentro do lote 11 olha para a RUA LOURIVAL OLIVEIRA DE ALMEIDA inicia-se a descrição no vértice na coordenada X: 677.940,83 Y: 8.534.688,77, com uma distância de **10,00 m** de frente até o vértice de coordenada X: 677.930,91 Y: 8.534.690,03, confrontando com **RUA LOURIVAL OLIVEIRA DE ALMEIDA**, daí deflete à direita com uma distância de **20,00 m** do lado direito até o vértice de coordenada X: 677.933,43 Y: 8.534.709,87, confrontando com **Lote 12**, daí deflete à direita com uma distância de **10,00 m** ao fundo até o vértice de coordenada X: 677.943,35 Y: 8.534.708,61, confrontando com **Lote 05**, daí deflete à direita com uma distância de **20,00 m** do lado esquerdo até o vértice de coordenada X: 677.940,83 Y: 8.534.688,77, confrontando com **Lote 10**.





PREFEITURA MUNICIPAL DE BOM JESUS DA LAPA – BA  
Rua Mal. Floriano Peixoto, nº 208 – Centro -  
Bom Jesus da Lapa – BA, CEP: 47.600-000.  
CNPJ: 14.105.183/0001-14  
(77) 3481-3374



**Quadra: 34. Lote: 12. Área: 200,00 m<sup>2</sup>.** O Lote de terreno sob nº 12 da Quadra 34, do Loteamento denominado “Loteamento Nova Lapa”, no município de Bom Jesus da Lapa - BA, comarca de Bom Jesus da Lapa - BA, na quadra formada pelas , **RUA FERNANDO IZIDRO, MATRICULA: 20.959, RUA LOURIVAL OLIVEIRA DE ALMEIDA e RUA CARLOS ANTUNES DE SOUZA**, distante 31,14 m da esquina da RUA LOURIVAL OLIVEIRA DE ALMEIDA com a MATRICULA: 20.959 (Lote ), de formato regular, abrangendo uma área de **200,00 m<sup>2</sup>** (duzentos metros quadrados) e um perímetro de 60,00 m. Para quem de dentro do lote 12 olha para a RUA LOURIVAL OLIVEIRA DE ALMEIDA inicia-se a descrição no vértice na coordenada X: 677.930,91 Y: 8.534.690,03, com uma distância de **10,00 m** de frente até o vértice de coordenada X: 677.920,99 Y: 8.534.691,29, confrontando com **RUA LOURIVAL OLIVEIRA DE ALMEIDA**, daí deflete à direita com uma distância de **20,00 m** do lado direito até o vértice de coordenada X: 677.923,51 Y: 8.534.711,13, confrontando com **Lote 13**, daí deflete à direita com uma distância de **10,00 m** ao fundo até o vértice de coordenada X: 677.933,43 Y: 8.534.709,87, confrontando com **Lote 04**, daí deflete à direita com uma distância de **20,00 m** do lado esquerdo até o vértice de coordenada X: 677.930,91 Y: 8.534.690,03, confrontando com **Lote 11**.

**Quadra: 34. Lote: 13. Área: 200,00 m<sup>2</sup>.** O Lote de terreno sob nº 13 da Quadra 34, do Loteamento denominado “Loteamento Nova Lapa”, no município de Bom Jesus da Lapa - BA, comarca de Bom Jesus da Lapa - BA, na quadra formada pelas , **RUA FERNANDO IZIDRO, MATRICULA: 20.959, RUA LOURIVAL OLIVEIRA DE ALMEIDA e RUA CARLOS ANTUNES DE SOUZA**, distante 41,14 m da esquina da RUA LOURIVAL OLIVEIRA DE ALMEIDA com a MATRICULA: 20.959 (Lote ), de formato regular, abrangendo uma área de **200,00 m<sup>2</sup>** (duzentos metros quadrados) e um perímetro de 60,00 m. Para quem de dentro do lote 13 olha para a RUA LOURIVAL OLIVEIRA DE ALMEIDA inicia-se a descrição no vértice na coordenada X: 677.920,99 Y: 8.534.691,29, com uma distância de **10,00 m** de frente até o vértice de coordenada X: 677.911,07 Y: 8.534.692,55, confrontando com **RUA LOURIVAL OLIVEIRA DE ALMEIDA**, daí deflete à direita com uma distância de **20,00 m** do lado direito até o vértice de coordenada X: 677.913,59 Y: 8.534.712,39, confrontando com **Lote 14**, daí deflete à direita com uma distância de **10,00 m** ao fundo até o vértice de coordenada X: 677.923,51 Y: 8.534.711,13, confrontando com **Lote 03**, daí deflete à direita com uma distância de **20,00 m** do lado esquerdo até o vértice de coordenada X: 677.920,99 Y: 8.534.691,29, confrontando com **Lote 12**.

**Quadra: 34. Lote: 14. Área: 200,00 m<sup>2</sup>.** O Lote de terreno sob nº 14 da Quadra 34, do Loteamento denominado “Loteamento Nova Lapa”, no município de Bom Jesus da Lapa - BA, comarca de Bom Jesus da Lapa - BA, na quadra formada pelas , **RUA FERNANDO IZIDRO, MATRICULA: 20.959, RUA LOURIVAL OLIVEIRA DE ALMEIDA e RUA CARLOS ANTUNES DE SOUZA**, distante 51,14 m da esquina da RUA LOURIVAL OLIVEIRA DE ALMEIDA com a MATRICULA: 20.959 (Lote ), de formato regular, abrangendo uma área de **200,00 m<sup>2</sup>** (duzentos metros quadrados) e um perímetro de 60,00 m. Para quem de dentro do lote 14 olha para a RUA LOURIVAL



**PREFEITURA MUNICIPAL DE BOM JESUS DA LAPA – BA**Rua Mal. Floriano Peixoto, nº 208 – Centro -  
Bom Jesus da Lapa – BA, CEP: 47.600-000.**CNPJ: 14.105.183/0001-14**

(77) 3481-3374



OLIVEIRA DE ALMEIDA inicia-se a descrição no vértice na coordenada X: 677.911,07 Y: 8.534.692,55, com uma distância de **10,00 m** de frente até o vértice de coordenada X: 677.901,15 Y: 8.534.693,81, confrontando com **RUA LOURIVAL OLIVEIRA DE ALMEIDA**, daí deflete à direita com uma distância de **20,00 m** do lado direito até o vértice de coordenada X: 677.903,67 Y: 8.534.713,65, confrontando com **Lote 15**, daí deflete à direita com uma distância de **10,00 m** ao fundo até o vértice de coordenada X: 677.913,59 Y: 8.534.712,39, confrontando com **Lote 02**, daí deflete à direita com uma distância de **20,00 m** do lado esquerdo até o vértice de coordenada X: 677.911,07 Y: 8.534.692,55, confrontando com **Lote 13**.

**Quadra: 34. Lote: 15. Área: 200,00 m<sup>2</sup>.** O Lote de terreno sob nº 15 da Quadra 34, do Loteamento denominado “Loteamento Nova Lapa”, no município de Bom Jesus da Lapa - BA, comarca de Bom Jesus da Lapa - BA, na quadra formada pelas , **RUA FERNANDO IZIDRO, MATRICULA: 20.959, RUA LOURIVAL OLIVEIRA DE ALMEIDA e RUA CARLOS ANTUNES DE SOUZA**, localizado na esquina da RUA LOURIVAL OLIVEIRA DE ALMEIDA com a RUA CARLOS ANTUNES DE SOUZA, de formato regular, abrangendo uma área de **200,00 m<sup>2</sup>** (duzentos metros quadrados) e um perímetro de 60,00 m. Para quem de dentro do lote 15 olha para a RUA LOURIVAL OLIVEIRA DE ALMEIDA inicia-se a descrição no vértice na coordenada X: 677.901,15 Y: 8.534.693,81, com uma distância de **10,00 m** de frente até o vértice de coordenada X: 677.891,23 Y: 8.534.695,07, confrontando com **RUA LOURIVAL OLIVEIRA DE ALMEIDA**, daí deflete à direita com uma distância de **20,00 m** do lado direito até o vértice de coordenada X: 677.893,75 Y: 8.534.714,91, confrontando com **RUA CARLOS ANTUNES DE SOUZA**, daí deflete à direita com uma distância de **10,00 m** ao fundo até o vértice de coordenada X: 677.903,67 Y: 8.534.713,65, confrontando com **Lote 01**, daí deflete à direita com uma distância de **20,00 m** do lado esquerdo até o vértice de coordenada X: 677.901,15 Y: 8.534.693,81, confrontando com **Lote 14**

**Quadra: 35. Lote: 01. Área: 175,11 m<sup>2</sup>.** O Lote de terreno sob nº 01 da Quadra 35, do Loteamento denominado “Loteamento Nova Lapa”, no município de Bom Jesus da Lapa - BA, comarca de Bom Jesus da Lapa - BA, na quadra formada pelas , **RUA LOURIVAL OLIVEIRA DE ALMEIDA, RUA JOAO BATISTA DE SÁ TELES, RUA CARLOS ALBERTO (MANCHINHA) e RUA OTAVIANO RAMOS MOREIRA**, localizado na esquina da RUA LOURIVAL OLIVEIRA DE ALMEIDA com a RUA OTAVIANO RAMOS MOREIRA, de formato irregular, abrangendo uma área de **175,11 m<sup>2</sup>** (cento e setenta e cinco metros quadrados e onze centímetros quadrados) e um perímetro de 58,50 m. Para quem de dentro do lote 01 olha para a RUA LOURIVAL OLIVEIRA DE ALMEIDA inicia-se a descrição no vértice na coordenada X: 676.905,82 Y: 8.534.806,24, com uma distância de **5,56 m** de frente até o vértice de coordenada X: 676.911,34 Y: 8.534.805,53, confrontando com **RUA LOURIVAL OLIVEIRA DE ALMEIDA**, daí deflete à direita com uma distância de **20,00 m** do lado direito até o vértice de coordenada X: 676.908,81 Y: 8.534.785,69, confrontando com **Lote 02**, daí deflete à direita com uma distância de **11,95 m** ao fundo até o





**PREFEITURA MUNICIPAL DE BOM JESUS DA LAPA – BA**  
Rua Mal. Floriano Peixoto, nº 208 – Centro -  
Bom Jesus da Lapa – BA, CEP: 47.600-000.  
**CNPJ: 14.105.183/0001-14**  
(77) 3481-3374



vértice de coordenada X: 676.896,96 Y: 8.534.787,20, confrontando com **Lote 32**, daí deflete à direita com uma distância de **20,99 m** do lado esquerdo até o vértice de coordenada X: 676.905,82 Y: 8.534.806,24, confrontando com **RUA OTAVIANO RAMOS MOREIRA**.

**Quadra: 35. Lote: 02. Área: 200,00 m<sup>2</sup>.** O **Lote de terreno sob nº 02 da Quadra 35**, do **Loteamento denominado “Loteamento Nova Lapa”**, no município de Bom Jesus da Lapa - BA, comarca de Bom Jesus da Lapa - BA, na quadra formada pelas , **RUA LOURIVAL OLIVEIRA DE ALMEIDA, RUA JOAO BATISTA DE SÁ TELES, RUA CARLOS ALBERTO (MANCHINHA) e RUA OTAVIANO RAMOS MOREIRA**, distante 5,56 m da esquina da RUA LOURIVAL OLIVEIRA DE ALMEIDA com a RUA OTAVIANO RAMOS MOREIRA (Lote ), de formato regular, abrangendo uma área de **200,00 m<sup>2</sup>** (duzentos metros quadrados) e um perímetro de 60,00 m. Para quem de dentro do lote 02 olha para a RUA LOURIVAL OLIVEIRA DE ALMEIDA inicia-se a descrição no vértice na coordenada X: 676.911,34 Y: 8.534.805,53, com uma distância de **10,00 m** de frente até o vértice de coordenada X: 676.921,26 Y: 8.534.804,27, confrontando com **RUA LOURIVAL OLIVEIRA DE ALMEIDA**, daí deflete à direita com uma distância de **20,00 m** do lado direito até o vértice de coordenada X: 676.918,73 Y: 8.534.784,43, confrontando com **Lote 03**, daí deflete à direita com uma distância de **10,00 m** ao fundo até o vértice de coordenada X: 676.908,81 Y: 8.534.785,69, confrontando com **Lote 31**, daí deflete à direita com uma distância de **20,00 m** do lado esquerdo até o vértice de coordenada X: 676.911,34 Y: 8.534.805,53, confrontando com **Lote 01**.

**Quadra: 35. Lote: 03. Área: 200,00 m<sup>2</sup>.** O **Lote de terreno sob nº 03 da Quadra 35**, do **Loteamento denominado “Loteamento Nova Lapa”**, no município de Bom Jesus da Lapa - BA, comarca de Bom Jesus da Lapa - BA, na quadra formada pelas , **RUA LOURIVAL OLIVEIRA DE ALMEIDA, RUA JOAO BATISTA DE SÁ TELES, RUA CARLOS ALBERTO (MANCHINHA) e RUA OTAVIANO RAMOS MOREIRA**, distante 15,56 m da esquina da RUA LOURIVAL OLIVEIRA DE ALMEIDA com a RUA OTAVIANO RAMOS MOREIRA (Lote ), de formato regular, abrangendo uma área de **200,00 m<sup>2</sup>** (duzentos metros quadrados) e um perímetro de 60,00 m. Para quem de dentro do lote 03 olha para a RUA LOURIVAL OLIVEIRA DE ALMEIDA inicia-se a descrição no vértice na coordenada X: 676.921,26 Y: 8.534.804,27, com uma distância de **10,00 m** de frente até o vértice de coordenada X: 676.931,18 Y: 8.534.803,01, confrontando com **RUA LOURIVAL OLIVEIRA DE ALMEIDA**, daí deflete à direita com uma distância de **20,00 m** do lado direito até o vértice de coordenada X: 676.928,65 Y: 8.534.783,17, confrontando com **Lote 04**, daí deflete à direita com uma distância de **10,00 m** ao fundo até o vértice de coordenada X: 676.918,73 Y: 8.534.784,43, confrontando com **Lote 30**, daí deflete à direita com uma distância de **20,00 m** do lado esquerdo até o vértice de coordenada X: 676.921,26 Y: 8.534.804,27, confrontando com **Lote 02**.





PREFEITURA MUNICIPAL DE BOM JESUS DA LAPA – BA  
Rua Mal. Floriano Peixoto, nº 208 – Centro -  
Bom Jesus da Lapa – BA, CEP: 47.600-000.  
CNPJ: 14.105.183/0001-14  
(77) 3481-3374



**Quadra: 35. Lote: 04. Área: 200,00 m<sup>2</sup>.** O Lote de terreno sob nº 04 da Quadra 35, do Loteamento denominado “Loteamento Nova Lapa”, no município de Bom Jesus da Lapa - BA, comarca de Bom Jesus da Lapa - BA, na quadra formada pelas , **RUA LOURIVAL OLIVEIRA DE ALMEIDA, RUA JOAO BATISTA DE SÁ TELES, RUA CARLOS ALBERTO (MANCHINHA) e RUA OTAVIANO RAMOS MOREIRA**, distante 25,56 m da esquina da RUA LOURIVAL OLIVEIRA DE ALMEIDA com a RUA OTAVIANO RAMOS MOREIRA (Lote ), de formato regular, abrangendo uma área de **200,00 m<sup>2</sup>** (duzentos metros quadrados) e um perímetro de 60,00 m. Para quem de dentro do lote 04 olha para a RUA LOURIVAL OLIVEIRA DE ALMEIDA inicia-se a descrição no vértice na coordenada X: 676.931,18 Y: 8.534.803,01, com uma distância de **10,00 m** de frente até o vértice de coordenada X: 676.941,10 Y: 8.534.801,75, confrontando com **RUA LOURIVAL OLIVEIRA DE ALMEIDA**, daí deflete à direita com uma distância de **20,00 m** do lado direito até o vértice de coordenada X: 676.938,57 Y: 8.534.781,91, confrontando com **Lote 05**, daí deflete à direita com uma distância de **10,00 m** ao fundo até o vértice de coordenada X: 676.928,65 Y: 8.534.783,17, confrontando com **Lote 29**, daí deflete à direita com uma distância de **20,00 m** do lado esquerdo até o vértice de coordenada X: 676.931,18 Y: 8.534.803,01, confrontando com **Lote 03**.

**Quadra: 35. Lote: 05. Área: 200,00 m<sup>2</sup>.** O Lote de terreno sob nº 05 da Quadra 35, do Loteamento denominado “Loteamento Nova Lapa”, no município de Bom Jesus da Lapa - BA, comarca de Bom Jesus da Lapa - BA, na quadra formada pelas , **RUA LOURIVAL OLIVEIRA DE ALMEIDA, RUA JOAO BATISTA DE SÁ TELES, RUA CARLOS ALBERTO (MANCHINHA) e RUA OTAVIANO RAMOS MOREIRA**, distante 35,56 m da esquina da RUA LOURIVAL OLIVEIRA DE ALMEIDA com a RUA OTAVIANO RAMOS MOREIRA (Lote ), de formato regular, abrangendo uma área de **200,00 m<sup>2</sup>** (duzentos metros quadrados) e um perímetro de 60,00 m. Para quem de dentro do lote 05 olha para a RUA LOURIVAL OLIVEIRA DE ALMEIDA inicia-se a descrição no vértice na coordenada X: 676.941,10 Y: 8.534.801,75, com uma distância de **10,00 m** de frente até o vértice de coordenada X: 676.951,02 Y: 8.534.800,49, confrontando com **RUA LOURIVAL OLIVEIRA DE ALMEIDA**, daí deflete à direita com uma distância de **20,00 m** do lado direito até o vértice de coordenada X: 676.948,49 Y: 8.534.780,65, confrontando com **Lote 06**, daí deflete à direita com uma distância de **10,00 m** ao fundo até o vértice de coordenada X: 676.938,57 Y: 8.534.781,91, confrontando com **Lote 28**, daí deflete à direita com uma distância de **20,00 m** do lado esquerdo até o vértice de coordenada X: 676.941,10 Y: 8.534.801,75, confrontando com **Lote 04**.

**Quadra: 35. Lote: 06. Área: 200,00 m<sup>2</sup>.** O Lote de terreno sob nº 06 da Quadra 35, do Loteamento denominado “Loteamento Nova Lapa”, no município de Bom Jesus da Lapa - BA, comarca de Bom Jesus da Lapa - BA, na quadra formada pelas , **RUA LOURIVAL OLIVEIRA DE ALMEIDA, RUA JOAO BATISTA DE SÁ TELES, RUA CARLOS ALBERTO (MANCHINHA) e RUA OTAVIANO RAMOS MOREIRA**, distante 45,56 m da esquina da RUA LOURIVAL OLIVEIRA DE ALMEIDA com a RUA OTAVIANO





**PREFEITURA MUNICIPAL DE BOM JESUS DA LAPA – BA**  
 Rua Mal. Floriano Peixoto, nº 208 – Centro -  
 Bom Jesus da Lapa – BA, CEP: 47.600-000.  
**CNPJ: 14.105.183/0001-14**  
 (77) 3481-3374



RAMOS MOREIRA (Lote ), de formato regular, abrangendo uma área de **200,00 m<sup>2</sup>** (duzentos metros quadrados) e um perímetro de 60,00 m. Para quem de dentro do lote 06 olha para a RUA LOURIVAL OLIVEIRA DE ALMEIDA inicia-se a descrição no vértice na coordenada X: 676.951,02 Y: 8.534.800,49, com uma distância de **10,00 m** de frente até o vértice de coordenada X: 676.960,94 Y: 8.534.799,23, confrontando com **RUA LOURIVAL OLIVEIRA DE ALMEIDA**, daí deflete à direita com uma distância de **20,00 m** do lado direito até o vértice de coordenada X: 676.958,41 Y: 8.534.779,39, confrontando com **Lote 07**, daí deflete à direita com uma distância de **10,00 m** ao fundo até o vértice de coordenada X: 676.948,49 Y: 8.534.780,65, confrontando com **Lote 27**, daí deflete à direita com uma distância de **20,00 m** do lado esquerdo até o vértice de coordenada X: 676.951,02 Y: 8.534.800,49, confrontando com **Lote 05**.

**Quadra: 35. Lote: 07. Área: 200,00 m<sup>2</sup>.** O Lote de terreno sob nº 07 da Quadra 35, do Loteamento denominado “Loteamento Nova Lapa”, no município de Bom Jesus da Lapa - BA, comarca de Bom Jesus da Lapa - BA, na quadra formada pelas , **RUA LOURIVAL OLIVEIRA DE ALMEIDA, RUA JOAO BATISTA DE SÁ TELES, RUA CARLOS ALBERTO (MANCHINHA) e RUA OTAVIANO RAMOS MOREIRA**, distante 55,56 m da esquina da RUA LOURIVAL OLIVEIRA DE ALMEIDA com a RUA OTAVIANO RAMOS MOREIRA (Lote ), de formato regular, abrangendo uma área de **200,00 m<sup>2</sup>** (duzentos metros quadrados) e um perímetro de 60,00 m. Para quem de dentro do lote 07 olha para a RUA LOURIVAL OLIVEIRA DE ALMEIDA inicia-se a descrição no vértice na coordenada X: 676.960,94 Y: 8.534.799,23, com uma distância de **10,00 m** de frente até o vértice de coordenada X: 676.970,86 Y: 8.534.797,97, confrontando com **RUA LOURIVAL OLIVEIRA DE ALMEIDA**, daí deflete à direita com uma distância de **20,00 m** do lado direito até o vértice de coordenada X: 676.968,33 Y: 8.534.778,13, confrontando com **Lote 08**, daí deflete à direita com uma distância de **10,00 m** ao fundo até o vértice de coordenada X: 676.958,41 Y: 8.534.779,39, confrontando com **Lote 26**, daí deflete à direita com uma distância de **20,00 m** do lado esquerdo até o vértice de coordenada X: 676.960,94 Y: 8.534.799,23, confrontando com **Lote 06**.

**Quadra: 35. Lote: 08. Área: 200,00 m<sup>2</sup>.** O Lote de terreno sob nº 08 da Quadra 35, do Loteamento denominado “Loteamento Nova Lapa”, no município de Bom Jesus da Lapa - BA, comarca de Bom Jesus da Lapa - BA, na quadra formada pelas , **RUA LOURIVAL OLIVEIRA DE ALMEIDA, RUA JOAO BATISTA DE SÁ TELES, RUA CARLOS ALBERTO (MANCHINHA) e RUA OTAVIANO RAMOS MOREIRA**, distante 65,56 m da esquina da RUA LOURIVAL OLIVEIRA DE ALMEIDA com a RUA OTAVIANO RAMOS MOREIRA (Lote ), de formato regular, abrangendo uma área de **200,00 m<sup>2</sup>** (duzentos metros quadrados) e um perímetro de 60,00 m. Para quem de dentro do lote 08 olha para a RUA LOURIVAL OLIVEIRA DE ALMEIDA inicia-se a descrição no vértice na coordenada X: 676.970,86 Y: 8.534.797,97, com uma distância de **10,00 m** de frente até o vértice de coordenada X: 676.980,78 Y: 8.534.796,71, confrontando com **RUA LOURIVAL OLIVEIRA DE ALMEIDA**, daí deflete à direita com





**PREFEITURA MUNICIPAL DE BOM JESUS DA LAPA – BA**  
Rua Mal. Floriano Peixoto, nº 208 – Centro -  
Bom Jesus da Lapa – BA, CEP: 47.600-000.  
**CNPJ: 14.105.183/0001-14**  
(77) 3481-3374



uma distância de **20,00 m** do lado direito até o vértice de coordenada X: 676.978,25 Y: 8.534.776,87, confrontando com **Lote 09**, daí deflete à direita com uma distância de **10,00 m** ao fundo até o vértice de coordenada X: 676.968,33 Y: 8.534.778,13, confrontando com **Lote 25**, daí deflete à direita com uma distância de **20,00 m** do lado esquerdo até o vértice de coordenada X: 676.970,86 Y: 8.534.797,97, confrontando com **Lote 07**.

**Quadra: 35. Lote: 09. Área: 200,00 m<sup>2</sup>.** O **Lote de terreno sob nº 09 da Quadra 35**, do **Loteamento denominado “Loteamento Nova Lapa”**, no município de Bom Jesus da Lapa - BA, comarca de Bom Jesus da Lapa - BA, na quadra formada pelas , **RUA LOURIVAL OLIVEIRA DE ALMEIDA, RUA JOAO BATISTA DE SÁ TELES, RUA CARLOS ALBERTO (MANCHINHA) e RUA OTAVIANO RAMOS MOREIRA**, distante 75,56 m da esquina da RUA LOURIVAL OLIVEIRA DE ALMEIDA com a RUA OTAVIANO RAMOS MOREIRA (Lote ), de formato regular, abrangendo uma área de **200,00 m<sup>2</sup>** (duzentos metros quadrados) e um perímetro de 60,00 m. Para quem de dentro do lote 09 olha para a RUA LOURIVAL OLIVEIRA DE ALMEIDA inicia-se a descrição no vértice na coordenada X: 676.980,78 Y: 8.534.796,71, com uma distância de **10,00 m** de frente até o vértice de coordenada X: 676.990,70 Y: 8.534.795,45, confrontando com **RUA LOURIVAL OLIVEIRA DE ALMEIDA**, daí deflete à direita com uma distância de **20,00 m** do lado direito até o vértice de coordenada X: 676.988,17 Y: 8.534.775,61, confrontando com **Lote 10**, daí deflete à direita com uma distância de **10,00 m** ao fundo até o vértice de coordenada X: 676.978,25 Y: 8.534.776,87, confrontando com **Lote 24**, daí deflete à direita com uma distância de **20,00 m** do lado esquerdo até o vértice de coordenada X: 676.980,78 Y: 8.534.796,71, confrontando com **Lote 08**.

**Quadra: 35. Lote: 10. Área: 200,00 m<sup>2</sup>.** O **Lote de terreno sob nº 10 da Quadra 35**, do **Loteamento denominado “Loteamento Nova Lapa”**, no município de Bom Jesus da Lapa - BA, comarca de Bom Jesus da Lapa - BA, na quadra formada pelas , **RUA LOURIVAL OLIVEIRA DE ALMEIDA, RUA JOAO BATISTA DE SÁ TELES, RUA CARLOS ALBERTO (MANCHINHA) e RUA OTAVIANO RAMOS MOREIRA**, distante 85,56 m da esquina da RUA LOURIVAL OLIVEIRA DE ALMEIDA com a RUA OTAVIANO RAMOS MOREIRA (Lote ), de formato regular, abrangendo uma área de **200,00 m<sup>2</sup>** (duzentos metros quadrados) e um perímetro de 60,00 m. Para quem de dentro do lote 10 olha para a RUA LOURIVAL OLIVEIRA DE ALMEIDA inicia-se a descrição no vértice na coordenada X: 676.990,70 Y: 8.534.795,45, com uma distância de **10,00 m** de frente até o vértice de coordenada X: 677.000,62 Y: 8.534.794,18, confrontando com **RUA LOURIVAL OLIVEIRA DE ALMEIDA**, daí deflete à direita com uma distância de **20,00 m** do lado direito até o vértice de coordenada X: 676.998,09 Y: 8.534.774,34, confrontando com **Lote 11**, daí deflete à direita com uma distância de **10,00 m** ao fundo até o vértice de coordenada X: 676.988,17 Y: 8.534.775,61, confrontando com **Lote 23**, daí deflete à direita com uma distância de **20,00 m** do lado esquerdo até o vértice de coordenada X: 676.990,70 Y: 8.534.795,45, confrontando com **Lote 09**.





**PREFEITURA MUNICIPAL DE BOM JESUS DA LAPA – BA**  
Rua Mal. Floriano Peixoto, nº 208 – Centro -  
Bom Jesus da Lapa – BA, CEP: 47.600-000.  
**CNPJ: 14.105.183/0001-14**  
(77) 3481-3374



**Quadra: 35. Lote: 11. Área: 200,00 m<sup>2</sup>.** O Lote de terreno sob nº 11 da Quadra 35, do Loteamento denominado “Loteamento Nova Lapa”, no município de Bom Jesus da Lapa - BA, comarca de Bom Jesus da Lapa - BA, na quadra formada pelas , **RUA LOURIVAL OLIVEIRA DE ALMEIDA, RUA JOAO BATISTA DE SÁ TELES, RUA CARLOS ALBERTO (MANCHINHA) e RUA OTAVIANO RAMOS MOREIRA**, distante 95,56 m da esquina da RUA LOURIVAL OLIVEIRA DE ALMEIDA com a RUA OTAVIANO RAMOS MOREIRA (Lote ), de formato regular, abrangendo uma área de **200,00 m<sup>2</sup>** (duzentos metros quadrados) e um perímetro de 60,00 m. Para quem de dentro do lote 11 olha para a RUA LOURIVAL OLIVEIRA DE ALMEIDA inicia-se a descrição no vértice na coordenada X: 677.000,62 Y: 8.534.794,18, com uma distância de **10,00 m** de frente até o vértice de coordenada X: 677.010,54 Y: 8.534.792,92, confrontando com **RUA LOURIVAL OLIVEIRA DE ALMEIDA**, daí deflete à direita com uma distância de **20,00 m** do lado direito até o vértice de coordenada X: 677.008,01 Y: 8.534.773,08, confrontando com **Lote 12**, daí deflete à direita com uma distância de **10,00 m** ao fundo até o vértice de coordenada X: 676.998,09 Y: 8.534.774,34, confrontando com **Lote 22**, daí deflete à direita com uma distância de **20,00 m** do lado esquerdo até o vértice de coordenada X: 677.000,62 Y: 8.534.794,18, confrontando com **Lote 10**.

**Quadra: 35. Lote: 12. Área: 200,00 m<sup>2</sup>.** O Lote de terreno sob nº 12 da Quadra 35, do Loteamento denominado “Loteamento Nova Lapa”, no município de Bom Jesus da Lapa - BA, comarca de Bom Jesus da Lapa - BA, na quadra formada pelas , **RUA LOURIVAL OLIVEIRA DE ALMEIDA, RUA JOAO BATISTA DE SÁ TELES, RUA CARLOS ALBERTO (MANCHINHA) e RUA OTAVIANO RAMOS MOREIRA**, distante 105,56 m da esquina da RUA LOURIVAL OLIVEIRA DE ALMEIDA com a RUA OTAVIANO RAMOS MOREIRA (Lote ), de formato regular, abrangendo uma área de **200,00 m<sup>2</sup>** (duzentos metros quadrados) e um perímetro de 60,00 m. Para quem de dentro do lote 12 olha para a RUA LOURIVAL OLIVEIRA DE ALMEIDA inicia-se a descrição no vértice na coordenada X: 677.010,54 Y: 8.534.792,92, com uma distância de **10,00 m** de frente até o vértice de coordenada X: 677.020,46 Y: 8.534.791,66, confrontando com **RUA LOURIVAL OLIVEIRA DE ALMEIDA**, daí deflete à direita com uma distância de **20,00 m** do lado direito até o vértice de coordenada X: 677.017,93 Y: 8.534.771,82, confrontando com **Lote 13**, daí deflete à direita com uma distância de **10,00 m** ao fundo até o vértice de coordenada X: 677.008,01 Y: 8.534.773,08, confrontando com **Lote 21**, daí deflete à direita com uma distância de **20,00 m** do lado esquerdo até o vértice de coordenada X: 677.010,54 Y: 8.534.792,92, confrontando com **Lote 11**.

**Quadra: 35. Lote: 13. Área: 200,00 m<sup>2</sup>.** O Lote de terreno sob nº 13 da Quadra 35, do Loteamento denominado “Loteamento Nova Lapa”, no município de Bom Jesus da Lapa - BA, comarca de Bom Jesus da Lapa - BA, na quadra formada pelas , **RUA LOURIVAL OLIVEIRA DE ALMEIDA, RUA JOAO BATISTA DE SÁ TELES, RUA**







**PREFEITURA MUNICIPAL DE BOM JESUS DA LAPA – BA**  
Rua Mal. Floriano Peixoto, nº 208 – Centro -  
Bom Jesus da Lapa – BA, CEP: 47.600-000.  
**CNPJ: 14.105.183/0001-14**  
(77) 3481-3374



**CARLOS ALBERTO (MANCHINHA) e RUA OTAVIANO RAMOS MOREIRA**, distante 115,56 m da esquina da RUA LOURIVAL OLIVEIRA DE ALMEIDA com a RUA OTAVIANO RAMOS MOREIRA (Lote ), de formato regular, abrangendo uma área de **200,00 m<sup>2</sup>** (duzentos metros quadrados) e um perímetro de 60,00 m. Para quem de dentro do lote 13 olha para a RUA LOURIVAL OLIVEIRA DE ALMEIDA inicia-se a descrição no vértice na coordenada X: 677.020,46 Y: 8.534.791,66, com uma distância de **10,00 m** de frente até o vértice de coordenada X: 677.030,38 Y: 8.534.790,40, confrontando com **RUA LOURIVAL OLIVEIRA DE ALMEIDA**, daí deflete à direita com uma distância de **20,00 m** do lado direito até o vértice de coordenada X: 677.027,86 Y: 8.534.770,56, confrontando com **Lote 14**, daí deflete à direita com uma distância de **10,00 m** ao fundo até o vértice de coordenada X: 677.017,93 Y: 8.534.771,82, confrontando com **Lote 20**, daí deflete à direita com uma distância de **20,00 m** do lado esquerdo até o vértice de coordenada X: 677.020,46 Y: 8.534.791,66, confrontando com **Lote 12**.

**Quadra: 35. Lote: 14. Área: 200,00 m<sup>2</sup>**. O **Lote de terreno sob nº 14 da Quadra 35**, do **Loteamento denominado “Loteamento Nova Lapa”**, no município de Bom Jesus da Lapa - BA, comarca de Bom Jesus da Lapa - BA, na quadra formada pelas , **RUA LOURIVAL OLIVEIRA DE ALMEIDA, RUA JOAO BATISTA DE SÁ TELES, RUA CARLOS ALBERTO (MANCHINHA) e RUA OTAVIANO RAMOS MOREIRA**, distante 125,56 m da esquina da RUA LOURIVAL OLIVEIRA DE ALMEIDA com a RUA OTAVIANO RAMOS MOREIRA (Lote ), de formato regular, abrangendo uma área de **200,00 m<sup>2</sup>** (duzentos metros quadrados) e um perímetro de 60,00 m. Para quem de dentro do lote 14 olha para a RUA LOURIVAL OLIVEIRA DE ALMEIDA inicia-se a descrição no vértice na coordenada X: 677.030,38 Y: 8.534.790,40, com uma distância de **10,00 m** de frente até o vértice de coordenada X: 677.040,30 Y: 8.534.789,14, confrontando com **RUA LOURIVAL OLIVEIRA DE ALMEIDA**, daí deflete à direita com uma distância de **20,00 m** do lado direito até o vértice de coordenada X: 677.037,78 Y: 8.534.769,30, confrontando com **Lote 15**, daí deflete à direita com uma distância de **10,00 m** ao fundo até o vértice de coordenada X: 677.027,86 Y: 8.534.770,56, confrontando com **Lote 19**, daí deflete à direita com uma distância de **20,00 m** do lado esquerdo até o vértice de coordenada X: 677.030,38 Y: 8.534.790,40, confrontando com **Lote 13**.

**Quadra: 35. Lote: 15. Área: 200,00 m<sup>2</sup>**. O **Lote de terreno sob nº 15 da Quadra 35**, do **Loteamento denominado “Loteamento Nova Lapa”**, no município de Bom Jesus da Lapa - BA, comarca de Bom Jesus da Lapa - BA, na quadra formada pelas , **RUA LOURIVAL OLIVEIRA DE ALMEIDA, RUA JOAO BATISTA DE SÁ TELES, RUA CARLOS ALBERTO (MANCHINHA) e RUA OTAVIANO RAMOS MOREIRA**, distante 135,56 m da esquina da RUA LOURIVAL OLIVEIRA DE ALMEIDA com a RUA OTAVIANO RAMOS MOREIRA (Lote ), de formato regular, abrangendo uma área de **200,00 m<sup>2</sup>** (duzentos metros quadrados) e um perímetro de 60,00 m. Para quem de dentro do lote 15 olha para a RUA LOURIVAL OLIVEIRA DE ALMEIDA inicia-se a descrição no vértice na coordenada X: 677.040,30 Y: 8.534.789,14, com uma





**PREFEITURA MUNICIPAL DE BOM JESUS DA LAPA – BA**  
Rua Mal. Floriano Peixoto, nº 208 – Centro -  
Bom Jesus da Lapa – BA, CEP: 47.600-000.  
**CNPJ: 14.105.183/0001-14**  
(77) 3481-3374



distância de **10,00 m** de frente até o vértice de coordenada X: 677.050,22 Y: 8.534.787,88, confrontando com **RUA LOURIVAL OLIVEIRA DE ALMEIDA**, daí deflete à direita com uma distância de **20,00 m** do lado direito até o vértice de coordenada X: 677.047,70 Y: 8.534.768,04, confrontando com **Lote 16**, daí deflete à direita com uma distância de **10,00 m** ao fundo até o vértice de coordenada X: 677.037,78 Y: 8.534.769,30, confrontando com **Lote 18**, daí deflete à direita com uma distância de **20,00 m** do lado esquerdo até o vértice de coordenada X: 677.040,30 Y: 8.534.789,14, confrontando com **Lote 14**.

**Quadra: 35. Lote: 16. Área: 200,00 m<sup>2</sup>.** O Lote de terreno sob nº 16 da Quadra 35, do Loteamento denominado “Loteamento Nova Lapa”, no município de Bom Jesus da Lapa - BA, comarca de Bom Jesus da Lapa - BA, na quadra formada pelas , **RUA LOURIVAL OLIVEIRA DE ALMEIDA, RUA JOAO BATISTA DE SÁ TELES, RUA CARLOS ALBERTO (MANCHINHA) e RUA OTAVIANO RAMOS MOREIRA**, localizado na esquina da RUA LOURIVAL OLIVEIRA DE ALMEIDA com a RUA JOAO BATISTA DE SÁ TELES, de formato regular, abrangendo uma área de **200,00 m<sup>2</sup>** (duzentos metros quadrados) e um perímetro de 60,00 m. Para quem de dentro do lote 16 olha para a RUA LOURIVAL OLIVEIRA DE ALMEIDA inicia-se a descrição no vértice na coordenada X: 677.050,22 Y: 8.534.787,88, com uma distância de **10,00 m** de frente até o vértice de coordenada X: 677.060,14 Y: 8.534.786,62, confrontando com **RUA LOURIVAL OLIVEIRA DE ALMEIDA**, daí deflete à direita com uma distância de **20,00 m** do lado direito até o vértice de coordenada X: 677.057,62 Y: 8.534.766,78, confrontando com **RUA JOAO BATISTA DE SÁ TELES**, daí deflete à direita com uma distância de **10,00 m** ao fundo até o vértice de coordenada X: 677.047,70 Y: 8.534.768,04, confrontando com **Lote 17**, daí deflete à direita com uma distância de **20,00 m** do lado esquerdo até o vértice de coordenada X: 677.050,22 Y: 8.534.787,88, confrontando com **Lote 15**.

**Quadra: 35. Lote: 17. Área: 200,00 m<sup>2</sup>.** O Lote de terreno sob nº 17 da Quadra 35, do Loteamento denominado “Loteamento Nova Lapa”, no município de Bom Jesus da Lapa - BA, comarca de Bom Jesus da Lapa - BA, na quadra formada pelas , **RUA LOURIVAL OLIVEIRA DE ALMEIDA, RUA JOAO BATISTA DE SÁ TELES, RUA CARLOS ALBERTO (MANCHINHA) e RUA OTAVIANO RAMOS MOREIRA**, localizado na esquina da RUA CARLOS ALBERTO (MANCHINHA) com a RUA JOAO BATISTA DE SÁ TELES, de formato regular, abrangendo uma área de **200,00 m<sup>2</sup>** (duzentos metros quadrados) e um perímetro de 60,00 m. Para quem de dentro do lote 17 olha para a RUA CARLOS ALBERTO (MANCHINHA) inicia-se a descrição no vértice na coordenada X: 677.055,09 Y: 8.534.746,94, com uma distância de **10,00 m** de frente até o vértice de coordenada X: 677.045,17 Y: 8.534.748,20, confrontando com **RUA CARLOS ALBERTO (MANCHINHA)**, daí deflete à direita com uma distância de **20,00 m** do lado direito até o vértice de coordenada X: 677.047,70 Y: 8.534.768,04, confrontando com **Lote 18**, daí deflete à direita com uma distância de **10,00 m** ao fundo até o vértice de coordenada X: 677.057,62 Y: 8.534.766,78, confrontando com **Lote 16**, daí deflete à direita com uma distância de **20,00 m** do





PREFEITURA MUNICIPAL DE BOM JESUS DA LAPA – BA  
Rua Mal. Floriano Peixoto, nº 208 – Centro -  
Bom Jesus da Lapa – BA, CEP: 47.600-000.  
CNPJ: 14.105.183/0001-14  
(77) 3481-3374



lado esquerdo até o vértice de coordenada X: 677.055,09 Y: 8.534.746,94, confrontando com **RUA JOAO BATISTA DE SÁ TELES**.

**Quadra: 35. Lote: 18. Área: 200,00 m<sup>2</sup>.** O Lote de terreno sob nº 18 da Quadra 35, do Loteamento denominado “Loteamento Nova Lapa”, no município de Bom Jesus da Lapa - BA, comarca de Bom Jesus da Lapa - BA, na quadra formada pelas , **RUA LOURIVAL OLIVEIRA DE ALMEIDA, RUA JOAO BATISTA DE SÁ TELES, RUA CARLOS ALBERTO (MANCHINHA) e RUA OTAVIANO RAMOS MOREIRA**, distante 10,00 m da esquina da RUA CARLOS ALBERTO (MANCHINHA) com a RUA JOAO BATISTA DE SÁ TELES (Lote 17), de formato regular, abrangendo uma área de **200,00 m<sup>2</sup>** (duzentos metros quadrados) e um perímetro de 60,00 m. Para quem de dentro do lote 18 olha para a RUA CARLOS ALBERTO (MANCHINHA) inicia-se a descrição no vértice na coordenada X: 677.045,17 Y: 8.534.748,20, com uma distância de **10,00 m** de frente até o vértice de coordenada X: 677.035,25 Y: 8.534.749,46, confrontando com **RUA CARLOS ALBERTO (MANCHINHA)**, daí deflete à direita com uma distância de **20,00 m** do lado direito até o vértice de coordenada X: 677.037,78 Y: 8.534.769,30, confrontando com **Lote 19**, daí deflete à direita com uma distância de **10,00 m** ao fundo até o vértice de coordenada X: 677.047,70 Y: 8.534.768,04, confrontando com **Lote 15**, daí deflete à direita com uma distância de **20,00 m** do lado esquerdo até o vértice de coordenada X: 677.045,17 Y: 8.534.748,20, confrontando com **Lote 17**.

**Quadra: 35. Lote: 19. Área: 200,00 m<sup>2</sup>.** O Lote de terreno sob nº 19 da Quadra 35, do Loteamento denominado “Loteamento Nova Lapa”, no município de Bom Jesus da Lapa - BA, comarca de Bom Jesus da Lapa - BA, na quadra formada pelas , **RUA LOURIVAL OLIVEIRA DE ALMEIDA, RUA JOAO BATISTA DE SÁ TELES, RUA CARLOS ALBERTO (MANCHINHA) e RUA OTAVIANO RAMOS MOREIRA**, distante 20,00 m da esquina da RUA CARLOS ALBERTO (MANCHINHA) com a RUA JOAO BATISTA DE SÁ TELES (Lote 17), de formato regular, abrangendo uma área de **200,00 m<sup>2</sup>** (duzentos metros quadrados) e um perímetro de 60,00 m. Para quem de dentro do lote 19 olha para a RUA CARLOS ALBERTO (MANCHINHA) inicia-se a descrição no vértice na coordenada X: 677.035,25 Y: 8.534.749,46, com uma distância de **10,00 m** de frente até o vértice de coordenada X: 677.025,33 Y: 8.534.750,72, confrontando com **RUA CARLOS ALBERTO (MANCHINHA)**, daí deflete à direita com uma distância de **20,00 m** do lado direito até o vértice de coordenada X: 677.027,86 Y: 8.534.770,56, confrontando com **Lote 20**, daí deflete à direita com uma distância de **10,00 m** ao fundo até o vértice de coordenada X: 677.037,78 Y: 8.534.769,30, confrontando com **Lote 14**, daí deflete à direita com uma distância de **20,00 m** do lado esquerdo até o vértice de coordenada X: 677.035,25 Y: 8.534.749,46, confrontando com **Lote 18**.

**Quadra: 35. Lote: 20. Área: 200,00 m<sup>2</sup>.** O Lote de terreno sob nº 20 da Quadra 35, do Loteamento denominado “Loteamento Nova Lapa”, no município de Bom





**PREFEITURA MUNICIPAL DE BOM JESUS DA LAPA – BA**  
 Rua Mal. Floriano Peixoto, nº 208 – Centro -  
 Bom Jesus da Lapa – BA, CEP: 47.600-000.  
**CNPJ: 14.105.183/0001-14**  
 (77) 3481-3374



Jesus da Lapa - BA, comarca de Bom Jesus da Lapa - BA, na quadra formada pelas , **RUA LOURIVAL OLIVEIRA DE ALMEIDA, RUA JOAO BATISTA DE SÁ TELES, RUA CARLOS ALBERTO (MANCHINHA) e RUA OTAVIANO RAMOS MOREIRA**, distante 30,00 m da esquina da RUA CARLOS ALBERTO (MANCHINHA) com a RUA JOAO BATISTA DE SÁ TELES (Lote 17), de formato regular, abrangendo uma área de **200,00 m<sup>2</sup>** (duzentos metros quadrados) e um perímetro de 60,00 m. Para quem de dentro do lote 20 olha para a RUA CARLOS ALBERTO (MANCHINHA) inicia-se a descrição no vértice na coordenada X: 677.025,33 Y: 8.534.750,72, com uma distância de **10,00 m** de frente até o vértice de coordenada X: 677.015,41 Y: 8.534.751,98, confrontando com **RUA CARLOS ALBERTO (MANCHINHA)**, daí deflete à direita com uma distância de **20,00 m** do lado direito até o vértice de coordenada X: 677.017,93 Y: 8.534.771,82, confrontando com **Lote 21**, daí deflete à direita com uma distância de **10,00 m** ao fundo até o vértice de coordenada X: 677.027,86 Y: 8.534.770,56, confrontando com **Lote 13**, daí deflete à direita com uma distância de **20,00 m** do lado esquerdo até o vértice de coordenada X: 677.025,33 Y: 8.534.750,72, confrontando com **Lote 19**.

**Quadra: 35. Lote: 21. Área: 200,00 m<sup>2</sup>.** O Lote de terreno sob nº 21 da Quadra 35, do **Loteamento denominado “Loteamento Nova Lapa”**, no município de Bom Jesus da Lapa - BA, comarca de Bom Jesus da Lapa - BA, na quadra formada pelas , **RUA LOURIVAL OLIVEIRA DE ALMEIDA, RUA JOAO BATISTA DE SÁ TELES, RUA CARLOS ALBERTO (MANCHINHA) e RUA OTAVIANO RAMOS MOREIRA**, distante 40,00 m da esquina da RUA CARLOS ALBERTO (MANCHINHA) com a RUA JOAO BATISTA DE SÁ TELES (Lote 17), de formato regular, abrangendo uma área de **200,00 m<sup>2</sup>** (duzentos metros quadrados) e um perímetro de 60,00 m. Para quem de dentro do lote 21 olha para a RUA CARLOS ALBERTO (MANCHINHA) inicia-se a descrição no vértice na coordenada X: 677.015,41 Y: 8.534.751,98, com uma distância de **10,00 m** de frente até o vértice de coordenada X: 677.005,49 Y: 8.534.753,24, confrontando com **RUA CARLOS ALBERTO (MANCHINHA)**, daí deflete à direita com uma distância de **20,00 m** do lado direito até o vértice de coordenada X: 677.008,01 Y: 8.534.773,08, confrontando com **Lote 22**, daí deflete à direita com uma distância de **10,00 m** ao fundo até o vértice de coordenada X: 677.017,93 Y: 8.534.771,82, confrontando com **Lote 12**, daí deflete à direita com uma distância de **20,00 m** do lado esquerdo até o vértice de coordenada X: 677.015,41 Y: 8.534.751,98, confrontando com **Lote 20**.

**Quadra: 35. Lote: 22. Área: 200,00 m<sup>2</sup>.** O Lote de terreno sob nº 22 da Quadra 35, do **Loteamento denominado “Loteamento Nova Lapa”**, no município de Bom Jesus da Lapa - BA, comarca de Bom Jesus da Lapa - BA, na quadra formada pelas , **RUA LOURIVAL OLIVEIRA DE ALMEIDA, RUA JOAO BATISTA DE SÁ TELES, RUA CARLOS ALBERTO (MANCHINHA) e RUA OTAVIANO RAMOS MOREIRA**, distante 50,00 m da esquina da RUA CARLOS ALBERTO (MANCHINHA) com a RUA JOAO BATISTA DE SÁ TELES (Lote 17), de formato regular, abrangendo uma área de **200,00 m<sup>2</sup>** (duzentos metros quadrados) e um perímetro de 60,00 m. Para quem de dentro





**PREFEITURA MUNICIPAL DE BOM JESUS DA LAPA – BA**  
Rua Mal. Floriano Peixoto, nº 208 – Centro -  
Bom Jesus da Lapa – BA, CEP: 47.600-000.  
**CNPJ: 14.105.183/0001-14**  
(77) 3481-3374



do lote 22 olha para a RUA CARLOS ALBERTO (MANCHINHA) inicia-se a descrição no vértice na coordenada X: 677.005,49 Y: 8.534.753,24, com uma distância de **10,00 m** de frente até o vértice de coordenada X: 676.995,57 Y: 8.534.754,50, confrontando com **RUA CARLOS ALBERTO (MANCHINHA)**, daí deflete à direita com uma distância de **20,00 m** do lado direito até o vértice de coordenada X: 676.998,09 Y: 8.534.774,34, confrontando com **Lote 23**, daí deflete à direita com uma distância de **10,00 m** ao fundo até o vértice de coordenada X: 677.008,01 Y: 8.534.773,08, confrontando com **Lote 11**, daí deflete à direita com uma distância de **20,00 m** do lado esquerdo até o vértice de coordenada X: 677.005,49 Y: 8.534.753,24, confrontando com **Lote 21**.

**Quadra: 35. Lote: 23. Área: 200,00 m<sup>2</sup>.** O Lote de terreno sob nº 23 da Quadra 35, do Loteamento denominado “Loteamento Nova Lapa”, no município de Bom Jesus da Lapa - BA, comarca de Bom Jesus da Lapa - BA, na quadra formada pelas , **RUA LOURIVAL OLIVEIRA DE ALMEIDA, RUA JOAO BATISTA DE SÁ TELES, RUA CARLOS ALBERTO (MANCHINHA) e RUA OTAVIANO RAMOS MOREIRA**, distante 60,00 m da esquina da RUA CARLOS ALBERTO (MANCHINHA) com a RUA JOAO BATISTA DE SÁ TELES (Lote 17), de formato regular, abrangendo uma área de **200,00 m<sup>2</sup>** (duzentos metros quadrados) e um perímetro de 60,00 m. Para quem de dentro do lote 23 olha para a RUA CARLOS ALBERTO (MANCHINHA) inicia-se a descrição no vértice na coordenada X: 676.995,57 Y: 8.534.754,50, com uma distância de **10,00 m** de frente até o vértice de coordenada X: 676.985,65 Y: 8.534.755,76, confrontando com **RUA CARLOS ALBERTO (MANCHINHA)**, daí deflete à direita com uma distância de **20,00 m** do lado direito até o vértice de coordenada X: 676.988,17 Y: 8.534.775,61, confrontando com **Lote 24**, daí deflete à direita com uma distância de **10,00 m** ao fundo até o vértice de coordenada X: 676.998,09 Y: 8.534.774,34, confrontando com **Lote 10**, daí deflete à direita com uma distância de **20,00 m** do lado esquerdo até o vértice de coordenada X: 676.995,57 Y: 8.534.754,50, confrontando com **Lote 22**.

**Quadra: 35. Lote: 24. Área: 200,00 m<sup>2</sup>.** O Lote de terreno sob nº 24 da Quadra 35, do Loteamento denominado “Loteamento Nova Lapa”, no município de Bom Jesus da Lapa - BA, comarca de Bom Jesus da Lapa - BA, na quadra formada pelas , **RUA LOURIVAL OLIVEIRA DE ALMEIDA, RUA JOAO BATISTA DE SÁ TELES, RUA CARLOS ALBERTO (MANCHINHA) e RUA OTAVIANO RAMOS MOREIRA**, distante 60,00 m da esquina da RUA CARLOS ALBERTO (MANCHINHA) com a RUA JOAO BATISTA DE SÁ TELES (Lote 17), de formato regular, abrangendo uma área de **200,00 m<sup>2</sup>** (duzentos metros quadrados) e um perímetro de 60,00 m. Para quem de dentro do lote 24 olha para a RUA CARLOS ALBERTO (MANCHINHA) inicia-se a descrição no vértice na coordenada X: 676.985,65 Y: 8.534.755,76, com uma distância de **10,00 m** de frente até o vértice de coordenada X: 676.975,73 Y: 8.534.757,03, confrontando com **RUA CARLOS ALBERTO (MANCHINHA)**, daí deflete à direita com uma distância de **20,00 m** do lado direito até o vértice de coordenada X: 676.978,25 Y: 8.534.776,87, confrontando com **Lote 25**, daí deflete à direita com





**PREFEITURA MUNICIPAL DE BOM JESUS DA LAPA – BA**  
Rua Mal. Floriano Peixoto, nº 208 – Centro -  
Bom Jesus da Lapa – BA, CEP: 47.600-000.  
**CNPJ: 14.105.183/0001-14**  
(77) 3481-3374



uma distância de **10,00 m** ao fundo até o vértice de coordenada X: 676.988,17 Y: 8.534.775,61, confrontando com **Lote 09**, daí deflete à direita com uma distância de **20,00 m** do lado esquerdo até o vértice de coordenada X: 676.985,65 Y: 8.534.755,76, confrontando com **Lote 23**.

**Quadra: 35. Lote: 25. Área: 200,00 m<sup>2</sup>.** O **Lote de terreno sob nº 25 da Quadra 35**, do **Loteamento denominado “Loteamento Nova Lapa”**, no município de Bom Jesus da Lapa - BA, comarca de Bom Jesus da Lapa - BA, na quadra formada pelas , **RUA LOURIVAL OLIVEIRA DE ALMEIDA, RUA JOAO BATISTA DE SÁ TELES, RUA CARLOS ALBERTO (MANCHINHA) e RUA OTAVIANO RAMOS MOREIRA**, distante 60,00 m da esquina da RUA CARLOS ALBERTO (MANCHINHA) com a RUA JOAO BATISTA DE SÁ TELES (Lote 17), de formato regular, abrangendo uma área de **200,00 m<sup>2</sup>** (duzentos metros quadrados) e um perímetro de 60,00 m. Para quem de dentro do lote 25 olha para a RUA CARLOS ALBERTO (MANCHINHA) inicia-se a descrição no vértice na coordenada X: 676.975,73 Y: 8.534.757,03, com uma distância de **10,00 m** de frente até o vértice de coordenada X: 676.965,81 Y: 8.534.758,29, confrontando com **RUA CARLOS ALBERTO (MANCHINHA)**, daí deflete à direita com uma distância de **20,00 m** do lado direito até o vértice de coordenada X: 676.968,33 Y: 8.534.778,13, confrontando com **Lote 26**, daí deflete à direita com uma distância de **10,00 m** ao fundo até o vértice de coordenada X: 676.978,25 Y: 8.534.776,87, confrontando com **Lote 08**, daí deflete à direita com uma distância de **20,00 m** do lado esquerdo até o vértice de coordenada X: 676.975,73 Y: 8.534.757,03, confrontando com **Lote 24**.

**Quadra: 35. Lote: 26. Área: 200,00 m<sup>2</sup>.** O **Lote de terreno sob nº 26 da Quadra 35**, do **Loteamento denominado “Loteamento Nova Lapa”**, no município de Bom Jesus da Lapa - BA, comarca de Bom Jesus da Lapa - BA, na quadra formada pelas , **RUA LOURIVAL OLIVEIRA DE ALMEIDA, RUA JOAO BATISTA DE SÁ TELES, RUA CARLOS ALBERTO (MANCHINHA) e RUA OTAVIANO RAMOS MOREIRA**, distante 60,00 m da esquina da RUA CARLOS ALBERTO (MANCHINHA) com a RUA JOAO BATISTA DE SÁ TELES (Lote 17), de formato regular, abrangendo uma área de **200,00 m<sup>2</sup>** (duzentos metros quadrados) e um perímetro de 60,00 m. Para quem de dentro do lote 26 olha para a RUA CARLOS ALBERTO (MANCHINHA) inicia-se a descrição no vértice na coordenada X: 676.965,81 Y: 8.534.758,29, com uma distância de **10,00 m** de frente até o vértice de coordenada X: 676.955,89 Y: 8.534.759,55, confrontando com **RUA CARLOS ALBERTO (MANCHINHA)**, daí deflete à direita com uma distância de **20,00 m** do lado direito até o vértice de coordenada X: 676.958,41 Y: 8.534.779,39, confrontando com **Lote 27**, daí deflete à direita com uma distância de **10,00 m** ao fundo até o vértice de coordenada X: 676.968,33 Y: 8.534.778,13, confrontando com **Lote 07**, daí deflete à direita com uma distância de **20,00 m** do lado esquerdo até o vértice de coordenada X: 676.965,81 Y: 8.534.758,29, confrontando com **Lote 25**.





PREFEITURA MUNICIPAL DE BOM JESUS DA LAPA – BA  
Rua Mal. Floriano Peixoto, nº 208 – Centro -  
Bom Jesus da Lapa – BA, CEP: 47.600-000.  
CNPJ: 14.105.183/0001-14  
(77) 3481-3374



**Quadra: 35. Lote: 27. Área: 200,00 m<sup>2</sup>.** O Lote de terreno sob nº 27 da Quadra 35, do Loteamento denominado “Loteamento Nova Lapa”, no município de Bom Jesus da Lapa - BA, comarca de Bom Jesus da Lapa - BA, na quadra formada pelas , **RUA LOURIVAL OLIVEIRA DE ALMEIDA, RUA JOAO BATISTA DE SÁ TELES, RUA CARLOS ALBERTO (MANCHINHA) e RUA OTAVIANO RAMOS MOREIRA**, distante 60,00 m da esquina da RUA CARLOS ALBERTO (MANCHINHA) com a RUA JOAO BATISTA DE SÁ TELES (Lote 17), de formato regular, abrangendo uma área de **200,00 m<sup>2</sup>** (duzentos metros quadrados) e um perímetro de 60,00 m. Para quem de dentro do lote 27 olha para a RUA CARLOS ALBERTO (MANCHINHA) inicia-se a descrição no vértice na coordenada X: 676.955,89 Y: 8.534.759,55, com uma distância de **10,00 m** de frente até o vértice de coordenada X: 676.945,97 Y: 8.534.760,81, confrontando com **RUA CARLOS ALBERTO (MANCHINHA)**, daí deflete à direita com uma distância de **20,00 m** do lado direito até o vértice de coordenada X: 676.948,49 Y: 8.534.780,65, confrontando com **Lote 28**, daí deflete à direita com uma distância de **10,00 m** ao fundo até o vértice de coordenada X: 676.958,41 Y: 8.534.779,39, confrontando com **Lote 06**, daí deflete à direita com uma distância de **20,00 m** do lado esquerdo até o vértice de coordenada X: 676.955,89 Y: 8.534.759,55, confrontando com **Lote 26**.

**Quadra: 35. Lote: 28. Área: 200,00 m<sup>2</sup>.** O Lote de terreno sob nº 28 da Quadra 35, do Loteamento denominado “Loteamento Nova Lapa”, no município de Bom Jesus da Lapa - BA, comarca de Bom Jesus da Lapa - BA, na quadra formada pelas , **RUA LOURIVAL OLIVEIRA DE ALMEIDA, RUA JOAO BATISTA DE SÁ TELES, RUA CARLOS ALBERTO (MANCHINHA) e RUA OTAVIANO RAMOS MOREIRA**, distante 110,00 m da esquina da RUA CARLOS ALBERTO (MANCHINHA) com a RUA JOAO BATISTA DE SÁ TELES (Lote 17), de formato regular, abrangendo uma área de **200,00 m<sup>2</sup>** (duzentos metros quadrados) e um perímetro de 60,00 m. Para quem de dentro do lote 28 olha para a RUA CARLOS ALBERTO (MANCHINHA) inicia-se a descrição no vértice na coordenada X: 676.945,97 Y: 8.534.760,81, com uma distância de **10,00 m** de frente até o vértice de coordenada X: 676.936,05 Y: 8.534.762,07, confrontando com **RUA CARLOS ALBERTO (MANCHINHA)**, daí deflete à direita com uma distância de **20,00 m** do lado direito até o vértice de coordenada X: 676.938,57 Y: 8.534.781,91, confrontando com **Lote 29**, daí deflete à direita com uma distância de **10,00 m** ao fundo até o vértice de coordenada X: 676.948,49 Y: 8.534.780,65, confrontando com **Lote 05**, daí deflete à direita com uma distância de **20,00 m** do lado esquerdo até o vértice de coordenada X: 676.945,97 Y: 8.534.760,81, confrontando com **Lote 27**.

**Quadra: 35. Lote: 29. Área: 200,00 m<sup>2</sup>.** O Lote de terreno sob nº 29 da Quadra 35, do Loteamento denominado “Loteamento Nova Lapa”, no município de Bom Jesus da Lapa - BA, comarca de Bom Jesus da Lapa - BA, na quadra formada pelas , **RUA LOURIVAL OLIVEIRA DE ALMEIDA, RUA JOAO BATISTA DE SÁ TELES, RUA CARLOS ALBERTO (MANCHINHA) e RUA OTAVIANO RAMOS MOREIRA**, distante 120,00 m da esquina da RUA CARLOS ALBERTO (MANCHINHA) com a RUA JOAO



**PREFEITURA MUNICIPAL DE BOM JESUS DA LAPA – BA**Rua Mal. Floriano Peixoto, nº 208 – Centro -  
Bom Jesus da Lapa – BA, CEP: 47.600-000.**CNPJ: 14.105.183/0001-14**

(77) 3481-3374



BATISTA DE SÁ TELES (Lote 17), de formato regular, abrangendo uma área de **200,00 m<sup>2</sup>** (duzentos metros quadrados) e um perímetro de 60,00 m. Para quem de dentro do lote 29 olha para a RUA CARLOS ALBERTO (MANCHINHA) inicia-se a descrição no vértice na coordenada X: 676.936,05 Y: 8.534.762,07, com uma distância de **10,00 m** de frente até o vértice de coordenada X: 676.926,13 Y: 8.534.763,33, confrontando com **RUA CARLOS ALBERTO (MANCHINHA)**, daí deflete à direita com uma distância de **20,00 m** do lado direito até o vértice de coordenada X: 676.928,65 Y: 8.534.783,17, confrontando com **Lote 30**, daí deflete à direita com uma distância de **10,00 m** ao fundo até o vértice de coordenada X: 676.938,57 Y: 8.534.781,91, confrontando com **Lote 04**, daí deflete à direita com uma distância de **20,00 m** do lado esquerdo até o vértice de coordenada X: 676.936,05 Y: 8.534.762,07, confrontando com **Lote 28**.

**Quadra: 35. Lote: 30. Área: 200,00 m<sup>2</sup>.** O Lote de terreno sob nº 30 da Quadra 35, do Loteamento denominado “Loteamento Nova Lapa”, no município de Bom Jesus da Lapa - BA, comarca de Bom Jesus da Lapa - BA, na quadra formada pelas , **RUA LOURIVAL OLIVEIRA DE ALMEIDA, RUA JOAO BATISTA DE SÁ TELES, RUA CARLOS ALBERTO (MANCHINHA) e RUA OTAVIANO RAMOS MOREIRA**, distante 130,00 m da esquina da RUA CARLOS ALBERTO (MANCHINHA) com a RUA JOAO BATISTA DE SÁ TELES (Lote 17), de formato regular, abrangendo uma área de **200,00 m<sup>2</sup>** (duzentos metros quadrados) e um perímetro de 60,00 m. Para quem de dentro do lote 30 olha para a RUA CARLOS ALBERTO (MANCHINHA) inicia-se a descrição no vértice na coordenada X: 676.926,13 Y: 8.534.763,33, com uma distância de **10,00 m** de frente até o vértice de coordenada X: 676.916,21 Y: 8.534.764,59, confrontando com **RUA CARLOS ALBERTO (MANCHINHA)**, daí deflete à direita com uma distância de **20,00 m** do lado direito até o vértice de coordenada X: 676.918,73 Y: 8.534.784,43, confrontando com **Lote 31**, daí deflete à direita com uma distância de **10,00 m** ao fundo até o vértice de coordenada X: 676.928,65 Y: 8.534.783,17, confrontando com **Lote 03**, daí deflete à direita com uma distância de **20,00 m** do lado esquerdo até o vértice de coordenada X: 676.926,13 Y: 8.534.763,33, confrontando com **Lote 29**.

**Quadra: 35. Lote: 31. Área: 200,00 m<sup>2</sup>.** O Lote de terreno sob nº 31 da Quadra 35, do Loteamento denominado “Loteamento Nova Lapa”, no município de Bom Jesus da Lapa - BA, comarca de Bom Jesus da Lapa - BA, na quadra formada pelas , **RUA LOURIVAL OLIVEIRA DE ALMEIDA, RUA JOAO BATISTA DE SÁ TELES, RUA CARLOS ALBERTO (MANCHINHA) e RUA OTAVIANO RAMOS MOREIRA**, distante 140,00 m da esquina da RUA CARLOS ALBERTO (MANCHINHA) com a RUA JOAO BATISTA DE SÁ TELES (Lote 17), de formato regular, abrangendo uma área de **200,00 m<sup>2</sup>** (duzentos metros quadrados) e um perímetro de 60,00 m. Para quem de dentro do lote 31 olha para a RUA CARLOS ALBERTO (MANCHINHA) inicia-se a descrição no vértice na coordenada X: 676.916,21 Y: 8.534.764,59, com uma distância de **10,00 m** de frente até o vértice de coordenada X: 676.906,29 Y: 8.534.765,85, confrontando com **RUA CARLOS ALBERTO (MANCHINHA)**, daí deflete





**PREFEITURA MUNICIPAL DE BOM JESUS DA LAPA – BA**Rua Mal. Floriano Peixoto, nº 208 – Centro -  
Bom Jesus da Lapa – BA, CEP: 47.600-000.**CNPJ: 14.105.183/0001-14**

(77) 3481-3374



à direita com uma distância de **20,00 m** do lado direito até o vértice de coordenada X: 676.908,81 Y: 8.534.785,69, confrontando com **Lote 32**, daí deflete à direita com uma distância de **10,00 m** ao fundo até o vértice de coordenada X: 676.918,73 Y: 8.534.784,43, confrontando com **Lote 02**, daí deflete à direita com uma distância de **20,00 m** do lado esquerdo até o vértice de coordenada X: 676.916,21 Y: 8.534.764,59, confrontando com **Lote 30**.

**Quadra: 35. Lote: 32. Área: 302,80 m<sup>2</sup>.** O **Lote de terreno sob nº 32 da Quadra 35**, do **Loteamento denominado “Loteamento Nova Lapa”**, no município de Bom Jesus da Lapa - BA, comarca de Bom Jesus da Lapa - BA, na quadra formada pelas , **RUA LOURIVAL OLIVEIRA DE ALMEIDA, RUA JOAO BATISTA DE SÁ TELES, RUA CARLOS ALBERTO (MANCHINHA) e RUA OTAVIANO RAMOS MOREIRA**, localizado na esquina da RUA CARLOS ALBERTO (MANCHINHA) com a RUA OTAVIANO RAMOS MOREIRA, de formato irregular, abrangendo uma área de **302,80 m<sup>2</sup>** (trezentos e dois metros quadrados e oitenta centímetros quadrados) e um perímetro de 71,27 m. Para quem de dentro do lote 32 olha para a RUA CARLOS ALBERTO (MANCHINHA) inicia-se a descrição no vértice na coordenada X: 676.906,29 Y: 8.534.765,85, com uma distância de **18,33 m** de frente até o vértice de coordenada X: 676.888,11 Y: 8.534.768,17, confrontando com **RUA CARLOS ALBERTO (MANCHINHA)**, daí deflete à direita com uma distância de **20,99 m** do lado direito até o vértice de coordenada X: 676.896,96 Y: 8.534.787,20, confrontando com **RUA OTAVIANO RAMOS MOREIRA**, daí deflete à direita com uma distância de **11,95 m** ao fundo até o vértice de coordenada X: 676.908,81 Y: 8.534.785,69, confrontando com **Lote 01**, daí deflete à direita com uma distância de **20,00 m** do lado esquerdo até o vértice de coordenada X: 676.906,29 Y: 8.534.765,85, confrontando com **Lote 31**

**Quadra: 36. Lote: 01. Área: 200,00 m<sup>2</sup>.** O **Lote de terreno sob nº 01 da Quadra 36**, do **Loteamento denominado “Loteamento Nova Lapa”**, no município de Bom Jesus da Lapa - BA, comarca de Bom Jesus da Lapa - BA, na quadra formada pelas , **RUA LOURIVAL OLIVEIRA DE ALMEIDA, RUA WILSON XAVIER DA SILVA, RUA CARLOS ALBERTO (MANCHINHA) e RUA JOAO BATISTA DE SÁ TELES**, localizado na esquina da RUA LOURIVAL OLIVEIRA DE ALMEIDA com a RUA JOAO BATISTA DE SÁ TELES, de formato regular, abrangendo uma área de **200,00 m<sup>2</sup>** (duzentos metros quadrados) e um perímetro de 60,00 m. Para quem de dentro do lote 01 olha para a RUA LOURIVAL OLIVEIRA DE ALMEIDA inicia-se a descrição no vértice na coordenada X: 677.074,03 Y: 8.534.784,85, com uma distância de **10,00 m** de frente até o vértice de coordenada X: 677.083,95 Y: 8.534.783,59, confrontando com **RUA LOURIVAL OLIVEIRA DE ALMEIDA**, daí deflete à direita com uma distância de **20,00 m** do lado direito até o vértice de coordenada X: 677.081,42 Y: 8.534.763,75, confrontando com **Lote 02**, daí deflete à direita com uma distância de **10,00 m** ao fundo até o vértice de coordenada X: 677.071,50 Y: 8.534.765,01, confrontando com **Lote 40**, daí deflete à direita com uma distância de **20,00 m** do





**PREFEITURA MUNICIPAL DE BOM JESUS DA LAPA – BA**  
Rua Mal. Floriano Peixoto, nº 208 – Centro -  
Bom Jesus da Lapa – BA, CEP: 47.600-000.  
**CNPJ: 14.105.183/0001-14**  
(77) 3481-3374



lado esquerdo até o vértice de coordenada X: 677.074,03 Y: 8.534.784,85, confrontando com **RUA JOAO BATISTA DE SÁ TELES**.

**Quadra: 36. Lote: 02. Área: 200,00 m<sup>2</sup>.** O Lote de terreno sob nº 02 da Quadra 36, do Loteamento denominado “Loteamento Nova Lapa”, no município de Bom Jesus da Lapa - BA, comarca de Bom Jesus da Lapa - BA, na quadra formada pelas , **RUA LOURIVAL OLIVEIRA DE ALMEIDA, RUA WILSON XAVIER DA SILVA, RUA CARLOS ALBERTO (MANCHINHA) e RUA JOAO BATISTA DE SÁ TELES**, distante 10,00 m da esquina da RUA LOURIVAL OLIVEIRA DE ALMEIDA com a RUA JOAO BATISTA DE SÁ TELES (Lote 01), de formato regular, abrangendo uma área de **200,00 m<sup>2</sup>** (duzentos metros quadrados) e um perímetro de 60,00 m. Para quem de dentro do lote 02 olha para a RUA LOURIVAL OLIVEIRA DE ALMEIDA inicia-se a descrição no vértice na coordenada X: 677.083,95 Y: 8.534.783,59, com uma distância de **10,00 m** de frente até o vértice de coordenada X: 677.093,87 Y: 8.534.782,33, confrontando com **RUA LOURIVAL OLIVEIRA DE ALMEIDA**, daí deflete à direita com uma distância de **20,00 m** do lado direito até o vértice de coordenada X: 677.091,34 Y: 8.534.762,49, confrontando com **Lote 03**, daí deflete à direita com uma distância de **10,00 m** ao fundo até o vértice de coordenada X: 677.081,42 Y: 8.534.763,75, confrontando com **Lote 39**, daí deflete à direita com uma distância de **20,00 m** do lado esquerdo até o vértice de coordenada X: 677.083,95 Y: 8.534.783,59, confrontando com **Lote 01**.

**Quadra: 36. Lote: 03. Área: 200,00 m<sup>2</sup>.** O Lote de terreno sob nº 03 da Quadra 36, do Loteamento denominado “Loteamento Nova Lapa”, no município de Bom Jesus da Lapa - BA, comarca de Bom Jesus da Lapa - BA, na quadra formada pelas , **RUA LOURIVAL OLIVEIRA DE ALMEIDA, RUA WILSON XAVIER DA SILVA, RUA CARLOS ALBERTO (MANCHINHA) e RUA JOAO BATISTA DE SÁ TELES**, distante 20,00 m da esquina da RUA LOURIVAL OLIVEIRA DE ALMEIDA com a RUA JOAO BATISTA DE SÁ TELES (Lote 01), de formato regular, abrangendo uma área de **200,00 m<sup>2</sup>** (duzentos metros quadrados) e um perímetro de 60,00 m. Para quem de dentro do lote 03 olha para a RUA LOURIVAL OLIVEIRA DE ALMEIDA inicia-se a descrição no vértice na coordenada X: 677.093,87 Y: 8.534.782,33, com uma distância de **10,00 m** de frente até o vértice de coordenada X: 677.103,79 Y: 8.534.781,07, confrontando com **RUA LOURIVAL OLIVEIRA DE ALMEIDA**, daí deflete à direita com uma distância de **20,00 m** do lado direito até o vértice de coordenada X: 677.101,26 Y: 8.534.761,23, confrontando com **Lote 04**, daí deflete à direita com uma distância de **10,00 m** ao fundo até o vértice de coordenada X: 677.091,34 Y: 8.534.762,49, confrontando com **Lote 38**, daí deflete à direita com uma distância de **20,00 m** do lado esquerdo até o vértice de coordenada X: 677.093,87 Y: 8.534.782,33, confrontando com **Lote 02**.

**Quadra: 36. Lote: 04. Área: 200,00 m<sup>2</sup>.** O Lote de terreno sob nº 04 da Quadra 36, do Loteamento denominado “Loteamento Nova Lapa”, no município de Bom





**PREFEITURA MUNICIPAL DE BOM JESUS DA LAPA – BA**  
 Rua Mal. Floriano Peixoto, nº 208 – Centro -  
 Bom Jesus da Lapa – BA, CEP: 47.600-000.  
**CNPJ: 14.105.183/0001-14**  
 (77) 3481-3374



Jesus da Lapa - BA, comarca de Bom Jesus da Lapa - BA, na quadra formada pelas , **RUA LOURIVAL OLIVEIRA DE ALMEIDA, RUA WILSON XAVIER DA SILVA, RUA CARLOS ALBERTO (MANCHINHA) e RUA JOAO BATISTA DE SÁ TELES**, distante 30,00 m da esquina da RUA LOURIVAL OLIVEIRA DE ALMEIDA com a RUA JOAO BATISTA DE SÁ TELES (Lote 01), de formato regular, abrangendo uma área de **200,00 m<sup>2</sup>** (duzentos metros quadrados) e um perímetro de 60,00 m. Para quem de dentro do lote 04 olha para a RUA LOURIVAL OLIVEIRA DE ALMEIDA inicia-se a descrição no vértice na coordenada X: 677.103,79 Y: 8.534.781,07, com uma distância de **10,00 m** de frente até o vértice de coordenada X: 677.113,71 Y: 8.534.779,81, confrontando com **RUA LOURIVAL OLIVEIRA DE ALMEIDA**, daí deflete à direita com uma distância de **20,00 m** do lado direito até o vértice de coordenada X: 677.111,18 Y: 8.534.759,97, confrontando com **Lote 05**, daí deflete à direita com uma distância de **10,00 m** ao fundo até o vértice de coordenada X: 677.101,26 Y: 8.534.761,23, confrontando com **Lote 37**, daí deflete à direita com uma distância de **20,00 m** do lado esquerdo até o vértice de coordenada X: 677.103,79 Y: 8.534.781,07, confrontando com **Lote 03**.

**Quadra: 36. Lote: 05. Área: 200,00 m<sup>2</sup>.** O **Lote de terreno sob nº 05 da Quadra 36**, do **Loteamento denominado “Loteamento Nova Lapa”**, no município de Bom Jesus da Lapa - BA, comarca de Bom Jesus da Lapa - BA, na quadra formada pelas , **RUA LOURIVAL OLIVEIRA DE ALMEIDA, RUA WILSON XAVIER DA SILVA, RUA CARLOS ALBERTO (MANCHINHA) e RUA JOAO BATISTA DE SÁ TELES**, distante 40,00 m da esquina da RUA LOURIVAL OLIVEIRA DE ALMEIDA com a RUA JOAO BATISTA DE SÁ TELES (Lote 01), de formato regular, abrangendo uma área de **200,00 m<sup>2</sup>** (duzentos metros quadrados) e um perímetro de 60,00 m. Para quem de dentro do lote 05 olha para a RUA LOURIVAL OLIVEIRA DE ALMEIDA inicia-se a descrição no vértice na coordenada X: 677.113,71 Y: 8.534.779,81, com uma distância de **10,00 m** de frente até o vértice de coordenada X: 677.123,63 Y: 8.534.778,55, confrontando com **RUA LOURIVAL OLIVEIRA DE ALMEIDA**, daí deflete à direita com uma distância de **20,00 m** do lado direito até o vértice de coordenada X: 677.121,10 Y: 8.534.758,71, confrontando com **Lote 06**, daí deflete à direita com uma distância de **10,00 m** ao fundo até o vértice de coordenada X: 677.111,18 Y: 8.534.759,97, confrontando com **Lote 36**, daí deflete à direita com uma distância de **20,00 m** do lado esquerdo até o vértice de coordenada X: 677.113,71 Y: 8.534.779,81, confrontando com **Lote 04**.

**Quadra: 36. Lote: 06. Área: 200,00 m<sup>2</sup>.** O **Lote de terreno sob nº 06 da Quadra 36**, do **Loteamento denominado “Loteamento Nova Lapa”**, no município de Bom Jesus da Lapa - BA, comarca de Bom Jesus da Lapa - BA, na quadra formada pelas , **RUA LOURIVAL OLIVEIRA DE ALMEIDA, RUA WILSON XAVIER DA SILVA, RUA CARLOS ALBERTO (MANCHINHA) e RUA JOAO BATISTA DE SÁ TELES**, distante 50,00 m da esquina da RUA LOURIVAL OLIVEIRA DE ALMEIDA com a RUA JOAO BATISTA DE SÁ TELES (Lote 01), de formato regular, abrangendo uma área de **200,00 m<sup>2</sup>** (duzentos metros quadrados) e um perímetro de 60,00 m. Para quem de dentro





**PREFEITURA MUNICIPAL DE BOM JESUS DA LAPA – BA**  
Rua Mal. Floriano Peixoto, nº 208 – Centro -  
Bom Jesus da Lapa – BA, CEP: 47.600-000.  
**CNPJ: 14.105.183/0001-14**  
(77) 3481-3374



do lote 06 olha para a RUA LOURIVAL OLIVEIRA DE ALMEIDA inicia-se a descrição no vértice na coordenada X: 677.123,63 Y: 8.534.778,55, com uma distância de **10,00 m** de frente até o vértice de coordenada X: 677.133,55 Y: 8.534.777,28, confrontando com **RUA LOURIVAL OLIVEIRA DE ALMEIDA**, daí deflete à direita com uma distância de **20,00 m** do lado direito até o vértice de coordenada X: 677.131,02 Y: 8.534.757,44, confrontando com **Lote 07**, daí deflete à direita com uma distância de **10,00 m** ao fundo até o vértice de coordenada X: 677.121,10 Y: 8.534.758,71, confrontando com **Lote 35**, daí deflete à direita com uma distância de **20,00 m** do lado esquerdo até o vértice de coordenada X: 677.123,63 Y: 8.534.778,55, confrontando com **Lote 05**.

**Quadra: 36. Lote: 07. Área: 200,00 m<sup>2</sup>.** O Lote de terreno sob nº 07 da Quadra 36, do Loteamento denominado “Loteamento Nova Lapa”, no município de Bom Jesus da Lapa - BA, comarca de Bom Jesus da Lapa - BA, na quadra formada pelas , **RUA LOURIVAL OLIVEIRA DE ALMEIDA, RUA WILSON XAVIER DA SILVA, RUA CARLOS ALBERTO (MANCHINHA) e RUA JOAO BATISTA DE SÁ TELES**, distante 60,00 m da esquina da RUA LOURIVAL OLIVEIRA DE ALMEIDA com a RUA JOAO BATISTA DE SÁ TELES (Lote 01), de formato regular, abrangendo uma área de **200,00 m<sup>2</sup>** (duzentos metros quadrados) e um perímetro de 60,00 m. Para quem de dentro do lote 07 olha para a RUA LOURIVAL OLIVEIRA DE ALMEIDA inicia-se a descrição no vértice na coordenada X: 677.133,55 Y: 8.534.777,28, com uma distância de **10,00 m** de frente até o vértice de coordenada X: 677.143,47 Y: 8.534.776,02, confrontando com **RUA LOURIVAL OLIVEIRA DE ALMEIDA**, daí deflete à direita com uma distância de **20,00 m** do lado direito até o vértice de coordenada X: 677.140,94 Y: 8.534.756,18, confrontando com **Lote 08**, daí deflete à direita com uma distância de **10,00 m** ao fundo até o vértice de coordenada X: 677.131,02 Y: 8.534.757,44, confrontando com **Lote 34**, daí deflete à direita com uma distância de **20,00 m** do lado esquerdo até o vértice de coordenada X: 677.133,55 Y: 8.534.777,28, confrontando com **Lote 06**.

**Quadra: 36. Lote: 08. Área: 200,00 m<sup>2</sup>.** O Lote de terreno sob nº 08 da Quadra 36, do Loteamento denominado “Loteamento Nova Lapa”, no município de Bom Jesus da Lapa - BA, comarca de Bom Jesus da Lapa - BA, na quadra formada pelas , **RUA LOURIVAL OLIVEIRA DE ALMEIDA, RUA WILSON XAVIER DA SILVA, RUA CARLOS ALBERTO (MANCHINHA) e RUA JOAO BATISTA DE SÁ TELES**, distante 70,00 m da esquina da RUA LOURIVAL OLIVEIRA DE ALMEIDA com a RUA JOAO BATISTA DE SÁ TELES (Lote 01), de formato regular, abrangendo uma área de **200,00 m<sup>2</sup>** (duzentos metros quadrados) e um perímetro de 60,00 m. Para quem de dentro do lote 08 olha para a RUA LOURIVAL OLIVEIRA DE ALMEIDA inicia-se a descrição no vértice na coordenada X: 677.143,47 Y: 8.534.776,02, com uma distância de **10,00 m** de frente até o vértice de coordenada X: 677.153,39 Y: 8.534.774,76, confrontando com **RUA LOURIVAL OLIVEIRA DE ALMEIDA**, daí deflete à direita com uma distância de **20,00 m** do lado direito até o vértice de coordenada X: 677.150,86 Y: 8.534.754,92, confrontando com **Lote 09**, daí deflete à direita com





PREFEITURA MUNICIPAL DE BOM JESUS DA LAPA – BA  
Rua Mal. Floriano Peixoto, nº 208 – Centro -  
Bom Jesus da Lapa – BA, CEP: 47.600-000.  
CNPJ: 14.105.183/0001-14  
(77) 3481-3374



uma distância de **10,00 m** ao fundo até o vértice de coordenada X: 677.140,94 Y: 8.534.756,18, confrontando com **Lote 33**, daí deflete à direita com uma distância de **20,00 m** do lado esquerdo até o vértice de coordenada X: 677.143,47 Y: 8.534.776,02, confrontando com **Lote 07**.

**Quadra: 36. Lote: 09. Área: 200,00 m<sup>2</sup>.** O **Lote de terreno sob nº 09 da Quadra 36**, do **Loteamento denominado “Loteamento Nova Lapa”**, no município de Bom Jesus da Lapa - BA, comarca de Bom Jesus da Lapa - BA, na quadra formada pelas , **RUA LOURIVAL OLIVEIRA DE ALMEIDA, RUA WILSON XAVIER DA SILVA, RUA CARLOS ALBERTO (MANCHINHA) e RUA JOAO BATISTA DE SÁ TELES**, distante 80,00 m da esquina da RUA LOURIVAL OLIVEIRA DE ALMEIDA com a RUA JOAO BATISTA DE SÁ TELES (Lote 01), de formato regular, abrangendo uma área de **200,00 m<sup>2</sup>** (duzentos metros quadrados) e um perímetro de 60,00 m. Para quem de dentro do lote 09 olha para a RUA LOURIVAL OLIVEIRA DE ALMEIDA inicia-se a descrição no vértice na coordenada X: 677.153,39 Y: 8.534.774,76, com uma distância de **10,00 m** de frente até o vértice de coordenada X: 677.163,31 Y: 8.534.773,50, confrontando com **RUA LOURIVAL OLIVEIRA DE ALMEIDA**, daí deflete à direita com uma distância de **20,00 m** do lado direito até o vértice de coordenada X: 677.160,79 Y: 8.534.753,66, confrontando com **Lote 10**, daí deflete à direita com uma distância de **10,00 m** ao fundo até o vértice de coordenada X: 677.150,86 Y: 8.534.754,92, confrontando com **Lote 32**, daí deflete à direita com uma distância de **20,00 m** do lado esquerdo até o vértice de coordenada X: 677.153,39 Y: 8.534.774,76, confrontando com **Lote 08**.

**Quadra: 36. Lote: 10. Área: 200,00 m<sup>2</sup>.** O **Lote de terreno sob nº 10 da Quadra 36**, do **Loteamento denominado “Loteamento Nova Lapa”**, no município de Bom Jesus da Lapa - BA, comarca de Bom Jesus da Lapa - BA, na quadra formada pelas , **RUA LOURIVAL OLIVEIRA DE ALMEIDA, RUA WILSON XAVIER DA SILVA, RUA CARLOS ALBERTO (MANCHINHA) e RUA JOAO BATISTA DE SÁ TELES**, distante 90,00 m da esquina da RUA LOURIVAL OLIVEIRA DE ALMEIDA com a RUA JOAO BATISTA DE SÁ TELES (Lote 01), de formato regular, abrangendo uma área de **200,00 m<sup>2</sup>** (duzentos metros quadrados) e um perímetro de 60,00 m. Para quem de dentro do lote 10 olha para a RUA LOURIVAL OLIVEIRA DE ALMEIDA inicia-se a descrição no vértice na coordenada X: 677.163,31 Y: 8.534.773,50, com uma distância de **10,00 m** de frente até o vértice de coordenada X: 677.173,23 Y: 8.534.772,24, confrontando com **RUA LOURIVAL OLIVEIRA DE ALMEIDA**, daí deflete à direita com uma distância de **20,00 m** do lado direito até o vértice de coordenada X: 677.170,71 Y: 8.534.752,40, confrontando com **Lote 11**, daí deflete à direita com uma distância de **10,00 m** ao fundo até o vértice de coordenada X: 677.160,79 Y: 8.534.753,66, confrontando com **Lote 31**, daí deflete à direita com uma distância de **20,00 m** do lado esquerdo até o vértice de coordenada X: 677.163,31 Y: 8.534.773,50, confrontando com **Lote 09**.





PREFEITURA MUNICIPAL DE BOM JESUS DA LAPA – BA  
Rua Mal. Floriano Peixoto, nº 208 – Centro -  
Bom Jesus da Lapa – BA, CEP: 47.600-000.  
CNPJ: 14.105.183/0001-14  
(77) 3481-3374



**Quadra: 36. Lote: 11. Área: 200,00 m<sup>2</sup>.** O Lote de terreno sob nº 11 da Quadra 36, do Loteamento denominado “Loteamento Nova Lapa”, no município de Bom Jesus da Lapa - BA, comarca de Bom Jesus da Lapa - BA, na quadra formada pelas , **RUA LOURIVAL OLIVEIRA DE ALMEIDA, RUA WILSON XAVIER DA SILVA, RUA CARLOS ALBERTO (MANCHINHA) e RUA JOAO BATISTA DE SÁ TELES**, distante 100,00 m da esquina da RUA LOURIVAL OLIVEIRA DE ALMEIDA com a RUA JOAO BATISTA DE SÁ TELES (Lote 01), de formato regular, abrangendo uma área de **200,00 m<sup>2</sup>** (duzentos metros quadrados) e um perímetro de 60,00 m. Para quem de dentro do lote 11 olha para a RUA LOURIVAL OLIVEIRA DE ALMEIDA inicia-se a descrição no vértice na coordenada X: 677.173,23 Y: 8.534.772,24, com uma distância de **10,00 m** de frente até o vértice de coordenada X: 677.183,15 Y: 8.534.770,98, confrontando com **RUA LOURIVAL OLIVEIRA DE ALMEIDA**, daí deflete à direita com uma distância de **20,00 m** do lado direito até o vértice de coordenada X: 677.180,63 Y: 8.534.751,14, confrontando com **Lote 12**, daí deflete à direita com uma distância de **10,00 m** ao fundo até o vértice de coordenada X: 677.170,71 Y: 8.534.752,40, confrontando com **Lote 30**, daí deflete à direita com uma distância de **20,00 m** do lado esquerdo até o vértice de coordenada X: 677.173,23 Y: 8.534.772,24, confrontando com **Lote 10**.

**Quadra: 36. Lote: 12. Área: 200,00 m<sup>2</sup>.** O Lote de terreno sob nº 12 da Quadra 36, do Loteamento denominado “Loteamento Nova Lapa”, no município de Bom Jesus da Lapa - BA, comarca de Bom Jesus da Lapa - BA, na quadra formada pelas , **RUA LOURIVAL OLIVEIRA DE ALMEIDA, RUA WILSON XAVIER DA SILVA, RUA CARLOS ALBERTO (MANCHINHA) e RUA JOAO BATISTA DE SÁ TELES**, distante 110,00 m da esquina da RUA LOURIVAL OLIVEIRA DE ALMEIDA com a RUA JOAO BATISTA DE SÁ TELES (Lote 01), de formato regular, abrangendo uma área de **200,00 m<sup>2</sup>** (duzentos metros quadrados) e um perímetro de 60,00 m. Para quem de dentro do lote 12 olha para a RUA LOURIVAL OLIVEIRA DE ALMEIDA inicia-se a descrição no vértice na coordenada X: 677.183,15 Y: 8.534.770,98, com uma distância de **10,00 m** de frente até o vértice de coordenada X: 677.193,07 Y: 8.534.769,72, confrontando com **RUA LOURIVAL OLIVEIRA DE ALMEIDA**, daí deflete à direita com uma distância de **20,00 m** do lado direito até o vértice de coordenada X: 677.190,55 Y: 8.534.749,88, confrontando com **Lote 13**, daí deflete à direita com uma distância de **10,00 m** ao fundo até o vértice de coordenada X: 677.180,63 Y: 8.534.751,14, confrontando com **Lote 29**, daí deflete à direita com uma distância de **20,00 m** do lado esquerdo até o vértice de coordenada X: 677.183,15 Y: 8.534.770,98, confrontando com **Lote 11**.

**Quadra: 36. Lote: 13. Área: 200,00 m<sup>2</sup>.** O Lote de terreno sob nº 13 da Quadra 36, do Loteamento denominado “Loteamento Nova Lapa”, no município de Bom Jesus da Lapa - BA, comarca de Bom Jesus da Lapa - BA, na quadra formada pelas , **RUA LOURIVAL OLIVEIRA DE ALMEIDA, RUA WILSON XAVIER DA SILVA, RUA CARLOS ALBERTO (MANCHINHA) e RUA JOAO BATISTA DE SÁ TELES**, distante 120,00 m da esquina da RUA LOURIVAL OLIVEIRA DE ALMEIDA com a RUA JOAO BATISTA





PREFEITURA MUNICIPAL DE BOM JESUS DA LAPA – BA  
Rua Mal. Floriano Peixoto, nº 208 – Centro -  
Bom Jesus da Lapa – BA, CEP: 47.600-000.  
CNPJ: 14.105.183/0001-14  
(77) 3481-3374



DE SÁ TELES (Lote 01), de formato regular, abrangendo uma área de **200,00 m<sup>2</sup>** (duzentos metros quadrados) e um perímetro de 60,00 m. Para quem de dentro do lote 13 olha para a RUA LOURIVAL OLIVEIRA DE ALMEIDA inicia-se a descrição no vértice na coordenada X: 677.193,07 Y: 8.534.769,72, com uma distância de **10,00 m** de frente até o vértice de coordenada X: 677.202,99 Y: 8.534.768,46, confrontando com **RUA LOURIVAL OLIVEIRA DE ALMEIDA**, daí deflete à direita com uma distância de **20,00 m** do lado direito até o vértice de coordenada X: 677.200,47 Y: 8.534.748,62, confrontando com **Lote 14**, daí deflete à direita com uma distância de **10,00 m** ao fundo até o vértice de coordenada X: 677.190,55 Y: 8.534.749,88, confrontando com **Lote 28**, daí deflete à direita com uma distância de **20,00 m** do lado esquerdo até o vértice de coordenada X: 677.193,07 Y: 8.534.769,72, confrontando com **Lote 12**.

**Quadra: 36. Lote: 14. Área: 200,00 m<sup>2</sup>.** O Lote de terreno sob nº 14 da Quadra 36, do Loteamento denominado “Loteamento Nova Lapa”, no município de Bom Jesus da Lapa - BA, comarca de Bom Jesus da Lapa - BA, na quadra formada pelas , **RUA LOURIVAL OLIVEIRA DE ALMEIDA, RUA WILSON XAVIER DA SILVA, RUA CARLOS ALBERTO (MANCHINHA) e RUA JOAO BATISTA DE SÁ TELES**, distante 130,00 m da esquina da RUA LOURIVAL OLIVEIRA DE ALMEIDA com a RUA JOAO BATISTA DE SÁ TELES (Lote 01), de formato regular, abrangendo uma área de **200,00 m<sup>2</sup>** (duzentos metros quadrados) e um perímetro de 60,00 m. Para quem de dentro do lote 14 olha para a RUA LOURIVAL OLIVEIRA DE ALMEIDA inicia-se a descrição no vértice na coordenada X: 677.202,99 Y: 8.534.768,46, com uma distância de **10,00 m** de frente até o vértice de coordenada X: 677.212,91 Y: 8.534.767,20, confrontando com **RUA LOURIVAL OLIVEIRA DE ALMEIDA**, daí deflete à direita com uma distância de **20,00 m** do lado direito até o vértice de coordenada X: 677.210,39 Y: 8.534.747,35, confrontando com **Lote 15**, daí deflete à direita com uma distância de **10,00 m** ao fundo até o vértice de coordenada X: 677.200,47 Y: 8.534.748,62, confrontando com **Lote 27**, daí deflete à direita com uma distância de **20,00 m** do lado esquerdo até o vértice de coordenada X: 677.202,99 Y: 8.534.768,46, confrontando com **Lote 13**.

**Quadra: 36. Lote: 15. Área: 200,00 m<sup>2</sup>.** O Lote de terreno sob nº 15 da Quadra 36, do Loteamento denominado “Loteamento Nova Lapa”, no município de Bom Jesus da Lapa - BA, comarca de Bom Jesus da Lapa - BA, na quadra formada pelas , **RUA LOURIVAL OLIVEIRA DE ALMEIDA, RUA WILSON XAVIER DA SILVA, RUA CARLOS ALBERTO (MANCHINHA) e RUA JOAO BATISTA DE SÁ TELES**, distante 140,00 m da esquina da RUA LOURIVAL OLIVEIRA DE ALMEIDA com a RUA JOAO BATISTA DE SÁ TELES (Lote 01), de formato regular, abrangendo uma área de **200,00 m<sup>2</sup>** (duzentos metros quadrados) e um perímetro de 60,00 m. Para quem de dentro do lote 15 olha para a RUA LOURIVAL OLIVEIRA DE ALMEIDA inicia-se a descrição no vértice na coordenada X: 677.212,91 Y: 8.534.767,20, com uma distância de **10,00 m** de frente até o vértice de coordenada X: 677.222,83 Y: 8.534.765,93, confrontando com **RUA LOURIVAL OLIVEIRA DE ALMEIDA**, daí deflete à direita com





**PREFEITURA MUNICIPAL DE BOM JESUS DA LAPA – BA**

Rua Mal. Floriano Peixoto, nº 208 – Centro -  
Bom Jesus da Lapa – BA, CEP: 47.600-000.

**CNPJ: 14.105.183/0001-14**

(77) 3481-3374



uma distância de **20,00 m** do lado direito até o vértice de coordenada X: 677.220,31 Y: 8.534.746,09, confrontando com **Lote 16**, daí deflete à direita com uma distância de **10,00 m** ao fundo até o vértice de coordenada X: 677.210,39 Y: 8.534.747,35, confrontando com **Lote 26**, daí deflete à direita com uma distância de **20,00 m** do lado esquerdo até o vértice de coordenada X: 677.212,91 Y: 8.534.767,20, confrontando com **Lote 14**.

**Quadra: 36. Lote: 16. Área: 200,00 m².** O **Lote de terreno sob nº 16 da Quadra 36**, do **Loteamento denominado “Loteamento Nova Lapa”**, no município de Bom Jesus da Lapa - BA, comarca de Bom Jesus da Lapa - BA, na quadra formada pelas , **RUA LOURIVAL OLIVEIRA DE ALMEIDA, RUA WILSON XAVIER DA SILVA, RUA CARLOS ALBERTO (MANCHINHA) e RUA JOAO BATISTA DE SÁ TELES**, distante 150,00 m da esquina da RUA LOURIVAL OLIVEIRA DE ALMEIDA com a RUA JOAO BATISTA DE SÁ TELES (Lote 01), de formato regular, abrangendo uma área de **200,00 m²** (duzentos metros quadrados) e um perímetro de 60,00 m. Para quem de dentro do lote 16 olha para a RUA LOURIVAL OLIVEIRA DE ALMEIDA inicia-se a descrição no vértice na coordenada X: 677.222,83 Y: 8.534.765,93, com uma distância de **10,00 m** de frente até o vértice de coordenada X: 677.232,75 Y: 8.534.764,67, confrontando com **RUA LOURIVAL OLIVEIRA DE ALMEIDA**, daí deflete à direita com uma distância de **20,00 m** do lado direito até o vértice de coordenada X: 677.230,23 Y: 8.534.744,83, confrontando com **Lote 17**, daí deflete à direita com uma distância de **10,00 m** ao fundo até o vértice de coordenada X: 677.220,31 Y: 8.534.746,09, confrontando com **Lote 25**, daí deflete à direita com uma distância de **20,00 m** do lado esquerdo até o vértice de coordenada X: 677.222,83 Y: 8.534.765,93, confrontando com **Lote 15**.

**Quadra: 36. Lote: 17. Área: 200,00 m².** O **Lote de terreno sob nº 17 da Quadra 36**, do **Loteamento denominado “Loteamento Nova Lapa”**, no município de Bom Jesus da Lapa - BA, comarca de Bom Jesus da Lapa - BA, na quadra formada pelas , **RUA LOURIVAL OLIVEIRA DE ALMEIDA, RUA WILSON XAVIER DA SILVA, RUA CARLOS ALBERTO (MANCHINHA) e RUA JOAO BATISTA DE SÁ TELES**, distante 160,00 m da esquina da RUA LOURIVAL OLIVEIRA DE ALMEIDA com a RUA JOAO BATISTA DE SÁ TELES (Lote 01), de formato regular, abrangendo uma área de **200,00 m²** (duzentos metros quadrados) e um perímetro de 60,00 m. Para quem de dentro do lote 17 olha para a RUA LOURIVAL OLIVEIRA DE ALMEIDA inicia-se a descrição no vértice na coordenada X: 677.232,75 Y: 8.534.764,67, com uma distância de **10,00 m** de frente até o vértice de coordenada X: 677.242,67 Y: 8.534.763,41, confrontando com **RUA LOURIVAL OLIVEIRA DE ALMEIDA**, daí deflete à direita com uma distância de **20,00 m** do lado direito até o vértice de coordenada X: 677.240,15 Y: 8.534.743,57, confrontando com **Lote 18**, daí deflete à direita com uma distância de **10,00 m** ao fundo até o vértice de coordenada X: 677.230,23 Y: 8.534.744,83, confrontando com **Lote 24**, daí deflete à direita com uma distância de **20,00 m** do lado esquerdo até o vértice de coordenada X: 677.232,75 Y: 8.534.764,67, confrontando com **Lote 16**.







PREFEITURA MUNICIPAL DE BOM JESUS DA LAPA – BA  
Rua Mal. Floriano Peixoto, nº 208 – Centro -  
Bom Jesus da Lapa – BA, CEP: 47.600-000.  
CNPJ: 14.105.183/0001-14  
(77) 3481-3374



**Quadra: 36. Lote: 18. Área: 200,00 m<sup>2</sup>.** O Lote de terreno sob nº 18 da Quadra 36, do Loteamento denominado “Loteamento Nova Lapa”, no município de Bom Jesus da Lapa - BA, comarca de Bom Jesus da Lapa - BA, na quadra formada pelas , **RUA LOURIVAL OLIVEIRA DE ALMEIDA, RUA WILSON XAVIER DA SILVA, RUA CARLOS ALBERTO (MANCHINHA) e RUA JOAO BATISTA DE SÁ TELES**, distante 170,00 m da esquina da RUA LOURIVAL OLIVEIRA DE ALMEIDA com a RUA JOAO BATISTA DE SÁ TELES (Lote 01), de formato irregular, abrangendo uma área de **200,00 m<sup>2</sup>** (duzentos metros quadrados) e um perímetro de 60,00 m. Para quem de dentro do lote 18 olha para a RUA LOURIVAL OLIVEIRA DE ALMEIDA inicia-se a descrição no vértice na coordenada X: 677.242,67 Y: 8.534.763,41, com uma distância de **10,00 m** de frente até o vértice de coordenada X: 677.252,59 Y: 8.534.762,15, confrontando com **RUA LOURIVAL OLIVEIRA DE ALMEIDA**, daí deflete à direita com uma distância de **10,00 m** do lado direito até o vértice de coordenada X: 677.251,33 Y: 8.534.752,23, confrontando com **Lote 19**, daí deflete à esquerda com uma distância de **10,00 m** do lado direito até o vértice de coordenada X: 677.250,07 Y: 8.534.742,31, confrontando com **Lote 20**, daí deflete à direita com uma distância de **10,00 m** ao fundo até o vértice de coordenada X: 677.240,15 Y: 8.534.743,57, confrontando com **Lote 23**, daí deflete à direita com uma distância de **20,00 m** do lado esquerdo até o vértice de coordenada X: 677.242,67 Y: 8.534.763,41, confrontando com **Lote 17**.

**Quadra: 36. Lote: 19. Área: 200,00 m<sup>2</sup>.** O Lote de terreno sob nº 19 da Quadra 36, do Loteamento denominado “Loteamento Nova Lapa”, no município de Bom Jesus da Lapa - BA, comarca de Bom Jesus da Lapa - BA, na quadra formada pelas , **RUA LOURIVAL OLIVEIRA DE ALMEIDA, RUA WILSON XAVIER DA SILVA, RUA CARLOS ALBERTO (MANCHINHA) e RUA JOAO BATISTA DE SÁ TELES**, localizado na esquina da RUA WILSON XAVIER DA SILVA com a RUA LOURIVAL OLIVEIRA DE ALMEIDA, de formato regular, abrangendo uma área de **200,00 m<sup>2</sup>** (duzentos metros quadrados) e um perímetro de 60,00 m. Para quem de dentro do lote 19 olha para a RUA WILSON XAVIER DA SILVA inicia-se a descrição no vértice na coordenada X: 677.272,43 Y: 8.534.759,63, com uma distância de **10,00 m** de frente até o vértice de coordenada X: 677.271,17 Y: 8.534.749,71, confrontando com **RUA WILSON XAVIER DA SILVA**, daí deflete à direita com uma distância de **20,00 m** do lado direito até o vértice de coordenada X: 677.251,33 Y: 8.534.752,23, confrontando com **Lote 20**, daí deflete à direita com uma distância de **10,00 m** ao fundo até o vértice de coordenada X: 677.252,59 Y: 8.534.762,15, confrontando com **Lote 18**, daí deflete à direita com uma distância de **20,00 m** do lado esquerdo até o vértice de coordenada X: 677.272,43 Y: 8.534.759,63, confrontando com **RUA LOURIVAL OLIVEIRA DE ALMEIDA**.

**Quadra: 36. Lote: 20. Área: 200,00 m<sup>2</sup>.** O Lote de terreno sob nº 20 da Quadra 36, do Loteamento denominado “Loteamento Nova Lapa”, no município de Bom





**PREFEITURA MUNICIPAL DE BOM JESUS DA LAPA – BA**  
 Rua Mal. Floriano Peixoto, nº 208 – Centro -  
 Bom Jesus da Lapa – BA, CEP: 47.600-000.  
**CNPJ: 14.105.183/0001-14**  
 (77) 3481-3374



Jesus da Lapa - BA, comarca de Bom Jesus da Lapa - BA, na quadra formada pelas , **RUA LOURIVAL OLIVEIRA DE ALMEIDA, RUA WILSON XAVIER DA SILVA, RUA CARLOS ALBERTO (MANCHINHA) e RUA JOAO BATISTA DE SÁ TELES**, distante 10,00 m da esquina da RUA WILSON XAVIER DA SILVA com a RUA LOURIVAL OLIVEIRA DE ALMEIDA (Lote 19), de formato regular, abrangendo uma área de **200,00 m<sup>2</sup>** (duzentos metros quadrados) e um perímetro de 60,00 m. Para quem de dentro do lote 20 olha para a RUA WILSON XAVIER DA SILVA inicia-se a descrição no vértice na coordenada X: 677.271,17 Y: 8.534.749,71, com uma distância de **10,00 m** de frente até o vértice de coordenada X: 677.269,91 Y: 8.534.739,79, confrontando com **RUA WILSON XAVIER DA SILVA**, daí deflete à direita com uma distância de **20,00 m** do lado direito até o vértice de coordenada X: 677.250,07 Y: 8.534.742,31, confrontando com **Lote 21**, daí deflete à direita com uma distância de **10,00 m** ao fundo até o vértice de coordenada X: 677.251,33 Y: 8.534.752,23, confrontando com **Lote 18**, daí deflete à direita com uma distância de **20,00 m** do lado esquerdo até o vértice de coordenada X: 677.271,17 Y: 8.534.749,71, confrontando com **Lote 19**.

**Quadra: 36. Lote: 21. Área: 200,00 m<sup>2</sup>.** O Lote de terreno sob nº 21 da Quadra 36, do **Loteamento denominado “Loteamento Nova Lapa”**, no município de Bom Jesus da Lapa - BA, comarca de Bom Jesus da Lapa - BA, na quadra formada pelas , **RUA LOURIVAL OLIVEIRA DE ALMEIDA, RUA WILSON XAVIER DA SILVA, RUA CARLOS ALBERTO (MANCHINHA) e RUA JOAO BATISTA DE SÁ TELES**, distante 20,00 m da esquina da RUA WILSON XAVIER DA SILVA com a RUA LOURIVAL OLIVEIRA DE ALMEIDA (Lote 19), de formato regular, abrangendo uma área de **200,00 m<sup>2</sup>** (duzentos metros quadrados) e um perímetro de 60,00 m. Para quem de dentro do lote 21 olha para a RUA WILSON XAVIER DA SILVA inicia-se a descrição no vértice na coordenada X: 677.269,91 Y: 8.534.739,79, com uma distância de **10,00 m** de frente até o vértice de coordenada X: 677.268,65 Y: 8.534.729,87, confrontando com **RUA WILSON XAVIER DA SILVA**, daí deflete à direita com uma distância de **20,00 m** do lado direito até o vértice de coordenada X: 677.248,81 Y: 8.534.732,39, confrontando com **Lote 22**, daí deflete à direita com uma distância de **10,00 m** ao fundo até o vértice de coordenada X: 677.250,07 Y: 8.534.742,31, confrontando com **Lote 23**, daí deflete à direita com uma distância de **20,00 m** do lado esquerdo até o vértice de coordenada X: 677.269,91 Y: 8.534.739,79, confrontando com **Lote 20**.

**Quadra: 36. Lote: 22. Área: 200,00 m<sup>2</sup>.** O Lote de terreno sob nº 22 da Quadra 36, do **Loteamento denominado “Loteamento Nova Lapa”**, no município de Bom Jesus da Lapa - BA, comarca de Bom Jesus da Lapa - BA, na quadra formada pelas , **RUA LOURIVAL OLIVEIRA DE ALMEIDA, RUA WILSON XAVIER DA SILVA, RUA CARLOS ALBERTO (MANCHINHA) e RUA JOAO BATISTA DE SÁ TELES**, localizado na esquina da RUA WILSON XAVIER DA SILVA com a RUA CARLOS ALBERTO (MANCHINHA), de formato regular, abrangendo uma área de **200,00 m<sup>2</sup>** (duzentos metros quadrados) e um perímetro de 60,00 m. Para quem de dentro





**PREFEITURA MUNICIPAL DE BOM JESUS DA LAPA – BA**  
Rua Mal. Floriano Peixoto, nº 208 – Centro -  
Bom Jesus da Lapa – BA, CEP: 47.600-000.  
**CNPJ: 14.105.183/0001-14**  
(77) 3481-3374



do lote 22 olha para a RUA WILSON XAVIER DA SILVA inicia-se a descrição no vértice na coordenada X: 677.268,65 Y: 8.534.729,87, com uma distância de **10,00 m** de frente até o vértice de coordenada X: 677.267,38 Y: 8.534.719,95, confrontando com **RUA WILSON XAVIER DA SILVA**, daí deflete à direita com uma distância de **20,00 m** do lado direito até o vértice de coordenada X: 677.247,54 Y: 8.534.722,47, confrontando com **RUA CARLOS ALBERTO (MANCHINHA)**, daí deflete à direita com uma distância de **10,00 m** ao fundo até o vértice de coordenada X: 677.248,81 Y: 8.534.732,39, confrontando com **Lote 23**, daí deflete à direita com uma distância de **20,00 m** do lado esquerdo até o vértice de coordenada X: 677.268,65 Y: 8.534.729,87, confrontando com **Lote 21**.

**Quadra: 36. Lote: 23. Área: 200,00 m<sup>2</sup>.** O Lote de terreno sob nº 23 da Quadra 36, do Loteamento denominado "Loteamento Nova Lapa", no município de Bom Jesus da Lapa - BA, comarca de Bom Jesus da Lapa - BA, na quadra formada pelas , **RUA LOURIVAL OLIVEIRA DE ALMEIDA, RUA WILSON XAVIER DA SILVA, RUA CARLOS ALBERTO (MANCHINHA) e RUA JOAO BATISTA DE SÁ TELES**, distante 20,00 m da esquina da RUA WILSON XAVIER DA SILVA com a RUA CARLOS ALBERTO (MANCHINHA) (Lote 22), de formato irregular, abrangendo uma área de **200,00 m<sup>2</sup>** (duzentos metros quadrados) e um perímetro de 60,00 m. Para quem de dentro do lote 23 olha para a RUA CARLOS ALBERTO (MANCHINHA) inicia-se a descrição no vértice na coordenada X: 677.247,54 Y: 8.534.722,47, com uma distância de **10,00 m** de frente até o vértice de coordenada X: 677.237,62 Y: 8.534.723,73, confrontando com **RUA CARLOS ALBERTO (MANCHINHA)**, daí deflete à direita com uma distância de **20,00 m** do lado direito até o vértice de coordenada X: 677.240,15 Y: 8.534.743,57, confrontando com **Lote 24**, daí deflete à direita com uma distância de **10,00 m** ao fundo até o vértice de coordenada X: 677.250,07 Y: 8.534.742,31, confrontando com **Lote 18**, daí deflete à direita com uma distância de **10,00 m** do lado esquerdo até o vértice de coordenada X: 677.248,81 Y: 8.534.732,39, confrontando com **Lote 21**, daí deflete à direita com uma distância de **10,00 m** do lado esquerdo até o vértice de coordenada X: 677.247,54 Y: 8.534.722,47, confrontando com **Lote 22**.

**Quadra: 36. Lote: 24. Área: 200,00 m<sup>2</sup>.** O Lote de terreno sob nº 24 da Quadra 36, do Loteamento denominado "Loteamento Nova Lapa", no município de Bom Jesus da Lapa - BA, comarca de Bom Jesus da Lapa - BA, na quadra formada pelas , **RUA LOURIVAL OLIVEIRA DE ALMEIDA, RUA WILSON XAVIER DA SILVA, RUA CARLOS ALBERTO (MANCHINHA) e RUA JOAO BATISTA DE SÁ TELES**, distante 30,00 m da esquina da RUA WILSON XAVIER DA SILVA com a RUA CARLOS ALBERTO (MANCHINHA) (Lote 22), de formato regular, abrangendo uma área de **200,00 m<sup>2</sup>** (duzentos metros quadrados) e um perímetro de 60,00 m. Para quem de dentro do lote 24 olha para a RUA CARLOS ALBERTO (MANCHINHA) inicia-se a descrição no vértice na coordenada X: 677.237,62 Y: 8.534.723,73, com uma distância de **10,00 m** de frente até o vértice de coordenada X: 677.227,70 Y: 8.534.724,99, confrontando com **RUA CARLOS ALBERTO (MANCHINHA)**, daí deflete à direita com





PREFEITURA MUNICIPAL DE BOM JESUS DA LAPA – BA  
Rua Mal. Floriano Peixoto, nº 208 – Centro -  
Bom Jesus da Lapa – BA, CEP: 47.600-000.  
CNPJ: 14.105.183/0001-14  
(77) 3481-3374



uma distância de **20,00 m** do lado direito até o vértice de coordenada X: 677.230,23 Y: 8.534.744,83, confrontando com **Lote 25**, daí deflete à direita com uma distância de **10,00 m** ao fundo até o vértice de coordenada X: 677.240,15 Y: 8.534.743,57, confrontando com **Lote 17**, daí deflete à direita com uma distância de **20,00 m** do lado esquerdo até o vértice de coordenada X: 677.237,62 Y: 8.534.723,73, confrontando com **Lote 23**.

**Quadra: 36. Lote: 25. Área: 200,00 m<sup>2</sup>.** O Lote de terreno sob nº 25 da Quadra 36, do Loteamento denominado “Loteamento Nova Lapa”, no município de Bom Jesus da Lapa - BA, comarca de Bom Jesus da Lapa - BA, na quadra formada pelas , **RUA LOURIVAL OLIVEIRA DE ALMEIDA, RUA WILSON XAVIER DA SILVA, RUA CARLOS ALBERTO (MANCHINHA) e RUA JOAO BATISTA DE SÁ TELES**, distante 40,00 m da esquina da RUA WILSON XAVIER DA SILVA com a RUA CARLOS ALBERTO (MANCHINHA) (Lote 22), de formato regular, abrangendo uma área de **200,00 m<sup>2</sup>** (duzentos metros quadrados) e um perímetro de 60,00 m. Para quem de dentro do lote 25 olha para a RUA CARLOS ALBERTO (MANCHINHA) inicia-se a descrição no vértice na coordenada X: 677.227,70 Y: 8.534.724,99, com uma distância de **10,00 m** de frente até o vértice de coordenada X: 677.217,78 Y: 8.534.726,25, confrontando com **RUA CARLOS ALBERTO (MANCHINHA)**, daí deflete à direita com uma distância de **20,00 m** do lado direito até o vértice de coordenada X: 677.220,31 Y: 8.534.746,09, confrontando com **Lote 26**, daí deflete à direita com uma distância de **10,00 m** ao fundo até o vértice de coordenada X: 677.230,23 Y: 8.534.744,83, confrontando com **Lote 16**, daí deflete à direita com uma distância de **20,00 m** do lado esquerdo até o vértice de coordenada X: 677.227,70 Y: 8.534.724,99, confrontando com **Lote 24**.

**Quadra: 36. Lote: 26. Área: 200,00 m<sup>2</sup>.** O Lote de terreno sob nº 26 da Quadra 36, do Loteamento denominado “Loteamento Nova Lapa”, no município de Bom Jesus da Lapa - BA, comarca de Bom Jesus da Lapa - BA, na quadra formada pelas , **RUA LOURIVAL OLIVEIRA DE ALMEIDA, RUA WILSON XAVIER DA SILVA, RUA CARLOS ALBERTO (MANCHINHA) e RUA JOAO BATISTA DE SÁ TELES**, distante 50,00 m da esquina da RUA WILSON XAVIER DA SILVA com a RUA CARLOS ALBERTO (MANCHINHA) (Lote 22), de formato regular, abrangendo uma área de **200,00 m<sup>2</sup>** (duzentos metros quadrados) e um perímetro de 60,00 m. Para quem de dentro do lote 26 olha para a RUA CARLOS ALBERTO (MANCHINHA) inicia-se a descrição no vértice na coordenada X: 677.217,78 Y: 8.534.726,25, com uma distância de **10,00 m** de frente até o vértice de coordenada X: 677.207,86 Y: 8.534.727,51, confrontando com **RUA CARLOS ALBERTO (MANCHINHA)**, daí deflete à direita com uma distância de **20,00 m** do lado direito até o vértice de coordenada X: 677.210,39 Y: 8.534.747,35, confrontando com **Lote 27**, daí deflete à direita com uma distância de **10,00 m** ao fundo até o vértice de coordenada X: 677.220,31 Y: 8.534.746,09, confrontando com **Lote 15**, daí deflete à direita com uma distância de **20,00 m** do lado esquerdo até o vértice de coordenada X: 677.217,78 Y: 8.534.726,25, confrontando com **Lote 25**.





PREFEITURA MUNICIPAL DE BOM JESUS DA LAPA – BA  
Rua Mal. Floriano Peixoto, nº 208 – Centro -  
Bom Jesus da Lapa – BA, CEP: 47.600-000.  
CNPJ: 14.105.183/0001-14  
(77) 3481-3374



**Quadra: 36. Lote: 27. Área: 200,00 m<sup>2</sup>.** O Lote de terreno sob nº 27 da Quadra 36, do Loteamento denominado “Loteamento Nova Lapa”, no município de Bom Jesus da Lapa - BA, comarca de Bom Jesus da Lapa - BA, na quadra formada pelas , **RUA LOURIVAL OLIVEIRA DE ALMEIDA, RUA WILSON XAVIER DA SILVA, RUA CARLOS ALBERTO (MANCHINHA) e RUA JOAO BATISTA DE SÁ TELES**, distante 60,00 m da esquina da RUA WILSON XAVIER DA SILVA com a RUA CARLOS ALBERTO (MANCHINHA) (Lote 22), de formato regular, abrangendo uma área de **200,00 m<sup>2</sup>** (duzentos metros quadrados) e um perímetro de 60,00 m. Para quem de dentro do lote 27 olha para a RUA CARLOS ALBERTO (MANCHINHA) inicia-se a descrição no vértice na coordenada X: 677.207,86 Y: 8.534.727,51, com uma distância de **10,00 m** de frente até o vértice de coordenada X: 677.197,94 Y: 8.534.728,78, confrontando com **RUA CARLOS ALBERTO (MANCHINHA)**, daí deflete à direita com uma distância de **20,00 m** do lado direito até o vértice de coordenada X: 677.200,47 Y: 8.534.748,62, confrontando com **Lote 28**, daí deflete à direita com uma distância de **10,00 m** ao fundo até o vértice de coordenada X: 677.210,39 Y: 8.534.747,35, confrontando com **Lote 14**, daí deflete à direita com uma distância de **20,00 m** do lado esquerdo até o vértice de coordenada X: 677.207,86 Y: 8.534.727,51, confrontando com **Lote 26**.

**Quadra: 36. Lote: 28. Área: 200,00 m<sup>2</sup>.** O Lote de terreno sob nº 28 da Quadra 36, do Loteamento denominado “Loteamento Nova Lapa”, no município de Bom Jesus da Lapa - BA, comarca de Bom Jesus da Lapa - BA, na quadra formada pelas , **RUA LOURIVAL OLIVEIRA DE ALMEIDA, RUA WILSON XAVIER DA SILVA, RUA CARLOS ALBERTO (MANCHINHA) e RUA JOAO BATISTA DE SÁ TELES**, distante 70,00 m da esquina da RUA WILSON XAVIER DA SILVA com a RUA CARLOS ALBERTO (MANCHINHA) (Lote 22), de formato regular, abrangendo uma área de **200,00 m<sup>2</sup>** (duzentos metros quadrados) e um perímetro de 60,00 m. Para quem de dentro do lote 28 olha para a RUA CARLOS ALBERTO (MANCHINHA) inicia-se a descrição no vértice na coordenada X: 677.197,94 Y: 8.534.728,78, com uma distância de **10,00 m** de frente até o vértice de coordenada X: 677.188,02 Y: 8.534.730,04, confrontando com **RUA CARLOS ALBERTO (MANCHINHA)**, daí deflete à direita com uma distância de **20,00 m** do lado direito até o vértice de coordenada X: 677.190,55 Y: 8.534.749,88, confrontando com **Lote 29**, daí deflete à direita com uma distância de **10,00 m** ao fundo até o vértice de coordenada X: 677.200,47 Y: 8.534.748,62, confrontando com **Lote 13**, daí deflete à direita com uma distância de **20,00 m** do lado esquerdo até o vértice de coordenada X: 677.197,94 Y: 8.534.728,78, confrontando com **Lote 27**.

**Quadra: 36. Lote: 29. Área: 200,00 m<sup>2</sup>.** O Lote de terreno sob nº 29 da Quadra 36, do Loteamento denominado “Loteamento Nova Lapa”, no município de Bom Jesus da Lapa - BA, comarca de Bom Jesus da Lapa - BA, na quadra formada pelas , **RUA LOURIVAL OLIVEIRA DE ALMEIDA, RUA WILSON XAVIER DA SILVA, RUA**





**PREFEITURA MUNICIPAL DE BOM JESUS DA LAPA – BA**  
Rua Mal. Floriano Peixoto, nº 208 – Centro -  
Bom Jesus da Lapa – BA, CEP: 47.600-000.  
**CNPJ: 14.105.183/0001-14**  
(77) 3481-3374



**CARLOS ALBERTO (MANCHINHA) e RUA JOAO BATISTA DE SÁ TELES**, distante 80,00 m da esquina da RUA WILSON XAVIER DA SILVA com a RUA CARLOS ALBERTO (MANCHINHA) (Lote 22), de formato regular, abrangendo uma área de **200,00 m<sup>2</sup>** (duzentos metros quadrados) e um perímetro de 60,00 m. Para quem de dentro do lote 29 olha para a RUA CARLOS ALBERTO (MANCHINHA) inicia-se a descrição no vértice na coordenada X: 677.188,02 Y: 8.534.730,04, com uma distância de **10,00 m** de frente até o vértice de coordenada X: 677.178,10 Y: 8.534.731,30, confrontando com **RUA CARLOS ALBERTO (MANCHINHA)**, daí deflete à direita com uma distância de **20,00 m** do lado direito até o vértice de coordenada X: 677.180,63 Y: 8.534.751,14, confrontando com **Lote 30**, daí deflete à direita com uma distância de **10,00 m** ao fundo até o vértice de coordenada X: 677.190,55 Y: 8.534.749,88, confrontando com **Lote 12**, daí deflete à direita com uma distância de **20,00 m** do lado esquerdo até o vértice de coordenada X: 677.188,02 Y: 8.534.730,04, confrontando com **Lote 28**.

**Quadra: 36. Lote: 30. Área: 200,00 m<sup>2</sup>**. O **Lote de terreno sob nº 30 da Quadra 36**, do **Loteamento denominado “Loteamento Nova Lapa”**, no município de Bom Jesus da Lapa - BA, comarca de Bom Jesus da Lapa - BA, na quadra formada pelas , **RUA LOURIVAL OLIVEIRA DE ALMEIDA, RUA WILSON XAVIER DA SILVA, RUA CARLOS ALBERTO (MANCHINHA) e RUA JOAO BATISTA DE SÁ TELES**, distante 90,00 m da esquina da RUA WILSON XAVIER DA SILVA com a RUA CARLOS ALBERTO (MANCHINHA) (Lote 22), de formato regular, abrangendo uma área de **200,00 m<sup>2</sup>** (duzentos metros quadrados) e um perímetro de 60,00 m. Para quem de dentro do lote 30 olha para a RUA CARLOS ALBERTO (MANCHINHA) inicia-se a descrição no vértice na coordenada X: 677.178,10 Y: 8.534.731,30, com uma distância de **10,00 m** de frente até o vértice de coordenada X: 677.168,18 Y: 8.534.732,56, confrontando com **RUA CARLOS ALBERTO (MANCHINHA)**, daí deflete à direita com uma distância de **20,00 m** do lado direito até o vértice de coordenada X: 677.170,71 Y: 8.534.752,40, confrontando com **Lote 31**, daí deflete à direita com uma distância de **10,00 m** ao fundo até o vértice de coordenada X: 677.180,63 Y: 8.534.751,14, confrontando com **Lote 11**, daí deflete à direita com uma distância de **20,00 m** do lado esquerdo até o vértice de coordenada X: 677.178,10 Y: 8.534.731,30, confrontando com **Lote 29**.

**Quadra: 36. Lote: 31. Área: 200,00 m<sup>2</sup>**. O **Lote de terreno sob nº 31 da Quadra 36**, do **Loteamento denominado “Loteamento Nova Lapa”**, no município de Bom Jesus da Lapa - BA, comarca de Bom Jesus da Lapa - BA, na quadra formada pelas , **RUA LOURIVAL OLIVEIRA DE ALMEIDA, RUA WILSON XAVIER DA SILVA, RUA CARLOS ALBERTO (MANCHINHA) e RUA JOAO BATISTA DE SÁ TELES**, distante 100,00 m da esquina da RUA WILSON XAVIER DA SILVA com a RUA CARLOS ALBERTO (MANCHINHA) (Lote 22), de formato regular, abrangendo uma área de **200,00 m<sup>2</sup>** (duzentos metros quadrados) e um perímetro de 60,00 m. Para quem de dentro do lote 31 olha para a RUA CARLOS ALBERTO (MANCHINHA) inicia-se a descrição no vértice na coordenada X: 677.168,18 Y: 8.534.732,56, com uma distância de





PREFEITURA MUNICIPAL DE BOM JESUS DA LAPA – BA  
Rua Mal. Floriano Peixoto, nº 208 – Centro -  
Bom Jesus da Lapa – BA, CEP: 47.600-000.  
CNPJ: 14.105.183/0001-14  
(77) 3481-3374



**10,00 m** de frente até o vértice de coordenada X: 677.158,26 Y: 8.534.733,82, confrontando com **RUA CARLOS ALBERTO (MANCHINHA)**, daí deflete à direita com uma distância de **20,00 m** do lado direito até o vértice de coordenada X: 677.160,79 Y: 8.534.753,66, confrontando com **Lote 32**, daí deflete à direita com uma distância de **10,00 m** ao fundo até o vértice de coordenada X: 677.170,71 Y: 8.534.752,40, confrontando com **Lote 10**, daí deflete à direita com uma distância de **20,00 m** do lado esquerdo até o vértice de coordenada X: 677.168,18 Y: 8.534.732,56, confrontando com **Lote 30**.

**Quadra: 36. Lote: 32. Área: 200,00 m<sup>2</sup>.** O Lote de terreno sob nº 32 da Quadra 36, do Loteamento denominado “Loteamento Nova Lapa”, no município de Bom Jesus da Lapa - BA, comarca de Bom Jesus da Lapa - BA, na quadra formada pelas , **RUA LOURIVAL OLIVEIRA DE ALMEIDA, RUA WILSON XAVIER DA SILVA, RUA CARLOS ALBERTO (MANCHINHA) e RUA JOAO BATISTA DE SÁ TELES**, distante 110,00 m da esquina da RUA WILSON XAVIER DA SILVA com a RUA CARLOS ALBERTO (MANCHINHA) (Lote 22), de formato regular, abrangendo uma área de **200,00 m<sup>2</sup>** (duzentos metros quadrados) e um perímetro de 60,00 m. Para quem de dentro do lote 32 olha para a RUA CARLOS ALBERTO (MANCHINHA) inicia-se a descrição no vértice na coordenada X: 677.158,26 Y: 8.534.733,82, com uma distância de **10,00 m** de frente até o vértice de coordenada X: 677.148,34 Y: 8.534.735,08, confrontando com **RUA CARLOS ALBERTO (MANCHINHA)**, daí deflete à direita com uma distância de **20,00 m** do lado direito até o vértice de coordenada X: 677.150,86 Y: 8.534.754,92, confrontando com **Lote 33**, daí deflete à direita com uma distância de **10,00 m** ao fundo até o vértice de coordenada X: 677.160,79 Y: 8.534.753,66, confrontando com **Lote 09**, daí deflete à direita com uma distância de **20,00 m** do lado esquerdo até o vértice de coordenada X: 677.158,26 Y: 8.534.733,82, confrontando com **Lote 31**.

**Quadra: 36. Lote: 33. Área: 200,00 m<sup>2</sup>.** O Lote de terreno sob nº 33 da Quadra 36, do Loteamento denominado “Loteamento Nova Lapa”, no município de Bom Jesus da Lapa - BA, comarca de Bom Jesus da Lapa - BA, na quadra formada pelas , **RUA LOURIVAL OLIVEIRA DE ALMEIDA, RUA WILSON XAVIER DA SILVA, RUA CARLOS ALBERTO (MANCHINHA) e RUA JOAO BATISTA DE SÁ TELES**, distante 120,00 m da esquina da RUA WILSON XAVIER DA SILVA com a RUA CARLOS ALBERTO (MANCHINHA) (Lote 22), de formato regular, abrangendo uma área de **200,00 m<sup>2</sup>** (duzentos metros quadrados) e um perímetro de 60,00 m. Para quem de dentro do lote 33 olha para a RUA CARLOS ALBERTO (MANCHINHA) inicia-se a descrição no vértice na coordenada X: 677.148,34 Y: 8.534.735,08, com uma distância de **10,00 m** de frente até o vértice de coordenada X: 677.138,42 Y: 8.534.736,34, confrontando com **RUA CARLOS ALBERTO (MANCHINHA)**, daí deflete à direita com uma distância de **20,00 m** do lado direito até o vértice de coordenada X: 677.140,94 Y: 8.534.756,18, confrontando com **Lote 34**, daí deflete à direita com uma distância de **10,00 m** ao fundo até o vértice de coordenada X: 677.150,86 Y: 8.534.754,92, confrontando com **Lote 08**, daí deflete à direita com uma distância





PREFEITURA MUNICIPAL DE BOM JESUS DA LAPA – BA  
Rua Mal. Floriano Peixoto, nº 208 – Centro -  
Bom Jesus da Lapa – BA, CEP: 47.600-000.  
CNPJ: 14.105.183/0001-14  
(77) 3481-3374



de **20,00 m** do lado esquerdo até o vértice de coordenada X: 677.148,34 Y: 8.534.735,08, confrontando com **Lote 32**.

**Quadra: 36. Lote: 34. Área: 200,00 m<sup>2</sup>.** O Lote de terreno sob nº 34 da Quadra 36, do Loteamento denominado “Loteamento Nova Lapa”, no município de Bom Jesus da Lapa - BA, comarca de Bom Jesus da Lapa - BA, na quadra formada pelas , **RUA LOURIVAL OLIVEIRA DE ALMEIDA, RUA WILSON XAVIER DA SILVA, RUA CARLOS ALBERTO (MANCHINHA) e RUA JOAO BATISTA DE SÁ TELES**, distante 130,00 m da esquina da RUA WILSON XAVIER DA SILVA com a RUA CARLOS ALBERTO (MANCHINHA) (Lote 22), de formato regular, abrangendo uma área de **200,00 m<sup>2</sup>** (duzentos metros quadrados) e um perímetro de 60,00 m. Para quem de dentro do lote 34 olha para a RUA CARLOS ALBERTO (MANCHINHA) inicia-se a descrição no vértice na coordenada X: 677.138,42 Y: 8.534.736,34, com uma distância de **10,00 m** de frente até o vértice de coordenada X: 677.128,50 Y: 8.534.737,60, confrontando com **RUA CARLOS ALBERTO (MANCHINHA)**, daí deflete à direita com uma distância de **20,00 m** do lado direito até o vértice de coordenada X: 677.131,02 Y: 8.534.757,44, confrontando com **Lote 35**, daí deflete à direita com uma distância de **10,00 m** ao fundo até o vértice de coordenada X: 677.140,94 Y: 8.534.756,18, confrontando com **Lote 07**, daí deflete à direita com uma distância de **20,00 m** do lado esquerdo até o vértice de coordenada X: 677.138,42 Y: 8.534.736,34, confrontando com **Lote 33**.

**Quadra: 36. Lote: 35. Área: 200,00 m<sup>2</sup>.** O Lote de terreno sob nº 35 da Quadra 36, do Loteamento denominado “Loteamento Nova Lapa”, no município de Bom Jesus da Lapa - BA, comarca de Bom Jesus da Lapa - BA, na quadra formada pelas , **RUA LOURIVAL OLIVEIRA DE ALMEIDA, RUA WILSON XAVIER DA SILVA, RUA CARLOS ALBERTO (MANCHINHA) e RUA JOAO BATISTA DE SÁ TELES**, distante 140,00 m da esquina da RUA WILSON XAVIER DA SILVA com a RUA CARLOS ALBERTO (MANCHINHA) (Lote 22), de formato regular, abrangendo uma área de **200,00 m<sup>2</sup>** (duzentos metros quadrados) e um perímetro de 60,00 m. Para quem de dentro do lote 35 olha para a RUA CARLOS ALBERTO (MANCHINHA) inicia-se a descrição no vértice na coordenada X: 677.128,50 Y: 8.534.737,60, com uma distância de **10,00 m** de frente até o vértice de coordenada X: 677.118,58 Y: 8.534.738,87, confrontando com **RUA CARLOS ALBERTO (MANCHINHA)**, daí deflete à direita com uma distância de **20,00 m** do lado direito até o vértice de coordenada X: 677.121,10 Y: 8.534.758,71, confrontando com **Lote 36**, daí deflete à direita com uma distância de **10,00 m** ao fundo até o vértice de coordenada X: 677.131,02 Y: 8.534.757,44, confrontando com **Lote 06**, daí deflete à direita com uma distância de **20,00 m** do lado esquerdo até o vértice de coordenada X: 677.128,50 Y: 8.534.737,60, confrontando com **Lote 34**.

**Quadra: 36. Lote: 36. Área: 200,00 m<sup>2</sup>.** O Lote de terreno sob nº 36 da Quadra 36, do Loteamento denominado “Loteamento Nova Lapa”, no município de Bom







PREFEITURA MUNICIPAL DE BOM JESUS DA LAPA – BA  
Rua Mal. Floriano Peixoto, nº 208 – Centro -  
Bom Jesus da Lapa – BA, CEP: 47.600-000.  
CNPJ: 14.105.183/0001-14  
(77) 3481-3374



Jesus da Lapa - BA, comarca de Bom Jesus da Lapa - BA, na quadra formada pelas , **RUA LOURIVAL OLIVEIRA DE ALMEIDA, RUA WILSON XAVIER DA SILVA, RUA CARLOS ALBERTO (MANCHINHA) e RUA JOAO BATISTA DE SÁ TELES**, distante 150,00 m da esquina da RUA WILSON XAVIER DA SILVA com a RUA CARLOS ALBERTO (MANCHINHA) (Lote 22), de formato regular, abrangendo uma área de **200,00 m<sup>2</sup>** (duzentos metros quadrados) e um perímetro de 60,00 m. Para quem de dentro do lote 36 olha para a RUA CARLOS ALBERTO (MANCHINHA) inicia-se a descrição no vértice na coordenada X: 677.118,58 Y: 8.534.738,87, com uma distância de **10,00 m** de frente até o vértice de coordenada X: 677.108,66 Y: 8.534.740,13, confrontando com **RUA CARLOS ALBERTO (MANCHINHA)**, daí deflete à direita com uma distância de **20,00 m** do lado direito até o vértice de coordenada X: 677.111,18 Y: 8.534.759,97, confrontando com **Lote 37**, daí deflete à direita com uma distância de **10,00 m** ao fundo até o vértice de coordenada X: 677.121,10 Y: 8.534.758,71, confrontando com **Lote 05**, daí deflete à direita com uma distância de **20,00 m** do lado esquerdo até o vértice de coordenada X: 677.118,58 Y: 8.534.738,87, confrontando com **Lote 35**.

**Quadra: 36. Lote: 37. Área: 200,00 m<sup>2</sup>.** O Lote de terreno sob nº 37 da Quadra 36, do **Loteamento denominado "Loteamento Nova Lapa"**, no município de Bom Jesus da Lapa - BA, comarca de Bom Jesus da Lapa - BA, na quadra formada pelas , **RUA LOURIVAL OLIVEIRA DE ALMEIDA, RUA WILSON XAVIER DA SILVA, RUA CARLOS ALBERTO (MANCHINHA) e RUA JOAO BATISTA DE SÁ TELES**, distante 160,00 m da esquina da RUA WILSON XAVIER DA SILVA com a RUA CARLOS ALBERTO (MANCHINHA) (Lote 22), de formato regular, abrangendo uma área de **200,00 m<sup>2</sup>** (duzentos metros quadrados) e um perímetro de 60,00 m. Para quem de dentro do lote 37 olha para a RUA CARLOS ALBERTO (MANCHINHA) inicia-se a descrição no vértice na coordenada X: 677.108,66 Y: 8.534.740,13, com uma distância de **10,00 m** de frente até o vértice de coordenada X: 677.098,74 Y: 8.534.741,39, confrontando com **RUA CARLOS ALBERTO (MANCHINHA)**, daí deflete à direita com uma distância de **20,00 m** do lado direito até o vértice de coordenada X: 677.101,26 Y: 8.534.761,23, confrontando com **Lote 38**, daí deflete à direita com uma distância de **10,00 m** ao fundo até o vértice de coordenada X: 677.111,18 Y: 8.534.759,97, confrontando com **Lote 04**, daí deflete à direita com uma distância de **20,00 m** do lado esquerdo até o vértice de coordenada X: 677.108,66 Y: 8.534.740,13, confrontando com **Lote 36**.

**Quadra: 36. Lote: 38. Área: 200,00 m<sup>2</sup>.** O Lote de terreno sob nº 38 da Quadra 36, do **Loteamento denominado "Loteamento Nova Lapa"**, no município de Bom Jesus da Lapa - BA, comarca de Bom Jesus da Lapa - BA, na quadra formada pelas , **RUA LOURIVAL OLIVEIRA DE ALMEIDA, RUA WILSON XAVIER DA SILVA, RUA CARLOS ALBERTO (MANCHINHA) e RUA JOAO BATISTA DE SÁ TELES**, distante 170,00 m da esquina da RUA WILSON XAVIER DA SILVA com a RUA CARLOS ALBERTO (MANCHINHA) (Lote 22), de formato regular, abrangendo uma área de **200,00 m<sup>2</sup>** (duzentos metros quadrados) e um perímetro de 60,00 m. Para quem de dentro





**PREFEITURA MUNICIPAL DE BOM JESUS DA LAPA – BA**  
Rua Mal. Floriano Peixoto, nº 208 – Centro -  
Bom Jesus da Lapa – BA, CEP: 47.600-000.  
**CNPJ: 14.105.183/0001-14**  
(77) 3481-3374



do lote 38 olha para a RUA CARLOS ALBERTO (MANCHINHA) inicia-se a descrição no vértice na coordenada X: 677.098,74 Y: 8.534.741,39, com uma distância de **10,00 m** de frente até o vértice de coordenada X: 677.088,82 Y: 8.534.742,65, confrontando com **RUA CARLOS ALBERTO (MANCHINHA)**, daí deflete à direita com uma distância de **20,00 m** do lado direito até o vértice de coordenada X: 677.091,34 Y: 8.534.762,49, confrontando com **Lote 39**, daí deflete à direita com uma distância de **10,00 m** ao fundo até o vértice de coordenada X: 677.101,26 Y: 8.534.761,23, confrontando com **Lote 03**, daí deflete à direita com uma distância de **20,00 m** do lado esquerdo até o vértice de coordenada X: 677.098,74 Y: 8.534.741,39, confrontando com **Lote 37**.

**Quadra: 36. Lote: 39. Área: 200,00 m<sup>2</sup>.** O Lote de terreno sob nº 39 da Quadra 36, do Loteamento denominado “Loteamento Nova Lapa”, no município de Bom Jesus da Lapa - BA, comarca de Bom Jesus da Lapa - BA, na quadra formada pelas , **RUA LOURIVAL OLIVEIRA DE ALMEIDA, RUA WILSON XAVIER DA SILVA, RUA CARLOS ALBERTO (MANCHINHA) e RUA JOAO BATISTA DE SÁ TELES**, distante 180,00 m da esquina da RUA WILSON XAVIER DA SILVA com a RUA CARLOS ALBERTO (MANCHINHA) (Lote 22), de formato regular, abrangendo uma área de **200,00 m<sup>2</sup>** (duzentos metros quadrados) e um perímetro de 60,00 m. Para quem de dentro do lote 39 olha para a RUA CARLOS ALBERTO (MANCHINHA) inicia-se a descrição no vértice na coordenada X: 677.088,82 Y: 8.534.742,65, com uma distância de **10,00 m** de frente até o vértice de coordenada X: 677.078,90 Y: 8.534.743,91, confrontando com **RUA CARLOS ALBERTO (MANCHINHA)**, daí deflete à direita com uma distância de **20,00 m** do lado direito até o vértice de coordenada X: 677.081,42 Y: 8.534.763,75, confrontando com **Lote 40**, daí deflete à direita com uma distância de **10,00 m** ao fundo até o vértice de coordenada X: 677.091,34 Y: 8.534.762,49, confrontando com **Lote 02**, daí deflete à direita com uma distância de **20,00 m** do lado esquerdo até o vértice de coordenada X: 677.088,82 Y: 8.534.742,65, confrontando com **Lote 38**.

**Quadra: 36. Lote: 40. Área: 200,00 m<sup>2</sup>.** O Lote de terreno sob nº 40 da Quadra 36, do Loteamento denominado “Loteamento Nova Lapa”, no município de Bom Jesus da Lapa - BA, comarca de Bom Jesus da Lapa - BA, na quadra formada pelas , **RUA LOURIVAL OLIVEIRA DE ALMEIDA, RUA WILSON XAVIER DA SILVA, RUA CARLOS ALBERTO (MANCHINHA) e RUA JOAO BATISTA DE SÁ TELES**, localizado na esquina da RUA CARLOS ALBERTO (MANCHINHA) com a RUA JOAO BATISTA DE SÁ TELES, de formato regular, abrangendo uma área de **200,00 m<sup>2</sup>** (duzentos metros quadrados) e um perímetro de 60,00 m. Para quem de dentro do lote 40 olha para a RUA CARLOS ALBERTO (MANCHINHA) inicia-se a descrição no vértice na coordenada X: 677.078,90 Y: 8.534.743,91, com uma distância de **10,00 m** de frente até o vértice de coordenada X: 677.068,98 Y: 8.534.745,17, confrontando com **RUA CARLOS ALBERTO (MANCHINHA)**, daí deflete à direita com uma distância de **20,00 m** do lado direito até o vértice de coordenada X: 677.071,50 Y: 8.534.765,01, confrontando com **RUA JOAO BATISTA DE SÁ TELES**, daí deflete à





**PREFEITURA MUNICIPAL DE BOM JESUS DA LAPA – BA**  
Rua Mal. Floriano Peixoto, nº 208 – Centro -  
Bom Jesus da Lapa – BA, CEP: 47.600-000.  
**CNPJ: 14.105.183/0001-14**  
(77) 3481-3374



direita com uma distância de **10,00 m** ao fundo até o vértice de coordenada X: 677.081,42 Y: 8.534.763,75, confrontando com **Lote 01**, daí deflete à direita com uma distância de **20,00 m** do lado esquerdo até o vértice de coordenada X: 677.078,90 Y: 8.534.743,91, confrontando com **Lote 39**

**Quadra: 37. Lote: 01. Área: 200,00 m<sup>2</sup>.** O **Lote de terreno sob nº 01 da Quadra 37**, do **Loteamento denominado “Loteamento Nova Lapa”**, no município de Bom Jesus da Lapa - BA, comarca de Bom Jesus da Lapa - BA, na quadra formada pelas , **RUA LOURIVAL OLIVEIRA DE ALMEIDA, RUA RAIMUNDO CESAR VERGNE DE SOUZA, RUA CARLOS ALBERTO (MANCHINHA) e RUA WILSON XAVIER DA SILVA**, distante 180,00 m da esquina da RUA RAIMUNDO CESAR VERGNE DE SOUZA com a RUA LOURIVAL OLIVEIRA DE ALMEIDA (Lote 17), de formato irregular, abrangendo uma área de **200,00 m<sup>2</sup>** (duzentos metros quadrados) e um perímetro de 60,00 m. Para quem de dentro do lote 01 olha para a RUA LOURIVAL OLIVEIRA DE ALMEIDA inicia-se a descrição no vértice na coordenada X: 677.309,13 Y: 8.534.754,96, com uma distância de **10,00 m** de frente até o vértice de coordenada X: 677.319,05 Y: 8.534.753,70, confrontando com **RUA LOURIVAL OLIVEIRA DE ALMEIDA**, daí deflete à direita com uma distância de **20,00 m** do lado direito até o vértice de coordenada X: 677.316,53 Y: 8.534.733,86, confrontando com **Lote 02**, daí deflete à direita com uma distância de **10,00 m** ao fundo até o vértice de coordenada X: 677.306,61 Y: 8.534.735,12, confrontando com **Lote 36**, daí deflete à direita com uma distância de **10,00 m** do lado esquerdo até o vértice de coordenada X: 677.307,87 Y: 8.534.745,04, confrontando com **Lote 39**, daí deflete à direita com uma distância de **10,00 m** do lado esquerdo até o vértice de coordenada X: 677.309,13 Y: 8.534.754,96, confrontando com **Lote 40**.

**Quadra: 37. Lote: 02. Área: 200,00 m<sup>2</sup>.** O **Lote de terreno sob nº 02 da Quadra 37**, do **Loteamento denominado “Loteamento Nova Lapa”**, no município de Bom Jesus da Lapa - BA, comarca de Bom Jesus da Lapa - BA, na quadra formada pelas , **RUA LOURIVAL OLIVEIRA DE ALMEIDA, RUA RAIMUNDO CESAR VERGNE DE SOUZA, RUA CARLOS ALBERTO (MANCHINHA) e RUA WILSON XAVIER DA SILVA**, distante 170,00 m da esquina da RUA RAIMUNDO CESAR VERGNE DE SOUZA com a RUA LOURIVAL OLIVEIRA DE ALMEIDA (Lote 17), de formato regular, abrangendo uma área de **200,00 m<sup>2</sup>** (duzentos metros quadrados) e um perímetro de 60,00 m. Para quem de dentro do lote 02 olha para a RUA LOURIVAL OLIVEIRA DE ALMEIDA inicia-se a descrição no vértice na coordenada X: 677.319,05 Y: 8.534.753,70, com uma distância de **10,00 m** de frente até o vértice de coordenada X: 677.328,97 Y: 8.534.752,44, confrontando com **RUA LOURIVAL OLIVEIRA DE ALMEIDA**, daí deflete à direita com uma distância de **20,00 m** do lado direito até o vértice de coordenada X: 677.326,45 Y: 8.534.732,60, confrontando com **Lote 03**, daí deflete à direita com uma distância de **10,00 m** ao fundo até o vértice de coordenada X: 677.316,53 Y: 8.534.733,86, confrontando com **Lote 35**, daí deflete à direita com uma distância de **20,00 m** do lado esquerdo até o vértice de coordenada X: 677.319,05 Y: 8.534.753,70, confrontando com **Lote 01**.





PREFEITURA MUNICIPAL DE BOM JESUS DA LAPA – BA  
Rua Mal. Floriano Peixoto, nº 208 – Centro -  
Bom Jesus da Lapa – BA, CEP: 47.600-000.  
CNPJ: 14.105.183/0001-14  
(77) 3481-3374



**Quadra: 37. Lote: 03. Área: 200,00 m<sup>2</sup>.** O Lote de terreno sob nº 03 da Quadra 37, do Loteamento denominado “Loteamento Nova Lapa”, no município de Bom Jesus da Lapa - BA, comarca de Bom Jesus da Lapa - BA, na quadra formada pelas , **RUA LOURIVAL OLIVEIRA DE ALMEIDA, RUA RAIMUNDO CESAR VERGNE DE SOUZA, RUA CARLOS ALBERTO (MANCHINHA) e RUA WILSON XAVIER DA SILVA**, distante 160,00 m da esquina da RUA RAIMUNDO CESAR VERGNE DE SOUZA com a RUA LOURIVAL OLIVEIRA DE ALMEIDA (Lote 17), de formato regular, abrangendo uma área de **200,00 m<sup>2</sup>** (duzentos metros quadrados) e um perímetro de 60,00 m. Para quem de dentro do lote 03 olha para a RUA LOURIVAL OLIVEIRA DE ALMEIDA inicia-se a descrição no vértice na coordenada X: 677.328,97 Y: 8.534.752,44, com uma distância de **10,00 m** de frente até o vértice de coordenada X: 677.338,89 Y: 8.534.751,18, confrontando com **RUA LOURIVAL OLIVEIRA DE ALMEIDA**, daí deflete à direita com uma distância de **20,00 m** do lado direito até o vértice de coordenada X: 677.336,37 Y: 8.534.731,34, confrontando com **Lote 04**, daí deflete à direita com uma distância de **10,00 m** ao fundo até o vértice de coordenada X: 677.326,45 Y: 8.534.732,60, confrontando com **Lote 34**, daí deflete à direita com uma distância de **20,00 m** do lado esquerdo até o vértice de coordenada X: 677.328,97 Y: 8.534.752,44, confrontando com **Lote 02**.

**Quadra: 37. Lote: 04. Área: 200,00 m<sup>2</sup>.** O Lote de terreno sob nº 04 da Quadra 37, do Loteamento denominado “Loteamento Nova Lapa”, no município de Bom Jesus da Lapa - BA, comarca de Bom Jesus da Lapa - BA, na quadra formada pelas , **RUA LOURIVAL OLIVEIRA DE ALMEIDA, RUA RAIMUNDO CESAR VERGNE DE SOUZA, RUA CARLOS ALBERTO (MANCHINHA) e RUA WILSON XAVIER DA SILVA**, distante 150,00 m da esquina da RUA RAIMUNDO CESAR VERGNE DE SOUZA com a RUA LOURIVAL OLIVEIRA DE ALMEIDA (Lote 17), de formato regular, abrangendo uma área de **200,00 m<sup>2</sup>** (duzentos metros quadrados) e um perímetro de 60,00 m. Para quem de dentro do lote 04 olha para a RUA LOURIVAL OLIVEIRA DE ALMEIDA inicia-se a descrição no vértice na coordenada X: 677.338,89 Y: 8.534.751,18, com uma distância de **10,00 m** de frente até o vértice de coordenada X: 677.348,81 Y: 8.534.749,92, confrontando com **RUA LOURIVAL OLIVEIRA DE ALMEIDA**, daí deflete à direita com uma distância de **20,00 m** do lado direito até o vértice de coordenada X: 677.346,29 Y: 8.534.730,08, confrontando com **Lote 05**, daí deflete à direita com uma distância de **10,00 m** ao fundo até o vértice de coordenada X: 677.336,37 Y: 8.534.731,34, confrontando com **Lote 33**, daí deflete à direita com uma distância de **20,00 m** do lado esquerdo até o vértice de coordenada X: 677.338,89 Y: 8.534.751,18, confrontando com **Lote 03**.

**Quadra: 37. Lote: 05. Área: 200,00 m<sup>2</sup>.** O Lote de terreno sob nº 05 da Quadra 37, do Loteamento denominado “Loteamento Nova Lapa”, no município de Bom Jesus da Lapa - BA, comarca de Bom Jesus da Lapa - BA, na quadra formada pelas , **RUA LOURIVAL OLIVEIRA DE ALMEIDA, RUA RAIMUNDO CESAR VERGNE DE**





**PREFEITURA MUNICIPAL DE BOM JESUS DA LAPA – BA**  
 Rua Mal. Floriano Peixoto, nº 208 – Centro -  
 Bom Jesus da Lapa – BA, CEP: 47.600-000.  
**CNPJ: 14.105.183/0001-14**  
 (77) 3481-3374



**SOUZA, RUA CARLOS ALBERTO (MANCHINHA) e RUA WILSON XAVIER DA SILVA**, distante 140,00 m da esquina da RUA RAIMUNDO CESAR VERGNE DE SOUZA com a RUA LOURIVAL OLIVEIRA DE ALMEIDA (Lote 17), de formato regular, abrangendo uma área de **200,00 m<sup>2</sup>** (duzentos metros quadrados) e um perímetro de 60,00 m. Para quem de dentro do lote 05 olha para a RUA LOURIVAL OLIVEIRA DE ALMEIDA inicia-se a descrição no vértice na coordenada X: 677.348,81 Y: 8.534.749,92, com uma distância de **10,00 m** de frente até o vértice de coordenada X: 677.358,73 Y: 8.534.748,66, confrontando com **RUA LOURIVAL OLIVEIRA DE ALMEIDA**, daí deflete à direita com uma distância de **20,00 m** do lado direito até o vértice de coordenada X: 677.356,21 Y: 8.534.728,82, confrontando com **Lote 06**, daí deflete à direita com uma distância de **10,00 m** ao fundo até o vértice de coordenada X: 677.346,29 Y: 8.534.730,08, confrontando com **Lote 32**, daí deflete à direita com uma distância de **20,00 m** do lado esquerdo até o vértice de coordenada X: 677.348,81 Y: 8.534.749,92, confrontando com **Lote 04**.

**Quadra: 37. Lote: 06. Área: 200,00 m<sup>2</sup>.** O Lote de terreno sob nº 06 da Quadra 37, do Loteamento denominado “Loteamento Nova Lapa”, no município de Bom Jesus da Lapa - BA, comarca de Bom Jesus da Lapa - BA, na quadra formada pelas , **RUA LOURIVAL OLIVEIRA DE ALMEIDA, RUA RAIMUNDO CESAR VERGNE DE SOUZA, RUA CARLOS ALBERTO (MANCHINHA) e RUA WILSON XAVIER DA SILVA**, distante 130,00 m da esquina da RUA RAIMUNDO CESAR VERGNE DE SOUZA com a RUA LOURIVAL OLIVEIRA DE ALMEIDA (Lote 17), de formato regular, abrangendo uma área de **200,00 m<sup>2</sup>** (duzentos metros quadrados) e um perímetro de 60,00 m. Para quem de dentro do lote 06 olha para a RUA LOURIVAL OLIVEIRA DE ALMEIDA inicia-se a descrição no vértice na coordenada X: 677.358,73 Y: 8.534.748,66, com uma distância de **10,00 m** de frente até o vértice de coordenada X: 677.368,65 Y: 8.534.747,39, confrontando com **RUA LOURIVAL OLIVEIRA DE ALMEIDA**, daí deflete à direita com uma distância de **20,00 m** do lado direito até o vértice de coordenada X: 677.366,13 Y: 8.534.727,55, confrontando com **Lote 07**, daí deflete à direita com uma distância de **10,00 m** ao fundo até o vértice de coordenada X: 677.356,21 Y: 8.534.728,82, confrontando com **Lote 31**, daí deflete à direita com uma distância de **20,00 m** do lado esquerdo até o vértice de coordenada X: 677.358,73 Y: 8.534.748,66, confrontando com **Lote 05**.

**Quadra: 37. Lote: 07. Área: 200,00 m<sup>2</sup>.** O Lote de terreno sob nº 07 da Quadra 37, do Loteamento denominado “Loteamento Nova Lapa”, no município de Bom Jesus da Lapa - BA, comarca de Bom Jesus da Lapa - BA, na quadra formada pelas , **RUA LOURIVAL OLIVEIRA DE ALMEIDA, RUA RAIMUNDO CESAR VERGNE DE SOUZA, RUA CARLOS ALBERTO (MANCHINHA) e RUA WILSON XAVIER DA SILVA**, distante 120,00 m da esquina da RUA RAIMUNDO CESAR VERGNE DE SOUZA com a RUA LOURIVAL OLIVEIRA DE ALMEIDA (Lote 17), de formato regular, abrangendo uma área de **200,00 m<sup>2</sup>** (duzentos metros quadrados) e um perímetro de 60,00 m. Para quem de dentro do lote 07 olha para a RUA LOURIVAL OLIVEIRA DE ALMEIDA inicia-se a descrição no vértice na coordenada X: 677.368,65 Y: 8.534.747,39, com



**PREFEITURA MUNICIPAL DE BOM JESUS DA LAPA – BA**Rua Mal. Floriano Peixoto, nº 208 – Centro -  
Bom Jesus da Lapa – BA, CEP: 47.600-000.**CNPJ: 14.105.183/0001-14**

(77) 3481-3374



uma distância de **10,00 m** de frente até o vértice de coordenada X: 677.378,57 Y: 8.534.746,13, confrontando com **RUA LOURIVAL OLIVEIRA DE ALMEIDA**, daí deflete à direita com uma distância de **20,00 m** do lado direito até o vértice de coordenada X: 677.376,05 Y: 8.534.726,29, confrontando com **Lote 08**, daí deflete à direita com uma distância de **10,00 m** ao fundo até o vértice de coordenada X: 677.366,13 Y: 8.534.727,55, confrontando com **Lote 30**, daí deflete à direita com uma distância de **20,00 m** do lado esquerdo até o vértice de coordenada X: 677.368,65 Y: 8.534.747,39, confrontando com **Lote 06**.

**Quadra: 37. Lote: 08. Área: 200,00 m<sup>2</sup>.** O Lote de terreno sob nº 08 da Quadra 37, do Loteamento denominado “Loteamento Nova Lapa”, no município de Bom Jesus da Lapa - BA, comarca de Bom Jesus da Lapa - BA, na quadra formada pelas , **RUA LOURIVAL OLIVEIRA DE ALMEIDA, RUA RAIMUNDO CESAR VERGNE DE SOUZA, RUA CARLOS ALBERTO (MANCHINHA) e RUA WILSON XAVIER DA SILVA**, distante 110,00 m da esquina da RUA RAIMUNDO CESAR VERGNE DE SOUZA com a RUA LOURIVAL OLIVEIRA DE ALMEIDA (Lote 17), de formato regular, abrangendo uma área de **200,00 m<sup>2</sup>** (duzentos metros quadrados) e um perímetro de 60,00 m. Para quem de dentro do lote 08 olha para a RUA LOURIVAL OLIVEIRA DE ALMEIDA inicia-se a descrição no vértice na coordenada X: 677.378,57 Y: 8.534.746,13, com uma distância de **10,00 m** de frente até o vértice de coordenada X: 677.388,49 Y: 8.534.744,87, confrontando com **RUA LOURIVAL OLIVEIRA DE ALMEIDA**, daí deflete à direita com uma distância de **20,00 m** do lado direito até o vértice de coordenada X: 677.385,97 Y: 8.534.725,03, confrontando com **Lote 09**, daí deflete à direita com uma distância de **10,00 m** ao fundo até o vértice de coordenada X: 677.376,05 Y: 8.534.726,29, confrontando com **Lote 29**, daí deflete à direita com uma distância de **20,00 m** do lado esquerdo até o vértice de coordenada X: 677.378,57 Y: 8.534.746,13, confrontando com **Lote 07**.

**Quadra: 37. Lote: 09. Área: 200,00 m<sup>2</sup>.** O Lote de terreno sob nº 09 da Quadra 37, do Loteamento denominado “Loteamento Nova Lapa”, no município de Bom Jesus da Lapa - BA, comarca de Bom Jesus da Lapa - BA, na quadra formada pelas , **RUA LOURIVAL OLIVEIRA DE ALMEIDA, RUA RAIMUNDO CESAR VERGNE DE SOUZA, RUA CARLOS ALBERTO (MANCHINHA) e RUA WILSON XAVIER DA SILVA**, distante 100,00 m da esquina da RUA RAIMUNDO CESAR VERGNE DE SOUZA com a RUA LOURIVAL OLIVEIRA DE ALMEIDA (Lote 17), de formato regular, abrangendo uma área de **200,00 m<sup>2</sup>** (duzentos metros quadrados) e um perímetro de 60,00 m. Para quem de dentro do lote 09 olha para a RUA LOURIVAL OLIVEIRA DE ALMEIDA inicia-se a descrição no vértice na coordenada X: 677.388,49 Y: 8.534.744,87, com uma distância de **10,00 m** de frente até o vértice de coordenada X: 677.398,42 Y: 8.534.743,61, confrontando com **RUA LOURIVAL OLIVEIRA DE ALMEIDA**, daí deflete à direita com uma distância de **20,00 m** do lado direito até o vértice de coordenada X: 677.395,89 Y: 8.534.723,77, confrontando com **Lote 10**, daí deflete à direita com uma distância de **10,00 m** ao fundo até o vértice de coordenada X: 677.385,97 Y: 8.534.725,03, confrontando com **Lote 28**, daí deflete à direita com





**PREFEITURA MUNICIPAL DE BOM JESUS DA LAPA – BA**  
Rua Mal. Floriano Peixoto, nº 208 – Centro -  
Bom Jesus da Lapa – BA, CEP: 47.600-000.  
**CNPJ: 14.105.183/0001-14**  
(77) 3481-3374



uma distância de **20,00 m** do lado esquerdo até o vértice de coordenada X: 677.388,49 Y: 8.534.744,87, confrontando com **Lote 08**.

**Quadra: 37. Lote: 10. Área: 200,00 m<sup>2</sup>.** O Lote de terreno sob nº 10 da Quadra 37, do Loteamento denominado “Loteamento Nova Lapa”, no município de Bom Jesus da Lapa - BA, comarca de Bom Jesus da Lapa - BA, na quadra formada pelas , **RUA LOURIVAL OLIVEIRA DE ALMEIDA, RUA RAIMUNDO CESAR VERGNE DE SOUZA, RUA CARLOS ALBERTO (MANCHINHA) e RUA WILSON XAVIER DA SILVA**, distante 110,00 m da esquina da RUA WILSON XAVIER DA SILVA com a RUA LOURIVAL OLIVEIRA DE ALMEIDA (Lote 40), de formato regular, abrangendo uma área de **200,00 m<sup>2</sup>** (duzentos metros quadrados) e um perímetro de 60,00 m. Para quem de dentro do lote 10 olha para a RUA LOURIVAL OLIVEIRA DE ALMEIDA inicia-se a descrição no vértice na coordenada X: 677.398,42 Y: 8.534.743,61, com uma distância de **10,00 m** de frente até o vértice de coordenada X: 677.408,34 Y: 8.534.742,35, confrontando com **RUA LOURIVAL OLIVEIRA DE ALMEIDA**, daí deflete à direita com uma distância de **20,00 m** do lado direito até o vértice de coordenada X: 677.405,81 Y: 8.534.722,51, confrontando com **Lote 11**, daí deflete à direita com uma distância de **10,00 m** ao fundo até o vértice de coordenada X: 677.395,89 Y: 8.534.723,77, confrontando com **Lote 27**, daí deflete à direita com uma distância de **20,00 m** do lado esquerdo até o vértice de coordenada X: 677.398,42 Y: 8.534.743,61, confrontando com **Lote 09**.

**Quadra: 37. Lote: 11. Área: 200,00 m<sup>2</sup>.** O Lote de terreno sob nº 11 da Quadra 37, do Loteamento denominado “Loteamento Nova Lapa”, no município de Bom Jesus da Lapa - BA, comarca de Bom Jesus da Lapa - BA, na quadra formada pelas , **RUA LOURIVAL OLIVEIRA DE ALMEIDA, RUA RAIMUNDO CESAR VERGNE DE SOUZA, RUA CARLOS ALBERTO (MANCHINHA) e RUA WILSON XAVIER DA SILVA**, distante 120,00 m da esquina da RUA WILSON XAVIER DA SILVA com a RUA LOURIVAL OLIVEIRA DE ALMEIDA (Lote 40), de formato regular, abrangendo uma área de **200,00 m<sup>2</sup>** (duzentos metros quadrados) e um perímetro de 60,00 m. Para quem de dentro do lote 11 olha para a RUA LOURIVAL OLIVEIRA DE ALMEIDA inicia-se a descrição no vértice na coordenada X: 677.408,34 Y: 8.534.742,35, com uma distância de **10,00 m** de frente até o vértice de coordenada X: 677.418,26 Y: 8.534.741,09, confrontando com **RUA LOURIVAL OLIVEIRA DE ALMEIDA**, daí deflete à direita com uma distância de **20,00 m** do lado direito até o vértice de coordenada X: 677.415,73 Y: 8.534.721,25, confrontando com **Lote 12**, daí deflete à direita com uma distância de **10,00 m** ao fundo até o vértice de coordenada X: 677.405,81 Y: 8.534.722,51, confrontando com **Lote 26**, daí deflete à direita com uma distância de **20,00 m** do lado esquerdo até o vértice de coordenada X: 677.408,34 Y: 8.534.742,35, confrontando com **Lote 10**.

**Quadra: 37. Lote: 12. Área: 200,00 m<sup>2</sup>.** O Lote de terreno sob nº 12 da Quadra 37, do Loteamento denominado “Loteamento Nova Lapa”, no município de Bom





PREFEITURA MUNICIPAL DE BOM JESUS DA LAPA – BA  
Rua Mal. Floriano Peixoto, nº 208 – Centro -  
Bom Jesus da Lapa – BA, CEP: 47.600-000.  
CNPJ: 14.105.183/0001-14  
(77) 3481-3374



Jesus da Lapa - BA, comarca de Bom Jesus da Lapa - BA, na quadra formada pelas , **RUA LOURIVAL OLIVEIRA DE ALMEIDA, RUA RAIMUNDO CESAR VERGNE DE SOUZA, RUA CARLOS ALBERTO (MANCHINHA) e RUA WILSON XAVIER DA SILVA**, distante 130,00 m da esquina da RUA WILSON XAVIER DA SILVA com a RUA LOURIVAL OLIVEIRA DE ALMEIDA (Lote 40), de formato regular, abrangendo uma área de **200,00 m<sup>2</sup>** (duzentos metros quadrados) e um perímetro de 60,00 m. Para quem de dentro do lote 12 olha para a RUA LOURIVAL OLIVEIRA DE ALMEIDA inicia-se a descrição no vértice na coordenada X: 677.418,26 Y: 8.534.741,09, com uma distância de **10,00 m** de frente até o vértice de coordenada X: 677.428,18 Y: 8.534.739,83, confrontando com **RUA LOURIVAL OLIVEIRA DE ALMEIDA**, daí deflete à direita com uma distância de **20,00 m** do lado direito até o vértice de coordenada X: 677.425,65 Y: 8.534.719,99, confrontando com **Lote 13**, daí deflete à direita com uma distância de **10,00 m** ao fundo até o vértice de coordenada X: 677.415,73 Y: 8.534.721,25, confrontando com **Lote 25**, daí deflete à direita com uma distância de **20,00 m** do lado esquerdo até o vértice de coordenada X: 677.418,26 Y: 8.534.741,09, confrontando com **Lote 11**.

**Quadra: 37. Lote: 13. Área: 200,00 m<sup>2</sup>.** O **Lote de terreno sob nº 13 da Quadra 37**, do **Loteamento denominado “Loteamento Nova Lapa”**, no município de Bom Jesus da Lapa - BA, comarca de Bom Jesus da Lapa - BA, na quadra formada pelas , **RUA LOURIVAL OLIVEIRA DE ALMEIDA, RUA RAIMUNDO CESAR VERGNE DE SOUZA, RUA CARLOS ALBERTO (MANCHINHA) e RUA WILSON XAVIER DA SILVA**, distante 140,00 m da esquina da RUA WILSON XAVIER DA SILVA com a RUA LOURIVAL OLIVEIRA DE ALMEIDA (Lote 40), de formato regular, abrangendo uma área de **200,00 m<sup>2</sup>** (duzentos metros quadrados) e um perímetro de 60,00 m. Para quem de dentro do lote 13 olha para a RUA LOURIVAL OLIVEIRA DE ALMEIDA inicia-se a descrição no vértice na coordenada X: 677.428,18 Y: 8.534.739,83, com uma distância de **10,00 m** de frente até o vértice de coordenada X: 677.438,10 Y: 8.534.738,57, confrontando com **RUA LOURIVAL OLIVEIRA DE ALMEIDA**, daí deflete à direita com uma distância de **20,00 m** do lado direito até o vértice de coordenada X: 677.435,57 Y: 8.534.718,73, confrontando com **Lote 14**, daí deflete à direita com uma distância de **10,00 m** ao fundo até o vértice de coordenada X: 677.425,65 Y: 8.534.719,99, confrontando com **Lote 24**, daí deflete à direita com uma distância de **20,00 m** do lado esquerdo até o vértice de coordenada X: 677.428,18 Y: 8.534.739,83, confrontando com **Lote 12**.

**Quadra: 37. Lote: 14. Área: 200,00 m<sup>2</sup>.** O **Lote de terreno sob nº 14 da Quadra 37**, do **Loteamento denominado “Loteamento Nova Lapa”**, no município de Bom Jesus da Lapa - BA, comarca de Bom Jesus da Lapa - BA, na quadra formada pelas , **RUA LOURIVAL OLIVEIRA DE ALMEIDA, RUA RAIMUNDO CESAR VERGNE DE SOUZA, RUA CARLOS ALBERTO (MANCHINHA) e RUA WILSON XAVIER DA SILVA**, distante 150,00 m da esquina da RUA WILSON XAVIER DA SILVA com a RUA LOURIVAL OLIVEIRA DE ALMEIDA (Lote 40), de formato regular, abrangendo uma área de **200,00 m<sup>2</sup>** (duzentos metros quadrados) e um perímetro de 60,00 m. Para







**PREFEITURA MUNICIPAL DE BOM JESUS DA LAPA – BA**  
Rua Mal. Floriano Peixoto, nº 208 – Centro -  
Bom Jesus da Lapa – BA, CEP: 47.600-000.  
**CNPJ: 14.105.183/0001-14**  
(77) 3481-3374



quem de dentro do lote 14 olha para a RUA LOURIVAL OLIVEIRA DE ALMEIDA inicia-se a descrição no vértice na coordenada X: 677.438,10 Y: 8.534.738,57, com uma distância de **10,00 m** de frente até o vértice de coordenada X: 677.448,02 Y: 8.534.737,31, confrontando com **RUA LOURIVAL OLIVEIRA DE ALMEIDA**, daí deflete à direita com uma distância de **20,00 m** do lado direito até o vértice de coordenada X: 677.445,49 Y: 8.534.717,47, confrontando com **Lote 15**, daí deflete à direita com uma distância de **10,00 m** ao fundo até o vértice de coordenada X: 677.435,57 Y: 8.534.718,73, confrontando com **Lote 23**, daí deflete à direita com uma distância de **20,00 m** do lado esquerdo até o vértice de coordenada X: 677.438,10 Y: 8.534.738,57, confrontando com **Lote 13**.

**Quadra: 37. Lote: 15. Área: 200,00 m<sup>2</sup>.** O Lote de terreno sob nº 15 da Quadra 37, do Loteamento denominado “Loteamento Nova Lapa”, no município de Bom Jesus da Lapa - BA, comarca de Bom Jesus da Lapa - BA, na quadra formada pelas , **RUA LOURIVAL OLIVEIRA DE ALMEIDA, RUA RAIMUNDO CESAR VERGNE DE SOUZA, RUA CARLOS ALBERTO (MANCHINHA) e RUA WILSON XAVIER DA SILVA**, distante 160,00 m da esquina da RUA WILSON XAVIER DA SILVA com a RUA LOURIVAL OLIVEIRA DE ALMEIDA (Lote 40), de formato regular, abrangendo uma área de **200,00 m<sup>2</sup>** (duzentos metros quadrados) e um perímetro de 60,00 m. Para quem de dentro do lote 15 olha para a RUA LOURIVAL OLIVEIRA DE ALMEIDA inicia-se a descrição no vértice na coordenada X: 677.448,02 Y: 8.534.737,31, com uma distância de **10,00 m** de frente até o vértice de coordenada X: 677.457,94 Y: 8.534.736,04, confrontando com **RUA LOURIVAL OLIVEIRA DE ALMEIDA**, daí deflete à direita com uma distância de **20,00 m** do lado direito até o vértice de coordenada X: 677.455,41 Y: 8.534.716,20, confrontando com **Lote 16**, daí deflete à direita com uma distância de **10,00 m** ao fundo até o vértice de coordenada X: 677.445,49 Y: 8.534.717,47, confrontando com **Lote 22**, daí deflete à direita com uma distância de **20,00 m** do lado esquerdo até o vértice de coordenada X: 677.448,02 Y: 8.534.737,31, confrontando com **Lote 14**.

**Quadra: 37. Lote: 16. Área: 200,00 m<sup>2</sup>.** O Lote de terreno sob nº 16 da Quadra 37, do Loteamento denominado “Loteamento Nova Lapa”, no município de Bom Jesus da Lapa - BA, comarca de Bom Jesus da Lapa - BA, na quadra formada pelas , **RUA LOURIVAL OLIVEIRA DE ALMEIDA, RUA RAIMUNDO CESAR VERGNE DE SOUZA, RUA CARLOS ALBERTO (MANCHINHA) e RUA WILSON XAVIER DA SILVA**, distante 170,00 m da esquina da RUA WILSON XAVIER DA SILVA com a RUA LOURIVAL OLIVEIRA DE ALMEIDA (Lote 40), de formato irregular, abrangendo uma área de **200,00 m<sup>2</sup>** (duzentos metros quadrados) e um perímetro de 60,00 m. Para quem de dentro do lote 16 olha para a RUA LOURIVAL OLIVEIRA DE ALMEIDA inicia-se a descrição no vértice na coordenada X: 677.457,94 Y: 8.534.736,04, com uma distância de **10,00 m** de frente até o vértice de coordenada X: 677.467,86 Y: 8.534.734,78, confrontando com **RUA LOURIVAL OLIVEIRA DE ALMEIDA**, daí deflete à direita com uma distância de **10,00 m** do lado direito até o vértice de coordenada X: 677.466,59 Y: 8.534.724,86, confrontando com **Lote 17**, daí deflete



**PREFEITURA MUNICIPAL DE BOM JESUS DA LAPA – BA**Rua Mal. Floriano Peixoto, nº 208 – Centro -  
Bom Jesus da Lapa – BA, CEP: 47.600-000.**CNPJ: 14.105.183/0001-14**

(77) 3481-3374



à esquerda com uma distância de **10,00 m** do lado direito até o vértice de coordenada X: 677.465,33 Y: 8.534.714,94, confrontando com **Lote 18**, daí deflete à direita com uma distância de **10,00 m** ao fundo até o vértice de coordenada X: 677.455,41 Y: 8.534.716,20, confrontando com **Lote 21**, daí deflete à direita com uma distância de **20,00 m** do lado esquerdo até o vértice de coordenada X: 677.457,94 Y: 8.534.736,04, confrontando com **Lote 15**.

**Quadra: 37. Lote: 17. Área: 200,00 m<sup>2</sup>.** O **Lote de terreno sob nº 17 da Quadra 37**, do **Loteamento denominado “Loteamento Nova Lapa”**, no município de Bom Jesus da Lapa - BA, comarca de Bom Jesus da Lapa - BA, na quadra formada pelas **, RUA LOURIVAL OLIVEIRA DE ALMEIDA, RUA RAIMUNDO CESAR VERGNE DE SOUZA, RUA CARLOS ALBERTO (MANCHINHA) e RUA WILSON XAVIER DA SILVA**, localizado na esquina da RUA RAIMUNDO CESAR VERGNE DE SOUZA com a RUA LOURIVAL OLIVEIRA DE ALMEIDA, de formato regular, abrangendo uma área de **200,00 m<sup>2</sup>** (duzentos metros quadrados) e um perímetro de 60,00 m. Para quem de dentro do lote 17 olha para a RUA RAIMUNDO CESAR VERGNE DE SOUZA inicia-se a descrição no vértice na coordenada X: 677.487,70 Y: 8.534.732,26, com uma distância de **10,00 m** de frente até o vértice de coordenada X: 677.486,44 Y: 8.534.722,34, confrontando com **RUA RAIMUNDO CESAR VERGNE DE SOUZA**, daí deflete à direita com uma distância de **20,00 m** do lado direito até o vértice de coordenada X: 677.466,59 Y: 8.534.724,86, confrontando com **Lote 18**, daí deflete à direita com uma distância de **10,00 m** ao fundo até o vértice de coordenada X: 677.467,86 Y: 8.534.734,78, confrontando com **Lote 16**, daí deflete à direita com uma distância de **20,00 m** do lado esquerdo até o vértice de coordenada X: 677.487,70 Y: 8.534.732,26, confrontando com **RUA LOURIVAL OLIVEIRA DE ALMEIDA**.

**Quadra: 37. Lote: 18. Área: 200,00 m<sup>2</sup>.** O **Lote de terreno sob nº 18 da Quadra 37**, do **Loteamento denominado “Loteamento Nova Lapa”**, no município de Bom Jesus da Lapa - BA, comarca de Bom Jesus da Lapa - BA, na quadra formada pelas **, RUA LOURIVAL OLIVEIRA DE ALMEIDA, RUA RAIMUNDO CESAR VERGNE DE SOUZA, RUA CARLOS ALBERTO (MANCHINHA) e RUA WILSON XAVIER DA SILVA**, distante 10,00 m da esquina da RUA RAIMUNDO CESAR VERGNE DE SOUZA com a RUA LOURIVAL OLIVEIRA DE ALMEIDA (Lote 17), de formato regular, abrangendo uma área de **200,00 m<sup>2</sup>** (duzentos metros quadrados) e um perímetro de 60,00 m. Para quem de dentro do lote 18 olha para a RUA RAIMUNDO CESAR VERGNE DE SOUZA inicia-se a descrição no vértice na coordenada X: 677.486,44 Y: 8.534.722,34, com uma distância de **10,00 m** de frente até o vértice de coordenada X: 677.485,17 Y: 8.534.712,42, confrontando com **RUA RAIMUNDO CESAR VERGNE DE SOUZA**, daí deflete à direita com uma distância de **20,00 m** do lado direito até o vértice de coordenada X: 677.465,33 Y: 8.534.714,94, confrontando com **Lote 19**, daí deflete à direita com uma distância de **10,00 m** ao fundo até o vértice de coordenada X: 677.466,59 Y: 8.534.724,86, confrontando com **Lote 16**, daí deflete à direita com uma distância de **20,00 m** do lado





PREFEITURA MUNICIPAL DE BOM JESUS DA LAPA – BA  
Rua Mal. Floriano Peixoto, nº 208 – Centro -  
Bom Jesus da Lapa – BA, CEP: 47.600-000.  
CNPJ: 14.105.183/0001-14  
(77) 3481-3374



esquerdo até o vértice de coordenada X: 677.486,44 Y: 8.534.722,34, confrontando com **Lote 17**.

**Quadra: 37. Lote: 19. Área: 200,00 m<sup>2</sup>.** O Lote de terreno sob nº 19 da Quadra 37, do Loteamento denominado “Loteamento Nova Lapa”, no município de Bom Jesus da Lapa - BA, comarca de Bom Jesus da Lapa - BA, na quadra formada pelas , **RUA LOURIVAL OLIVEIRA DE ALMEIDA, RUA RAIMUNDO CESAR VERGNE DE SOUZA, RUA CARLOS ALBERTO (MANCHINHA) e RUA WILSON XAVIER DA SILVA**, distante 20,00 m da esquina da RUA RAIMUNDO CESAR VERGNE DE SOUZA com a RUA LOURIVAL OLIVEIRA DE ALMEIDA (Lote 17), de formato regular, abrangendo uma área de **200,00 m<sup>2</sup>** (duzentos metros quadrados) e um perímetro de 60,00 m. Para quem de dentro do lote 19 olha para a RUA RAIMUNDO CESAR VERGNE DE SOUZA inicia-se a descrição no vértice na coordenada X: 677.485,17 Y: 8.534.712,42, com uma distância de **10,00 m** de frente até o vértice de coordenada X: 677.483,91 Y: 8.534.702,50, confrontando com **RUA RAIMUNDO CESAR VERGNE DE SOUZA**, daí deflete à direita com uma distância de **20,00 m** do lado direito até o vértice de coordenada X: 677.464,07 Y: 8.534.705,02, confrontando com **Lote 20**, daí deflete à direita com uma distância de **10,00 m** ao fundo até o vértice de coordenada X: 677.465,33 Y: 8.534.714,94, confrontando com **Lote 21**, daí deflete à direita com uma distância de **20,00 m** do lado esquerdo até o vértice de coordenada X: 677.485,17 Y: 8.534.712,42, confrontando com **Lote 18**.

**Quadra: 37. Lote: 20. Área: 200,00 m<sup>2</sup>.** O Lote de terreno sob nº 20 da Quadra 37, do Loteamento denominado “Loteamento Nova Lapa”, no município de Bom Jesus da Lapa - BA, comarca de Bom Jesus da Lapa - BA, na quadra formada pelas , **RUA LOURIVAL OLIVEIRA DE ALMEIDA, RUA RAIMUNDO CESAR VERGNE DE SOUZA, RUA CARLOS ALBERTO (MANCHINHA) e RUA WILSON XAVIER DA SILVA**, localizado na esquina da RUA RAIMUNDO CESAR VERGNE DE SOUZA com a RUA CARLOS ALBERTO (MANCHINHA), de formato regular, abrangendo uma área de **200,00 m<sup>2</sup>** (duzentos metros quadrados) e um perímetro de 60,00 m. Para quem de dentro do lote 20 olha para a RUA RAIMUNDO CESAR VERGNE DE SOUZA inicia-se a descrição no vértice na coordenada X: 677.483,91 Y: 8.534.702,50, com uma distância de **10,00 m** de frente até o vértice de coordenada X: 677.482,65 Y: 8.534.692,58, confrontando com **RUA RAIMUNDO CESAR VERGNE DE SOUZA**, daí deflete à direita com uma distância de **20,00 m** do lado direito até o vértice de coordenada X: 677.462,81 Y: 8.534.695,10, confrontando com **RUA CARLOS ALBERTO (MANCHINHA)**, daí deflete à direita com uma distância de **10,00 m** ao fundo até o vértice de coordenada X: 677.464,07 Y: 8.534.705,02, confrontando com **Lote 21**, daí deflete à direita com uma distância de **20,00 m** do lado esquerdo até o vértice de coordenada X: 677.483,91 Y: 8.534.702,50, confrontando com **Lote 19**.





PREFEITURA MUNICIPAL DE BOM JESUS DA LAPA – BA  
Rua Mal. Floriano Peixoto, nº 208 – Centro -  
Bom Jesus da Lapa – BA, CEP: 47.600-000.  
CNPJ: 14.105.183/0001-14  
(77) 3481-3374



**Quadra: 37. Lote: 21. Área: 200,00 m<sup>2</sup>.** O Lote de terreno sob nº 21 da Quadra 37, do Loteamento denominado “Loteamento Nova Lapa”, no município de Bom Jesus da Lapa - BA, comarca de Bom Jesus da Lapa - BA, na quadra formada pelas , **RUA LOURIVAL OLIVEIRA DE ALMEIDA, RUA RAIMUNDO CESAR VERGNE DE SOUZA, RUA CARLOS ALBERTO (MANCHINHA) e RUA WILSON XAVIER DA SILVA**, distante 20,00 m da esquina da RUA RAIMUNDO CESAR VERGNE DE SOUZA com a RUA CARLOS ALBERTO (MANCHINHA) (Lote 20), de formato irregular, abrangendo uma área de **200,00 m<sup>2</sup>** (duzentos metros quadrados) e um perímetro de 60,00 m. Para quem de dentro do lote 21 olha para a RUA CARLOS ALBERTO (MANCHINHA) inicia-se a descrição no vértice na coordenada X: 677.462,81 Y: 8.534.695,10, com uma distância de **10,00 m** de frente até o vértice de coordenada X: 677.452,89 Y: 8.534.696,36, confrontando com **RUA CARLOS ALBERTO (MANCHINHA)**, daí deflete à direita com uma distância de **20,00 m** do lado direito até o vértice de coordenada X: 677.455,41 Y: 8.534.716,20, confrontando com **Lote 22**, daí deflete à direita com uma distância de **10,00 m** ao fundo até o vértice de coordenada X: 677.465,33 Y: 8.534.714,94, confrontando com **Lote 16**, daí deflete à direita com uma distância de **10,00 m** do lado esquerdo até o vértice de coordenada X: 677.464,07 Y: 8.534.705,02, confrontando com **Lote 19**, daí deflete à esquerda com uma distância de **10,00 m** do lado esquerdo até o vértice de coordenada X: 677.462,81 Y: 8.534.695,10, confrontando com **Lote 20**.

**Quadra: 37. Lote: 22. Área: 200,00 m<sup>2</sup>.** O Lote de terreno sob nº 22 da Quadra 37, do Loteamento denominado “Loteamento Nova Lapa”, no município de Bom Jesus da Lapa - BA, comarca de Bom Jesus da Lapa - BA, na quadra formada pelas , **RUA LOURIVAL OLIVEIRA DE ALMEIDA, RUA RAIMUNDO CESAR VERGNE DE SOUZA, RUA CARLOS ALBERTO (MANCHINHA) e RUA WILSON XAVIER DA SILVA**, distante 30,00 m da esquina da RUA RAIMUNDO CESAR VERGNE DE SOUZA com a RUA CARLOS ALBERTO (MANCHINHA) (Lote 20), de formato regular, abrangendo uma área de **200,00 m<sup>2</sup>** (duzentos metros quadrados) e um perímetro de 60,00 m. Para quem de dentro do lote 22 olha para a RUA CARLOS ALBERTO (MANCHINHA) inicia-se a descrição no vértice na coordenada X: 677.452,89 Y: 8.534.696,36, com uma distância de **10,00 m** de frente até o vértice de coordenada X: 677.442,97 Y: 8.534.697,62, confrontando com **RUA CARLOS ALBERTO (MANCHINHA)**, daí deflete à direita com uma distância de **20,00 m** do lado direito até o vértice de coordenada X: 677.445,49 Y: 8.534.717,47, confrontando com **Lote 23**, daí deflete à direita com uma distância de **10,00 m** ao fundo até o vértice de coordenada X: 677.455,41 Y: 8.534.716,20, confrontando com **Lote 15**, daí deflete à direita com uma distância de **20,00 m** do lado esquerdo até o vértice de coordenada X: 677.452,89 Y: 8.534.696,36, confrontando com **Lote 21**.

**Quadra: 37. Lote: 23. Área: 200,00 m<sup>2</sup>.** O Lote de terreno sob nº 23 da Quadra 37, do Loteamento denominado “Loteamento Nova Lapa”, no município de Bom Jesus da Lapa - BA, comarca de Bom Jesus da Lapa - BA, na quadra formada pelas , **RUA LOURIVAL OLIVEIRA DE ALMEIDA, RUA RAIMUNDO CESAR VERGNE DE**





PREFEITURA MUNICIPAL DE BOM JESUS DA LAPA – BA  
Rua Mal. Floriano Peixoto, nº 208 – Centro -  
Bom Jesus da Lapa – BA, CEP: 47.600-000.  
CNPJ: 14.105.183/0001-14  
(77) 3481-3374



**SOUZA, RUA CARLOS ALBERTO (MANCHINHA) e RUA WILSON XAVIER DA SILVA**, distante 40,00 m da esquina da RUA RAIMUNDO CESAR VERGNE DE SOUZA com a RUA CARLOS ALBERTO (MANCHINHA) (Lote 20), de formato regular, abrangendo uma área de **200,00 m<sup>2</sup>** (duzentos metros quadrados) e um perímetro de 60,00 m. Para quem de dentro do lote 23 olha para a RUA CARLOS ALBERTO (MANCHINHA) inicia-se a descrição no vértice na coordenada X: 677.442,97 Y: 8.534.697,62, com uma distância de **10,00 m** de frente até o vértice de coordenada X: 677.433,05 Y: 8.534.698,89, confrontando com **RUA CARLOS ALBERTO (MANCHINHA)**, daí deflete à direita com uma distância de **20,00 m** do lado direito até o vértice de coordenada X: 677.435,57 Y: 8.534.718,73, confrontando com **Lote 24**, daí deflete à direita com uma distância de **10,00 m** ao fundo até o vértice de coordenada X: 677.445,49 Y: 8.534.717,47, confrontando com **Lote 14**, daí deflete à direita com uma distância de **20,00 m** do lado esquerdo até o vértice de coordenada X: 677.442,97 Y: 8.534.697,62, confrontando com **Lote 22**.

**Quadra: 37. Lote: 24. Área: 200,00 m<sup>2</sup>.** O Lote de terreno sob nº 24 da Quadra 37, do Loteamento denominado “Loteamento Nova Lapa”, no município de Bom Jesus da Lapa - BA, comarca de Bom Jesus da Lapa - BA, na quadra formada pelas , **RUA LOURIVAL OLIVEIRA DE ALMEIDA, RUA RAIMUNDO CESAR VERGNE DE SOUZA, RUA CARLOS ALBERTO (MANCHINHA) e RUA WILSON XAVIER DA SILVA**, distante 50,00 m da esquina da RUA RAIMUNDO CESAR VERGNE DE SOUZA com a RUA CARLOS ALBERTO (MANCHINHA) (Lote 20), de formato regular, abrangendo uma área de **200,00 m<sup>2</sup>** (duzentos metros quadrados) e um perímetro de 60,00 m. Para quem de dentro do lote 24 olha para a RUA CARLOS ALBERTO (MANCHINHA) inicia-se a descrição no vértice na coordenada X: 677.433,05 Y: 8.534.698,89, com uma distância de **10,00 m** de frente até o vértice de coordenada X: 677.423,13 Y: 8.534.700,15, confrontando com **RUA CARLOS ALBERTO (MANCHINHA)**, daí deflete à direita com uma distância de **20,00 m** do lado direito até o vértice de coordenada X: 677.425,65 Y: 8.534.719,99, confrontando com **Lote 25**, daí deflete à direita com uma distância de **10,00 m** ao fundo até o vértice de coordenada X: 677.435,57 Y: 8.534.718,73, confrontando com **Lote 13**, daí deflete à direita com uma distância de **20,00 m** do lado esquerdo até o vértice de coordenada X: 677.433,05 Y: 8.534.698,89, confrontando com **Lote 23**.

**Quadra: 37. Lote: 25. Área: 200,00 m<sup>2</sup>.** O Lote de terreno sob nº 25 da Quadra 37, do Loteamento denominado “Loteamento Nova Lapa”, no município de Bom Jesus da Lapa - BA, comarca de Bom Jesus da Lapa - BA, na quadra formada pelas , **RUA LOURIVAL OLIVEIRA DE ALMEIDA, RUA RAIMUNDO CESAR VERGNE DE SOUZA, RUA CARLOS ALBERTO (MANCHINHA) e RUA WILSON XAVIER DA SILVA**, distante 60,00 m da esquina da RUA RAIMUNDO CESAR VERGNE DE SOUZA com a RUA CARLOS ALBERTO (MANCHINHA) (Lote 20), de formato regular, abrangendo uma área de **200,00 m<sup>2</sup>** (duzentos metros quadrados) e um perímetro de 60,00 m. Para quem de dentro do lote 25 olha para a RUA CARLOS ALBERTO (MANCHINHA) inicia-se a descrição no vértice na coordenada X: 677.423,13 Y: 8.534.700,15, com





PREFEITURA MUNICIPAL DE BOM JESUS DA LAPA – BA  
Rua Mal. Floriano Peixoto, nº 208 – Centro -  
Bom Jesus da Lapa – BA, CEP: 47.600-000.  
CNPJ: 14.105.183/0001-14  
(77) 3481-3374



uma distância de **10,00 m** de frente até o vértice de coordenada X: 677.413,21 Y: 8.534.701,41, confrontando com **RUA CARLOS ALBERTO (MANCHINHA)**, daí deflete à direita com uma distância de **20,00 m** do lado direito até o vértice de coordenada X: 677.415,73 Y: 8.534.721,25, confrontando com **Lote 26**, daí deflete à direita com uma distância de **10,00 m** ao fundo até o vértice de coordenada X: 677.425,65 Y: 8.534.719,99, confrontando com **Lote 12**, daí deflete à direita com uma distância de **20,00 m** do lado esquerdo até o vértice de coordenada X: 677.423,13 Y: 8.534.700,15, confrontando com **Lote 24**.

**Quadra: 37. Lote: 26. Área: 200,00 m<sup>2</sup>.** O Lote de terreno sob nº 26 da Quadra 37, do Loteamento denominado “Loteamento Nova Lapa”, no município de Bom Jesus da Lapa - BA, comarca de Bom Jesus da Lapa - BA, na quadra formada pelas , **RUA LOURIVAL OLIVEIRA DE ALMEIDA, RUA RAIMUNDO CESAR VERGNE DE SOUZA, RUA CARLOS ALBERTO (MANCHINHA) e RUA WILSON XAVIER DA SILVA**, distante 70,00 m da esquina da RUA RAIMUNDO CESAR VERGNE DE SOUZA com a RUA CARLOS ALBERTO (MANCHINHA) (Lote 20), de formato regular, abrangendo uma área de **200,00 m<sup>2</sup>** (duzentos metros quadrados) e um perímetro de 60,00 m. Para quem de dentro do lote 26 olha para a RUA CARLOS ALBERTO (MANCHINHA) inicia-se a descrição no vértice na coordenada X: 677.413,21 Y: 8.534.701,41, com uma distância de **10,00 m** de frente até o vértice de coordenada X: 677.403,29 Y: 8.534.702,67, confrontando com **RUA CARLOS ALBERTO (MANCHINHA)**, daí deflete à direita com uma distância de **20,00 m** do lado direito até o vértice de coordenada X: 677.405,81 Y: 8.534.722,51, confrontando com **Lote 27**, daí deflete à direita com uma distância de **10,00 m** ao fundo até o vértice de coordenada X: 677.415,73 Y: 8.534.721,25, confrontando com **Lote 11**, daí deflete à direita com uma distância de **20,00 m** do lado esquerdo até o vértice de coordenada X: 677.413,21 Y: 8.534.701,41, confrontando com **Lote 25**.

**Quadra: 37. Lote: 27. Área: 200,00 m<sup>2</sup>.** O Lote de terreno sob nº 27 da Quadra 37, do Loteamento denominado “Loteamento Nova Lapa”, no município de Bom Jesus da Lapa - BA, comarca de Bom Jesus da Lapa - BA, na quadra formada pelas , **RUA LOURIVAL OLIVEIRA DE ALMEIDA, RUA RAIMUNDO CESAR VERGNE DE SOUZA, RUA CARLOS ALBERTO (MANCHINHA) e RUA WILSON XAVIER DA SILVA**, distante 80,00 m da esquina da RUA RAIMUNDO CESAR VERGNE DE SOUZA com a RUA CARLOS ALBERTO (MANCHINHA) (Lote 20), de formato regular, abrangendo uma área de **200,00 m<sup>2</sup>** (duzentos metros quadrados) e um perímetro de 60,00 m. Para quem de dentro do lote 27 olha para a RUA CARLOS ALBERTO (MANCHINHA) inicia-se a descrição no vértice na coordenada X: 677.403,29 Y: 8.534.702,67, com uma distância de **10,00 m** de frente até o vértice de coordenada X: 677.393,37 Y: 8.534.703,93, confrontando com **RUA CARLOS ALBERTO (MANCHINHA)**, daí deflete à direita com uma distância de **20,00 m** do lado direito até o vértice de coordenada X: 677.395,89 Y: 8.534.723,77, confrontando com **Lote 28**, daí deflete à direita com uma distância de **10,00 m** ao fundo até o vértice de coordenada X: 677.405,81 Y: 8.534.722,51, confrontando com **Lote 10**, daí deflete à direita com





**PREFEITURA MUNICIPAL DE BOM JESUS DA LAPA – BA**  
Rua Mal. Floriano Peixoto, nº 208 – Centro -  
Bom Jesus da Lapa – BA, CEP: 47.600-000.  
**CNPJ: 14.105.183/0001-14**  
(77) 3481-3374



uma distância de **20,00 m** do lado esquerdo até o vértice de coordenada X: 677.403,29 Y: 8.534.702,67, confrontando com **Lote 26**.

**Quadra: 37. Lote: 28. Área: 200,00 m<sup>2</sup>.** O Lote de terreno sob nº 28 da Quadra 37, do Loteamento denominado “Loteamento Nova Lapa”, no município de Bom Jesus da Lapa - BA, comarca de Bom Jesus da Lapa - BA, na quadra formada pelas , **RUA LOURIVAL OLIVEIRA DE ALMEIDA, RUA RAIMUNDO CESAR VERGNE DE SOUZA, RUA CARLOS ALBERTO (MANCHINHA) e RUA WILSON XAVIER DA SILVA**, distante 90,00 m da esquina da RUA RAIMUNDO CESAR VERGNE DE SOUZA com a RUA CARLOS ALBERTO (MANCHINHA) (Lote 20), de formato regular, abrangendo uma área de **200,00 m<sup>2</sup>** (duzentos metros quadrados) e um perímetro de 60,00 m. Para quem de dentro do lote 28 olha para a RUA CARLOS ALBERTO (MANCHINHA) inicia-se a descrição no vértice na coordenada X: 677.393,37 Y: 8.534.703,93, com uma distância de **10,00 m** de frente até o vértice de coordenada X: 677.383,45 Y: 8.534.705,19, confrontando com **RUA CARLOS ALBERTO (MANCHINHA)**, daí deflete à direita com uma distância de **20,00 m** do lado direito até o vértice de coordenada X: 677.385,97 Y: 8.534.725,03, confrontando com **Lote 29**, daí deflete à direita com uma distância de **10,00 m** ao fundo até o vértice de coordenada X: 677.395,89 Y: 8.534.723,77, confrontando com **Lote 09**, daí deflete à direita com uma distância de **20,00 m** do lado esquerdo até o vértice de coordenada X: 677.393,37 Y: 8.534.703,93, confrontando com **Lote 27**.

**Quadra: 37. Lote: 29. Área: 200,00 m<sup>2</sup>.** O Lote de terreno sob nº 29 da Quadra 37, do Loteamento denominado “Loteamento Nova Lapa”, no município de Bom Jesus da Lapa - BA, comarca de Bom Jesus da Lapa - BA, na quadra formada pelas , **RUA LOURIVAL OLIVEIRA DE ALMEIDA, RUA RAIMUNDO CESAR VERGNE DE SOUZA, RUA CARLOS ALBERTO (MANCHINHA) e RUA WILSON XAVIER DA SILVA**, distante 100,00 m da esquina da RUA RAIMUNDO CESAR VERGNE DE SOUZA com a RUA CARLOS ALBERTO (MANCHINHA) (Lote 20), de formato regular, abrangendo uma área de **200,00 m<sup>2</sup>** (duzentos metros quadrados) e um perímetro de 60,00 m. Para quem de dentro do lote 29 olha para a RUA CARLOS ALBERTO (MANCHINHA) inicia-se a descrição no vértice na coordenada X: 677.383,45 Y: 8.534.705,19, com uma distância de **10,00 m** de frente até o vértice de coordenada X: 677.373,53 Y: 8.534.706,45, confrontando com **RUA CARLOS ALBERTO (MANCHINHA)**, daí deflete à direita com uma distância de **20,00 m** do lado direito até o vértice de coordenada X: 677.376,05 Y: 8.534.726,29, confrontando com **Lote 30**, daí deflete à direita com uma distância de **10,00 m** ao fundo até o vértice de coordenada X: 677.385,97 Y: 8.534.725,03, confrontando com **Lote 08**, daí deflete à direita com uma distância de **20,00 m** do lado esquerdo até o vértice de coordenada X: 677.383,45 Y: 8.534.705,19, confrontando com **Lote 28**.

**Quadra: 37. Lote: 30. Área: 200,00 m<sup>2</sup>.** O Lote de terreno sob nº 30 da Quadra 37, do Loteamento denominado “Loteamento Nova Lapa”, no município de Bom





PREFEITURA MUNICIPAL DE BOM JESUS DA LAPA – BA  
Rua Mal. Floriano Peixoto, nº 208 – Centro -  
Bom Jesus da Lapa – BA, CEP: 47.600-000.  
CNPJ: 14.105.183/0001-14  
(77) 3481-3374



Jesus da Lapa - BA, comarca de Bom Jesus da Lapa - BA, na quadra formada pelas , **RUA LOURIVAL OLIVEIRA DE ALMEIDA, RUA RAIMUNDO CESAR VERGNE DE SOUZA, RUA CARLOS ALBERTO (MANCHINHA) e RUA WILSON XAVIER DA SILVA**, distante 110,00 m da esquina da RUA RAIMUNDO CESAR VERGNE DE SOUZA com a RUA CARLOS ALBERTO (MANCHINHA) (Lote 20), de formato regular, abrangendo uma área de **200,00 m<sup>2</sup>** (duzentos metros quadrados) e um perímetro de 60,00 m. Para quem de dentro do lote 30 olha para a RUA CARLOS ALBERTO (MANCHINHA) inicia-se a descrição no vértice na coordenada X: 677.373,53 Y: 8.534.706,45, com uma distância de **10,00 m** de frente até o vértice de coordenada X: 677.363,61 Y: 8.534.707,71, confrontando com **RUA CARLOS ALBERTO (MANCHINHA)**, daí deflete à direita com uma distância de **20,00 m** do lado direito até o vértice de coordenada X: 677.366,13 Y: 8.534.727,55, confrontando com **Lote 31**, daí deflete à direita com uma distância de **10,00 m** ao fundo até o vértice de coordenada X: 677.376,05 Y: 8.534.726,29, confrontando com **Lote 07**, daí deflete à direita com uma distância de **20,00 m** do lado esquerdo até o vértice de coordenada X: 677.373,53 Y: 8.534.706,45, confrontando com **Lote 29**.

**Quadra: 37. Lote: 31. Área: 200,00 m<sup>2</sup>.** O Lote de terreno sob nº 31 da Quadra 37, do **Loteamento denominado "Loteamento Nova Lapa"**, no município de Bom Jesus da Lapa - BA, comarca de Bom Jesus da Lapa - BA, na quadra formada pelas , **RUA LOURIVAL OLIVEIRA DE ALMEIDA, RUA RAIMUNDO CESAR VERGNE DE SOUZA, RUA CARLOS ALBERTO (MANCHINHA) e RUA WILSON XAVIER DA SILVA**, distante 120,00 m da esquina da RUA RAIMUNDO CESAR VERGNE DE SOUZA com a RUA CARLOS ALBERTO (MANCHINHA) (Lote 20), de formato regular, abrangendo uma área de **200,00 m<sup>2</sup>** (duzentos metros quadrados) e um perímetro de 60,00 m. Para quem de dentro do lote 31 olha para a RUA CARLOS ALBERTO (MANCHINHA) inicia-se a descrição no vértice na coordenada X: 677.363,61 Y: 8.534.707,71, com uma distância de **10,00 m** de frente até o vértice de coordenada X: 677.353,69 Y: 8.534.708,98, confrontando com **RUA CARLOS ALBERTO (MANCHINHA)**, daí deflete à direita com uma distância de **20,00 m** do lado direito até o vértice de coordenada X: 677.356,21 Y: 8.534.728,82, confrontando com **Lote 32**, daí deflete à direita com uma distância de **10,00 m** ao fundo até o vértice de coordenada X: 677.366,13 Y: 8.534.727,55, confrontando com **Lote 06**, daí deflete à direita com uma distância de **20,00 m** do lado esquerdo até o vértice de coordenada X: 677.363,61 Y: 8.534.707,71, confrontando com **Lote 30**.

**Quadra: 37. Lote: 32. Área: 200,00 m<sup>2</sup>.** O Lote de terreno sob nº 32 da Quadra 37, do **Loteamento denominado "Loteamento Nova Lapa"**, no município de Bom Jesus da Lapa - BA, comarca de Bom Jesus da Lapa - BA, na quadra formada pelas , **RUA LOURIVAL OLIVEIRA DE ALMEIDA, RUA RAIMUNDO CESAR VERGNE DE SOUZA, RUA CARLOS ALBERTO (MANCHINHA) e RUA WILSON XAVIER DA SILVA**, distante 130,00 m da esquina da RUA RAIMUNDO CESAR VERGNE DE SOUZA com a RUA CARLOS ALBERTO (MANCHINHA) (Lote 20), de formato regular, abrangendo uma área de **200,00 m<sup>2</sup>** (duzentos metros quadrados) e um perímetro de 60,00 m.







**PREFEITURA MUNICIPAL DE BOM JESUS DA LAPA – BA**  
Rua Mal. Floriano Peixoto, nº 208 – Centro -  
Bom Jesus da Lapa – BA, CEP: 47.600-000.  
**CNPJ: 14.105.183/0001-14**  
(77) 3481-3374



Para quem de dentro do lote 32 olha para a RUA CARLOS ALBERTO (MANCHINHA) inicia-se a descrição no vértice na coordenada X: 677.353,69 Y: 8.534.708,98, com uma distância de **10,00 m** de frente até o vértice de coordenada X: 677.343,77 Y: 8.534.710,24, confrontando com **RUA CARLOS ALBERTO (MANCHINHA)**, daí deflete à direita com uma distância de **20,00 m** do lado direito até o vértice de coordenada X: 677.346,29 Y: 8.534.730,08, confrontando com **Lote 33**, daí deflete à direita com uma distância de **10,00 m** ao fundo até o vértice de coordenada X: 677.356,21 Y: 8.534.728,82, confrontando com **Lote 05**, daí deflete à direita com uma distância de **20,00 m** do lado esquerdo até o vértice de coordenada X: 677.353,69 Y: 8.534.708,98, confrontando com **Lote 31**.

**Quadra: 37. Lote: 33. Área: 200,00 m<sup>2</sup>.** O **Lote de terreno sob nº 33 da Quadra 37**, do **Loteamento denominado “Loteamento Nova Lapa”**, no município de Bom Jesus da Lapa - BA, comarca de Bom Jesus da Lapa - BA, na quadra formada pelas , **RUA LOURIVAL OLIVEIRA DE ALMEIDA, RUA RAIMUNDO CESAR VERGNE DE SOUZA, RUA CARLOS ALBERTO (MANCHINHA) e RUA WILSON XAVIER DA SILVA**, distante 140,00 m da esquina da RUA RAIMUNDO CESAR VERGNE DE SOUZA com a RUA CARLOS ALBERTO (MANCHINHA) (Lote 20), de formato regular, abrangendo uma área de **200,00 m<sup>2</sup>** (duzentos metros quadrados) e um perímetro de 60,00 m. Para quem de dentro do lote 33 olha para a RUA CARLOS ALBERTO (MANCHINHA) inicia-se a descrição no vértice na coordenada X: 677.343,77 Y: 8.534.710,24, com uma distância de **10,00 m** de frente até o vértice de coordenada X: 677.333,85 Y: 8.534.711,50, confrontando com **RUA CARLOS ALBERTO (MANCHINHA)**, daí deflete à direita com uma distância de **20,00 m** do lado direito até o vértice de coordenada X: 677.336,37 Y: 8.534.731,34, confrontando com **Lote 34**, daí deflete à direita com uma distância de **10,00 m** ao fundo até o vértice de coordenada X: 677.346,29 Y: 8.534.730,08, confrontando com **Lote 04**, daí deflete à direita com uma distância de **20,00 m** do lado esquerdo até o vértice de coordenada X: 677.343,77 Y: 8.534.710,24, confrontando com **Lote 32**.

**Quadra: 37. Lote: 34. Área: 200,00 m<sup>2</sup>.** O **Lote de terreno sob nº 34 da Quadra 37**, do **Loteamento denominado “Loteamento Nova Lapa”**, no município de Bom Jesus da Lapa - BA, comarca de Bom Jesus da Lapa - BA, na quadra formada pelas , **RUA LOURIVAL OLIVEIRA DE ALMEIDA, RUA RAIMUNDO CESAR VERGNE DE SOUZA, RUA CARLOS ALBERTO (MANCHINHA) e RUA WILSON XAVIER DA SILVA**, distante 150,00 m da esquina da RUA RAIMUNDO CESAR VERGNE DE SOUZA com a RUA CARLOS ALBERTO (MANCHINHA) (Lote 20), de formato regular, abrangendo uma área de **200,00 m<sup>2</sup>** (duzentos metros quadrados) e um perímetro de 60,00 m. Para quem de dentro do lote 34 olha para a RUA CARLOS ALBERTO (MANCHINHA) inicia-se a descrição no vértice na coordenada X: 677.333,85 Y: 8.534.711,50, com uma distância de **10,00 m** de frente até o vértice de coordenada X: 677.323,93 Y: 8.534.712,76, confrontando com **RUA CARLOS ALBERTO (MANCHINHA)**, daí deflete à direita com uma distância de **20,00 m** do lado direito até o vértice de coordenada X: 677.326,45 Y: 8.534.732,60, confrontando com **Lote 35**, daí deflete





**PREFEITURA MUNICIPAL DE BOM JESUS DA LAPA – BA**  
Rua Mal. Floriano Peixoto, nº 208 – Centro -  
Bom Jesus da Lapa – BA, CEP: 47.600-000.  
**CNPJ: 14.105.183/0001-14**  
(77) 3481-3374



à direita com uma distância de **10,00 m** ao fundo até o vértice de coordenada X: 677.336,37 Y: 8.534.731,34, confrontando com **Lote 03**, daí deflete à direita com uma distância de **20,00 m** do lado esquerdo até o vértice de coordenada X: 677.333,85 Y: 8.534.711,50, confrontando com **Lote 33**.

**Quadra: 37. Lote: 35. Área: 200,00 m<sup>2</sup>.** O **Lote de terreno sob nº 35 da Quadra 37**, do **Loteamento denominado “Loteamento Nova Lapa”**, no município de Bom Jesus da Lapa - BA, comarca de Bom Jesus da Lapa - BA, na quadra formada pelas , **RUA LOURIVAL OLIVEIRA DE ALMEIDA, RUA RAIMUNDO CESAR VERGNE DE SOUZA, RUA CARLOS ALBERTO (MANCHINHA) e RUA WILSON XAVIER DA SILVA**, distante 160,00 m da esquina da RUA RAIMUNDO CESAR VERGNE DE SOUZA com a RUA CARLOS ALBERTO (MANCHINHA) (Lote 20), de formato regular, abrangendo uma área de **200,00 m<sup>2</sup>** (duzentos metros quadrados) e um perímetro de 60,00 m. Para quem de dentro do lote 35 olha para a RUA CARLOS ALBERTO (MANCHINHA) inicia-se a descrição no vértice na coordenada X: 677.323,93 Y: 8.534.712,76, com uma distância de **10,00 m** de frente até o vértice de coordenada X: 677.314,01 Y: 8.534.714,02, confrontando com **RUA CARLOS ALBERTO (MANCHINHA)**, daí deflete à direita com uma distância de **20,00 m** do lado direito até o vértice de coordenada X: 677.316,53 Y: 8.534.733,86, confrontando com **Lote 36**, daí deflete à direita com uma distância de **10,00 m** ao fundo até o vértice de coordenada X: 677.326,45 Y: 8.534.732,60, confrontando com **Lote 02**, daí deflete à direita com uma distância de **20,00 m** do lado esquerdo até o vértice de coordenada X: 677.323,93 Y: 8.534.712,76, confrontando com **Lote 34**.

**Quadra: 37. Lote: 36. Área: 200,00 m<sup>2</sup>.** O **Lote de terreno sob nº 36 da Quadra 37**, do **Loteamento denominado “Loteamento Nova Lapa”**, no município de Bom Jesus da Lapa - BA, comarca de Bom Jesus da Lapa - BA, na quadra formada pelas , **RUA LOURIVAL OLIVEIRA DE ALMEIDA, RUA RAIMUNDO CESAR VERGNE DE SOUZA, RUA CARLOS ALBERTO (MANCHINHA) e RUA WILSON XAVIER DA SILVA**, distante 170,00 m da esquina da RUA RAIMUNDO CESAR VERGNE DE SOUZA com a RUA CARLOS ALBERTO (MANCHINHA) (Lote 20), de formato irregular, abrangendo uma área de **200,00 m<sup>2</sup>** (duzentos metros quadrados) e um perímetro de 60,00 m. Para quem de dentro do lote 36 olha para a RUA CARLOS ALBERTO (MANCHINHA) inicia-se a descrição no vértice na coordenada X: 677.314,01 Y: 8.534.714,02, com uma distância de **10,00 m** de frente até o vértice de coordenada X: 677.304,09 Y: 8.534.715,28, confrontando com **RUA CARLOS ALBERTO (MANCHINHA)**, daí deflete à direita com uma distância de **10,00 m** do lado direito até o vértice de coordenada X: 677.305,35 Y: 8.534.725,20, confrontando com **Lote 37**, daí deflete à direita com uma distância de **10,00 m** do lado direito até o vértice de coordenada X: 677.306,61 Y: 8.534.735,12, confrontando com **Lote 38**, daí deflete à direita com uma distância de **10,00 m** ao fundo até o vértice de coordenada X: 677.316,53 Y: 8.534.733,86, confrontando com **Lote 01**, daí deflete à direita com uma distância de **20,00 m** do lado





**PREFEITURA MUNICIPAL DE BOM JESUS DA LAPA – BA**  
Rua Mal. Floriano Peixoto, nº 208 – Centro -  
Bom Jesus da Lapa – BA, CEP: 47.600-000.  
**CNPJ: 14.105.183/0001-14**  
(77) 3481-3374



esquerdo até o vértice de coordenada X: 677.314,01 Y: 8.534.714,02, confrontando com **Lote 35**.

**Quadra: 37. Lote: 37. Área: 200,00 m<sup>2</sup>.** O Lote de terreno sob nº 37 da Quadra 37, do Loteamento denominado “Loteamento Nova Lapa”, no município de Bom Jesus da Lapa - BA, comarca de Bom Jesus da Lapa - BA, na quadra formada pelas , **RUA LOURIVAL OLIVEIRA DE ALMEIDA, RUA RAIMUNDO CESAR VERGNE DE SOUZA, RUA CARLOS ALBERTO (MANCHINHA) e RUA WILSON XAVIER DA SILVA**, localizado na esquina da RUA WILSON XAVIER DA SILVA com a RUA CARLOS ALBERTO (MANCHINHA), de formato regular, abrangendo uma área de **200,00 m<sup>2</sup>** (duzentos metros quadrados) e um perímetro de 60,00 m. Para quem de dentro do lote 37 olha para a RUA WILSON XAVIER DA SILVA inicia-se a descrição no vértice na coordenada X: 677.284,25 Y: 8.534.717,80, com uma distância de **10,00 m** de frente até o vértice de coordenada X: 677.285,51 Y: 8.534.727,72, confrontando com **RUA WILSON XAVIER DA SILVA**, daí deflete à direita com uma distância de **20,00 m** do lado direito até o vértice de coordenada X: 677.305,35 Y: 8.534.725,20, confrontando com **Lote 38**, daí deflete à direita com uma distância de **10,00 m** ao fundo até o vértice de coordenada X: 677.304,09 Y: 8.534.715,28, confrontando com **Lote 36**, daí deflete à direita com uma distância de **20,00 m** do lado esquerdo até o vértice de coordenada X: 677.284,25 Y: 8.534.717,80, confrontando com **RUA CARLOS ALBERTO (MANCHINHA)**.

**Quadra: 37. Lote: 38. Área: 200,00 m<sup>2</sup>.** O Lote de terreno sob nº 38 da Quadra 37, do Loteamento denominado “Loteamento Nova Lapa”, no município de Bom Jesus da Lapa - BA, comarca de Bom Jesus da Lapa - BA, na quadra formada pelas , **RUA LOURIVAL OLIVEIRA DE ALMEIDA, RUA RAIMUNDO CESAR VERGNE DE SOUZA, RUA CARLOS ALBERTO (MANCHINHA) e RUA WILSON XAVIER DA SILVA**, distante 10,00 m da esquina da RUA WILSON XAVIER DA SILVA com a RUA CARLOS ALBERTO (MANCHINHA) (Lote 37), de formato regular, abrangendo uma área de **200,00 m<sup>2</sup>** (duzentos metros quadrados) e um perímetro de 60,00 m. Para quem de dentro do lote 38 olha para a RUA WILSON XAVIER DA SILVA inicia-se a descrição no vértice na coordenada X: 677.285,51 Y: 8.534.727,72, com uma distância de **10,00 m** de frente até o vértice de coordenada X: 677.286,77 Y: 8.534.737,64, confrontando com **RUA WILSON XAVIER DA SILVA**, daí deflete à direita com uma distância de **20,00 m** do lado direito até o vértice de coordenada X: 677.306,61 Y: 8.534.735,12, confrontando com **Lote 39**, daí deflete à direita com uma distância de **10,00 m** ao fundo até o vértice de coordenada X: 677.305,35 Y: 8.534.725,20, confrontando com **Lote 36**, daí deflete à direita com uma distância de **20,00 m** do lado esquerdo até o vértice de coordenada X: 677.285,51 Y: 8.534.727,72, confrontando com **Lote 37**.

**Quadra: 37. Lote: 39. Área: 200,00 m<sup>2</sup>.** O Lote de terreno sob nº 39 da Quadra 37, do Loteamento denominado “Loteamento Nova Lapa”, no município de Bom





## PREFEITURA MUNICIPAL DE BOM JESUS DA LAPA – BA

Rua Mal. Floriano Peixoto, nº 208 – Centro -

Bom Jesus da Lapa – BA, CEP: 47.600-000.

CNPJ: 14.105.183/0001-14

(77) 3481-3374



Jesus da Lapa - BA, comarca de Bom Jesus da Lapa - BA, na quadra formada pelas , **RUA LOURIVAL OLIVEIRA DE ALMEIDA, RUA RAIMUNDO CESAR VERGNE DE SOUZA, RUA CARLOS ALBERTO (MANCHINHA) e RUA WILSON XAVIER DA SILVA**, distante 20,00 m da esquina da RUA WILSON XAVIER DA SILVA com a RUA CARLOS ALBERTO (MANCHINHA) (Lote 37), de formato regular, abrangendo uma área de **200,00 m<sup>2</sup>** (duzentos metros quadrados) e um perímetro de 60,00 m. Para quem de dentro do lote 39 olha para a RUA WILSON XAVIER DA SILVA inicia-se a descrição no vértice na coordenada X: 677.286,77 Y: 8.534.737,64, com uma distância de **10,00 m** de frente até o vértice de coordenada X: 677.288,03 Y: 8.534.747,56, confrontando com **RUA WILSON XAVIER DA SILVA**, daí deflete à direita com uma distância de **20,00 m** do lado direito até o vértice de coordenada X: 677.307,87 Y: 8.534.745,04, confrontando com **Lote 40**, daí deflete à direita com uma distância de **10,00 m** ao fundo até o vértice de coordenada X: 677.306,61 Y: 8.534.735,12, confrontando com **Lote 01**, daí deflete à direita com uma distância de **20,00 m** do lado esquerdo até o vértice de coordenada X: 677.286,77 Y: 8.534.737,64, confrontando com **Lote 38**.

**Quadra: 37. Lote: 40. Área: 200,00 m<sup>2</sup>.** O Lote de terreno sob nº 40 da Quadra 37, do **Loteamento denominado “Loteamento Nova Lapa”**, no município de Bom Jesus da Lapa - BA, comarca de Bom Jesus da Lapa - BA, na quadra formada pelas , **RUA LOURIVAL OLIVEIRA DE ALMEIDA, RUA RAIMUNDO CESAR VERGNE DE SOUZA, RUA CARLOS ALBERTO (MANCHINHA) e RUA WILSON XAVIER DA SILVA**, localizado na esquina da RUA WILSON XAVIER DA SILVA com a RUA LOURIVAL OLIVEIRA DE ALMEIDA, de formato regular, abrangendo uma área de **200,00 m<sup>2</sup>** (duzentos metros quadrados) e um perímetro de 60,00 m. Para quem de dentro do lote 40 olha para a RUA WILSON XAVIER DA SILVA inicia-se a descrição no vértice na coordenada X: 677.288,03 Y: 8.534.747,56, com uma distância de **10,00 m** de frente até o vértice de coordenada X: 677.289,29 Y: 8.534.757,48, confrontando com **RUA WILSON XAVIER DA SILVA**, daí deflete à direita com uma distância de **20,00 m** do lado direito até o vértice de coordenada X: 677.309,13 Y: 8.534.754,96, confrontando com **RUA LOURIVAL OLIVEIRA DE ALMEIDA**, daí deflete à direita com uma distância de **10,00 m** ao fundo até o vértice de coordenada X: 677.307,87 Y: 8.534.745,04, confrontando com **Lote 01**, daí deflete à direita com uma distância de **20,00 m** do lado esquerdo até o vértice de coordenada X: 677.288,03 Y: 8.534.747,56, confrontando com **Lote 39**

**Quadra: 38. Lote: 01. Área: 200,00 m<sup>2</sup>.** O Lote de terreno sob nº 01 da Quadra 38, do **Loteamento denominado “Loteamento Nova Lapa”**, no município de Bom Jesus da Lapa - BA, comarca de Bom Jesus da Lapa - BA, na quadra formada pelas , **RUA LOURIVAL OLIVEIRA DE ALMEIDA, RUA ALAN CIRQUEIRA MIRANDA, RUA CARLOS ALBERTO (MANCHINHA) e RUA RAIMUNDO CESAR VERGNE DE SOUZA**, distante 180,00 m da esquina da RUA LOURIVAL OLIVEIRA DE ALMEIDA com a RUA ALAN CIRQUEIRA MIRANDA (Lote 18), de formato irregular, abrangendo uma área de **200,00 m<sup>2</sup>** (duzentos metros quadrados) e um perímetro de 60,00 m. Para quem





PREFEITURA MUNICIPAL DE BOM JESUS DA LAPA – BA

Rua Mal. Floriano Peixoto, nº 208 – Centro -  
Bom Jesus da Lapa – BA, CEP: 47.600-000.

CNPJ: 14.105.183/0001-14

(77) 3481-3374



de dentro do lote 01 olha para a RUA LOURIVAL OLIVEIRA DE ALMEIDA inicia-se a descrição no vértice na coordenada X: 677.521,42 Y: 8.534.727,97, com uma distância de **10,00 m** de frente até o vértice de coordenada X: 677.531,35 Y: 8.534.726,71, confrontando com **RUA LOURIVAL OLIVEIRA DE ALMEIDA**, daí deflete à direita com uma distância de **20,00 m** do lado direito até o vértice de coordenada X: 677.528,82 Y: 8.534.706,87, confrontando com **Lote 02**, daí deflete à direita com uma distância de **10,00 m** ao fundo até o vértice de coordenada X: 677.518,90 Y: 8.534.708,13, confrontando com **Lote 36**, daí deflete à direita com uma distância de **10,00 m** do lado esquerdo até o vértice de coordenada X: 677.520,16 Y: 8.534.718,05, confrontando com **Lote 39**, daí deflete à esquerda com uma distância de **10,00 m** do lado esquerdo até o vértice de coordenada X: 677.521,42 Y: 8.534.727,97, confrontando com **Lote 40**.

**Quadra: 38. Lote: 02. Área: 200,00 m<sup>2</sup>.** O Lote de terreno sob nº 02 da Quadra 38, do Loteamento denominado “Loteamento Nova Lapa”, no município de Bom Jesus da Lapa - BA, comarca de Bom Jesus da Lapa - BA, na quadra formada pelas , **RUA LOURIVAL OLIVEIRA DE ALMEIDA, RUA ALAN CIRQUEIRA MIRANDA, RUA CARLOS ALBERTO (MANCHINHA) e RUA RAIMUNDO CESAR VERGNE DE SOUZA**, distante 170,00 m da esquina da RUA LOURIVAL OLIVEIRA DE ALMEIDA com a RUA ALAN CIRQUEIRA MIRANDA (Lote 18), de formato regular, abrangendo uma área de **200,00 m<sup>2</sup>** (duzentos metros quadrados) e um perímetro de 60,00 m. Para quem de dentro do lote 02 olha para a RUA LOURIVAL OLIVEIRA DE ALMEIDA inicia-se a descrição no vértice na coordenada X: 677.531,35 Y: 8.534.726,71, com uma distância de **10,00 m** de frente até o vértice de coordenada X: 677.541,27 Y: 8.534.725,45, confrontando com **RUA LOURIVAL OLIVEIRA DE ALMEIDA**, daí deflete à direita com uma distância de **20,00 m** do lado direito até o vértice de coordenada X: 677.538,74 Y: 8.534.705,61, confrontando com **Lote 03**, daí deflete à direita com uma distância de **10,00 m** ao fundo até o vértice de coordenada X: 677.528,82 Y: 8.534.706,87, confrontando com **Lote 35**, daí deflete à direita com uma distância de **20,00 m** do lado esquerdo até o vértice de coordenada X: 677.531,35 Y: 8.534.726,71, confrontando com **Lote 01**.

**Quadra: 38. Lote: 03. Área: 200,00 m<sup>2</sup>.** O Lote de terreno sob nº 03 da Quadra 38, do Loteamento denominado “Loteamento Nova Lapa”, no município de Bom Jesus da Lapa - BA, comarca de Bom Jesus da Lapa - BA, na quadra formada pelas , **RUA LOURIVAL OLIVEIRA DE ALMEIDA, RUA ALAN CIRQUEIRA MIRANDA, RUA CARLOS ALBERTO (MANCHINHA) e RUA RAIMUNDO CESAR VERGNE DE SOUZA**, distante 160,00 m da esquina da RUA LOURIVAL OLIVEIRA DE ALMEIDA com a RUA ALAN CIRQUEIRA MIRANDA (Lote 18), de formato regular, abrangendo uma área de **200,00 m<sup>2</sup>** (duzentos metros quadrados) e um perímetro de 60,00 m. Para quem de dentro do lote 03 olha para a RUA LOURIVAL OLIVEIRA DE ALMEIDA inicia-se a descrição no vértice na coordenada X: 677.541,27 Y: 8.534.725,45, com uma distância de **10,00 m** de frente até o vértice de coordenada X: 677.551,19 Y: 8.534.724,19, confrontando com **RUA LOURIVAL OLIVEIRA DE ALMEIDA**, daí deflete





**PREFEITURA MUNICIPAL DE BOM JESUS DA LAPA – BA**

Rua Mal. Floriano Peixoto, nº 208 – Centro -  
Bom Jesus da Lapa – BA, CEP: 47.600-000.

**CNPJ: 14.105.183/0001-14**

(77) 3481-3374



à direita com uma distância de **20,00 m** do lado direito até o vértice de coordenada X: 677.548,66 Y: 8.534.704,35, confrontando com **Lote 04**, daí deflete à direita com uma distância de **10,00 m** ao fundo até o vértice de coordenada X: 677.538,74 Y: 8.534.705,61, confrontando com **Lote 34**, daí deflete à direita com uma distância de **20,00 m** do lado esquerdo até o vértice de coordenada X: 677.541,27 Y: 8.534.725,45, confrontando com **Lote 02**.

**Quadra: 38. Lote: 04. Área: 200,00 m<sup>2</sup>.** O Lote de terreno sob nº 04 da Quadra 38, do Loteamento denominado “Loteamento Nova Lapa”, no município de Bom Jesus da Lapa - BA, comarca de Bom Jesus da Lapa - BA, na quadra formada pelas , **RUA LOURIVAL OLIVEIRA DE ALMEIDA, RUA ALAN CIRQUEIRA MIRANDA, RUA CARLOS ALBERTO (MANCHINHA) e RUA RAIMUNDO CESAR VERGNE DE SOUZA**, distante 150,00 m da esquina da RUA LOURIVAL OLIVEIRA DE ALMEIDA com a RUA ALAN CIRQUEIRA MIRANDA (Lote 18), de formato regular, abrangendo uma área de **200,00 m<sup>2</sup>** (duzentos metros quadrados) e um perímetro de 60,00 m. Para quem de dentro do lote 04 olha para a RUA LOURIVAL OLIVEIRA DE ALMEIDA inicia-se a descrição no vértice na coordenada X: 677.551,19 Y: 8.534.724,19, com uma distância de **10,00 m** de frente até o vértice de coordenada X: 677.561,11 Y: 8.534.722,93, confrontando com **RUA LOURIVAL OLIVEIRA DE ALMEIDA**, daí deflete à direita com uma distância de **20,00 m** do lado direito até o vértice de coordenada X: 677.558,58 Y: 8.534.703,09, confrontando com **Lote 05**, daí deflete à direita com uma distância de **10,00 m** ao fundo até o vértice de coordenada X: 677.548,66 Y: 8.534.704,35, confrontando com **Lote 33**, daí deflete à direita com uma distância de **20,00 m** do lado esquerdo até o vértice de coordenada X: 677.551,19 Y: 8.534.724,19, confrontando com **Lote 03**.

**Quadra: 38. Lote: 05. Área: 200,00 m<sup>2</sup>.** O Lote de terreno sob nº 05 da Quadra 38, do Loteamento denominado “Loteamento Nova Lapa”, no município de Bom Jesus da Lapa - BA, comarca de Bom Jesus da Lapa - BA, na quadra formada pelas , **RUA LOURIVAL OLIVEIRA DE ALMEIDA, RUA ALAN CIRQUEIRA MIRANDA, RUA CARLOS ALBERTO (MANCHINHA) e RUA RAIMUNDO CESAR VERGNE DE SOUZA**, distante 140,00 m da esquina da RUA LOURIVAL OLIVEIRA DE ALMEIDA com a RUA ALAN CIRQUEIRA MIRANDA (Lote 18), de formato regular, abrangendo uma área de **200,00 m<sup>2</sup>** (duzentos metros quadrados) e um perímetro de 60,00 m. Para quem de dentro do lote 05 olha para a RUA LOURIVAL OLIVEIRA DE ALMEIDA inicia-se a descrição no vértice na coordenada X: 677.561,11 Y: 8.534.722,93, com uma distância de **10,00 m** de frente até o vértice de coordenada X: 677.571,03 Y: 8.534.721,67, confrontando com **RUA LOURIVAL OLIVEIRA DE ALMEIDA**, daí deflete à direita com uma distância de **20,00 m** do lado direito até o vértice de coordenada X: 677.568,50 Y: 8.534.701,83, confrontando com **Lote 06**, daí deflete à direita com uma distância de **10,00 m** ao fundo até o vértice de coordenada X: 677.558,58 Y: 8.534.703,09, confrontando com **Lote 32**, daí deflete à direita com uma distância de **20,00 m** do lado esquerdo até o vértice de coordenada X: 677.561,11 Y: 8.534.722,93, confrontando com **Lote 04**.





PREFEITURA MUNICIPAL DE BOM JESUS DA LAPA – BA  
Rua Mal. Floriano Peixoto, nº 208 – Centro -  
Bom Jesus da Lapa – BA, CEP: 47.600-000.  
CNPJ: 14.105.183/0001-14  
(77) 3481-3374



**Quadra: 38. Lote: 06. Área: 200,00 m<sup>2</sup>.** O Lote de terreno sob nº 06 da Quadra 38, do Loteamento denominado “Loteamento Nova Lapa”, no município de Bom Jesus da Lapa - BA, comarca de Bom Jesus da Lapa - BA, na quadra formada pelas , **RUA LOURIVAL OLIVEIRA DE ALMEIDA, RUA ALAN CIRQUEIRA MIRANDA, RUA CARLOS ALBERTO (MANCHINHA) e RUA RAIMUNDO CESAR VERGNE DE SOUZA**, distante 130,00 m da esquina da RUA LOURIVAL OLIVEIRA DE ALMEIDA com a RUA ALAN CIRQUEIRA MIRANDA (Lote 18), de formato regular, abrangendo uma área de **200,00 m<sup>2</sup>** (duzentos metros quadrados) e um perímetro de 60,00 m. Para quem de dentro do lote 06 olha para a RUA LOURIVAL OLIVEIRA DE ALMEIDA inicia-se a descrição no vértice na coordenada X: 677.571,03 Y: 8.534.721,67, com uma distância de **10,00 m** de frente até o vértice de coordenada X: 677.580,95 Y: 8.534.720,41, confrontando com **RUA LOURIVAL OLIVEIRA DE ALMEIDA**, daí deflete à direita com uma distância de **20,00 m** do lado direito até o vértice de coordenada X: 677.578,42 Y: 8.534.700,57, confrontando com **Lote 07**, daí deflete à direita com uma distância de **10,00 m** ao fundo até o vértice de coordenada X: 677.568,50 Y: 8.534.701,83, confrontando com **Lote 31**, daí deflete à direita com uma distância de **20,00 m** do lado esquerdo até o vértice de coordenada X: 677.571,03 Y: 8.534.721,67, confrontando com **Lote 05**.

**Quadra: 38. Lote: 07. Área: 200,00 m<sup>2</sup>.** O Lote de terreno sob nº 07 da Quadra 38, do Loteamento denominado “Loteamento Nova Lapa”, no município de Bom Jesus da Lapa - BA, comarca de Bom Jesus da Lapa - BA, na quadra formada pelas , **RUA LOURIVAL OLIVEIRA DE ALMEIDA, RUA ALAN CIRQUEIRA MIRANDA, RUA CARLOS ALBERTO (MANCHINHA) e RUA RAIMUNDO CESAR VERGNE DE SOUZA**, distante 120,00 m da esquina da RUA LOURIVAL OLIVEIRA DE ALMEIDA com a RUA ALAN CIRQUEIRA MIRANDA (Lote 18), de formato regular, abrangendo uma área de **200,00 m<sup>2</sup>** (duzentos metros quadrados) e um perímetro de 60,00 m. Para quem de dentro do lote 07 olha para a RUA LOURIVAL OLIVEIRA DE ALMEIDA inicia-se a descrição no vértice na coordenada X: 677.580,95 Y: 8.534.720,41, com uma distância de **10,00 m** de frente até o vértice de coordenada X: 677.590,87 Y: 8.534.719,14, confrontando com **RUA LOURIVAL OLIVEIRA DE ALMEIDA**, daí deflete à direita com uma distância de **20,00 m** do lado direito até o vértice de coordenada X: 677.588,34 Y: 8.534.699,30, confrontando com **Lote 08**, daí deflete à direita com uma distância de **10,00 m** ao fundo até o vértice de coordenada X: 677.578,42 Y: 8.534.700,57, confrontando com **Lote 30**, daí deflete à direita com uma distância de **20,00 m** do lado esquerdo até o vértice de coordenada X: 677.580,95 Y: 8.534.720,41, confrontando com **Lote 06**.

**Quadra: 38. Lote: 08. Área: 200,00 m<sup>2</sup>.** O Lote de terreno sob nº 08 da Quadra 38, do Loteamento denominado “Loteamento Nova Lapa”, no município de Bom Jesus da Lapa - BA, comarca de Bom Jesus da Lapa - BA, na quadra formada pelas , **RUA LOURIVAL OLIVEIRA DE ALMEIDA, RUA ALAN CIRQUEIRA MIRANDA, RUA**





**PREFEITURA MUNICIPAL DE BOM JESUS DA LAPA – BA**  
 Rua Mal. Floriano Peixoto, nº 208 – Centro -  
 Bom Jesus da Lapa – BA, CEP: 47.600-000.  
**CNPJ: 14.105.183/0001-14**  
 (77) 3481-3374



**CARLOS ALBERTO (MANCHINHA) e RUA RAIMUNDO CESAR VERGNE DE SOUZA**, distante 110,00 m da esquina da RUA LOURIVAL OLIVEIRA DE ALMEIDA com a RUA ALAN CIRQUEIRA MIRANDA (Lote 18), de formato regular, abrangendo uma área de **200,00 m<sup>2</sup>** (duzentos metros quadrados) e um perímetro de 60,00 m. Para quem de dentro do lote 08 olha para a RUA LOURIVAL OLIVEIRA DE ALMEIDA inicia-se a descrição no vértice na coordenada X: 677.590,87 Y: 8.534.719,14, com uma distância de **10,00 m** de frente até o vértice de coordenada X: 677.600,79 Y: 8.534.717,88, confrontando com **RUA LOURIVAL OLIVEIRA DE ALMEIDA**, daí deflete à direita com uma distância de **20,00 m** do lado direito até o vértice de coordenada X: 677.598,26 Y: 8.534.698,04, confrontando com **Lote 09**, daí deflete à direita com uma distância de **10,00 m** ao fundo até o vértice de coordenada X: 677.588,34 Y: 8.534.699,30, confrontando com **Lote 29**, daí deflete à direita com uma distância de **20,00 m** do lado esquerdo até o vértice de coordenada X: 677.590,87 Y: 8.534.719,14, confrontando com **Lote 07**.

**Quadra: 38. Lote: 09. Área: 200,00 m<sup>2</sup>.** O Lote de terreno sob nº 09 da Quadra 38, do Loteamento denominado “Loteamento Nova Lapa”, no município de Bom Jesus da Lapa - BA, comarca de Bom Jesus da Lapa - BA, na quadra formada pelas , **RUA LOURIVAL OLIVEIRA DE ALMEIDA, RUA ALAN CIRQUEIRA MIRANDA, RUA CARLOS ALBERTO (MANCHINHA) e RUA RAIMUNDO CESAR VERGNE DE SOUZA**, distante 100,00 m da esquina da RUA LOURIVAL OLIVEIRA DE ALMEIDA com a RUA ALAN CIRQUEIRA MIRANDA (Lote 18), de formato regular, abrangendo uma área de **200,00 m<sup>2</sup>** (duzentos metros quadrados) e um perímetro de 60,00 m. Para quem de dentro do lote 09 olha para a RUA LOURIVAL OLIVEIRA DE ALMEIDA inicia-se a descrição no vértice na coordenada X: 677.600,79 Y: 8.534.717,88, com uma distância de **10,00 m** de frente até o vértice de coordenada X: 677.610,71 Y: 8.534.716,62, confrontando com **RUA LOURIVAL OLIVEIRA DE ALMEIDA**, daí deflete à direita com uma distância de **20,00 m** do lado direito até o vértice de coordenada X: 677.608,18 Y: 8.534.696,78, confrontando com **Lote 10**, daí deflete à direita com uma distância de **10,00 m** ao fundo até o vértice de coordenada X: 677.598,26 Y: 8.534.698,04, confrontando com **Lote 28**, daí deflete à direita com uma distância de **20,00 m** do lado esquerdo até o vértice de coordenada X: 677.600,79 Y: 8.534.717,88, confrontando com **Lote 08**.

**Quadra: 38. Lote: 10. Área: 200,00 m<sup>2</sup>.** O Lote de terreno sob nº 10 da Quadra 38, do Loteamento denominado “Loteamento Nova Lapa”, no município de Bom Jesus da Lapa - BA, comarca de Bom Jesus da Lapa - BA, na quadra formada pelas , **RUA LOURIVAL OLIVEIRA DE ALMEIDA, RUA ALAN CIRQUEIRA MIRANDA, RUA CARLOS ALBERTO (MANCHINHA) e RUA RAIMUNDO CESAR VERGNE DE SOUZA**, distante 110,00 m da esquina da RUA RAIMUNDO CESAR VERGNE DE SOUZA com a RUA LOURIVAL OLIVEIRA DE ALMEIDA (Lote 40), de formato regular, abrangendo uma área de **200,00 m<sup>2</sup>** (duzentos metros quadrados) e um perímetro de 60,00 m. Para quem de dentro do lote 10 olha para a RUA LOURIVAL OLIVEIRA DE ALMEIDA inicia-se a descrição no vértice na coordenada X: 677.610,71 Y: 8.534.716,62, com







**PREFEITURA MUNICIPAL DE BOM JESUS DA LAPA – BA**  
Rua Mal. Floriano Peixoto, nº 208 – Centro -  
Bom Jesus da Lapa – BA, CEP: 47.600-000.  
**CNPJ: 14.105.183/0001-14**  
(77) 3481-3374



uma distância de **10,00 m** de frente até o vértice de coordenada X: 677.620,63 Y: 8.534.715,36, confrontando com **RUA LOURIVAL OLIVEIRA DE ALMEIDA**, daí deflete à direita com uma distância de **20,00 m** do lado direito até o vértice de coordenada X: 677.618,10 Y: 8.534.695,52, confrontando com **Lote 11**, daí deflete à direita com uma distância de **10,00 m** ao fundo até o vértice de coordenada X: 677.608,18 Y: 8.534.696,78, confrontando com **Lote 27**, daí deflete à direita com uma distância de **20,00 m** do lado esquerdo até o vértice de coordenada X: 677.610,71 Y: 8.534.716,62, confrontando com **Lote 09**.

**Quadra: 38. Lote: 11. Área: 200,00 m<sup>2</sup>.** O Lote de terreno sob nº 11 da Quadra 38, do Loteamento denominado “Loteamento Nova Lapa”, no município de Bom Jesus da Lapa - BA, comarca de Bom Jesus da Lapa - BA, na quadra formada pelas , **RUA LOURIVAL OLIVEIRA DE ALMEIDA, RUA ALAN CIRQUEIRA MIRANDA, RUA CARLOS ALBERTO (MANCHINHA) e RUA RAIMUNDO CESAR VERGNE DE SOUZA**, distante 120,00 m da esquina da RUA RAIMUNDO CESAR VERGNE DE SOUZA com a RUA LOURIVAL OLIVEIRA DE ALMEIDA (Lote 40), de formato regular, abrangendo uma área de **200,00 m<sup>2</sup>** (duzentos metros quadrados) e um perímetro de 60,00 m. Para quem de dentro do lote 11 olha para a RUA LOURIVAL OLIVEIRA DE ALMEIDA inicia-se a descrição no vértice na coordenada X: 677.620,63 Y: 8.534.715,36, com uma distância de **10,00 m** de frente até o vértice de coordenada X: 677.630,55 Y: 8.534.714,10, confrontando com **RUA LOURIVAL OLIVEIRA DE ALMEIDA**, daí deflete à direita com uma distância de **20,00 m** do lado direito até o vértice de coordenada X: 677.628,02 Y: 8.534.694,26, confrontando com **Lote 12**, daí deflete à direita com uma distância de **10,00 m** ao fundo até o vértice de coordenada X: 677.618,10 Y: 8.534.695,52, confrontando com **Lote 26**, daí deflete à direita com uma distância de **20,00 m** do lado esquerdo até o vértice de coordenada X: 677.620,63 Y: 8.534.715,36, confrontando com **Lote 10**.

**Quadra: 38. Lote: 12. Área: 200,00 m<sup>2</sup>.** O Lote de terreno sob nº 12 da Quadra 38, do Loteamento denominado “Loteamento Nova Lapa”, no município de Bom Jesus da Lapa - BA, comarca de Bom Jesus da Lapa - BA, na quadra formada pelas , **RUA LOURIVAL OLIVEIRA DE ALMEIDA, RUA ALAN CIRQUEIRA MIRANDA, RUA CARLOS ALBERTO (MANCHINHA) e RUA RAIMUNDO CESAR VERGNE DE SOUZA**, distante 130,00 m da esquina da RUA RAIMUNDO CESAR VERGNE DE SOUZA com a RUA LOURIVAL OLIVEIRA DE ALMEIDA (Lote 40), de formato regular, abrangendo uma área de **200,00 m<sup>2</sup>** (duzentos metros quadrados) e um perímetro de 60,00 m. Para quem de dentro do lote 12 olha para a RUA LOURIVAL OLIVEIRA DE ALMEIDA inicia-se a descrição no vértice na coordenada X: 677.630,55 Y: 8.534.714,10, com uma distância de **10,00 m** de frente até o vértice de coordenada X: 677.640,47 Y: 8.534.712,84, confrontando com **RUA LOURIVAL OLIVEIRA DE ALMEIDA**, daí deflete à direita com uma distância de **20,00 m** do lado direito até o vértice de coordenada X: 677.637,94 Y: 8.534.693,00, confrontando com **Lote 13**, daí deflete à direita com uma distância de **10,00 m** ao fundo até o vértice de coordenada X: 677.628,02 Y: 8.534.694,26, confrontando com **Lote 25**, daí deflete à direita com





**PREFEITURA MUNICIPAL DE BOM JESUS DA LAPA – BA**  
 Rua Mal. Floriano Peixoto, nº 208 – Centro -  
 Bom Jesus da Lapa – BA, CEP: 47.600-000.  
**CNPJ: 14.105.183/0001-14**  
 (77) 3481-3374



uma distância de **20,00 m** do lado esquerdo até o vértice de coordenada X: 677.630,55 Y: 8.534.714,10, confrontando com **Lote 11**.

**Quadra: 38. Lote: 13. Área: 200,00 m<sup>2</sup>.** O Lote de terreno sob nº 13 da Quadra 38, do Loteamento denominado “Loteamento Nova Lapa”, no município de Bom Jesus da Lapa - BA, comarca de Bom Jesus da Lapa - BA, na quadra formada pelas , **RUA LOURIVAL OLIVEIRA DE ALMEIDA, RUA ALAN CIRQUEIRA MIRANDA, RUA CARLOS ALBERTO (MANCHINHA) e RUA RAIMUNDO CESAR VERGNE DE SOUZA**, distante 140,00 m da esquina da RUA RAIMUNDO CESAR VERGNE DE SOUZA com a RUA LOURIVAL OLIVEIRA DE ALMEIDA (Lote 40), de formato regular, abrangendo uma área de **200,00 m<sup>2</sup>** (duzentos metros quadrados) e um perímetro de 60,00 m. Para quem de dentro do lote 13 olha para a RUA LOURIVAL OLIVEIRA DE ALMEIDA inicia-se a descrição no vértice na coordenada X: 677.640,47 Y: 8.534.712,84, com uma distância de **10,00 m** de frente até o vértice de coordenada X: 677.650,39 Y: 8.534.711,58, confrontando com **RUA LOURIVAL OLIVEIRA DE ALMEIDA**, daí deflete à direita com uma distância de **20,00 m** do lado direito até o vértice de coordenada X: 677.647,86 Y: 8.534.691,74, confrontando com **Lote 14**, daí deflete à direita com uma distância de **10,00 m** ao fundo até o vértice de coordenada X: 677.637,94 Y: 8.534.693,00, confrontando com **Lote 24**, daí deflete à direita com uma distância de **20,00 m** do lado esquerdo até o vértice de coordenada X: 677.640,47 Y: 8.534.712,84, confrontando com **Lote 12**.

**Quadra: 38. Lote: 14. Área: 200,00 m<sup>2</sup>.** O Lote de terreno sob nº 14 da Quadra 38, do Loteamento denominado “Loteamento Nova Lapa”, no município de Bom Jesus da Lapa - BA, comarca de Bom Jesus da Lapa - BA, na quadra formada pelas , **RUA LOURIVAL OLIVEIRA DE ALMEIDA, RUA ALAN CIRQUEIRA MIRANDA, RUA CARLOS ALBERTO (MANCHINHA) e RUA RAIMUNDO CESAR VERGNE DE SOUZA**, distante 150,00 m da esquina da RUA RAIMUNDO CESAR VERGNE DE SOUZA com a RUA LOURIVAL OLIVEIRA DE ALMEIDA (Lote 40), de formato regular, abrangendo uma área de **200,00 m<sup>2</sup>** (duzentos metros quadrados) e um perímetro de 60,00 m. Para quem de dentro do lote 14 olha para a RUA LOURIVAL OLIVEIRA DE ALMEIDA inicia-se a descrição no vértice na coordenada X: 677.650,39 Y: 8.534.711,58, com uma distância de **10,00 m** de frente até o vértice de coordenada X: 677.660,31 Y: 8.534.710,32, confrontando com **RUA LOURIVAL OLIVEIRA DE ALMEIDA**, daí deflete à direita com uma distância de **20,00 m** do lado direito até o vértice de coordenada X: 677.657,78 Y: 8.534.690,48, confrontando com **Lote 15**, daí deflete à direita com uma distância de **10,00 m** ao fundo até o vértice de coordenada X: 677.647,86 Y: 8.534.691,74, confrontando com **Lote 23**, daí deflete à direita com uma distância de **20,00 m** do lado esquerdo até o vértice de coordenada X: 677.650,39 Y: 8.534.711,58, confrontando com **Lote 13**.

**Quadra: 38. Lote: 15. Área: 200,00 m<sup>2</sup>.** O Lote de terreno sob nº 15 da Quadra 38, do Loteamento denominado “Loteamento Nova Lapa”, no município de Bom





**PREFEITURA MUNICIPAL DE BOM JESUS DA LAPA – BA**  
 Rua Mal. Floriano Peixoto, nº 208 – Centro -  
 Bom Jesus da Lapa – BA, CEP: 47.600-000.  
**CNPJ: 14.105.183/0001-14**  
 (77) 3481-3374



Jesus da Lapa - BA, comarca de Bom Jesus da Lapa - BA, na quadra formada pelas , **RUA LOURIVAL OLIVEIRA DE ALMEIDA, RUA ALAN CIRQUEIRA MIRANDA, RUA CARLOS ALBERTO (MANCHINHA) e RUA RAIMUNDO CESAR VERGNE DE SOUZA**, distante 160,00 m da esquina da RUA RAIMUNDO CESAR VERGNE DE SOUZA com a RUA LOURIVAL OLIVEIRA DE ALMEIDA (Lote 40), de formato regular, abrangendo uma área de **200,00 m<sup>2</sup>** (duzentos metros quadrados) e um perímetro de 60,00 m. Para quem de dentro do lote 15 olha para a RUA LOURIVAL OLIVEIRA DE ALMEIDA inicia-se a descrição no vértice na coordenada X: 677.660,31 Y: 8.534.710,32, com uma distância de **10,00 m** de frente até o vértice de coordenada X: 677.670,23 Y: 8.534.709,06, confrontando com **RUA LOURIVAL OLIVEIRA DE ALMEIDA**, daí deflete à direita com uma distância de **20,00 m** do lado direito até o vértice de coordenada X: 677.667,70 Y: 8.534.689,21, confrontando com **Lote 16**, daí deflete à direita com uma distância de **10,00 m** ao fundo até o vértice de coordenada X: 677.657,78 Y: 8.534.690,48, confrontando com **Lote 22**, daí deflete à direita com uma distância de **20,00 m** do lado esquerdo até o vértice de coordenada X: 677.660,31 Y: 8.534.710,32, confrontando com **Lote 14**.

**Quadra: 38. Lote: 16. Área: 200,00 m<sup>2</sup>.** O Lote de terreno sob nº 16 da Quadra 38, do **Loteamento denominado “Loteamento Nova Lapa”**, no município de Bom Jesus da Lapa - BA, comarca de Bom Jesus da Lapa - BA, na quadra formada pelas , **RUA LOURIVAL OLIVEIRA DE ALMEIDA, RUA ALAN CIRQUEIRA MIRANDA, RUA CARLOS ALBERTO (MANCHINHA) e RUA RAIMUNDO CESAR VERGNE DE SOUZA**, distante 170,00 m da esquina da RUA RAIMUNDO CESAR VERGNE DE SOUZA com a RUA LOURIVAL OLIVEIRA DE ALMEIDA (Lote 40), de formato regular, abrangendo uma área de **200,00 m<sup>2</sup>** (duzentos metros quadrados) e um perímetro de 60,00 m. Para quem de dentro do lote 16 olha para a RUA LOURIVAL OLIVEIRA DE ALMEIDA inicia-se a descrição no vértice na coordenada X: 677.670,23 Y: 8.534.709,06, com uma distância de **10,00 m** de frente até o vértice de coordenada X: 677.680,15 Y: 8.534.707,79, confrontando com **RUA LOURIVAL OLIVEIRA DE ALMEIDA**, daí deflete à direita com uma distância de **20,00 m** do lado direito até o vértice de coordenada X: 677.677,63 Y: 8.534.687,95, confrontando com **Lote 17**, daí deflete à direita com uma distância de **10,00 m** ao fundo até o vértice de coordenada X: 677.667,70 Y: 8.534.689,21, confrontando com **Lote 21**, daí deflete à direita com uma distância de **20,00 m** do lado esquerdo até o vértice de coordenada X: 677.670,23 Y: 8.534.709,06, confrontando com **Lote 15**.

**Quadra: 38. Lote: 17. Área: 200,00 m<sup>2</sup>.** O Lote de terreno sob nº 17 da Quadra 38, do **Loteamento denominado “Loteamento Nova Lapa”**, no município de Bom Jesus da Lapa - BA, comarca de Bom Jesus da Lapa - BA, na quadra formada pelas , **RUA LOURIVAL OLIVEIRA DE ALMEIDA, RUA ALAN CIRQUEIRA MIRANDA, RUA CARLOS ALBERTO (MANCHINHA) e RUA RAIMUNDO CESAR VERGNE DE SOUZA**, distante 180,00 m da esquina da RUA RAIMUNDO CESAR VERGNE DE SOUZA com a RUA LOURIVAL OLIVEIRA DE ALMEIDA (Lote 40), de formato regular, abrangendo uma área de **200,00 m<sup>2</sup>** (duzentos metros quadrados) e um perímetro de 60,00 m.





**PREFEITURA MUNICIPAL DE BOM JESUS DA LAPA – BA**  
 Rua Mal. Floriano Peixoto, nº 208 – Centro -  
 Bom Jesus da Lapa – BA, CEP: 47.600-000.  
**CNPJ: 14.105.183/0001-14**  
 (77) 3481-3374



Para quem de dentro do lote 17 olha para a RUA LOURIVAL OLIVEIRA DE ALMEIDA inicia-se a descrição no vértice na coordenada X: 677.680,15 Y: 8.534.707,79, com uma distância de **10,00 m** de frente até o vértice de coordenada X: 677.690,07 Y: 8.534.706,53, confrontando com **RUA LOURIVAL OLIVEIRA DE ALMEIDA**, daí deflete à direita com uma distância de **20,00 m** do lado direito até o vértice de coordenada X: 677.687,55 Y: 8.534.686,69, confrontando com **Lote 18**, daí deflete à direita com uma distância de **10,00 m** ao fundo até o vértice de coordenada X: 677.677,63 Y: 8.534.687,95, confrontando com **Lote 20**, daí deflete à direita com uma distância de **20,00 m** do lado esquerdo até o vértice de coordenada X: 677.680,15 Y: 8.534.707,79, confrontando com **Lote 16**.

**Quadra: 38. Lote: 18. Área: 200,00 m<sup>2</sup>.** O Lote de terreno sob nº 18 da Quadra 38, do Loteamento denominado “Loteamento Nova Lapa”, no município de Bom Jesus da Lapa - BA, comarca de Bom Jesus da Lapa - BA, na quadra formada pelas , **RUA LOURIVAL OLIVEIRA DE ALMEIDA, RUA ALAN CIRQUEIRA MIRANDA, RUA CARLOS ALBERTO (MANCHINHA) e RUA RAIMUNDO CESAR VERGNE DE SOUZA**, localizado na esquina da RUA LOURIVAL OLIVEIRA DE ALMEIDA com a RUA ALAN CIRQUEIRA MIRANDA, de formato regular, abrangendo uma área de **200,00 m<sup>2</sup>** (duzentos metros quadrados) e um perímetro de 60,00 m. Para quem de dentro do lote 18 olha para a RUA LOURIVAL OLIVEIRA DE ALMEIDA inicia-se a descrição no vértice na coordenada X: 677.690,07 Y: 8.534.706,53, com uma distância de **10,00 m** de frente até o vértice de coordenada X: 677.699,99 Y: 8.534.705,27, confrontando com **RUA LOURIVAL OLIVEIRA DE ALMEIDA**, daí deflete à direita com uma distância de **20,00 m** do lado direito até o vértice de coordenada X: 677.697,47 Y: 8.534.685,43, confrontando com **RUA ALAN CIRQUEIRA MIRANDA**, daí deflete à direita com uma distância de **10,00 m** ao fundo até o vértice de coordenada X: 677.687,55 Y: 8.534.686,69, confrontando com **Lote 19**, daí deflete à direita com uma distância de **20,00 m** do lado esquerdo até o vértice de coordenada X: 677.690,07 Y: 8.534.706,53, confrontando com **Lote 17**.

**Quadra: 38. Lote: 19. Área: 200,00 m<sup>2</sup>.** O Lote de terreno sob nº 19 da Quadra 38, do Loteamento denominado “Loteamento Nova Lapa”, no município de Bom Jesus da Lapa - BA, comarca de Bom Jesus da Lapa - BA, na quadra formada pelas , **RUA LOURIVAL OLIVEIRA DE ALMEIDA, RUA ALAN CIRQUEIRA MIRANDA, RUA CARLOS ALBERTO (MANCHINHA) e RUA RAIMUNDO CESAR VERGNE DE SOUZA**, localizado na esquina da RUA CARLOS ALBERTO (MANCHINHA) com a RUA ALAN CIRQUEIRA MIRANDA, de formato regular, abrangendo uma área de **200,00 m<sup>2</sup>** (duzentos metros quadrados) e um perímetro de 60,00 m. Para quem de dentro do lote 19 olha para a RUA CARLOS ALBERTO (MANCHINHA) inicia-se a descrição no vértice na coordenada X: 677.694,94 Y: 8.534.665,59, com uma distância de **10,00 m** de frente até o vértice de coordenada X: 677.685,02 Y: 8.534.666,85, confrontando com **RUA CARLOS ALBERTO (MANCHINHA)**, daí deflete à direita com uma distância de **20,00 m** do lado direito até o vértice de coordenada X: 677.687,55 Y: 8.534.686,69, confrontando com **Lote 20**, daí deflete à direita com





PREFEITURA MUNICIPAL DE BOM JESUS DA LAPA – BA  
Rua Mal. Floriano Peixoto, nº 208 – Centro -  
Bom Jesus da Lapa – BA, CEP: 47.600-000.  
CNPJ: 14.105.183/0001-14  
(77) 3481-3374



uma distância de **10,00 m** ao fundo até o vértice de coordenada X: 677.697,47 Y: 8.534.685,43, confrontando com **Lote 18**, daí deflete à direita com uma distância de **20,00 m** do lado esquerdo até o vértice de coordenada X: 677.694,94 Y: 8.534.665,59, confrontando com **RUA ALAN CIRQUEIRA MIRANDA**.

**Quadra: 38. Lote: 20. Área: 200,00 m<sup>2</sup>.** O Lote de terreno sob nº 20 da Quadra 38, do Loteamento denominado “Loteamento Nova Lapa”, no município de Bom Jesus da Lapa - BA, comarca de Bom Jesus da Lapa - BA, na quadra formada pelas , **RUA LOURIVAL OLIVEIRA DE ALMEIDA, RUA ALAN CIRQUEIRA MIRANDA, RUA CARLOS ALBERTO (MANCHINHA) e RUA RAIMUNDO CESAR VERGNE DE SOUZA**, distante 10,00 m da esquina da RUA CARLOS ALBERTO (MANCHINHA) com a RUA ALAN CIRQUEIRA MIRANDA (Lote 19), de formato regular, abrangendo uma área de **200,00 m<sup>2</sup>** (duzentos metros quadrados) e um perímetro de 60,00 m. Para quem de dentro do lote 20 olha para a RUA CARLOS ALBERTO (MANCHINHA) inicia-se a descrição no vértice na coordenada X: 677.685,02 Y: 8.534.666,85, com uma distância de **10,00 m** de frente até o vértice de coordenada X: 677.675,10 Y: 8.534.668,11, confrontando com **RUA CARLOS ALBERTO (MANCHINHA)**, daí deflete à direita com uma distância de **20,00 m** do lado direito até o vértice de coordenada X: 677.677,63 Y: 8.534.687,95, confrontando com **Lote 21**, daí deflete à direita com uma distância de **10,00 m** ao fundo até o vértice de coordenada X: 677.687,55 Y: 8.534.686,69, confrontando com **Lote 17**, daí deflete à direita com uma distância de **20,00 m** do lado esquerdo até o vértice de coordenada X: 677.685,02 Y: 8.534.666,85, confrontando com **Lote 19**.

**Quadra: 38. Lote: 21. Área: 200,00 m<sup>2</sup>.** O Lote de terreno sob nº 21 da Quadra 38, do Loteamento denominado “Loteamento Nova Lapa”, no município de Bom Jesus da Lapa - BA, comarca de Bom Jesus da Lapa - BA, na quadra formada pelas , **RUA LOURIVAL OLIVEIRA DE ALMEIDA, RUA ALAN CIRQUEIRA MIRANDA, RUA CARLOS ALBERTO (MANCHINHA) e RUA RAIMUNDO CESAR VERGNE DE SOUZA**, distante 20,00 m da esquina da RUA CARLOS ALBERTO (MANCHINHA) com a RUA ALAN CIRQUEIRA MIRANDA (Lote 19), de formato regular, abrangendo uma área de **200,00 m<sup>2</sup>** (duzentos metros quadrados) e um perímetro de 60,00 m. Para quem de dentro do lote 21 olha para a RUA CARLOS ALBERTO (MANCHINHA) inicia-se a descrição no vértice na coordenada X: 677.675,10 Y: 8.534.668,11, com uma distância de **10,00 m** de frente até o vértice de coordenada X: 677.665,18 Y: 8.534.669,37, confrontando com **RUA CARLOS ALBERTO (MANCHINHA)**, daí deflete à direita com uma distância de **20,00 m** do lado direito até o vértice de coordenada X: 677.667,70 Y: 8.534.689,21, confrontando com **Lote 22**, daí deflete à direita com uma distância de **10,00 m** ao fundo até o vértice de coordenada X: 677.677,63 Y: 8.534.687,95, confrontando com **Lote 16**, daí deflete à direita com uma distância de **20,00 m** do lado esquerdo até o vértice de coordenada X: 677.675,10 Y: 8.534.668,11, confrontando com **Lote 20**.





PREFEITURA MUNICIPAL DE BOM JESUS DA LAPA – BA  
 Rua Mal. Floriano Peixoto, nº 208 – Centro -  
 Bom Jesus da Lapa – BA, CEP: 47.600-000.  
 CNPJ: 14.105.183/0001-14  
 (77) 3481-3374



**Quadra: 38. Lote: 22. Área: 200,00 m<sup>2</sup>.** O Lote de terreno sob nº 22 da Quadra 38, do Loteamento denominado “Loteamento Nova Lapa”, no município de Bom Jesus da Lapa - BA, comarca de Bom Jesus da Lapa - BA, na quadra formada pelas , RUA LOURIVAL OLIVEIRA DE ALMEIDA, RUA ALAN CIRQUEIRA MIRANDA, RUA CARLOS ALBERTO (MANCHINHA) e RUA RAIMUNDO CESAR VERGNE DE SOUZA, distante 30,00 m da esquina da RUA CARLOS ALBERTO (MANCHINHA) com a RUA ALAN CIRQUEIRA MIRANDA (Lote 19), de formato regular, abrangendo uma área de **200,00 m<sup>2</sup>** (duzentos metros quadrados) e um perímetro de 60,00 m. Para quem de dentro do lote 22 olha para a RUA CARLOS ALBERTO (MANCHINHA) inicia-se a descrição no vértice na coordenada X: 677.665,18 Y: 8.534.669,37, com uma distância de **10,00 m** de frente até o vértice de coordenada X: 677.655,26 Y: 8.534.670,64, confrontando com **RUA CARLOS ALBERTO (MANCHINHA)**, daí deflete à direita com uma distância de **20,00 m** do lado direito até o vértice de coordenada X: 677.657,78 Y: 8.534.690,48, confrontando com **Lote 23**, daí deflete à direita com uma distância de **10,00 m** ao fundo até o vértice de coordenada X: 677.667,70 Y: 8.534.689,21, confrontando com **Lote 15**, daí deflete à direita com uma distância de **20,00 m** do lado esquerdo até o vértice de coordenada X: 677.665,18 Y: 8.534.669,37, confrontando com **Lote 21**.

**Quadra: 38. Lote: 23. Área: 200,00 m<sup>2</sup>.** O Lote de terreno sob nº 23 da Quadra 38, do Loteamento denominado “Loteamento Nova Lapa”, no município de Bom Jesus da Lapa - BA, comarca de Bom Jesus da Lapa - BA, na quadra formada pelas , RUA LOURIVAL OLIVEIRA DE ALMEIDA, RUA ALAN CIRQUEIRA MIRANDA, RUA CARLOS ALBERTO (MANCHINHA) e RUA RAIMUNDO CESAR VERGNE DE SOUZA, distante 40,00 m da esquina da RUA CARLOS ALBERTO (MANCHINHA) com a RUA ALAN CIRQUEIRA MIRANDA (Lote 19), de formato regular, abrangendo uma área de **200,00 m<sup>2</sup>** (duzentos metros quadrados) e um perímetro de 60,00 m. Para quem de dentro do lote 23 olha para a RUA CARLOS ALBERTO (MANCHINHA) inicia-se a descrição no vértice na coordenada X: 677.655,26 Y: 8.534.670,64, com uma distância de **10,00 m** de frente até o vértice de coordenada X: 677.645,34 Y: 8.534.671,90, confrontando com **RUA CARLOS ALBERTO (MANCHINHA)**, daí deflete à direita com uma distância de **20,00 m** do lado direito até o vértice de coordenada X: 677.647,86 Y: 8.534.691,74, confrontando com **Lote 24**, daí deflete à direita com uma distância de **10,00 m** ao fundo até o vértice de coordenada X: 677.657,78 Y: 8.534.690,48, confrontando com **Lote 14**, daí deflete à direita com uma distância de **20,00 m** do lado esquerdo até o vértice de coordenada X: 677.655,26 Y: 8.534.670,64, confrontando com **Lote 22**.

**Quadra: 38. Lote: 24. Área: 200,00 m<sup>2</sup>.** O Lote de terreno sob nº 24 da Quadra 38, do Loteamento denominado “Loteamento Nova Lapa”, no município de Bom Jesus da Lapa - BA, comarca de Bom Jesus da Lapa - BA, na quadra formada pelas , RUA LOURIVAL OLIVEIRA DE ALMEIDA, RUA ALAN CIRQUEIRA MIRANDA, RUA CARLOS ALBERTO (MANCHINHA) e RUA RAIMUNDO CESAR VERGNE DE SOUZA, distante 50,00 m da esquina da RUA CARLOS ALBERTO (MANCHINHA) com a RUA





**PREFEITURA MUNICIPAL DE BOM JESUS DA LAPA – BA**

Rua Mal. Floriano Peixoto, nº 208 – Centro -  
Bom Jesus da Lapa – BA, CEP: 47.600-000.

**CNPJ: 14.105.183/0001-14**

(77) 3481-3374



ALAN CIRQUEIRA MIRANDA (Lote 19), de formato regular, abrangendo uma área de **200,00 m<sup>2</sup>** (duzentos metros quadrados) e um perímetro de 60,00 m. Para quem de dentro do lote 24 olha para a RUA CARLOS ALBERTO (MANCHINHA) inicia-se a descrição no vértice na coordenada X: 677.645,34 Y: 8.534.671,90, com uma distância de **10,00 m** de frente até o vértice de coordenada X: 677.635,42 Y: 8.534.673,16, confrontando com **RUA CARLOS ALBERTO (MANCHINHA)**, daí deflete à direita com uma distância de **20,00 m** do lado direito até o vértice de coordenada X: 677.637,94 Y: 8.534.693,00, confrontando com **Lote 25**, daí deflete à direita com uma distância de **10,00 m** ao fundo até o vértice de coordenada X: 677.647,86 Y: 8.534.691,74, confrontando com **Lote 13**, daí deflete à direita com uma distância de **20,00 m** do lado esquerdo até o vértice de coordenada X: 677.645,34 Y: 8.534.671,90, confrontando com **Lote 23**.

**Quadra: 38. Lote: 25. Área: 200,00 m<sup>2</sup>.** O Lote de terreno sob nº 25 da Quadra 38, do Loteamento denominado “Loteamento Nova Lapa”, no município de Bom Jesus da Lapa - BA, comarca de Bom Jesus da Lapa - BA, na quadra formada pelas , **RUA LOURIVAL OLIVEIRA DE ALMEIDA, RUA ALAN CIRQUEIRA MIRANDA, RUA CARLOS ALBERTO (MANCHINHA) e RUA RAIMUNDO CESAR VERGNE DE SOUZA**, distante 60,00 m da esquina da RUA CARLOS ALBERTO (MANCHINHA) com a RUA ALAN CIRQUEIRA MIRANDA (Lote 19), de formato regular, abrangendo uma área de **200,00 m<sup>2</sup>** (duzentos metros quadrados) e um perímetro de 60,00 m. Para quem de dentro do lote 25 olha para a RUA CARLOS ALBERTO (MANCHINHA) inicia-se a descrição no vértice na coordenada X: 677.635,42 Y: 8.534.673,16, com uma distância de **10,00 m** de frente até o vértice de coordenada X: 677.625,50 Y: 8.534.674,42, confrontando com **RUA CARLOS ALBERTO (MANCHINHA)**, daí deflete à direita com uma distância de **20,00 m** do lado direito até o vértice de coordenada X: 677.628,02 Y: 8.534.694,26, confrontando com **Lote 26**, daí deflete à direita com uma distância de **10,00 m** ao fundo até o vértice de coordenada X: 677.637,94 Y: 8.534.693,00, confrontando com **Lote 12**, daí deflete à direita com uma distância de **20,00 m** do lado esquerdo até o vértice de coordenada X: 677.635,42 Y: 8.534.673,16, confrontando com **Lote 24**.

**Quadra: 38. Lote: 26. Área: 200,00 m<sup>2</sup>.** O Lote de terreno sob nº 26 da Quadra 38, do Loteamento denominado “Loteamento Nova Lapa”, no município de Bom Jesus da Lapa - BA, comarca de Bom Jesus da Lapa - BA, na quadra formada pelas , **RUA LOURIVAL OLIVEIRA DE ALMEIDA, RUA ALAN CIRQUEIRA MIRANDA, RUA CARLOS ALBERTO (MANCHINHA) e RUA RAIMUNDO CESAR VERGNE DE SOUZA**, distante 70,00 m da esquina da RUA CARLOS ALBERTO (MANCHINHA) com a RUA ALAN CIRQUEIRA MIRANDA (Lote 19), de formato regular, abrangendo uma área de **200,00 m<sup>2</sup>** (duzentos metros quadrados) e um perímetro de 60,00 m. Para quem de dentro do lote 26 olha para a RUA CARLOS ALBERTO (MANCHINHA) inicia-se a descrição no vértice na coordenada X: 677.625,50 Y: 8.534.674,42, com uma distância de **10,00 m** de frente até o vértice de coordenada X: 677.615,58 Y: 8.534.675,68, confrontando com **RUA CARLOS ALBERTO (MANCHINHA)**, daí deflete



**PREFEITURA MUNICIPAL DE BOM JESUS DA LAPA – BA**Rua Mal. Floriano Peixoto, nº 208 – Centro -  
Bom Jesus da Lapa – BA, CEP: 47.600-000.**CNPJ: 14.105.183/0001-14**

(77) 3481-3374



à direita com uma distância de **20,00 m** do lado direito até o vértice de coordenada X: 677.618,10 Y: 8.534.695,52, confrontando com **Lote 27**, daí deflete à direita com uma distância de **10,00 m** ao fundo até o vértice de coordenada X: 677.628,02 Y: 8.534.694,26, confrontando com **Lote 11**, daí deflete à direita com uma distância de **20,00 m** do lado esquerdo até o vértice de coordenada X: 677.625,50 Y: 8.534.674,42, confrontando com **Lote 25**.

**Quadra: 38. Lote: 27. Área: 200,00 m<sup>2</sup>.** O Lote de terreno sob nº 27 da Quadra 38, do Loteamento denominado “Loteamento Nova Lapa”, no município de Bom Jesus da Lapa - BA, comarca de Bom Jesus da Lapa - BA, na quadra formada pelas , **RUA LOURIVAL OLIVEIRA DE ALMEIDA, RUA ALAN CIRQUEIRA MIRANDA, RUA CARLOS ALBERTO (MANCHINHA) e RUA RAIMUNDO CESAR VERGNE DE SOUZA**, distante 80,00 m da esquina da RUA CARLOS ALBERTO (MANCHINHA) com a RUA ALAN CIRQUEIRA MIRANDA (Lote 19), de formato regular, abrangendo uma área de **200,00 m<sup>2</sup>** (duzentos metros quadrados) e um perímetro de 60,00 m. Para quem de dentro do lote 27 olha para a RUA CARLOS ALBERTO (MANCHINHA) inicia-se a descrição no vértice na coordenada X: 677.615,58 Y: 8.534.675,68, com uma distância de **10,00 m** de frente até o vértice de coordenada X: 677.605,66 Y: 8.534.676,94, confrontando com **RUA CARLOS ALBERTO (MANCHINHA)**, daí deflete à direita com uma distância de **20,00 m** do lado direito até o vértice de coordenada X: 677.608,18 Y: 8.534.696,78, confrontando com **Lote 28**, daí deflete à direita com uma distância de **10,00 m** ao fundo até o vértice de coordenada X: 677.618,10 Y: 8.534.695,52, confrontando com **Lote 10**, daí deflete à direita com uma distância de **20,00 m** do lado esquerdo até o vértice de coordenada X: 677.615,58 Y: 8.534.675,68, confrontando com **Lote 26**.

**Quadra: 38. Lote: 28. Área: 200,00 m<sup>2</sup>.** O Lote de terreno sob nº 28 da Quadra 38, do Loteamento denominado “Loteamento Nova Lapa”, no município de Bom Jesus da Lapa - BA, comarca de Bom Jesus da Lapa - BA, na quadra formada pelas , **RUA LOURIVAL OLIVEIRA DE ALMEIDA, RUA ALAN CIRQUEIRA MIRANDA, RUA CARLOS ALBERTO (MANCHINHA) e RUA RAIMUNDO CESAR VERGNE DE SOUZA**, distante 90,00 m da esquina da RUA CARLOS ALBERTO (MANCHINHA) com a RUA ALAN CIRQUEIRA MIRANDA (Lote 19), de formato regular, abrangendo uma área de **200,00 m<sup>2</sup>** (duzentos metros quadrados) e um perímetro de 60,00 m. Para quem de dentro do lote 28 olha para a RUA CARLOS ALBERTO (MANCHINHA) inicia-se a descrição no vértice na coordenada X: 677.605,66 Y: 8.534.676,94, com uma distância de **10,00 m** de frente até o vértice de coordenada X: 677.595,74 Y: 8.534.678,20, confrontando com **RUA CARLOS ALBERTO (MANCHINHA)**, daí deflete à direita com uma distância de **20,00 m** do lado direito até o vértice de coordenada X: 677.598,26 Y: 8.534.698,04, confrontando com **Lote 29**, daí deflete à direita com uma distância de **10,00 m** ao fundo até o vértice de coordenada X: 677.608,18 Y: 8.534.696,78, confrontando com **Lote 09**, daí deflete à direita com uma distância de **20,00 m** do lado esquerdo até o vértice de coordenada X: 677.605,66 Y: 8.534.676,94, confrontando com **Lote 27**.







**PREFEITURA MUNICIPAL DE BOM JESUS DA LAPA – BA**  
Rua Mal. Floriano Peixoto, nº 208 – Centro -  
Bom Jesus da Lapa – BA, CEP: 47.600-000.  
**CNPJ: 14.105.183/0001-14**  
(77) 3481-3374



**Quadra: 38. Lote: 29. Área: 200,00 m<sup>2</sup>.** O Lote de terreno sob nº 29 da Quadra 38, do Loteamento denominado “Loteamento Nova Lapa”, no município de Bom Jesus da Lapa - BA, comarca de Bom Jesus da Lapa - BA, na quadra formada pelas , **RUA LOURIVAL OLIVEIRA DE ALMEIDA, RUA ALAN CIRQUEIRA MIRANDA, RUA CARLOS ALBERTO (MANCHINHA) e RUA RAIMUNDO CESAR VERGNE DE SOUZA**, distante 100,00 m da esquina da RUA CARLOS ALBERTO (MANCHINHA) com a RUA ALAN CIRQUEIRA MIRANDA (Lote 19), de formato regular, abrangendo uma área de **200,00 m<sup>2</sup>** (duzentos metros quadrados) e um perímetro de 60,00 m. Para quem de dentro do lote 29 olha para a RUA CARLOS ALBERTO (MANCHINHA) inicia-se a descrição no vértice na coordenada X: 677.595,74 Y: 8.534.678,20, com uma distância de **10,00 m** de frente até o vértice de coordenada X: 677.585,82 Y: 8.534.679,46, confrontando com **RUA CARLOS ALBERTO (MANCHINHA)**, daí deflete à direita com uma distância de **20,00 m** do lado direito até o vértice de coordenada X: 677.588,34 Y: 8.534.699,30, confrontando com **Lote 30**, daí deflete à direita com uma distância de **10,00 m** ao fundo até o vértice de coordenada X: 677.598,26 Y: 8.534.698,04, confrontando com **Lote 08**, daí deflete à direita com uma distância de **20,00 m** do lado esquerdo até o vértice de coordenada X: 677.595,74 Y: 8.534.678,20, confrontando com **Lote 28**.

**Quadra: 38. Lote: 30. Área: 200,00 m<sup>2</sup>.** O Lote de terreno sob nº 30 da Quadra 38, do Loteamento denominado “Loteamento Nova Lapa”, no município de Bom Jesus da Lapa - BA, comarca de Bom Jesus da Lapa - BA, na quadra formada pelas , **RUA LOURIVAL OLIVEIRA DE ALMEIDA, RUA ALAN CIRQUEIRA MIRANDA, RUA CARLOS ALBERTO (MANCHINHA) e RUA RAIMUNDO CESAR VERGNE DE SOUZA**, distante 110,00 m da esquina da RUA CARLOS ALBERTO (MANCHINHA) com a RUA ALAN CIRQUEIRA MIRANDA (Lote 19), de formato regular, abrangendo uma área de **200,00 m<sup>2</sup>** (duzentos metros quadrados) e um perímetro de 60,00 m. Para quem de dentro do lote 30 olha para a RUA CARLOS ALBERTO (MANCHINHA) inicia-se a descrição no vértice na coordenada X: 677.585,82 Y: 8.534.679,46, com uma distância de **10,00 m** de frente até o vértice de coordenada X: 677.575,90 Y: 8.534.680,72, confrontando com **RUA CARLOS ALBERTO (MANCHINHA)**, daí deflete à direita com uma distância de **20,00 m** do lado direito até o vértice de coordenada X: 677.578,42 Y: 8.534.700,57, confrontando com **Lote 31**, daí deflete à direita com uma distância de **10,00 m** ao fundo até o vértice de coordenada X: 677.588,34 Y: 8.534.699,30, confrontando com **Lote 07**, daí deflete à direita com uma distância de **20,00 m** do lado esquerdo até o vértice de coordenada X: 677.585,82 Y: 8.534.679,46, confrontando com **Lote 29**.

**Quadra: 38. Lote: 31. Área: 200,00 m<sup>2</sup>.** O Lote de terreno sob nº 31 da Quadra 38, do Loteamento denominado “Loteamento Nova Lapa”, no município de Bom Jesus da Lapa - BA, comarca de Bom Jesus da Lapa - BA, na quadra formada pelas , **RUA LOURIVAL OLIVEIRA DE ALMEIDA, RUA ALAN CIRQUEIRA MIRANDA, RUA**





**PREFEITURA MUNICIPAL DE BOM JESUS DA LAPA – BA**  
Rua Mal. Floriano Peixoto, nº 208 – Centro -  
Bom Jesus da Lapa – BA, CEP: 47.600-000.  
**CNPJ: 14.105.183/0001-14**  
(77) 3481-3374



**CARLOS ALBERTO (MANCHINHA) e RUA RAIMUNDO CESAR VERGNE DE SOUZA**, distante 120,00 m da esquina da RUA CARLOS ALBERTO (MANCHINHA) com a RUA ALAN CIRQUEIRA MIRANDA (Lote 19), de formato regular, abrangendo uma área de **200,00 m<sup>2</sup>** (duzentos metros quadrados) e um perímetro de 60,00 m. Para quem de dentro do lote 31 olha para a RUA CARLOS ALBERTO (MANCHINHA) inicia-se a descrição no vértice na coordenada X: 677.575,90 Y: 8.534.680,72, com uma distância de **10,00 m** de frente até o vértice de coordenada X: 677.565,98 Y: 8.534.681,99, confrontando com **RUA CARLOS ALBERTO (MANCHINHA)**, daí deflete à direita com uma distância de **20,00 m** do lado direito até o vértice de coordenada X: 677.568,50 Y: 8.534.701,83, confrontando com **Lote 32**, daí deflete à direita com uma distância de **10,00 m** ao fundo até o vértice de coordenada X: 677.578,42 Y: 8.534.700,57, confrontando com **Lote 06**, daí deflete à direita com uma distância de **20,00 m** do lado esquerdo até o vértice de coordenada X: 677.575,90 Y: 8.534.680,72, confrontando com **Lote 30**.

**Quadra: 38. Lote: 32. Área: 200,00 m<sup>2</sup>**. O **Lote de terreno sob nº 32 da Quadra 38**, do **Loteamento denominado “Loteamento Nova Lapa”**, no município de Bom Jesus da Lapa - BA, comarca de Bom Jesus da Lapa - BA, na quadra formada pelas , **RUA LOURIVAL OLIVEIRA DE ALMEIDA, RUA ALAN CIRQUEIRA MIRANDA, RUA CARLOS ALBERTO (MANCHINHA) e RUA RAIMUNDO CESAR VERGNE DE SOUZA**, distante 130,00 m da esquina da RUA CARLOS ALBERTO (MANCHINHA) com a RUA ALAN CIRQUEIRA MIRANDA (Lote 19), de formato regular, abrangendo uma área de **200,00 m<sup>2</sup>** (duzentos metros quadrados) e um perímetro de 60,00 m. Para quem de dentro do lote 32 olha para a RUA CARLOS ALBERTO (MANCHINHA) inicia-se a descrição no vértice na coordenada X: 677.565,98 Y: 8.534.681,99, com uma distância de **10,00 m** de frente até o vértice de coordenada X: 677.556,06 Y: 8.534.683,25, confrontando com **RUA CARLOS ALBERTO (MANCHINHA)**, daí deflete à direita com uma distância de **20,00 m** do lado direito até o vértice de coordenada X: 677.558,58 Y: 8.534.703,09, confrontando com **Lote 33**, daí deflete à direita com uma distância de **10,00 m** ao fundo até o vértice de coordenada X: 677.568,50 Y: 8.534.701,83, confrontando com **Lote 05**, daí deflete à direita com uma distância de **20,00 m** do lado esquerdo até o vértice de coordenada X: 677.565,98 Y: 8.534.681,99, confrontando com **Lote 31**.

**Quadra: 38. Lote: 33. Área: 200,00 m<sup>2</sup>**. O **Lote de terreno sob nº 33 da Quadra 38**, do **Loteamento denominado “Loteamento Nova Lapa”**, no município de Bom Jesus da Lapa - BA, comarca de Bom Jesus da Lapa - BA, na quadra formada pelas , **RUA LOURIVAL OLIVEIRA DE ALMEIDA, RUA ALAN CIRQUEIRA MIRANDA, RUA CARLOS ALBERTO (MANCHINHA) e RUA RAIMUNDO CESAR VERGNE DE SOUZA**, distante 140,00 m da esquina da RUA CARLOS ALBERTO (MANCHINHA) com a RUA ALAN CIRQUEIRA MIRANDA (Lote 19), de formato regular, abrangendo uma área de **200,00 m<sup>2</sup>** (duzentos metros quadrados) e um perímetro de 60,00 m. Para quem de dentro do lote 33 olha para a RUA CARLOS ALBERTO (MANCHINHA) inicia-se a descrição no vértice na coordenada X: 677.556,06 Y: 8.534.683,25, com uma





**PREFEITURA MUNICIPAL DE BOM JESUS DA LAPA – BA**

Rua Mal. Floriano Peixoto, nº 208 – Centro -  
Bom Jesus da Lapa – BA, CEP: 47.600-000.

**CNPJ: 14.105.183/0001-14**

(77) 3481-3374



distância de **10,00 m** de frente até o vértice de coordenada X: 677.546,14 Y: 8.534.684,51, confrontando com **RUA CARLOS ALBERTO (MANCHINHA)**, daí deflete à direita com uma distância de **20,00 m** do lado direito até o vértice de coordenada X: 677.548,66 Y: 8.534.704,35, confrontando com **Lote 34**, daí deflete à direita com uma distância de **10,00 m** ao fundo até o vértice de coordenada X: 677.558,58 Y: 8.534.703,09, confrontando com **Lote 04**, daí deflete à direita com uma distância de **20,00 m** do lado esquerdo até o vértice de coordenada X: 677.556,06 Y: 8.534.683,25, confrontando com **Lote 32**.

**Quadra: 38. Lote: 34. Área: 200,00 m<sup>2</sup>.** O Lote de terreno sob nº 34 da Quadra 38, do Loteamento denominado “Loteamento Nova Lapa”, no município de Bom Jesus da Lapa - BA, comarca de Bom Jesus da Lapa - BA, na quadra formada pelas , **RUA LOURIVAL OLIVEIRA DE ALMEIDA, RUA ALAN CIRQUEIRA MIRANDA, RUA CARLOS ALBERTO (MANCHINHA) e RUA RAIMUNDO CESAR VERGNE DE SOUZA**, distante 150,00 m da esquina da RUA CARLOS ALBERTO (MANCHINHA) com a RUA ALAN CIRQUEIRA MIRANDA (Lote 19), de formato regular, abrangendo uma área de **200,00 m<sup>2</sup>** (duzentos metros quadrados) e um perímetro de 60,00 m. Para quem de dentro do lote 34 olha para a RUA CARLOS ALBERTO (MANCHINHA) inicia-se a descrição no vértice na coordenada X: 677.546,14 Y: 8.534.684,51, com uma distância de **10,00 m** de frente até o vértice de coordenada X: 677.536,22 Y: 8.534.685,77, confrontando com **RUA CARLOS ALBERTO (MANCHINHA)**, daí deflete à direita com uma distância de **20,00 m** do lado direito até o vértice de coordenada X: 677.538,74 Y: 8.534.705,61, confrontando com **Lote 35**, daí deflete à direita com uma distância de **10,00 m** ao fundo até o vértice de coordenada X: 677.548,66 Y: 8.534.704,35, confrontando com **Lote 03**, daí deflete à direita com uma distância de **20,00 m** do lado esquerdo até o vértice de coordenada X: 677.546,14 Y: 8.534.684,51, confrontando com **Lote 33**.

**Quadra: 38. Lote: 35. Área: 200,00 m<sup>2</sup>.** O Lote de terreno sob nº 35 da Quadra 38, do Loteamento denominado “Loteamento Nova Lapa”, no município de Bom Jesus da Lapa - BA, comarca de Bom Jesus da Lapa - BA, na quadra formada pelas , **RUA LOURIVAL OLIVEIRA DE ALMEIDA, RUA ALAN CIRQUEIRA MIRANDA, RUA CARLOS ALBERTO (MANCHINHA) e RUA RAIMUNDO CESAR VERGNE DE SOUZA**, distante 160,00 m da esquina da RUA CARLOS ALBERTO (MANCHINHA) com a RUA ALAN CIRQUEIRA MIRANDA (Lote 19), de formato regular, abrangendo uma área de **200,00 m<sup>2</sup>** (duzentos metros quadrados) e um perímetro de 60,00 m. Para quem de dentro do lote 35 olha para a RUA CARLOS ALBERTO (MANCHINHA) inicia-se a descrição no vértice na coordenada X: 677.536,22 Y: 8.534.685,77, com uma distância de **10,00 m** de frente até o vértice de coordenada X: 677.526,30 Y: 8.534.687,03, confrontando com **RUA CARLOS ALBERTO (MANCHINHA)**, daí deflete à direita com uma distância de **20,00 m** do lado direito até o vértice de coordenada X: 677.528,82 Y: 8.534.706,87, confrontando com **Lote 36**, daí deflete à direita com uma distância de **10,00 m** ao fundo até o vértice de coordenada X: 677.538,74 Y: 8.534.705,61, confrontando com **Lote 02**, daí deflete à direita com





**PREFEITURA MUNICIPAL DE BOM JESUS DA LAPA – BA**  
Rua Mal. Floriano Peixoto, nº 208 – Centro -  
Bom Jesus da Lapa – BA, CEP: 47.600-000.  
**CNPJ: 14.105.183/0001-14**  
(77) 3481-3374



uma distância de **20,00 m** do lado esquerdo até o vértice de coordenada X: 677.536,22 Y: 8.534.685,77, confrontando com **Lote 34**.

**Quadra: 38. Lote: 36. Área: 200,00 m<sup>2</sup>.** O Lote de terreno sob nº 36 da Quadra 38, do Loteamento denominado “Loteamento Nova Lapa”, no município de Bom Jesus da Lapa - BA, comarca de Bom Jesus da Lapa - BA, na quadra formada pelas , **RUA LOURIVAL OLIVEIRA DE ALMEIDA, RUA ALAN CIRQUEIRA MIRANDA, RUA CARLOS ALBERTO (MANCHINHA) e RUA RAIMUNDO CESAR VERGNE DE SOUZA**, distante 170,00 m da esquina da RUA CARLOS ALBERTO (MANCHINHA) com a RUA ALAN CIRQUEIRA MIRANDA (Lote 19), de formato irregular, abrangendo uma área de **200,00 m<sup>2</sup>** (duzentos metros quadrados) e um perímetro de 60,00 m. Para quem de dentro do lote 36 olha para a RUA CARLOS ALBERTO (MANCHINHA) inicia-se a descrição no vértice na coordenada X: 677.526,30 Y: 8.534.687,03, com uma distância de **10,00 m** de frente até o vértice de coordenada X: 677.516,38 Y: 8.534.688,29, confrontando com **RUA CARLOS ALBERTO (MANCHINHA)**, daí deflete à direita com uma distância de **10,00 m** do lado direito até o vértice de coordenada X: 677.517,64 Y: 8.534.698,21, confrontando com **Lote 37**, daí deflete à esquerda com uma distância de **10,00 m** do lado direito até o vértice de coordenada X: 677.518,90 Y: 8.534.708,13, confrontando com **Lote 38**, daí deflete à direita com uma distância de **10,00 m** ao fundo até o vértice de coordenada X: 677.528,82 Y: 8.534.706,87, confrontando com **Lote 01**, daí deflete à direita com uma distância de **20,00 m** do lado esquerdo até o vértice de coordenada X: 677.526,30 Y: 8.534.687,03, confrontando com **Lote 35**.

**Quadra: 38. Lote: 37. Área: 200,00 m<sup>2</sup>.** O Lote de terreno sob nº 37 da Quadra 38, do Loteamento denominado “Loteamento Nova Lapa”, no município de Bom Jesus da Lapa - BA, comarca de Bom Jesus da Lapa - BA, na quadra formada pelas , **RUA LOURIVAL OLIVEIRA DE ALMEIDA, RUA ALAN CIRQUEIRA MIRANDA, RUA CARLOS ALBERTO (MANCHINHA) e RUA RAIMUNDO CESAR VERGNE DE SOUZA**, localizado na esquina da RUA RAIMUNDO CESAR VERGNE DE SOUZA com a RUA CARLOS ALBERTO (MANCHINHA), de formato regular, abrangendo uma área de **200,00 m<sup>2</sup>** (duzentos metros quadrados) e um perímetro de 60,00 m. Para quem de dentro do lote 37 olha para a RUA RAIMUNDO CESAR VERGNE DE SOUZA inicia-se a descrição no vértice na coordenada X: 677.496,54 Y: 8.534.690,81, com uma distância de **10,00 m** de frente até o vértice de coordenada X: 677.497,80 Y: 8.534.700,73, confrontando com **RUA RAIMUNDO CESAR VERGNE DE SOUZA**, daí deflete à direita com uma distância de **20,00 m** do lado direito até o vértice de coordenada X: 677.517,64 Y: 8.534.698,21, confrontando com **Lote 38**, daí deflete à direita com uma distância de **10,00 m** ao fundo até o vértice de coordenada X: 677.516,38 Y: 8.534.688,29, confrontando com **Lote 36**, daí deflete à direita com uma distância de **20,00 m** do lado esquerdo até o vértice de coordenada X: 677.496,54 Y: 8.534.690,81, confrontando com **RUA CARLOS ALBERTO (MANCHINHA)**.





PREFEITURA MUNICIPAL DE BOM JESUS DA LAPA – BA  
Rua Mal. Floriano Peixoto, nº 208 – Centro -  
Bom Jesus da Lapa – BA, CEP: 47.600-000.  
CNPJ: 14.105.183/0001-14  
(77) 3481-3374



**Quadra: 38. Lote: 38. Área: 200,00 m<sup>2</sup>.** O Lote de terreno sob nº 38 da Quadra 38, do Loteamento denominado “Loteamento Nova Lapa”, no município de Bom Jesus da Lapa - BA, comarca de Bom Jesus da Lapa - BA, na quadra formada pelas , **RUA LOURIVAL OLIVEIRA DE ALMEIDA, RUA ALAN CIRQUEIRA MIRANDA, RUA CARLOS ALBERTO (MANCHINHA) e RUA RAIMUNDO CESAR VERGNE DE SOUZA**, distante 10,00 m da esquina da RUA RAIMUNDO CESAR VERGNE DE SOUZA com a RUA CARLOS ALBERTO (MANCHINHA) (Lote 37), de formato regular, abrangendo uma área de **200,00 m<sup>2</sup>** (duzentos metros quadrados) e um perímetro de 60,00 m. Para quem de dentro do lote 38 olha para a RUA RAIMUNDO CESAR VERGNE DE SOUZA inicia-se a descrição no vértice na coordenada X: 677.497,80 Y: 8.534.700,73, com uma distância de **10,00 m** de frente até o vértice de coordenada X: 677.499,06 Y: 8.534.710,65, confrontando com **RUA RAIMUNDO CESAR VERGNE DE SOUZA**, daí deflete à direita com uma distância de **20,00 m** do lado direito até o vértice de coordenada X: 677.518,90 Y: 8.534.708,13, confrontando com **Lote 39**, daí deflete à direita com uma distância de **10,00 m** ao fundo até o vértice de coordenada X: 677.517,64 Y: 8.534.698,21, confrontando com **Lote 36**, daí deflete à direita com uma distância de **20,00 m** do lado esquerdo até o vértice de coordenada X: 677.497,80 Y: 8.534.700,73, confrontando com **Lote 37**.

**Quadra: 38. Lote: 39. Área: 200,00 m<sup>2</sup>.** O Lote de terreno sob nº 39 da Quadra 38, do Loteamento denominado “Loteamento Nova Lapa”, no município de Bom Jesus da Lapa - BA, comarca de Bom Jesus da Lapa - BA, na quadra formada pelas , **RUA LOURIVAL OLIVEIRA DE ALMEIDA, RUA ALAN CIRQUEIRA MIRANDA, RUA CARLOS ALBERTO (MANCHINHA) e RUA RAIMUNDO CESAR VERGNE DE SOUZA**, distante 20,00 m da esquina da RUA RAIMUNDO CESAR VERGNE DE SOUZA com a RUA CARLOS ALBERTO (MANCHINHA) (Lote 37), de formato regular, abrangendo uma área de **200,00 m<sup>2</sup>** (duzentos metros quadrados) e um perímetro de 60,00 m. Para quem de dentro do lote 39 olha para a RUA RAIMUNDO CESAR VERGNE DE SOUZA inicia-se a descrição no vértice na coordenada X: 677.499,06 Y: 8.534.710,65, com uma distância de **10,00 m** de frente até o vértice de coordenada X: 677.500,32 Y: 8.534.720,57, confrontando com **RUA RAIMUNDO CESAR VERGNE DE SOUZA**, daí deflete à direita com uma distância de **20,00 m** do lado direito até o vértice de coordenada X: 677.520,16 Y: 8.534.718,05, confrontando com **Lote 40**, daí deflete à direita com uma distância de **10,00 m** ao fundo até o vértice de coordenada X: 677.518,90 Y: 8.534.708,13, confrontando com **Lote 01**, daí deflete à direita com uma distância de **20,00 m** do lado esquerdo até o vértice de coordenada X: 677.499,06 Y: 8.534.710,65, confrontando com **Lote 38**.

**Quadra: 38. Lote: 40. Área: 200,00 m<sup>2</sup>.** O Lote de terreno sob nº 40 da Quadra 38, do Loteamento denominado “Loteamento Nova Lapa”, no município de Bom Jesus da Lapa - BA, comarca de Bom Jesus da Lapa - BA, na quadra formada





PREFEITURA MUNICIPAL DE BOM JESUS DA LAPA – BA  
 Rua Mal. Floriano Peixoto, nº 208 – Centro -  
 Bom Jesus da Lapa – BA, CEP: 47.600-000.  
 CNPJ: 14.105.183/0001-14  
 (77) 3481-3374



pelas , **RUA LOURIVAL OLIVEIRA DE ALMEIDA, RUA ALAN CIRQUEIRA MIRANDA, RUA CARLOS ALBERTO (MANCHINHA) e RUA RAIMUNDO CESAR VERGNE DE SOUZA**, localizado na esquina da RUA RAIMUNDO CESAR VERGNE DE SOUZA com a RUA LOURIVAL OLIVEIRA DE ALMEIDA, de formato regular, abrangendo uma área de **200,00 m<sup>2</sup>** (duzentos metros quadrados) e um perímetro de 60,00 m. Para quem de dentro do lote 40 olha para a RUA RAIMUNDO CESAR VERGNE DE SOUZA inicia-se a descrição no vértice na coordenada X: 677.500,32 Y: 8.534.720,57, com uma distância de **10,00 m** de frente até o vértice de coordenada X: 677.501,58 Y: 8.534.730,49, confrontando com **RUA RAIMUNDO CESAR VERGNE DE SOUZA**, daí deflete à direita com uma distância de **20,00 m** do lado direito até o vértice de coordenada X: 677.521,42 Y: 8.534.727,97, confrontando com **RUA LOURIVAL OLIVEIRA DE ALMEIDA**, daí deflete à direita com uma distância de **10,00 m** ao fundo até o vértice de coordenada X: 677.520,16 Y: 8.534.718,05, confrontando com **Lote 01**, daí deflete à direita com uma distância de **20,00 m** do lado esquerdo até o vértice de coordenada X: 677.500,32 Y: 8.534.720,57, confrontando com **Lote 39**

**Quadra: 39. Lote: 01. Área: 200,00 m<sup>2</sup>.** O Lote de terreno sob nº 01 da Quadra 39, do Loteamento denominado “Loteamento Nova Lapa”, no município de Bom Jesus da Lapa - BA, comarca de Bom Jesus da Lapa - BA, na quadra formada pelas , **RUA LOURIVAL OLIVEIRA DE ALMEIDA, RUA CARLOS ANTUNES DE SOUZA, RUA CARLOS ALBERTO (MANCHINHA) e RUA ALAN CIRQUEIRA MIRANDA**, localizado na esquina da RUA LOURIVAL OLIVEIRA DE ALMEIDA com a RUA ALAN CIRQUEIRA MIRANDA, de formato regular, abrangendo uma área de **200,00 m<sup>2</sup>** (duzentos metros quadrados) e um perímetro de 60,00 m. Para quem de dentro do lote 01 olha para a RUA LOURIVAL OLIVEIRA DE ALMEIDA inicia-se a descrição no vértice na coordenada X: 677.713,88 Y: 8.534.703,51, com uma distância de **10,00 m** de frente até o vértice de coordenada X: 677.723,80 Y: 8.534.702,24, confrontando com **RUA LOURIVAL OLIVEIRA DE ALMEIDA**, daí deflete à direita com uma distância de **20,00 m** do lado direito até o vértice de coordenada X: 677.721,27 Y: 8.534.682,40, confrontando com **Lote 02**, daí deflete à direita com uma distância de **10,00 m** ao fundo até o vértice de coordenada X: 677.711,35 Y: 8.534.683,67, confrontando com **Lote 32**, daí deflete à direita com uma distância de **20,00 m** do lado esquerdo até o vértice de coordenada X: 677.713,88 Y: 8.534.703,51, confrontando com **RUA ALAN CIRQUEIRA MIRANDA**.

**Quadra: 39. Lote: 02. Área: 200,00 m<sup>2</sup>.** O Lote de terreno sob nº 02 da Quadra 39, do Loteamento denominado “Loteamento Nova Lapa”, no município de Bom Jesus da Lapa - BA, comarca de Bom Jesus da Lapa - BA, na quadra formada pelas , **RUA LOURIVAL OLIVEIRA DE ALMEIDA, RUA CARLOS ANTUNES DE SOUZA, RUA CARLOS ALBERTO (MANCHINHA) e RUA ALAN CIRQUEIRA MIRANDA**, distante 10,00 m da esquina da RUA LOURIVAL OLIVEIRA DE ALMEIDA com a RUA ALAN CIRQUEIRA MIRANDA (Lote 01), de formato regular, abrangendo uma área de **200,00 m<sup>2</sup>** (duzentos metros quadrados) e um perímetro de 60,00 m. Para quem de





**PREFEITURA MUNICIPAL DE BOM JESUS DA LAPA – BA**  
Rua Mal. Floriano Peixoto, nº 208 – Centro -  
Bom Jesus da Lapa – BA, CEP: 47.600-000.  
**CNPJ: 14.105.183/0001-14**  
(77) 3481-3374



dentro do lote 02 olha para a RUA LOURIVAL OLIVEIRA DE ALMEIDA inicia-se a descrição no vértice na coordenada X: 677.723,80 Y: 8.534.702,24, com uma distância de **10,00 m** de frente até o vértice de coordenada X: 677.733,72 Y: 8.534.700,98, confrontando com **RUA LOURIVAL OLIVEIRA DE ALMEIDA**, daí deflete à direita com uma distância de **20,00 m** do lado direito até o vértice de coordenada X: 677.731,19 Y: 8.534.681,14, confrontando com **Lote 03**, daí deflete à direita com uma distância de **10,00 m** ao fundo até o vértice de coordenada X: 677.721,27 Y: 8.534.682,40, confrontando com **Lote 31**, daí deflete à direita com uma distância de **20,00 m** do lado esquerdo até o vértice de coordenada X: 677.723,80 Y: 8.534.702,24, confrontando com **Lote 01**.

**Quadra: 39. Lote: 03. Área: 200,00 m<sup>2</sup>.** O Lote de terreno sob nº 03 da Quadra 39, do Loteamento denominado “Loteamento Nova Lapa”, no município de Bom Jesus da Lapa - BA, comarca de Bom Jesus da Lapa - BA, na quadra formada pelas , **RUA LOURIVAL OLIVEIRA DE ALMEIDA, RUA CARLOS ANTUNES DE SOUZA, RUA CARLOS ALBERTO (MANCHINHA) e RUA ALAN CIRQUEIRA MIRANDA**, distante 20,00 m da esquina da RUA LOURIVAL OLIVEIRA DE ALMEIDA com a RUA ALAN CIRQUEIRA MIRANDA (Lote 01), de formato regular, abrangendo uma área de **200,00 m<sup>2</sup>** (duzentos metros quadrados) e um perímetro de 60,00 m. Para quem de dentro do lote 03 olha para a RUA LOURIVAL OLIVEIRA DE ALMEIDA inicia-se a descrição no vértice na coordenada X: 677.733,72 Y: 8.534.700,98, com uma distância de **10,00 m** de frente até o vértice de coordenada X: 677.743,64 Y: 8.534.699,72, confrontando com **RUA LOURIVAL OLIVEIRA DE ALMEIDA**, daí deflete à direita com uma distância de **20,00 m** do lado direito até o vértice de coordenada X: 677.741,11 Y: 8.534.679,88, confrontando com **Lote 04**, daí deflete à direita com uma distância de **10,00 m** ao fundo até o vértice de coordenada X: 677.731,19 Y: 8.534.681,14, confrontando com **Lote 30**, daí deflete à direita com uma distância de **20,00 m** do lado esquerdo até o vértice de coordenada X: 677.733,72 Y: 8.534.700,98, confrontando com **Lote 02**.

**Quadra: 39. Lote: 04. Área: 200,00 m<sup>2</sup>.** O Lote de terreno sob nº 04 da Quadra 39, do Loteamento denominado “Loteamento Nova Lapa”, no município de Bom Jesus da Lapa - BA, comarca de Bom Jesus da Lapa - BA, na quadra formada pelas , **RUA LOURIVAL OLIVEIRA DE ALMEIDA, RUA CARLOS ANTUNES DE SOUZA, RUA CARLOS ALBERTO (MANCHINHA) e RUA ALAN CIRQUEIRA MIRANDA**, distante 30,00 m da esquina da RUA LOURIVAL OLIVEIRA DE ALMEIDA com a RUA ALAN CIRQUEIRA MIRANDA (Lote 01), de formato regular, abrangendo uma área de **200,00 m<sup>2</sup>** (duzentos metros quadrados) e um perímetro de 60,00 m. Para quem de dentro do lote 04 olha para a RUA LOURIVAL OLIVEIRA DE ALMEIDA inicia-se a descrição no vértice na coordenada X: 677.743,64 Y: 8.534.699,72, com uma distância de **10,00 m** de frente até o vértice de coordenada X: 677.753,56 Y: 8.534.698,46, confrontando com **RUA LOURIVAL OLIVEIRA DE ALMEIDA**, daí deflete à direita com uma distância de **20,00 m** do lado direito até o vértice de coordenada X: 677.751,03 Y: 8.534.678,62, confrontando com **Lote 05**, daí deflete





**PREFEITURA MUNICIPAL DE BOM JESUS DA LAPA – BA**  
Rua Mal. Floriano Peixoto, nº 208 – Centro -  
Bom Jesus da Lapa – BA, CEP: 47.600-000.  
**CNPJ: 14.105.183/0001-14**  
(77) 3481-3374



à direita com uma distância de **10,00 m** ao fundo até o vértice de coordenada X: 677.741,11 Y: 8.534.679,88, confrontando com **Lote 29**, daí deflete à direita com uma distância de **20,00 m** do lado esquerdo até o vértice de coordenada X: 677.743,64 Y: 8.534.699,72, confrontando com **Lote 03**.

**Quadra: 39. Lote: 05. Área: 200,00 m<sup>2</sup>.** O **Lote de terreno sob nº 05 da Quadra 39**, do **Loteamento denominado “Loteamento Nova Lapa”**, no município de Bom Jesus da Lapa - BA, comarca de Bom Jesus da Lapa - BA, na quadra formada pelas, **RUA LOURIVAL OLIVEIRA DE ALMEIDA, RUA CARLOS ANTUNES DE SOUZA, RUA CARLOS ALBERTO (MANCHINHA) e RUA ALAN CIRQUEIRA MIRANDA**, distante 40,00 m da esquina da RUA LOURIVAL OLIVEIRA DE ALMEIDA com a RUA ALAN CIRQUEIRA MIRANDA (Lote 01), de formato regular, abrangendo uma área de **200,00 m<sup>2</sup>** (duzentos metros quadrados) e um perímetro de 60,00 m. Para quem de dentro do lote 05 olha para a RUA LOURIVAL OLIVEIRA DE ALMEIDA inicia-se a descrição no vértice na coordenada X: 677.753,56 Y: 8.534.698,46, com uma distância de **10,00 m** de frente até o vértice de coordenada X: 677.763,48 Y: 8.534.697,20, confrontando com **RUA LOURIVAL OLIVEIRA DE ALMEIDA**, daí deflete à direita com uma distância de **20,00 m** do lado direito até o vértice de coordenada X: 677.760,95 Y: 8.534.677,36, confrontando com **Lote 06**, daí deflete à direita com uma distância de **10,00 m** ao fundo até o vértice de coordenada X: 677.751,03 Y: 8.534.678,62, confrontando com **Lote 28**, daí deflete à direita com uma distância de **20,00 m** do lado esquerdo até o vértice de coordenada X: 677.753,56 Y: 8.534.698,46, confrontando com **Lote 04**.

**Quadra: 39. Lote: 06. Área: 200,00 m<sup>2</sup>.** O **Lote de terreno sob nº 06 da Quadra 39**, do **Loteamento denominado “Loteamento Nova Lapa”**, no município de Bom Jesus da Lapa - BA, comarca de Bom Jesus da Lapa - BA, na quadra formada pelas, **RUA LOURIVAL OLIVEIRA DE ALMEIDA, RUA CARLOS ANTUNES DE SOUZA, RUA CARLOS ALBERTO (MANCHINHA) e RUA ALAN CIRQUEIRA MIRANDA**, distante 50,00 m da esquina da RUA LOURIVAL OLIVEIRA DE ALMEIDA com a RUA ALAN CIRQUEIRA MIRANDA (Lote 01), de formato regular, abrangendo uma área de **200,00 m<sup>2</sup>** (duzentos metros quadrados) e um perímetro de 60,00 m. Para quem de dentro do lote 06 olha para a RUA LOURIVAL OLIVEIRA DE ALMEIDA inicia-se a descrição no vértice na coordenada X: 677.763,48 Y: 8.534.697,20, com uma distância de **10,00 m** de frente até o vértice de coordenada X: 677.773,40 Y: 8.534.695,94, confrontando com **RUA LOURIVAL OLIVEIRA DE ALMEIDA**, daí deflete à direita com uma distância de **20,00 m** do lado direito até o vértice de coordenada X: 677.770,87 Y: 8.534.676,10, confrontando com **Lote 07**, daí deflete à direita com uma distância de **10,00 m** ao fundo até o vértice de coordenada X: 677.760,95 Y: 8.534.677,36, confrontando com **Lote 27**, daí deflete à direita com uma distância de **20,00 m** do lado esquerdo até o vértice de coordenada X: 677.763,48 Y: 8.534.697,20, confrontando com **Lote 05**.







PREFEITURA MUNICIPAL DE BOM JESUS DA LAPA – BA  
 Rua Mal. Floriano Peixoto, nº 208 – Centro -  
 Bom Jesus da Lapa – BA, CEP: 47.600-000.  
 CNPJ: 14.105.183/0001-14  
 (77) 3481-3374



**Quadra: 39. Lote: 07. Área: 200,00 m<sup>2</sup>.** O Lote de terreno sob nº 07 da Quadra 39, do Loteamento denominado “Loteamento Nova Lapa”, no município de Bom Jesus da Lapa - BA, comarca de Bom Jesus da Lapa - BA, na quadra formada pelas , **RUA LOURIVAL OLIVEIRA DE ALMEIDA, RUA CARLOS ANTUNES DE SOUZA, RUA CARLOS ALBERTO (MANCHINHA) e RUA ALAN CIRQUEIRA MIRANDA**, distante 60,00 m da esquina da RUA LOURIVAL OLIVEIRA DE ALMEIDA com a RUA ALAN CIRQUEIRA MIRANDA (Lote 01), de formato regular, abrangendo uma área de **200,00 m<sup>2</sup>** (duzentos metros quadrados) e um perímetro de 60,00 m. Para quem de dentro do lote 07 olha para a RUA LOURIVAL OLIVEIRA DE ALMEIDA inicia-se a descrição no vértice na coordenada X: 677.773,40 Y: 8.534.695,94, com uma distância de **10,00 m** de frente até o vértice de coordenada X: 677.783,32 Y: 8.534.694,68, confrontando com **RUA LOURIVAL OLIVEIRA DE ALMEIDA**, daí deflete à direita com uma distância de **20,00 m** do lado direito até o vértice de coordenada X: 677.780,79 Y: 8.534.674,84, confrontando com **Lote 08**, daí deflete à direita com uma distância de **10,00 m** ao fundo até o vértice de coordenada X: 677.770,87 Y: 8.534.676,10, confrontando com **Lote 26**, daí deflete à direita com uma distância de **20,00 m** do lado esquerdo até o vértice de coordenada X: 677.773,40 Y: 8.534.695,94, confrontando com **Lote 06**.

**Quadra: 39. Lote: 08. Área: 200,00 m<sup>2</sup>.** O Lote de terreno sob nº 08 da Quadra 39, do Loteamento denominado “Loteamento Nova Lapa”, no município de Bom Jesus da Lapa - BA, comarca de Bom Jesus da Lapa - BA, na quadra formada pelas , **RUA LOURIVAL OLIVEIRA DE ALMEIDA, RUA CARLOS ANTUNES DE SOUZA, RUA CARLOS ALBERTO (MANCHINHA) e RUA ALAN CIRQUEIRA MIRANDA**, distante 70,00 m da esquina da RUA LOURIVAL OLIVEIRA DE ALMEIDA com a RUA ALAN CIRQUEIRA MIRANDA (Lote 01), de formato regular, abrangendo uma área de **200,00 m<sup>2</sup>** (duzentos metros quadrados) e um perímetro de 60,00 m. Para quem de dentro do lote 08 olha para a RUA LOURIVAL OLIVEIRA DE ALMEIDA inicia-se a descrição no vértice na coordenada X: 677.783,32 Y: 8.534.694,68, com uma distância de **10,00 m** de frente até o vértice de coordenada X: 677.793,24 Y: 8.534.693,42, confrontando com **RUA LOURIVAL OLIVEIRA DE ALMEIDA**, daí deflete à direita com uma distância de **20,00 m** do lado direito até o vértice de coordenada X: 677.790,71 Y: 8.534.673,58, confrontando com **Lote 09**, daí deflete à direita com uma distância de **10,00 m** ao fundo até o vértice de coordenada X: 677.780,79 Y: 8.534.674,84, confrontando com **Lote 25**, daí deflete à direita com uma distância de **20,00 m** do lado esquerdo até o vértice de coordenada X: 677.783,32 Y: 8.534.694,68, confrontando com **Lote 07**.

**Quadra: 39. Lote: 09. Área: 200,00 m<sup>2</sup>.** O Lote de terreno sob nº 09 da Quadra 39, do Loteamento denominado “Loteamento Nova Lapa”, no município de Bom Jesus da Lapa - BA, comarca de Bom Jesus da Lapa - BA, na quadra formada pelas , **RUA LOURIVAL OLIVEIRA DE ALMEIDA, RUA CARLOS ANTUNES DE SOUZA, RUA CARLOS ALBERTO (MANCHINHA) e RUA ALAN CIRQUEIRA MIRANDA**, distante 80,00 m da esquina da RUA LOURIVAL OLIVEIRA DE ALMEIDA com a RUA ALAN





**PREFEITURA MUNICIPAL DE BOM JESUS DA LAPA – BA**

Rua Mal. Floriano Peixoto, nº 208 – Centro -  
Bom Jesus da Lapa – BA, CEP: 47.600-000.

**CNPJ: 14.105.183/0001-14**

(77) 3481-3374



CIRQUEIRA MIRANDA (Lote 01), de formato regular, abrangendo uma área de **200,00 m<sup>2</sup>** (duzentos metros quadrados) e um perímetro de 60,00 m. Para quem de dentro do lote 09 olha para a RUA LOURIVAL OLIVEIRA DE ALMEIDA inicia-se a descrição no vértice na coordenada X: 677.793,24 Y: 8.534.693,42, com uma distância de **10,00 m** de frente até o vértice de coordenada X: 677.803,16 Y: 8.534.692,16, confrontando com **RUA LOURIVAL OLIVEIRA DE ALMEIDA**, daí deflete à direita com uma distância de **20,00 m** do lado direito até o vértice de coordenada X: 677.800,63 Y: 8.534.672,32, confrontando com **Lote 10**, daí deflete à direita com uma distância de **10,00 m** ao fundo até o vértice de coordenada X: 677.790,71 Y: 8.534.673,58, confrontando com **Lote 24**, daí deflete à direita com uma distância de **20,00 m** do lado esquerdo até o vértice de coordenada X: 677.793,24 Y: 8.534.693,42, confrontando com **Lote 08**.

**Quadra: 39. Lote: 10. Área: 200,00 m<sup>2</sup>.** O Lote de terreno sob nº 10 da Quadra 39, do Loteamento denominado “Loteamento Nova Lapa”, no município de Bom Jesus da Lapa - BA, comarca de Bom Jesus da Lapa - BA, na quadra formada pelas , **RUA LOURIVAL OLIVEIRA DE ALMEIDA, RUA CARLOS ANTUNES DE SOUZA, RUA CARLOS ALBERTO (MANCHINHA) e RUA ALAN CIRQUEIRA MIRANDA**, distante 90,00 m da esquina da RUA LOURIVAL OLIVEIRA DE ALMEIDA com a RUA ALAN CIRQUEIRA MIRANDA (Lote 01), de formato regular, abrangendo uma área de **200,00 m<sup>2</sup>** (duzentos metros quadrados) e um perímetro de 60,00 m. Para quem de dentro do lote 10 olha para a RUA LOURIVAL OLIVEIRA DE ALMEIDA inicia-se a descrição no vértice na coordenada X: 677.803,16 Y: 8.534.692,16, com uma distância de **10,00 m** de frente até o vértice de coordenada X: 677.813,08 Y: 8.534.690,89, confrontando com **RUA LOURIVAL OLIVEIRA DE ALMEIDA**, daí deflete à direita com uma distância de **20,00 m** do lado direito até o vértice de coordenada X: 677.810,56 Y: 8.534.671,05, confrontando com **Lote 11**, daí deflete à direita com uma distância de **10,00 m** ao fundo até o vértice de coordenada X: 677.800,63 Y: 8.534.672,32, confrontando com **Lote 23**, daí deflete à direita com uma distância de **20,00 m** do lado esquerdo até o vértice de coordenada X: 677.803,16 Y: 8.534.692,16, confrontando com **Lote 09**.

**Quadra: 39. Lote: 11. Área: 200,00 m<sup>2</sup>.** O Lote de terreno sob nº 11 da Quadra 39, do Loteamento denominado “Loteamento Nova Lapa”, no município de Bom Jesus da Lapa - BA, comarca de Bom Jesus da Lapa - BA, na quadra formada pelas , **RUA LOURIVAL OLIVEIRA DE ALMEIDA, RUA CARLOS ANTUNES DE SOUZA, RUA CARLOS ALBERTO (MANCHINHA) e RUA ALAN CIRQUEIRA MIRANDA**, distante 100,00 m da esquina da RUA LOURIVAL OLIVEIRA DE ALMEIDA com a RUA ALAN CIRQUEIRA MIRANDA (Lote 01), de formato regular, abrangendo uma área de **200,00 m<sup>2</sup>** (duzentos metros quadrados) e um perímetro de 60,00 m. Para quem de dentro do lote 11 olha para a RUA LOURIVAL OLIVEIRA DE ALMEIDA inicia-se a descrição no vértice na coordenada X: 677.813,08 Y: 8.534.690,89, com uma distância de **10,00 m** de frente até o vértice de coordenada X: 677.823,00 Y: 8.534.689,63, confrontando com **RUA LOURIVAL OLIVEIRA DE ALMEIDA**, daí deflete





**PREFEITURA MUNICIPAL DE BOM JESUS DA LAPA – BA**  
 Rua Mal. Floriano Peixoto, nº 208 – Centro -  
 Bom Jesus da Lapa – BA, CEP: 47.600-000.  
**CNPJ: 14.105.183/0001-14**  
 (77) 3481-3374



à direita com uma distância de **20,00 m** do lado direito até o vértice de coordenada X: 677.820,48 Y: 8.534.669,79, confrontando com **Lote 12**, daí deflete à direita com uma distância de **10,00 m** ao fundo até o vértice de coordenada X: 677.810,56 Y: 8.534.671,05, confrontando com **Lote 22**, daí deflete à direita com uma distância de **20,00 m** do lado esquerdo até o vértice de coordenada X: 677.813,08 Y: 8.534.690,89, confrontando com **Lote 10**.

**Quadra: 39. Lote: 12. Área: 200,00 m<sup>2</sup>.** O Lote de terreno sob nº 12 da Quadra 39, do Loteamento denominado “Loteamento Nova Lapa”, no município de Bom Jesus da Lapa - BA, comarca de Bom Jesus da Lapa - BA, na quadra formada pelas , **RUA LOURIVAL OLIVEIRA DE ALMEIDA, RUA CARLOS ANTUNES DE SOUZA, RUA CARLOS ALBERTO (MANCHINHA) e RUA ALAN CIRQUEIRA MIRANDA**, distante 110,00 m da esquina da RUA LOURIVAL OLIVEIRA DE ALMEIDA com a RUA ALAN CIRQUEIRA MIRANDA (Lote 01), de formato regular, abrangendo uma área de **200,00 m<sup>2</sup>** (duzentos metros quadrados) e um perímetro de 60,00 m. Para quem de dentro do lote 12 olha para a RUA LOURIVAL OLIVEIRA DE ALMEIDA inicia-se a descrição no vértice na coordenada X: 677.823,00 Y: 8.534.689,63, com uma distância de **10,00 m** de frente até o vértice de coordenada X: 677.832,92 Y: 8.534.688,37, confrontando com **RUA LOURIVAL OLIVEIRA DE ALMEIDA**, daí deflete à direita com uma distância de **20,00 m** do lado direito até o vértice de coordenada X: 677.830,40 Y: 8.534.668,53, confrontando com **Lote 13**, daí deflete à direita com uma distância de **10,00 m** ao fundo até o vértice de coordenada X: 677.820,48 Y: 8.534.669,79, confrontando com **Lote 21**, daí deflete à direita com uma distância de **20,00 m** do lado esquerdo até o vértice de coordenada X: 677.823,00 Y: 8.534.689,63, confrontando com **Lote 11**.

**Quadra: 39. Lote: 13. Área: 200,00 m<sup>2</sup>.** O Lote de terreno sob nº 13 da Quadra 39, do Loteamento denominado “Loteamento Nova Lapa”, no município de Bom Jesus da Lapa - BA, comarca de Bom Jesus da Lapa - BA, na quadra formada pelas , **RUA LOURIVAL OLIVEIRA DE ALMEIDA, RUA CARLOS ANTUNES DE SOUZA, RUA CARLOS ALBERTO (MANCHINHA) e RUA ALAN CIRQUEIRA MIRANDA**, distante 120,00 m da esquina da RUA LOURIVAL OLIVEIRA DE ALMEIDA com a RUA ALAN CIRQUEIRA MIRANDA (Lote 01), de formato regular, abrangendo uma área de **200,00 m<sup>2</sup>** (duzentos metros quadrados) e um perímetro de 60,00 m. Para quem de dentro do lote 13 olha para a RUA LOURIVAL OLIVEIRA DE ALMEIDA inicia-se a descrição no vértice na coordenada X: 677.832,92 Y: 8.534.688,37, com uma distância de **10,00 m** de frente até o vértice de coordenada X: 677.842,84 Y: 8.534.687,11, confrontando com **RUA LOURIVAL OLIVEIRA DE ALMEIDA**, daí deflete à direita com uma distância de **20,00 m** do lado direito até o vértice de coordenada X: 677.840,32 Y: 8.534.667,27, confrontando com **Lote 14**, daí deflete à direita com uma distância de **10,00 m** ao fundo até o vértice de coordenada X: 677.830,40 Y: 8.534.668,53, confrontando com **Lote 20**, daí deflete à direita com uma distância de **20,00 m** do lado esquerdo até o vértice de coordenada X: 677.832,92 Y: 8.534.688,37, confrontando com **Lote 12**.





PREFEITURA MUNICIPAL DE BOM JESUS DA LAPA – BA  
Rua Mal. Floriano Peixoto, nº 208 – Centro -  
Bom Jesus da Lapa – BA, CEP: 47.600-000.  
CNPJ: 14.105.183/0001-14  
(77) 3481-3374



**Quadra: 39. Lote: 14. Área: 200,00 m<sup>2</sup>.** O Lote de terreno sob nº 14 da Quadra 39, do Loteamento denominado “Loteamento Nova Lapa”, no município de Bom Jesus da Lapa - BA, comarca de Bom Jesus da Lapa - BA, na quadra formada pelas , **RUA LOURIVAL OLIVEIRA DE ALMEIDA, RUA CARLOS ANTUNES DE SOUZA, RUA CARLOS ALBERTO (MANCHINHA) e RUA ALAN CIRQUEIRA MIRANDA**, distante 130,00 m da esquina da RUA LOURIVAL OLIVEIRA DE ALMEIDA com a RUA ALAN CIRQUEIRA MIRANDA (Lote 01), de formato regular, abrangendo uma área de **200,00 m<sup>2</sup>** (duzentos metros quadrados) e um perímetro de 60,00 m. Para quem de dentro do lote 14 olha para a RUA LOURIVAL OLIVEIRA DE ALMEIDA inicia-se a descrição no vértice na coordenada X: 677.842,84 Y: 8.534.687,11, com uma distância de **10,00 m** de frente até o vértice de coordenada X: 677.852,76 Y: 8.534.685,85, confrontando com **RUA LOURIVAL OLIVEIRA DE ALMEIDA**, daí deflete à direita com uma distância de **20,00 m** do lado direito até o vértice de coordenada X: 677.850,24 Y: 8.534.666,01, confrontando com **Lote 15**, daí deflete à direita com uma distância de **10,00 m** ao fundo até o vértice de coordenada X: 677.840,32 Y: 8.534.667,27, confrontando com **Lote 19**, daí deflete à direita com uma distância de **20,00 m** do lado esquerdo até o vértice de coordenada X: 677.842,84 Y: 8.534.687,11, confrontando com **Lote 13**.

**Quadra: 39. Lote: 15. Área: 200,00 m<sup>2</sup>.** O Lote de terreno sob nº 15 da Quadra 39, do Loteamento denominado “Loteamento Nova Lapa”, no município de Bom Jesus da Lapa - BA, comarca de Bom Jesus da Lapa - BA, na quadra formada pelas , **RUA LOURIVAL OLIVEIRA DE ALMEIDA, RUA CARLOS ANTUNES DE SOUZA, RUA CARLOS ALBERTO (MANCHINHA) e RUA ALAN CIRQUEIRA MIRANDA**, distante 140,00 m da esquina da RUA LOURIVAL OLIVEIRA DE ALMEIDA com a RUA ALAN CIRQUEIRA MIRANDA (Lote 01), de formato regular, abrangendo uma área de **200,00 m<sup>2</sup>** (duzentos metros quadrados) e um perímetro de 60,00 m. Para quem de dentro do lote 15 olha para a RUA LOURIVAL OLIVEIRA DE ALMEIDA inicia-se a descrição no vértice na coordenada X: 677.852,76 Y: 8.534.685,85, com uma distância de **10,00 m** de frente até o vértice de coordenada X: 677.862,68 Y: 8.534.684,59, confrontando com **RUA LOURIVAL OLIVEIRA DE ALMEIDA**, daí deflete à direita com uma distância de **20,00 m** do lado direito até o vértice de coordenada X: 677.860,16 Y: 8.534.664,75, confrontando com **Lote 16**, daí deflete à direita com uma distância de **10,00 m** ao fundo até o vértice de coordenada X: 677.850,24 Y: 8.534.666,01, confrontando com **Lote 18**, daí deflete à direita com uma distância de **20,00 m** do lado esquerdo até o vértice de coordenada X: 677.852,76 Y: 8.534.685,85, confrontando com **Lote 14**.

**Quadra: 39. Lote: 16. Área: 200,00 m<sup>2</sup>.** O Lote de terreno sob nº 16 da Quadra 39, do Loteamento denominado “Loteamento Nova Lapa”, no município de Bom Jesus da Lapa - BA, comarca de Bom Jesus da Lapa - BA, na quadra formada pelas , **RUA LOURIVAL OLIVEIRA DE ALMEIDA, RUA CARLOS ANTUNES DE SOUZA, RUA**





**PREFEITURA MUNICIPAL DE BOM JESUS DA LAPA – BA**  
 Rua Mal. Floriano Peixoto, nº 208 – Centro -  
 Bom Jesus da Lapa – BA, CEP: 47.600-000.  
**CNPJ: 14.105.183/0001-14**  
 (77) 3481-3374



**CARLOS ALBERTO (MANCHINHA) e RUA ALAN CIRQUEIRA MIRANDA**, localizado na esquina da RUA LOURIVAL OLIVEIRA DE ALMEIDA com a RUA CARLOS ANTUNES DE SOUZA, de formato regular, abrangendo uma área de **200,00 m<sup>2</sup>** (duzentos metros quadrados) e um perímetro de 60,00 m. Para quem de dentro do lote 16 olha para a RUA LOURIVAL OLIVEIRA DE ALMEIDA inicia-se a descrição no vértice na coordenada X: 677.862,68 Y: 8.534.684,59, com uma distância de **10,00 m** de frente até o vértice de coordenada X: 677.872,60 Y: 8.534.683,33, confrontando com **RUA LOURIVAL OLIVEIRA DE ALMEIDA**, daí deflete à direita com uma distância de **20,00 m** do lado direito até o vértice de coordenada X: 677.870,08 Y: 8.534.663,49, confrontando com **RUA CARLOS ANTUNES DE SOUZA**, daí deflete à direita com uma distância de **10,00 m** ao fundo até o vértice de coordenada X: 677.860,16 Y: 8.534.664,75, confrontando com **Lote 17**, daí deflete à direita com uma distância de **20,00 m** do lado esquerdo até o vértice de coordenada X: 677.862,68 Y: 8.534.684,59, confrontando com **Lote 15**.

**Quadra: 39. Lote: 17. Área: 200,00 m<sup>2</sup>.** O Lote de terreno sob nº 17 da Quadra 39, do Loteamento denominado “Loteamento Nova Lapa”, no município de Bom Jesus da Lapa - BA, comarca de Bom Jesus da Lapa - BA, na quadra formada pelas , **RUA LOURIVAL OLIVEIRA DE ALMEIDA, RUA CARLOS ANTUNES DE SOUZA, RUA CARLOS ALBERTO (MANCHINHA) e RUA ALAN CIRQUEIRA MIRANDA**, localizado na esquina da RUA CARLOS ALBERTO (MANCHINHA) com a RUA CARLOS ANTUNES DE SOUZA, de formato regular, abrangendo uma área de **200,00 m<sup>2</sup>** (duzentos metros quadrados) e um perímetro de 60,00 m. Para quem de dentro do lote 17 olha para a RUA CARLOS ALBERTO (MANCHINHA) inicia-se a descrição no vértice na coordenada X: 677.867,55 Y: 8.534.643,65, com uma distância de **10,00 m** de frente até o vértice de coordenada X: 677.857,63 Y: 8.534.644,91, confrontando com **RUA CARLOS ALBERTO (MANCHINHA)**, daí deflete à direita com uma distância de **20,00 m** do lado direito até o vértice de coordenada X: 677.860,16 Y: 8.534.664,75, confrontando com **Lote 18**, daí deflete à direita com uma distância de **10,00 m** ao fundo até o vértice de coordenada X: 677.870,08 Y: 8.534.663,49, confrontando com **Lote 16**, daí deflete à direita com uma distância de **20,00 m** do lado esquerdo até o vértice de coordenada X: 677.867,55 Y: 8.534.643,65, confrontando com **RUA CARLOS ANTUNES DE SOUZA**.

**Quadra: 39. Lote: 18. Área: 200,00 m<sup>2</sup>.** O Lote de terreno sob nº 18 da Quadra 39, do Loteamento denominado “Loteamento Nova Lapa”, no município de Bom Jesus da Lapa - BA, comarca de Bom Jesus da Lapa - BA, na quadra formada pelas , **RUA LOURIVAL OLIVEIRA DE ALMEIDA, RUA CARLOS ANTUNES DE SOUZA, RUA CARLOS ALBERTO (MANCHINHA) e RUA ALAN CIRQUEIRA MIRANDA**, distante 10,00 m da esquina da RUA CARLOS ALBERTO (MANCHINHA) com a RUA CARLOS ANTUNES DE SOUZA (Lote 17), de formato regular, abrangendo uma área de **200,00 m<sup>2</sup>** (duzentos metros quadrados) e um perímetro de 60,00 m. Para quem de dentro do lote 18 olha para a RUA CARLOS ALBERTO (MANCHINHA) inicia-se a descrição no vértice na coordenada X: 677.857,63 Y: 8.534.644,91, com uma



**PREFEITURA MUNICIPAL DE BOM JESUS DA LAPA – BA**Rua Mal. Floriano Peixoto, nº 208 – Centro -  
Bom Jesus da Lapa – BA, CEP: 47.600-000.**CNPJ: 14.105.183/0001-14**

(77) 3481-3374



distância de **10,00 m** de frente até o vértice de coordenada X: 677.847,71 Y: 8.534.646,17, confrontando com **RUA CARLOS ALBERTO (MANCHINHA)**, daí deflete à direita com uma distância de **20,00 m** do lado direito até o vértice de coordenada X: 677.850,24 Y: 8.534.666,01, confrontando com **Lote 19**, daí deflete à direita com uma distância de **10,00 m** ao fundo até o vértice de coordenada X: 677.860,16 Y: 8.534.664,75, confrontando com **Lote 15**, daí deflete à direita com uma distância de **20,00 m** do lado esquerdo até o vértice de coordenada X: 677.857,63 Y: 8.534.644,91, confrontando com **Lote 17**.

**Quadra: 39. Lote: 19. Área: 200,00 m<sup>2</sup>.** O Lote de terreno sob nº 19 da Quadra 39, do Loteamento denominado “Loteamento Nova Lapa”, no município de Bom Jesus da Lapa - BA, comarca de Bom Jesus da Lapa - BA, na quadra formada pelas , **RUA LOURIVAL OLIVEIRA DE ALMEIDA, RUA CARLOS ANTUNES DE SOUZA, RUA CARLOS ALBERTO (MANCHINHA) e RUA ALAN CIRQUEIRA MIRANDA**, distante 20,00 m da esquina da RUA CARLOS ALBERTO (MANCHINHA) com a RUA CARLOS ANTUNES DE SOUZA (Lote 17), de formato regular, abrangendo uma área de **200,00 m<sup>2</sup>** (duzentos metros quadrados) e um perímetro de 60,00 m. Para quem de dentro do lote 19 olha para a RUA CARLOS ALBERTO (MANCHINHA) inicia-se a descrição no vértice na coordenada X: 677.847,71 Y: 8.534.646,17, com uma distância de **10,00 m** de frente até o vértice de coordenada X: 677.837,79 Y: 8.534.647,43, confrontando com **RUA CARLOS ALBERTO (MANCHINHA)**, daí deflete à direita com uma distância de **20,00 m** do lado direito até o vértice de coordenada X: 677.840,32 Y: 8.534.667,27, confrontando com **Lote 20**, daí deflete à direita com uma distância de **10,00 m** ao fundo até o vértice de coordenada X: 677.850,24 Y: 8.534.666,01, confrontando com **Lote 14**, daí deflete à direita com uma distância de **20,00 m** do lado esquerdo até o vértice de coordenada X: 677.847,71 Y: 8.534.646,17, confrontando com **Lote 18**.

**Quadra: 39. Lote: 20. Área: 200,00 m<sup>2</sup>.** O Lote de terreno sob nº 20 da Quadra 39, do Loteamento denominado “Loteamento Nova Lapa”, no município de Bom Jesus da Lapa - BA, comarca de Bom Jesus da Lapa - BA, na quadra formada pelas , **RUA LOURIVAL OLIVEIRA DE ALMEIDA, RUA CARLOS ANTUNES DE SOUZA, RUA CARLOS ALBERTO (MANCHINHA) e RUA ALAN CIRQUEIRA MIRANDA**, distante 30,00 m da esquina da RUA CARLOS ALBERTO (MANCHINHA) com a RUA CARLOS ANTUNES DE SOUZA (Lote 17), de formato regular, abrangendo uma área de **200,00 m<sup>2</sup>** (duzentos metros quadrados) e um perímetro de 60,00 m. Para quem de dentro do lote 20 olha para a RUA CARLOS ALBERTO (MANCHINHA) inicia-se a descrição no vértice na coordenada X: 677.837,79 Y: 8.534.647,43, com uma distância de **10,00 m** de frente até o vértice de coordenada X: 677.827,87 Y: 8.534.648,69, confrontando com **RUA CARLOS ALBERTO (MANCHINHA)**, daí deflete à direita com uma distância de **20,00 m** do lado direito até o vértice de coordenada X: 677.830,40 Y: 8.534.668,53, confrontando com **Lote 21**, daí deflete à direita com uma distância de **10,00 m** ao fundo até o vértice de coordenada X: 677.840,32 Y: 8.534.667,27, confrontando com **Lote 13**, daí deflete à direita com





**PREFEITURA MUNICIPAL DE BOM JESUS DA LAPA – BA**  
 Rua Mal. Floriano Peixoto, nº 208 – Centro -  
 Bom Jesus da Lapa – BA, CEP: 47.600-000.  
**CNPJ: 14.105.183/0001-14**  
 (77) 3481-3374



uma distância de **20,00 m** do lado esquerdo até o vértice de coordenada X: 677.837,79 Y: 8.534.647,43, confrontando com **Lote 19**.

**Quadra: 39. Lote: 21. Área: 200,00 m<sup>2</sup>.** O Lote de terreno sob nº 21 da Quadra 39, do Loteamento denominado “Loteamento Nova Lapa”, no município de Bom Jesus da Lapa - BA, comarca de Bom Jesus da Lapa - BA, na quadra formada pelas , **RUA LOURIVAL OLIVEIRA DE ALMEIDA, RUA CARLOS ANTUNES DE SOUZA, RUA CARLOS ALBERTO (MANCHINHA) e RUA ALAN CIRQUEIRA MIRANDA**, distante 40,00 m da esquina da RUA CARLOS ALBERTO (MANCHINHA) com a RUA CARLOS ANTUNES DE SOUZA (Lote 17), de formato regular, abrangendo uma área de **200,00 m<sup>2</sup>** (duzentos metros quadrados) e um perímetro de 60,00 m. Para quem de dentro do lote 21 olha para a RUA CARLOS ALBERTO (MANCHINHA) inicia-se a descrição no vértice na coordenada X: 677.827,87 Y: 8.534.648,69, com uma distância de **10,00 m** de frente até o vértice de coordenada X: 677.817,95 Y: 8.534.649,95, confrontando com **RUA CARLOS ALBERTO (MANCHINHA)**, daí deflete à direita com uma distância de **20,00 m** do lado direito até o vértice de coordenada X: 677.820,48 Y: 8.534.669,79, confrontando com **Lote 22**, daí deflete à direita com uma distância de **10,00 m** ao fundo até o vértice de coordenada X: 677.830,40 Y: 8.534.668,53, confrontando com **Lote 12**, daí deflete à direita com uma distância de **20,00 m** do lado esquerdo até o vértice de coordenada X: 677.827,87 Y: 8.534.648,69, confrontando com **Lote 20**.

**Quadra: 39. Lote: 22. Área: 200,00 m<sup>2</sup>.** O Lote de terreno sob nº 22 da Quadra 39, do Loteamento denominado “Loteamento Nova Lapa”, no município de Bom Jesus da Lapa - BA, comarca de Bom Jesus da Lapa - BA, na quadra formada pelas , **RUA LOURIVAL OLIVEIRA DE ALMEIDA, RUA CARLOS ANTUNES DE SOUZA, RUA CARLOS ALBERTO (MANCHINHA) e RUA ALAN CIRQUEIRA MIRANDA**, distante 50,00 m da esquina da RUA CARLOS ALBERTO (MANCHINHA) com a RUA CARLOS ANTUNES DE SOUZA (Lote 17), de formato regular, abrangendo uma área de **200,00 m<sup>2</sup>** (duzentos metros quadrados) e um perímetro de 60,00 m. Para quem de dentro do lote 22 olha para a RUA CARLOS ALBERTO (MANCHINHA) inicia-se a descrição no vértice na coordenada X: 677.817,95 Y: 8.534.649,95, com uma distância de **10,00 m** de frente até o vértice de coordenada X: 677.808,03 Y: 8.534.651,21, confrontando com **RUA CARLOS ALBERTO (MANCHINHA)**, daí deflete à direita com uma distância de **20,00 m** do lado direito até o vértice de coordenada X: 677.810,56 Y: 8.534.671,05, confrontando com **Lote 23**, daí deflete à direita com uma distância de **10,00 m** ao fundo até o vértice de coordenada X: 677.820,48 Y: 8.534.669,79, confrontando com **Lote 11**, daí deflete à direita com uma distância de **20,00 m** do lado esquerdo até o vértice de coordenada X: 677.817,95 Y: 8.534.649,95, confrontando com **Lote 21**.

**Quadra: 39. Lote: 23. Área: 200,00 m<sup>2</sup>.** O Lote de terreno sob nº 23 da Quadra 39, do Loteamento denominado “Loteamento Nova Lapa”, no município de Bom





**PREFEITURA MUNICIPAL DE BOM JESUS DA LAPA – BA**  
 Rua Mal. Floriano Peixoto, nº 208 – Centro -  
 Bom Jesus da Lapa – BA, CEP: 47.600-000.  
**CNPJ: 14.105.183/0001-14**  
 (77) 3481-3374



Jesus da Lapa - BA, comarca de Bom Jesus da Lapa - BA, na quadra formada pelas , **RUA LOURIVAL OLIVEIRA DE ALMEIDA, RUA CARLOS ANTUNES DE SOUZA, RUA CARLOS ALBERTO (MANCHINHA) e RUA ALAN CIRQUEIRA MIRANDA**, distante 60,00 m da esquina da RUA CARLOS ALBERTO (MANCHINHA) com a RUA CARLOS ANTUNES DE SOUZA (Lote 17), de formato regular, abrangendo uma área de **200,00 m<sup>2</sup>** (duzentos metros quadrados) e um perímetro de 60,00 m. Para quem de dentro do lote 23 olha para a RUA CARLOS ALBERTO (MANCHINHA) inicia-se a descrição no vértice na coordenada X: 677.808,03 Y: 8.534.651,21, com uma distância de **10,00 m** de frente até o vértice de coordenada X: 677.798,11 Y: 8.534.652,47, confrontando com **RUA CARLOS ALBERTO (MANCHINHA)**, daí deflete à direita com uma distância de **20,00 m** do lado direito até o vértice de coordenada X: 677.800,63 Y: 8.534.672,32, confrontando com **Lote 24**, daí deflete à direita com uma distância de **10,00 m** ao fundo até o vértice de coordenada X: 677.810,56 Y: 8.534.671,05, confrontando com **Lote 10**, daí deflete à direita com uma distância de **20,00 m** do lado esquerdo até o vértice de coordenada X: 677.808,03 Y: 8.534.651,21, confrontando com **Lote 22**.

**Quadra: 39. Lote: 24. Área: 200,00 m<sup>2</sup>.** O Lote de terreno sob nº 24 da Quadra 39, do **Loteamento denominado “Loteamento Nova Lapa”**, no município de Bom Jesus da Lapa - BA, comarca de Bom Jesus da Lapa - BA, na quadra formada pelas , **RUA LOURIVAL OLIVEIRA DE ALMEIDA, RUA CARLOS ANTUNES DE SOUZA, RUA CARLOS ALBERTO (MANCHINHA) e RUA ALAN CIRQUEIRA MIRANDA**, distante 60,00 m da esquina da RUA CARLOS ALBERTO (MANCHINHA) com a RUA CARLOS ANTUNES DE SOUZA (Lote 17), de formato regular, abrangendo uma área de **200,00 m<sup>2</sup>** (duzentos metros quadrados) e um perímetro de 60,00 m. Para quem de dentro do lote 24 olha para a RUA CARLOS ALBERTO (MANCHINHA) inicia-se a descrição no vértice na coordenada X: 677.798,11 Y: 8.534.652,47, com uma distância de **10,00 m** de frente até o vértice de coordenada X: 677.788,19 Y: 8.534.653,74, confrontando com **RUA CARLOS ALBERTO (MANCHINHA)**, daí deflete à direita com uma distância de **20,00 m** do lado direito até o vértice de coordenada X: 677.790,71 Y: 8.534.673,58, confrontando com **Lote 25**, daí deflete à direita com uma distância de **10,00 m** ao fundo até o vértice de coordenada X: 677.800,63 Y: 8.534.672,32, confrontando com **Lote 09**, daí deflete à direita com uma distância de **20,00 m** do lado esquerdo até o vértice de coordenada X: 677.798,11 Y: 8.534.652,47, confrontando com **Lote 23**.

**Quadra: 39. Lote: 25. Área: 200,00 m<sup>2</sup>.** O Lote de terreno sob nº 25 da Quadra 39, do **Loteamento denominado “Loteamento Nova Lapa”**, no município de Bom Jesus da Lapa - BA, comarca de Bom Jesus da Lapa - BA, na quadra formada pelas , **RUA LOURIVAL OLIVEIRA DE ALMEIDA, RUA CARLOS ANTUNES DE SOUZA, RUA CARLOS ALBERTO (MANCHINHA) e RUA ALAN CIRQUEIRA MIRANDA**, distante 60,00 m da esquina da RUA CARLOS ALBERTO (MANCHINHA) com a RUA CARLOS ANTUNES DE SOUZA (Lote 17), de formato regular, abrangendo uma área de **200,00 m<sup>2</sup>** (duzentos metros quadrados) e um perímetro de 60,00 m. Para quem de







**PREFEITURA MUNICIPAL DE BOM JESUS DA LAPA – BA**  
 Rua Mal. Floriano Peixoto, nº 208 – Centro -  
 Bom Jesus da Lapa – BA, CEP: 47.600-000.  
**CNPJ: 14.105.183/0001-14**  
 (77) 3481-3374



dentro do lote 25 olha para a RUA CARLOS ALBERTO (MANCHINHA) inicia-se a descrição no vértice na coordenada X: 677.788,19 Y: 8.534.653,74, com uma distância de **10,00 m** de frente até o vértice de coordenada X: 677.778,27 Y: 8.534.655,00, confrontando com **RUA CARLOS ALBERTO (MANCHINHA)**, daí deflete à direita com uma distância de **20,00 m** do lado direito até o vértice de coordenada X: 677.780,79 Y: 8.534.674,84, confrontando com **Lote 26**, daí deflete à direita com uma distância de **10,00 m** ao fundo até o vértice de coordenada X: 677.790,71 Y: 8.534.673,58, confrontando com **Lote 08**, daí deflete à direita com uma distância de **20,00 m** do lado esquerdo até o vértice de coordenada X: 677.788,19 Y: 8.534.653,74, confrontando com **Lote 24**.

**Quadra: 39. Lote: 26. Área: 200,00 m<sup>2</sup>.** O Lote de terreno sob nº 26 da Quadra 39, do Loteamento denominado “Loteamento Nova Lapa”, no município de Bom Jesus da Lapa - BA, comarca de Bom Jesus da Lapa - BA, na quadra formada pelas , **RUA LOURIVAL OLIVEIRA DE ALMEIDA, RUA CARLOS ANTUNES DE SOUZA, RUA CARLOS ALBERTO (MANCHINHA) e RUA ALAN CIRQUEIRA MIRANDA**, distante 60,00 m da esquina da RUA CARLOS ALBERTO (MANCHINHA) com a RUA CARLOS ANTUNES DE SOUZA (Lote 17), de formato regular, abrangendo uma área de **200,00 m<sup>2</sup>** (duzentos metros quadrados) e um perímetro de 60,00 m. Para quem de dentro do lote 26 olha para a RUA CARLOS ALBERTO (MANCHINHA) inicia-se a descrição no vértice na coordenada X: 677.778,27 Y: 8.534.655,00, com uma distância de **10,00 m** de frente até o vértice de coordenada X: 677.768,35 Y: 8.534.656,26, confrontando com **RUA CARLOS ALBERTO (MANCHINHA)**, daí deflete à direita com uma distância de **20,00 m** do lado direito até o vértice de coordenada X: 677.770,87 Y: 8.534.676,10, confrontando com **Lote 27**, daí deflete à direita com uma distância de **10,00 m** ao fundo até o vértice de coordenada X: 677.780,79 Y: 8.534.674,84, confrontando com **Lote 07**, daí deflete à direita com uma distância de **20,00 m** do lado esquerdo até o vértice de coordenada X: 677.778,27 Y: 8.534.655,00, confrontando com **Lote 25**.

**Quadra: 39. Lote: 27. Área: 200,00 m<sup>2</sup>.** O Lote de terreno sob nº 27 da Quadra 39, do Loteamento denominado “Loteamento Nova Lapa”, no município de Bom Jesus da Lapa - BA, comarca de Bom Jesus da Lapa - BA, na quadra formada pelas , **RUA LOURIVAL OLIVEIRA DE ALMEIDA, RUA CARLOS ANTUNES DE SOUZA, RUA CARLOS ALBERTO (MANCHINHA) e RUA ALAN CIRQUEIRA MIRANDA**, distante 60,00 m da esquina da RUA CARLOS ALBERTO (MANCHINHA) com a RUA CARLOS ANTUNES DE SOUZA (Lote 17), de formato regular, abrangendo uma área de **200,00 m<sup>2</sup>** (duzentos metros quadrados) e um perímetro de 60,00 m. Para quem de dentro do lote 27 olha para a RUA CARLOS ALBERTO (MANCHINHA) inicia-se a descrição no vértice na coordenada X: 677.768,35 Y: 8.534.656,26, com uma distância de **10,00 m** de frente até o vértice de coordenada X: 677.758,43 Y: 8.534.657,52, confrontando com **RUA CARLOS ALBERTO (MANCHINHA)**, daí deflete à direita com uma distância de **20,00 m** do lado direito até o vértice de coordenada X: 677.760,95 Y: 8.534.677,36, confrontando com **Lote 28**, daí deflete





**PREFEITURA MUNICIPAL DE BOM JESUS DA LAPA – BA**  
Rua Mal. Floriano Peixoto, nº 208 – Centro -  
Bom Jesus da Lapa – BA, CEP: 47.600-000.  
**CNPJ: 14.105.183/0001-14**  
(77) 3481-3374



à direita com uma distância de **10,00 m** ao fundo até o vértice de coordenada X: 677.770,87 Y: 8.534.676,10, confrontando com **Lote 06**, daí deflete à direita com uma distância de **20,00 m** do lado esquerdo até o vértice de coordenada X: 677.768,35 Y: 8.534.656,26, confrontando com **Lote 26**.

**Quadra: 39. Lote: 28. Área: 200,00 m<sup>2</sup>.** O Lote de terreno sob nº 28 da Quadra 39, do Loteamento denominado “Loteamento Nova Lapa”, no município de Bom Jesus da Lapa - BA, comarca de Bom Jesus da Lapa - BA, na quadra formada pelas , **RUA LOURIVAL OLIVEIRA DE ALMEIDA, RUA CARLOS ANTUNES DE SOUZA, RUA CARLOS ALBERTO (MANCHINHA) e RUA ALAN CIRQUEIRA MIRANDA**, distante 110,00 m da esquina da RUA CARLOS ALBERTO (MANCHINHA) com a RUA CARLOS ANTUNES DE SOUZA (Lote 17), de formato regular, abrangendo uma área de **200,00 m<sup>2</sup>** (duzentos metros quadrados) e um perímetro de 60,00 m. Para quem de dentro do lote 28 olha para a RUA CARLOS ALBERTO (MANCHINHA) inicia-se a descrição no vértice na coordenada X: 677.758,43 Y: 8.534.657,52, com uma distância de **10,00 m** de frente até o vértice de coordenada X: 677.748,51 Y: 8.534.658,78, confrontando com **RUA CARLOS ALBERTO (MANCHINHA)**, daí deflete à direita com uma distância de **20,00 m** do lado direito até o vértice de coordenada X: 677.751,03 Y: 8.534.678,62, confrontando com **Lote 29**, daí deflete à direita com uma distância de **10,00 m** ao fundo até o vértice de coordenada X: 677.760,95 Y: 8.534.677,36, confrontando com **Lote 05**, daí deflete à direita com uma distância de **20,00 m** do lado esquerdo até o vértice de coordenada X: 677.758,43 Y: 8.534.657,52, confrontando com **Lote 27**.

**Quadra: 39. Lote: 29. Área: 200,00 m<sup>2</sup>.** O Lote de terreno sob nº 29 da Quadra 39, do Loteamento denominado “Loteamento Nova Lapa”, no município de Bom Jesus da Lapa - BA, comarca de Bom Jesus da Lapa - BA, na quadra formada pelas , **RUA LOURIVAL OLIVEIRA DE ALMEIDA, RUA CARLOS ANTUNES DE SOUZA, RUA CARLOS ALBERTO (MANCHINHA) e RUA ALAN CIRQUEIRA MIRANDA**, distante 120,00 m da esquina da RUA CARLOS ALBERTO (MANCHINHA) com a RUA CARLOS ANTUNES DE SOUZA (Lote 17), de formato regular, abrangendo uma área de **200,00 m<sup>2</sup>** (duzentos metros quadrados) e um perímetro de 60,00 m. Para quem de dentro do lote 29 olha para a RUA CARLOS ALBERTO (MANCHINHA) inicia-se a descrição no vértice na coordenada X: 677.748,51 Y: 8.534.658,78, com uma distância de **10,00 m** de frente até o vértice de coordenada X: 677.738,59 Y: 8.534.660,04, confrontando com **RUA CARLOS ALBERTO (MANCHINHA)**, daí deflete à direita com uma distância de **20,00 m** do lado direito até o vértice de coordenada X: 677.741,11 Y: 8.534.679,88, confrontando com **Lote 30**, daí deflete à direita com uma distância de **10,00 m** ao fundo até o vértice de coordenada X: 677.751,03 Y: 8.534.678,62, confrontando com **Lote 04**, daí deflete à direita com uma distância de **20,00 m** do lado esquerdo até o vértice de coordenada X: 677.748,51 Y: 8.534.658,78, confrontando com **Lote 28**.





PREFEITURA MUNICIPAL DE BOM JESUS DA LAPA – BA  
Rua Mal. Floriano Peixoto, nº 208 – Centro -  
Bom Jesus da Lapa – BA, CEP: 47.600-000.  
CNPJ: 14.105.183/0001-14  
(77) 3481-3374



**Quadra: 39. Lote: 30. Área: 200,00 m<sup>2</sup>.** O Lote de terreno sob nº 30 da Quadra 39, do Loteamento denominado “Loteamento Nova Lapa”, no município de Bom Jesus da Lapa - BA, comarca de Bom Jesus da Lapa - BA, na quadra formada pelas , **RUA LOURIVAL OLIVEIRA DE ALMEIDA, RUA CARLOS ANTUNES DE SOUZA, RUA CARLOS ALBERTO (MANCHINHA) e RUA ALAN CIRQUEIRA MIRANDA**, distante 130,00 m da esquina da RUA CARLOS ALBERTO (MANCHINHA) com a RUA CARLOS ANTUNES DE SOUZA (Lote 17), de formato regular, abrangendo uma área de **200,00 m<sup>2</sup>** (duzentos metros quadrados) e um perímetro de 60,00 m. Para quem de dentro do lote 30 olha para a RUA CARLOS ALBERTO (MANCHINHA) inicia-se a descrição no vértice na coordenada X: 677.738,59 Y: 8.534.660,04, com uma distância de **10,00 m** de frente até o vértice de coordenada X: 677.728,67 Y: 8.534.661,30, confrontando com **RUA CARLOS ALBERTO (MANCHINHA)**, daí deflete à direita com uma distância de **20,00 m** do lado direito até o vértice de coordenada X: 677.731,19 Y: 8.534.681,14, confrontando com **Lote 31**, daí deflete à direita com uma distância de **10,00 m** ao fundo até o vértice de coordenada X: 677.741,11 Y: 8.534.679,88, confrontando com **Lote 03**, daí deflete à direita com uma distância de **20,00 m** do lado esquerdo até o vértice de coordenada X: 677.738,59 Y: 8.534.660,04, confrontando com **Lote 29**.

**Quadra: 39. Lote: 31. Área: 200,00 m<sup>2</sup>.** O Lote de terreno sob nº 31 da Quadra 39, do Loteamento denominado “Loteamento Nova Lapa”, no município de Bom Jesus da Lapa - BA, comarca de Bom Jesus da Lapa - BA, na quadra formada pelas , **RUA LOURIVAL OLIVEIRA DE ALMEIDA, RUA CARLOS ANTUNES DE SOUZA, RUA CARLOS ALBERTO (MANCHINHA) e RUA ALAN CIRQUEIRA MIRANDA**, distante 140,00 m da esquina da RUA CARLOS ALBERTO (MANCHINHA) com a RUA CARLOS ANTUNES DE SOUZA (Lote 17), de formato regular, abrangendo uma área de **200,00 m<sup>2</sup>** (duzentos metros quadrados) e um perímetro de 60,00 m. Para quem de dentro do lote 31 olha para a RUA CARLOS ALBERTO (MANCHINHA) inicia-se a descrição no vértice na coordenada X: 677.728,67 Y: 8.534.661,30, com uma distância de **10,00 m** de frente até o vértice de coordenada X: 677.718,75 Y: 8.534.662,56, confrontando com **RUA CARLOS ALBERTO (MANCHINHA)**, daí deflete à direita com uma distância de **20,00 m** do lado direito até o vértice de coordenada X: 677.721,27 Y: 8.534.682,40, confrontando com **Lote 32**, daí deflete à direita com uma distância de **10,00 m** ao fundo até o vértice de coordenada X: 677.731,19 Y: 8.534.681,14, confrontando com **Lote 02**, daí deflete à direita com uma distância de **20,00 m** do lado esquerdo até o vértice de coordenada X: 677.728,67 Y: 8.534.661,30, confrontando com **Lote 30**.

**Quadra: 39. Lote: 32. Área: 200,00 m<sup>2</sup>.** O Lote de terreno sob nº 32 da Quadra 39, do Loteamento denominado “Loteamento Nova Lapa”, no município de Bom Jesus da Lapa - BA, comarca de Bom Jesus da Lapa - BA, na quadra formada pelas , **RUA LOURIVAL OLIVEIRA DE ALMEIDA, RUA CARLOS ANTUNES DE SOUZA, RUA CARLOS ALBERTO (MANCHINHA) e RUA ALAN CIRQUEIRA MIRANDA**, localizado na esquina da RUA CARLOS ALBERTO (MANCHINHA) com a RUA ALAN CIRQUEIRA





**PREFEITURA MUNICIPAL DE BOM JESUS DA LAPA – BA**  
Rua Mal. Floriano Peixoto, nº 208 – Centro -  
Bom Jesus da Lapa – BA, CEP: 47.600-000.  
**CNPJ: 14.105.183/0001-14**  
(77) 3481-3374



MIRANDA, de formato regular, abrangendo uma área de **200,00 m<sup>2</sup>** (duzentos metros quadrados) e um perímetro de 60,00 m. Para quem de dentro do lote 32 olha para a RUA CARLOS ALBERTO (MANCHINHA) inicia-se a descrição no vértice na coordenada X: 677.718,75 Y: 8.534.662,56, com uma distância de **10,00 m** de frente até o vértice de coordenada X: 677.708,83 Y: 8.534.663,83, confrontando com **RUA CARLOS ALBERTO (MANCHINHA)**, daí deflete à direita com uma distância de **20,00 m** do lado direito até o vértice de coordenada X: 677.711,35 Y: 8.534.683,67, confrontando com **RUA ALAN CIRQUEIRA MIRANDA**, daí deflete à direita com uma distância de **10,00 m** ao fundo até o vértice de coordenada X: 677.721,27 Y: 8.534.682,40, confrontando com **Lote 01**, daí deflete à direita com uma distância de **20,00 m** do lado esquerdo até o vértice de coordenada X: 677.718,75 Y: 8.534.662,56, confrontando com **Lote 31**

**Quadra: 40. Lote: 01. Área: 160,00 m<sup>2</sup>.** O Lote de terreno sob nº 01 da Quadra 40, do Loteamento denominado “Loteamento Nova Lapa”, no município de Bom Jesus da Lapa - BA, comarca de Bom Jesus da Lapa - BA, na quadra formada pelas , **RUA LOURIVAL OLIVEIRA DE ALMEIDA, MATRICULA: 20.959, RUA CARLOS ALBERTO (MANCHINHA) e RUA CARLOS ANTUNES DE SOUZA**, localizado na esquina da RUA LOURIVAL OLIVEIRA DE ALMEIDA com a RUA CARLOS ANTUNES DE SOUZA, de formato regular, abrangendo uma área de **160,00 m<sup>2</sup>** (cento e sessenta metros quadrados) e um perímetro de 56,00 m. Para quem de dentro do lote 01 olha para a RUA LOURIVAL OLIVEIRA DE ALMEIDA inicia-se a descrição no vértice na coordenada X: 677.889,46 Y: 8.534.681,18, com uma distância de **8,00 m** de frente até o vértice de coordenada X: 677.897,40 Y: 8.534.680,17, confrontando com **RUA LOURIVAL OLIVEIRA DE ALMEIDA**, daí deflete à direita com uma distância de **20,00 m** do lado direito até o vértice de coordenada X: 677.894,88 Y: 8.534.660,33, confrontando com **Lote 02**, daí deflete à direita com uma distância de **8,00 m** ao fundo até o vértice de coordenada X: 677.886,94 Y: 8.534.661,34, confrontando com **Lote 15**, daí deflete à direita com uma distância de **20,00 m** do lado esquerdo até o vértice de coordenada X: 677.889,46 Y: 8.534.681,18, confrontando com **RUA CARLOS ANTUNES DE SOUZA**.

**Quadra: 40. Lote: 02. Área: 160,00 m<sup>2</sup>.** O Lote de terreno sob nº 02 da Quadra 40, do Loteamento denominado “Loteamento Nova Lapa”, no município de Bom Jesus da Lapa - BA, comarca de Bom Jesus da Lapa - BA, na quadra formada pelas , **RUA LOURIVAL OLIVEIRA DE ALMEIDA, MATRICULA: 20.959, RUA CARLOS ALBERTO (MANCHINHA) e RUA CARLOS ANTUNES DE SOUZA**, distante 8,00 m da esquina da RUA LOURIVAL OLIVEIRA DE ALMEIDA com a RUA CARLOS ANTUNES DE SOUZA (Lote 01), de formato regular, abrangendo uma área de **160,00 m<sup>2</sup>** (cento e sessenta metros quadrados) e um perímetro de 56,00 m. Para quem de dentro do lote 02 olha para a RUA LOURIVAL OLIVEIRA DE ALMEIDA inicia-se a descrição no vértice na coordenada X: 677.897,40 Y: 8.534.680,17, com uma distância de **8,00 m** de frente até o vértice de coordenada X: 677.905,33 Y: 8.534.679,17, confrontando com **RUA LOURIVAL OLIVEIRA DE ALMEIDA**, daí deflete à direita com





**PREFEITURA MUNICIPAL DE BOM JESUS DA LAPA – BA**  
Rua Mal. Floriano Peixoto, nº 208 – Centro -  
Bom Jesus da Lapa – BA, CEP: 47.600-000.  
**CNPJ: 14.105.183/0001-14**  
(77) 3481-3374



uma distância de **20,00 m** do lado direito até o vértice de coordenada X: 677.902,81 Y: 8.534.659,32, confrontando com **Lote 03**, daí deflete à direita com uma distância de **8,00 m** ao fundo até o vértice de coordenada X: 677.894,88 Y: 8.534.660,33, confrontando com **Lote 14**, daí deflete à direita com uma distância de **20,00 m** do lado esquerdo até o vértice de coordenada X: 677.897,40 Y: 8.534.680,17, confrontando com **Lote 01**.

**Quadra: 40. Lote: 03. Área: 160,00 m<sup>2</sup>.** O Lote de terreno sob nº 03 da Quadra 40, do Loteamento denominado “Loteamento Nova Lapa”, no município de Bom Jesus da Lapa - BA, comarca de Bom Jesus da Lapa - BA, na quadra formada pelas , **RUA LOURIVAL OLIVEIRA DE ALMEIDA, MATRICULA: 20.959, RUA CARLOS ALBERTO (MANCHINHA) e RUA CARLOS ANTUNES DE SOUZA**, distante 16,00 m da esquina da RUA LOURIVAL OLIVEIRA DE ALMEIDA com a RUA CARLOS ANTUNES DE SOUZA (Lote 01), de formato regular, abrangendo uma área de **160,00 m<sup>2</sup>** (cento e sessenta metros quadrados) e um perímetro de 56,00 m. Para quem de dentro do lote 03 olha para a RUA LOURIVAL OLIVEIRA DE ALMEIDA inicia-se a descrição no vértice na coordenada X: 677.905,33 Y: 8.534.679,17, com uma distância de **8,00 m** de frente até o vértice de coordenada X: 677.913,27 Y: 8.534.678,16, confrontando com **RUA LOURIVAL OLIVEIRA DE ALMEIDA**, daí deflete à direita com uma distância de **20,00 m** do lado direito até o vértice de coordenada X: 677.910,75 Y: 8.534.658,32, confrontando com **Lote 04**, daí deflete à direita com uma distância de **8,00 m** ao fundo até o vértice de coordenada X: 677.902,81 Y: 8.534.659,32, confrontando com **Lote 13**, daí deflete à direita com uma distância de **20,00 m** do lado esquerdo até o vértice de coordenada X: 677.905,33 Y: 8.534.679,17, confrontando com **Lote 02**.

**Quadra: 40. Lote: 04. Área: 160,00 m<sup>2</sup>.** O Lote de terreno sob nº 04 da Quadra 40, do Loteamento denominado “Loteamento Nova Lapa”, no município de Bom Jesus da Lapa - BA, comarca de Bom Jesus da Lapa - BA, na quadra formada pelas , **RUA LOURIVAL OLIVEIRA DE ALMEIDA, MATRICULA: 20.959, RUA CARLOS ALBERTO (MANCHINHA) e RUA CARLOS ANTUNES DE SOUZA**, distante 24,00 m da esquina da RUA LOURIVAL OLIVEIRA DE ALMEIDA com a RUA CARLOS ANTUNES DE SOUZA (Lote 01), de formato regular, abrangendo uma área de **160,00 m<sup>2</sup>** (cento e sessenta metros quadrados) e um perímetro de 56,00 m. Para quem de dentro do lote 04 olha para a RUA LOURIVAL OLIVEIRA DE ALMEIDA inicia-se a descrição no vértice na coordenada X: 677.913,27 Y: 8.534.678,16, com uma distância de **8,00 m** de frente até o vértice de coordenada X: 677.921,21 Y: 8.534.677,15, confrontando com **RUA LOURIVAL OLIVEIRA DE ALMEIDA**, daí deflete à direita com uma distância de **20,00 m** do lado direito até o vértice de coordenada X: 677.918,68 Y: 8.534.657,31, confrontando com **Lote 05**, daí deflete à direita com uma distância de **8,00 m** ao fundo até o vértice de coordenada X: 677.910,75 Y: 8.534.658,32, confrontando com **Lote 12**, daí deflete à direita com uma distância de **20,00 m** do lado esquerdo até o vértice de coordenada X: 677.913,27 Y: 8.534.678,16, confrontando com **Lote 03**.





PREFEITURA MUNICIPAL DE BOM JESUS DA LAPA – BA  
Rua Mal. Floriano Peixoto, nº 208 – Centro -  
Bom Jesus da Lapa – BA, CEP: 47.600-000.  
CNPJ: 14.105.183/0001-14  
(77) 3481-3374



**Quadra: 40. Lote: 05. Área: 160,00 m<sup>2</sup>.** O Lote de terreno sob nº 05 da Quadra 40, do Loteamento denominado “Loteamento Nova Lapa”, no município de Bom Jesus da Lapa - BA, comarca de Bom Jesus da Lapa - BA, na quadra formada pelas , **RUA LOURIVAL OLIVEIRA DE ALMEIDA, MATRICULA: 20.959, RUA CARLOS ALBERTO (MANCHINHA) e RUA CARLOS ANTUNES DE SOUZA**, distante 32,00 m da esquina da RUA LOURIVAL OLIVEIRA DE ALMEIDA com a RUA CARLOS ANTUNES DE SOUZA (Lote 01), de formato regular, abrangendo uma área de **160,00 m<sup>2</sup>** (cento e sessenta metros quadrados) e um perímetro de 56,00 m. Para quem de dentro do lote 05 olha para a RUA LOURIVAL OLIVEIRA DE ALMEIDA inicia-se a descrição no vértice na coordenada X: 677.921,21 Y: 8.534.677,15, com uma distância de **8,00 m** de frente até o vértice de coordenada X: 677.929,14 Y: 8.534.676,14, confrontando com **RUA LOURIVAL OLIVEIRA DE ALMEIDA**, daí deflete à direita com uma distância de **20,00 m** do lado direito até o vértice de coordenada X: 677.926,62 Y: 8.534.656,30, confrontando com **Lote 06**, daí deflete à direita com uma distância de **8,00 m** ao fundo até o vértice de coordenada X: 677.918,68 Y: 8.534.657,31, confrontando com **Lote 11**, daí deflete à direita com uma distância de **20,00 m** do lado esquerdo até o vértice de coordenada X: 677.921,21 Y: 8.534.677,15, confrontando com **Lote 04**.

**Quadra: 40. Lote: 06. Área: 160,00 m<sup>2</sup>.** O Lote de terreno sob nº 06 da Quadra 40, do Loteamento denominado “Loteamento Nova Lapa”, no município de Bom Jesus da Lapa - BA, comarca de Bom Jesus da Lapa - BA, na quadra formada pelas , **RUA LOURIVAL OLIVEIRA DE ALMEIDA, MATRICULA: 20.959, RUA CARLOS ALBERTO (MANCHINHA) e RUA CARLOS ANTUNES DE SOUZA**, distante 40,00 m da esquina da RUA LOURIVAL OLIVEIRA DE ALMEIDA com a RUA CARLOS ANTUNES DE SOUZA (Lote 01), de formato regular, abrangendo uma área de **160,00 m<sup>2</sup>** (cento e sessenta metros quadrados) e um perímetro de 56,00 m. Para quem de dentro do lote 06 olha para a RUA LOURIVAL OLIVEIRA DE ALMEIDA inicia-se a descrição no vértice na coordenada X: 677.929,14 Y: 8.534.676,14, com uma distância de **8,00 m** de frente até o vértice de coordenada X: 677.937,08 Y: 8.534.675,13, confrontando com **RUA LOURIVAL OLIVEIRA DE ALMEIDA**, daí deflete à direita com uma distância de **20,00 m** do lado direito até o vértice de coordenada X: 677.934,56 Y: 8.534.655,29, confrontando com **Lote 07**, daí deflete à direita com uma distância de **8,00 m** ao fundo até o vértice de coordenada X: 677.926,62 Y: 8.534.656,30, confrontando com **Lote 10**, daí deflete à direita com uma distância de **20,00 m** do lado esquerdo até o vértice de coordenada X: 677.929,14 Y: 8.534.676,14, confrontando com **Lote 05**.

**Quadra: 40. Lote: 07. Área: 160,00 m<sup>2</sup>.** O Lote de terreno sob nº 07 da Quadra 40, do Loteamento denominado “Loteamento Nova Lapa”, no município de Bom Jesus da Lapa - BA, comarca de Bom Jesus da Lapa - BA, na quadra formada pelas , **RUA LOURIVAL OLIVEIRA DE ALMEIDA, MATRICULA: 20.959, RUA CARLOS**





**PREFEITURA MUNICIPAL DE BOM JESUS DA LAPA – BA**  
Rua Mal. Floriano Peixoto, nº 208 – Centro -  
Bom Jesus da Lapa – BA, CEP: 47.600-000.  
**CNPJ: 14.105.183/0001-14**  
(77) 3481-3374



**ALBERTO (MANCHINHA) e RUA CARLOS ANTUNES DE SOUZA**, distante 48,00 m da esquina da RUA LOURIVAL OLIVEIRA DE ALMEIDA com a RUA CARLOS ANTUNES DE SOUZA (Lote 01), de formato regular, abrangendo uma área de **160,00 m<sup>2</sup>** (cento e sessenta metros quadrados) e um perímetro de 56,00 m. Para quem de dentro do lote 07 olha para a RUA LOURIVAL OLIVEIRA DE ALMEIDA inicia-se a descrição no vértice na coordenada X: 677.937,08 Y: 8.534.675,13, com uma distância de **8,00 m** de frente até o vértice de coordenada X: 677.945,02 Y: 8.534.674,12, confrontando com **RUA LOURIVAL OLIVEIRA DE ALMEIDA**, daí deflete à direita com uma distância de **20,00 m** do lado direito até o vértice de coordenada X: 677.942,49 Y: 8.534.654,28, confrontando com **Lote 08**, daí deflete à direita com uma distância de **8,00 m** ao fundo até o vértice de coordenada X: 677.934,56 Y: 8.534.655,29, confrontando com **Lote 09**, daí deflete à direita com uma distância de **20,00 m** do lado esquerdo até o vértice de coordenada X: 677.937,08 Y: 8.534.675,13, confrontando com **Lote 06**.

**Quadra: 40. Lote: 08. Área: 150,19 m<sup>2</sup>**. O **Lote de terreno sob nº 08 da Quadra 40**, do **Loteamento denominado “Loteamento Nova Lapa”**, no município de Bom Jesus da Lapa - BA, comarca de Bom Jesus da Lapa - BA, na quadra formada pelas **RUA LOURIVAL OLIVEIRA DE ALMEIDA, MATRICULA: 20.959, RUA CARLOS ALBERTO (MANCHINHA) e RUA CARLOS ANTUNES DE SOUZA**, localizado na esquina da RUA LOURIVAL OLIVEIRA DE ALMEIDA com a MATRICULA: 20.959, de formato irregular, abrangendo uma área de **150,19 m<sup>2</sup>** (cento e cinquenta metros quadrados e dezenove centímetros quadrados) e um perímetro de 56,01 m. Para quem de dentro do lote 08 olha para a RUA LOURIVAL OLIVEIRA DE ALMEIDA inicia-se a descrição no vértice na coordenada X: 677.945,02 Y: 8.534.674,12, com uma distância de **10,69 m** de frente até o vértice de coordenada X: 677.955,62 Y: 8.534.672,77, confrontando com **RUA LOURIVAL OLIVEIRA DE ALMEIDA**, daí deflete à direita com uma distância de **20,99 m** do lado direito até o vértice de coordenada X: 677.946,79 Y: 8.534.653,73, confrontando com **MATRICULA: 20.959**, daí deflete à direita com uma distância de **4,33 m** ao fundo até o vértice de coordenada X: 677.942,49 Y: 8.534.654,28, confrontando com **Lote 09**, daí deflete à direita com uma distância de **20,00 m** do lado esquerdo até o vértice de coordenada X: 677.945,02 Y: 8.534.674,12, confrontando com **Lote 07**.

**Quadra: 40. Lote: 09. Área: 183,07 m<sup>2</sup>**. O **Lote de terreno sob nº 09 da Quadra 40**, do **Loteamento denominado “Loteamento Nova Lapa”**, no município de Bom Jesus da Lapa - BA, comarca de Bom Jesus da Lapa - BA, na quadra formada pelas **RUA LOURIVAL OLIVEIRA DE ALMEIDA, MATRICULA: 20.959, RUA CARLOS ALBERTO (MANCHINHA) e RUA CARLOS ANTUNES DE SOUZA**, localizado na esquina da RUA CARLOS ALBERTO (MANCHINHA) com a MATRICULA: 20.959, de formato irregular, abrangendo uma área de **183,07 m<sup>2</sup>** (cento e oitenta e três metros quadrados e sete centímetros) e um perímetro de 59,30 m. Para quem de dentro do lote 09 olha para a RUA CARLOS ALBERTO (MANCHINHA) inicia-se a descrição no vértice na coordenada X: 677.937,96 Y: 8.534.634,70, com uma distância de





PREFEITURA MUNICIPAL DE BOM JESUS DA LAPA – BA  
Rua Mal. Floriano Peixoto, nº 208 – Centro -  
Bom Jesus da Lapa – BA, CEP: 47.600-000.  
CNPJ: 14.105.183/0001-14  
(77) 3481-3374



**5,98 m** de frente até o vértice de coordenada X: 677.932,03 Y: 8.534.635,45, confrontando com **RUA CARLOS ALBERTO (MANCHINHA)**, daí deflete à direita com uma distância de **20,00 m** do lado direito até o vértice de coordenada X: 677.934,56 Y: 8.534.655,29, confrontando com **Lote 10**, daí deflete à direita com uma distância de **8,00 m** ao fundo até o vértice de coordenada X: 677.942,49 Y: 8.534.654,28, confrontando com **Lote 07**, daí deflete à esquerda com uma distância de **4,33 m** ao fundo até o vértice de coordenada X: 677.946,79 Y: 8.534.653,73, confrontando com **Lote 08**, daí deflete à direita com uma distância de **20,99 m** do lado esquerdo até o vértice de coordenada X: 677.937,96 Y: 8.534.634,70, confrontando com **MATRICULA: 20.959**.

**Quadra: 40. Lote: 10. Área: 160,00 m<sup>2</sup>.** O Lote de terreno sob nº 10 da Quadra 40, do Loteamento denominado “Loteamento Nova Lapa”, no município de Bom Jesus da Lapa - BA, comarca de Bom Jesus da Lapa - BA, na quadra formada pelas , **RUA LOURIVAL OLIVEIRA DE ALMEIDA, MATRICULA: 20.959, RUA CARLOS ALBERTO (MANCHINHA) e RUA CARLOS ANTUNES DE SOUZA**, distante 5,98 m da esquina da RUA CARLOS ALBERTO (MANCHINHA) com a MATRICULA: 20.959 (Lote ), de formato regular, abrangendo uma área de **160,00 m<sup>2</sup>** (cento e sessenta metros quadrados) e um perímetro de 56,00 m. Para quem de dentro do lote 10 olha para a RUA CARLOS ALBERTO (MANCHINHA) inicia-se a descrição no vértice na coordenada X: 677.932,03 Y: 8.534.635,45, com uma distância de **8,00 m** de frente até o vértice de coordenada X: 677.924,10 Y: 8.534.636,46, confrontando com **RUA CARLOS ALBERTO (MANCHINHA)**, daí deflete à direita com uma distância de **20,00 m** do lado direito até o vértice de coordenada X: 677.926,62 Y: 8.534.656,30, confrontando com **Lote 11**, daí deflete à direita com uma distância de **8,00 m** ao fundo até o vértice de coordenada X: 677.934,56 Y: 8.534.655,29, confrontando com **Lote 06**, daí deflete à direita com uma distância de **20,00 m** do lado esquerdo até o vértice de coordenada X: 677.932,03 Y: 8.534.635,45, confrontando com **Lote 09**.

**Quadra: 40. Lote: 11. Área: 160,00 m<sup>2</sup>.** O Lote de terreno sob nº 11 da Quadra 40, do Loteamento denominado “Loteamento Nova Lapa”, no município de Bom Jesus da Lapa - BA, comarca de Bom Jesus da Lapa - BA, na quadra formada pelas , **RUA LOURIVAL OLIVEIRA DE ALMEIDA, MATRICULA: 20.959, RUA CARLOS ALBERTO (MANCHINHA) e RUA CARLOS ANTUNES DE SOUZA**, distante 13,98 m da esquina da RUA CARLOS ALBERTO (MANCHINHA) com a MATRICULA: 20.959 (Lote ), de formato regular, abrangendo uma área de **160,00 m<sup>2</sup>** (cento e sessenta metros quadrados) e um perímetro de 56,00 m. Para quem de dentro do lote 11 olha para a RUA CARLOS ALBERTO (MANCHINHA) inicia-se a descrição no vértice na coordenada X: 677.924,10 Y: 8.534.636,46, com uma distância de **8,00 m** de frente até o vértice de coordenada X: 677.916,16 Y: 8.534.637,47, confrontando com **RUA CARLOS ALBERTO (MANCHINHA)**, daí deflete à direita com uma distância de **20,00 m** do lado direito até o vértice de coordenada X: 677.918,68 Y: 8.534.657,31, confrontando com **Lote 12**, daí deflete à direita com uma distância







**PREFEITURA MUNICIPAL DE BOM JESUS DA LAPA – BA**  
 Rua Mal. Floriano Peixoto, nº 208 – Centro -  
 Bom Jesus da Lapa – BA, CEP: 47.600-000.  
**CNPJ: 14.105.183/0001-14**  
 (77) 3481-3374



de **8,00 m** ao fundo até o vértice de coordenada X: 677.926,62 Y: 8.534.656,30, confrontando com **Lote 05**, daí deflete à direita com uma distância de **20,00 m** do lado esquerdo até o vértice de coordenada X: 677.924,10 Y: 8.534.636,46, confrontando com **Lote 10**.

**Quadra: 40. Lote: 12. Área: 160,00 m<sup>2</sup>.** O **Lote de terreno sob nº 12 da Quadra 40**, do **Loteamento denominado “Loteamento Nova Lapa”**, no município de Bom Jesus da Lapa - BA, comarca de Bom Jesus da Lapa - BA, na quadra formada pelas , **RUA LOURIVAL OLIVEIRA DE ALMEIDA, MATRICULA: 20.959, RUA CARLOS ALBERTO (MANCHINHA) e RUA CARLOS ANTUNES DE SOUZA**, distante 21,98 m da esquina da RUA CARLOS ALBERTO (MANCHINHA) com a MATRICULA: 20.959 (Lote ), de formato regular, abrangendo uma área de **160,00 m<sup>2</sup>** (cento e sessenta metros quadrados) e um perímetro de 56,00 m. Para quem de dentro do lote 12 olha para a RUA CARLOS ALBERTO (MANCHINHA) inicia-se a descrição no vértice na coordenada X: 677.916,16 Y: 8.534.637,47, com uma distância de **8,00 m** de frente até o vértice de coordenada X: 677.908,23 Y: 8.534.638,48, confrontando com **RUA CARLOS ALBERTO (MANCHINHA)**, daí deflete à direita com uma distância de **20,00 m** do lado direito até o vértice de coordenada X: 677.910,75 Y: 8.534.658,32, confrontando com **Lote 13**, daí deflete à direita com uma distância de **8,00 m** ao fundo até o vértice de coordenada X: 677.918,68 Y: 8.534.657,31, confrontando com **Lote 04**, daí deflete à direita com uma distância de **20,00 m** do lado esquerdo até o vértice de coordenada X: 677.916,16 Y: 8.534.637,47, confrontando com **Lote 11**.

**Quadra: 40. Lote: 13. Área: 160,00 m<sup>2</sup>.** O **Lote de terreno sob nº 13 da Quadra 40**, do **Loteamento denominado “Loteamento Nova Lapa”**, no município de Bom Jesus da Lapa - BA, comarca de Bom Jesus da Lapa - BA, na quadra formada pelas , **RUA LOURIVAL OLIVEIRA DE ALMEIDA, MATRICULA: 20.959, RUA CARLOS ALBERTO (MANCHINHA) e RUA CARLOS ANTUNES DE SOUZA**, distante 29,98 m da esquina da RUA CARLOS ALBERTO (MANCHINHA) com a MATRICULA: 20.959 (Lote ), de formato regular, abrangendo uma área de **160,00 m<sup>2</sup>** (cento e sessenta metros quadrados) e um perímetro de 56,00 m. Para quem de dentro do lote 13 olha para a RUA CARLOS ALBERTO (MANCHINHA) inicia-se a descrição no vértice na coordenada X: 677.908,23 Y: 8.534.638,48, com uma distância de **8,00 m** de frente até o vértice de coordenada X: 677.900,29 Y: 8.534.639,48, confrontando com **RUA CARLOS ALBERTO (MANCHINHA)**, daí deflete à direita com uma distância de **20,00 m** do lado direito até o vértice de coordenada X: 677.902,81 Y: 8.534.659,32, confrontando com **Lote 14**, daí deflete à direita com uma distância de **8,00 m** ao fundo até o vértice de coordenada X: 677.910,75 Y: 8.534.658,32, confrontando com **Lote 03**, daí deflete à direita com uma distância de **20,00 m** do lado esquerdo até o vértice de coordenada X: 677.908,23 Y: 8.534.638,48, confrontando com **Lote 12**.





PREFEITURA MUNICIPAL DE BOM JESUS DA LAPA – BA  
Rua Mal. Floriano Peixoto, nº 208 – Centro -  
Bom Jesus da Lapa – BA, CEP: 47.600-000.  
CNPJ: 14.105.183/0001-14  
(77) 3481-3374



**Quadra: 40. Lote: 14. Área: 160,00 m<sup>2</sup>.** O Lote de terreno sob nº 14 da Quadra 40, do Loteamento denominado “Loteamento Nova Lapa”, no município de Bom Jesus da Lapa - BA, comarca de Bom Jesus da Lapa - BA, na quadra formada pelas , **RUA LOURIVAL OLIVEIRA DE ALMEIDA, MATRICULA: 20.959, RUA CARLOS ALBERTO (MANCHINHA) e RUA CARLOS ANTUNES DE SOUZA**, distante 37,98 m da esquina da RUA CARLOS ALBERTO (MANCHINHA) com a MATRICULA: 20.959 (Lote ), de formato regular, abrangendo uma área de **160,00 m<sup>2</sup>** (cento e sessenta metros quadrados) e um perímetro de 56,00 m. Para quem de dentro do lote 14 olha para a RUA CARLOS ALBERTO (MANCHINHA) inicia-se a descrição no vértice na coordenada X: 677.900,29 Y: 8.534.639,48, com uma distância de **8,00 m** de frente até o vértice de coordenada X: 677.892,35 Y: 8.534.640,49, confrontando com **RUA CARLOS ALBERTO (MANCHINHA)**, daí deflete à direita com uma distância de **20,00 m** do lado direito até o vértice de coordenada X: 677.894,88 Y: 8.534.660,33, confrontando com **Lote 15**, daí deflete à direita com uma distância de **8,00 m** ao fundo até o vértice de coordenada X: 677.902,81 Y: 8.534.659,32, confrontando com **Lote 02**, daí deflete à direita com uma distância de **20,00 m** do lado esquerdo até o vértice de coordenada X: 677.900,29 Y: 8.534.639,48, confrontando com **Lote 13**.

**Quadra: 40. Lote: 15. Área: 160,00 m<sup>2</sup>.** O Lote de terreno sob nº 15 da Quadra 40, do Loteamento denominado “Loteamento Nova Lapa”, no município de Bom Jesus da Lapa - BA, comarca de Bom Jesus da Lapa - BA, na quadra formada pelas , **RUA LOURIVAL OLIVEIRA DE ALMEIDA, MATRICULA: 20.959, RUA CARLOS ALBERTO (MANCHINHA) e RUA CARLOS ANTUNES DE SOUZA**, localizado na esquina da RUA CARLOS ALBERTO (MANCHINHA) com a RUA CARLOS ANTUNES DE SOUZA, de formato regular, abrangendo uma área de **160,00 m<sup>2</sup>** (cento e sessenta metros quadrados) e um perímetro de 56,00 m. Para quem de dentro do lote 15 olha para a RUA CARLOS ALBERTO (MANCHINHA) inicia-se a descrição no vértice na coordenada X: 677.892,35 Y: 8.534.640,49, com uma distância de **8,00 m** de frente até o vértice de coordenada X: 677.884,42 Y: 8.534.641,50, confrontando com **RUA CARLOS ALBERTO (MANCHINHA)**, daí deflete à direita com uma distância de **20,00 m** do lado direito até o vértice de coordenada X: 677.886,94 Y: 8.534.661,34, confrontando com **RUA CARLOS ANTUNES DE SOUZA**, daí deflete à direita com uma distância de **8,00 m** ao fundo até o vértice de coordenada X: 677.894,88 Y: 8.534.660,33, confrontando com **Lote 01**, daí deflete à direita com uma distância de **20,00 m** do lado esquerdo até o vértice de coordenada X: 677.892,35 Y: 8.534.640,49, confrontando com **Lote 14**

**Quadra: 41. Lote: 01. Área: 319,87 m<sup>2</sup>.** O Lote de terreno sob nº 01 da Quadra 41, do Loteamento denominado “Loteamento Nova Lapa”, no município de Bom Jesus da Lapa - BA, comarca de Bom Jesus da Lapa - BA, na quadra formada pelas , **RUA CARLOS ALBERTO (MANCHINHA), RUA JOAO BATISTA DE SÁ TELES, RUA ZECA BAHIA e RUA OTAVIANO RAMOS MOREIRA**, localizado na esquina da RUA CARLOS ALBERTO (MANCHINHA) com a RUA OTAVIANO RAMOS MOREIRA, de





**PREFEITURA MUNICIPAL DE BOM JESUS DA LAPA – BA**  
 Rua Mal. Floriano Peixoto, nº 208 – Centro -  
 Bom Jesus da Lapa – BA, CEP: 47.600-000.  
**CNPJ: 14.105.183/0001-14**  
 (77) 3481-3374



formato irregular, abrangendo uma área de **319,87 m<sup>2</sup>** (trezentos e dezenove metros quadrados e oitenta e sete centímetros quadrados) e um perímetro de 72,98 m. Para quem de dentro do lote 01 olha para a RUA CARLOS ALBERTO (MANCHINHA) inicia-se a descrição no vértice na coordenada X: 676.881,91 Y: 8.534.754,84, com uma distância de **12,80 m** de frente até o vértice de coordenada X: 676.894,61 Y: 8.534.753,23, confrontando com **RUA CARLOS ALBERTO (MANCHINHA)**, daí deflete à direita com uma distância de **20,00 m** do lado direito até o vértice de coordenada X: 676.892,08 Y: 8.534.733,39, confrontando com **Lote 02**, daí deflete à direita com uma distância de **10,00 m** ao fundo até o vértice de coordenada X: 676.882,16 Y: 8.534.734,65, confrontando com **Lote 34**, daí deflete à esquerda com uma distância de **9,19 m** ao fundo até o vértice de coordenada X: 676.873,05 Y: 8.534.735,81, confrontando com **Lote 35**, daí deflete à direita com uma distância de **20,99 m** do lado esquerdo até o vértice de coordenada X: 676.881,91 Y: 8.534.754,84, confrontando com **RUA OTAVIANO RAMOS MOREIRA**.

**Quadra: 41. Lote: 02. Área: 200,00 m<sup>2</sup>.** O Lote de terreno sob nº 02 da Quadra 41, do Loteamento denominado “Loteamento Nova Lapa”, no município de Bom Jesus da Lapa - BA, comarca de Bom Jesus da Lapa - BA, na quadra formada pelas , **RUA CARLOS ALBERTO (MANCHINHA), RUA JOAO BATISTA DE SÁ TELES, RUA ZECA BAHIA e RUA OTAVIANO RAMOS MOREIRA**, distante 12,80 m da esquina da RUA CARLOS ALBERTO (MANCHINHA) com a RUA OTAVIANO RAMOS MOREIRA (Lote ), de formato regular, abrangendo uma área de **200,00 m<sup>2</sup>** (duzentos metros quadrados) e um perímetro de 60,00 m. Para quem de dentro do lote 02 olha para a RUA CARLOS ALBERTO (MANCHINHA) inicia-se a descrição no vértice na coordenada X: 676.894,61 Y: 8.534.753,23, com uma distância de **10,00 m** de frente até o vértice de coordenada X: 676.904,53 Y: 8.534.751,97, confrontando com **RUA CARLOS ALBERTO (MANCHINHA)**, daí deflete à direita com uma distância de **20,00 m** do lado direito até o vértice de coordenada X: 676.902,00 Y: 8.534.732,13, confrontando com **Lote 03**, daí deflete à direita com uma distância de **10,00 m** ao fundo até o vértice de coordenada X: 676.892,08 Y: 8.534.733,39, confrontando com **Lote 33**, daí deflete à direita com uma distância de **20,00 m** do lado esquerdo até o vértice de coordenada X: 676.894,61 Y: 8.534.753,23, confrontando com **Lote 01**.

**Quadra: 41. Lote: 03. Área: 200,00 m<sup>2</sup>.** O Lote de terreno sob nº 03 da Quadra 41, do Loteamento denominado “Loteamento Nova Lapa”, no município de Bom Jesus da Lapa - BA, comarca de Bom Jesus da Lapa - BA, na quadra formada pelas , **RUA CARLOS ALBERTO (MANCHINHA), RUA JOAO BATISTA DE SÁ TELES, RUA ZECA BAHIA e RUA OTAVIANO RAMOS MOREIRA**, distante 22,80 m da esquina da RUA CARLOS ALBERTO (MANCHINHA) com a RUA OTAVIANO RAMOS MOREIRA (Lote ), de formato regular, abrangendo uma área de **200,00 m<sup>2</sup>** (duzentos metros quadrados) e um perímetro de 60,00 m. Para quem de dentro do lote 03 olha para a RUA CARLOS ALBERTO (MANCHINHA) inicia-se a descrição no vértice na





**PREFEITURA MUNICIPAL DE BOM JESUS DA LAPA – BA**  
 Rua Mal. Floriano Peixoto, nº 208 – Centro -  
 Bom Jesus da Lapa – BA, CEP: 47.600-000.  
**CNPJ: 14.105.183/0001-14**  
 (77) 3481-3374



coordenada X: 676.904,53 Y: 8.534.751,97, com uma distância de **10,00 m** de frente até o vértice de coordenada X: 676.914,45 Y: 8.534.750,70, confrontando com **RUA CARLOS ALBERTO (MANCHINHA)**, daí deflete à direita com uma distância de **20,00 m** do lado direito até o vértice de coordenada X: 676.911,92 Y: 8.534.730,86, confrontando com **Lote 04**, daí deflete à direita com uma distância de **10,00 m** ao fundo até o vértice de coordenada X: 676.902,00 Y: 8.534.732,13, confrontando com **Lote 32**, daí deflete à direita com uma distância de **20,00 m** do lado esquerdo até o vértice de coordenada X: 676.904,53 Y: 8.534.751,97, confrontando com **Lote 02**.

**Quadra: 41. Lote: 04. Área: 200,00 m<sup>2</sup>.** O Lote de terreno sob nº 04 da Quadra 41, do Loteamento denominado “Loteamento Nova Lapa”, no município de Bom Jesus da Lapa - BA, comarca de Bom Jesus da Lapa - BA, na quadra formada pelas , **RUA CARLOS ALBERTO (MANCHINHA), RUA JOAO BATISTA DE SÁ TELES, RUA ZECA BAHIA e RUA OTAVIANO RAMOS MOREIRA**, distante 32,80 m da esquina da RUA CARLOS ALBERTO (MANCHINHA) com a RUA OTAVIANO RAMOS MOREIRA (Lote ), de formato regular, abrangendo uma área de **200,00 m<sup>2</sup>** (duzentos metros quadrados) e um perímetro de 60,00 m. Para quem de dentro do lote 04 olha para a RUA CARLOS ALBERTO (MANCHINHA) inicia-se a descrição no vértice na coordenada X: 676.914,45 Y: 8.534.750,70, com uma distância de **10,00 m** de frente até o vértice de coordenada X: 676.924,37 Y: 8.534.749,44, confrontando com **RUA CARLOS ALBERTO (MANCHINHA)**, daí deflete à direita com uma distância de **20,00 m** do lado direito até o vértice de coordenada X: 676.921,84 Y: 8.534.729,60, confrontando com **Lote 05**, daí deflete à direita com uma distância de **10,00 m** ao fundo até o vértice de coordenada X: 676.911,92 Y: 8.534.730,86, confrontando com **Lote 31**, daí deflete à direita com uma distância de **20,00 m** do lado esquerdo até o vértice de coordenada X: 676.914,45 Y: 8.534.750,70, confrontando com **Lote 03**.

**Quadra: 41. Lote: 05. Área: 200,00 m<sup>2</sup>.** O Lote de terreno sob nº 05 da Quadra 41, do Loteamento denominado “Loteamento Nova Lapa”, no município de Bom Jesus da Lapa - BA, comarca de Bom Jesus da Lapa - BA, na quadra formada pelas , **RUA CARLOS ALBERTO (MANCHINHA), RUA JOAO BATISTA DE SÁ TELES, RUA ZECA BAHIA e RUA OTAVIANO RAMOS MOREIRA**, distante 42,80 m da esquina da RUA CARLOS ALBERTO (MANCHINHA) com a RUA OTAVIANO RAMOS MOREIRA (Lote ), de formato regular, abrangendo uma área de **200,00 m<sup>2</sup>** (duzentos metros quadrados) e um perímetro de 60,00 m. Para quem de dentro do lote 05 olha para a RUA CARLOS ALBERTO (MANCHINHA) inicia-se a descrição no vértice na coordenada X: 676.924,37 Y: 8.534.749,44, com uma distância de **10,00 m** de frente até o vértice de coordenada X: 676.934,29 Y: 8.534.748,18, confrontando com **RUA CARLOS ALBERTO (MANCHINHA)**, daí deflete à direita com uma distância de **20,00 m** do lado direito até o vértice de coordenada X: 676.931,76 Y: 8.534.728,34, confrontando com **Lote 06**, daí deflete à direita com uma distância de **10,00 m** ao fundo até o vértice de coordenada X: 676.921,84 Y: 8.534.729,60,





**PREFEITURA MUNICIPAL DE BOM JESUS DA LAPA – BA**

Rua Mal. Floriano Peixoto, nº 208 – Centro -  
Bom Jesus da Lapa – BA, CEP: 47.600-000.

**CNPJ: 14.105.183/0001-14**

(77) 3481-3374



confrontando com **Lote 30**, daí deflete à direita com uma distância de **20,00 m** do lado esquerdo até o vértice de coordenada X: 676.924,37 Y: 8.534.749,44, confrontando com **Lote 04**.

**Quadra: 41. Lote: 06. Área: 200,00 m<sup>2</sup>.** O **Lote de terreno sob nº 06 da Quadra 41**, do **Loteamento denominado “Loteamento Nova Lapa”**, no município de Bom Jesus da Lapa - BA, comarca de Bom Jesus da Lapa - BA, na quadra formada pelas , **RUA CARLOS ALBERTO (MANCHINHA), RUA JOAO BATISTA DE SÁ TELES, RUA ZECA BAHIA e RUA OTAVIANO RAMOS MOREIRA**, distante 52,80 m da esquina da RUA CARLOS ALBERTO (MANCHINHA) com a RUA OTAVIANO RAMOS MOREIRA (Lote ), de formato regular, abrangendo uma área de **200,00 m<sup>2</sup>** (duzentos metros quadrados) e um perímetro de 60,00 m. Para quem de dentro do lote 06 olha para a RUA CARLOS ALBERTO (MANCHINHA) inicia-se a descrição no vértice na coordenada X: 676.934,29 Y: 8.534.748,18, com uma distância de **10,00 m** de frente até o vértice de coordenada X: 676.944,21 Y: 8.534.746,92, confrontando com **RUA CARLOS ALBERTO (MANCHINHA)**, daí deflete à direita com uma distância de **20,00 m** do lado direito até o vértice de coordenada X: 676.941,68 Y: 8.534.727,08, confrontando com **Lote 07**, daí deflete à direita com uma distância de **10,00 m** ao fundo até o vértice de coordenada X: 676.931,76 Y: 8.534.728,34, confrontando com **Lote 29**, daí deflete à direita com uma distância de **20,00 m** do lado esquerdo até o vértice de coordenada X: 676.934,29 Y: 8.534.748,18, confrontando com **Lote 05**.

**Quadra: 41. Lote: 07. Área: 200,00 m<sup>2</sup>.** O **Lote de terreno sob nº 07 da Quadra 41**, do **Loteamento denominado “Loteamento Nova Lapa”**, no município de Bom Jesus da Lapa - BA, comarca de Bom Jesus da Lapa - BA, na quadra formada pelas , **RUA CARLOS ALBERTO (MANCHINHA), RUA JOAO BATISTA DE SÁ TELES, RUA ZECA BAHIA e RUA OTAVIANO RAMOS MOREIRA**, distante 62,80 m da esquina da RUA CARLOS ALBERTO (MANCHINHA) com a RUA OTAVIANO RAMOS MOREIRA (Lote ), de formato regular, abrangendo uma área de **200,00 m<sup>2</sup>** (duzentos metros quadrados) e um perímetro de 60,00 m. Para quem de dentro do lote 07 olha para a RUA CARLOS ALBERTO (MANCHINHA) inicia-se a descrição no vértice na coordenada X: 676.944,21 Y: 8.534.746,92, com uma distância de **10,00 m** de frente até o vértice de coordenada X: 676.954,13 Y: 8.534.745,66, confrontando com **RUA CARLOS ALBERTO (MANCHINHA)**, daí deflete à direita com uma distância de **20,00 m** do lado direito até o vértice de coordenada X: 676.951,60 Y: 8.534.725,82, confrontando com **Lote 08**, daí deflete à direita com uma distância de **10,00 m** ao fundo até o vértice de coordenada X: 676.941,68 Y: 8.534.727,08, confrontando com **Lote 28**, daí deflete à direita com uma distância de **20,00 m** do lado esquerdo até o vértice de coordenada X: 676.944,21 Y: 8.534.746,92, confrontando com **Lote 06**.





PREFEITURA MUNICIPAL DE BOM JESUS DA LAPA – BA  
 Rua Mal. Floriano Peixoto, nº 208 – Centro -  
 Bom Jesus da Lapa – BA, CEP: 47.600-000.  
 CNPJ: 14.105.183/0001-14  
 (77) 3481-3374



**Quadra: 41. Lote: 08. Área: 200,00 m<sup>2</sup>.** O Lote de terreno sob nº 08 da Quadra 41, do Loteamento denominado “Loteamento Nova Lapa”, no município de Bom Jesus da Lapa - BA, comarca de Bom Jesus da Lapa - BA, na quadra formada pelas , **RUA CARLOS ALBERTO (MANCHINHA), RUA JOAO BATISTA DE SÁ TELES, RUA ZECA BAHIA e RUA OTAVIANO RAMOS MOREIRA**, distante 72,80 m da esquina da RUA CARLOS ALBERTO (MANCHINHA) com a RUA OTAVIANO RAMOS MOREIRA (Lote ), de formato regular, abrangendo uma área de **200,00 m<sup>2</sup>** (duzentos metros quadrados) e um perímetro de 60,00 m. Para quem de dentro do lote 08 olha para a RUA CARLOS ALBERTO (MANCHINHA) inicia-se a descrição no vértice na coordenada X: 676.954,13 Y: 8.534.745,66, com uma distância de **10,00 m** de frente até o vértice de coordenada X: 676.964,05 Y: 8.534.744,40, confrontando com **RUA CARLOS ALBERTO (MANCHINHA)**, daí deflete à direita com uma distância de **20,00 m** do lado direito até o vértice de coordenada X: 676.961,52 Y: 8.534.724,56, confrontando com **Lote 09**, daí deflete à direita com uma distância de **10,00 m** ao fundo até o vértice de coordenada X: 676.951,60 Y: 8.534.725,82, confrontando com **Lote 27**, daí deflete à direita com uma distância de **20,00 m** do lado esquerdo até o vértice de coordenada X: 676.954,13 Y: 8.534.745,66, confrontando com **Lote 07**.

**Quadra: 41. Lote: 09. Área: 200,00 m<sup>2</sup>.** O Lote de terreno sob nº 09 da Quadra 41, do Loteamento denominado “Loteamento Nova Lapa”, no município de Bom Jesus da Lapa - BA, comarca de Bom Jesus da Lapa - BA, na quadra formada pelas , **RUA CARLOS ALBERTO (MANCHINHA), RUA JOAO BATISTA DE SÁ TELES, RUA ZECA BAHIA e RUA OTAVIANO RAMOS MOREIRA**, distante 82,80 m da esquina da RUA CARLOS ALBERTO (MANCHINHA) com a RUA OTAVIANO RAMOS MOREIRA (Lote ), de formato regular, abrangendo uma área de **200,00 m<sup>2</sup>** (duzentos metros quadrados) e um perímetro de 60,00 m. Para quem de dentro do lote 09 olha para a RUA CARLOS ALBERTO (MANCHINHA) inicia-se a descrição no vértice na coordenada X: 676.964,05 Y: 8.534.744,40, com uma distância de **10,00 m** de frente até o vértice de coordenada X: 676.973,97 Y: 8.534.743,14, confrontando com **RUA CARLOS ALBERTO (MANCHINHA)**, daí deflete à direita com uma distância de **20,00 m** do lado direito até o vértice de coordenada X: 676.971,44 Y: 8.534.723,30, confrontando com **Lote 10**, daí deflete à direita com uma distância de **10,00 m** ao fundo até o vértice de coordenada X: 676.961,52 Y: 8.534.724,56, confrontando com **Lote 26**, daí deflete à direita com uma distância de **20,00 m** do lado esquerdo até o vértice de coordenada X: 676.964,05 Y: 8.534.744,40, confrontando com **Lote 08**.

**Quadra: 41. Lote: 10. Área: 200,00 m<sup>2</sup>.** O Lote de terreno sob nº 10 da Quadra 41, do Loteamento denominado “Loteamento Nova Lapa”, no município de Bom Jesus da Lapa - BA, comarca de Bom Jesus da Lapa - BA, na quadra formada pelas , **RUA CARLOS ALBERTO (MANCHINHA), RUA JOAO BATISTA DE SÁ TELES, RUA ZECA BAHIA e RUA OTAVIANO RAMOS MOREIRA**, distante 92,80 m da esquina da RUA CARLOS ALBERTO (MANCHINHA) com a RUA OTAVIANO RAMOS MOREIRA





**PREFEITURA MUNICIPAL DE BOM JESUS DA LAPA – BA**

Rua Mal. Floriano Peixoto, nº 208 – Centro -  
Bom Jesus da Lapa – BA, CEP: 47.600-000.

**CNPJ: 14.105.183/0001-14**

(77) 3481-3374



(Lote ), de formato regular, abrangendo uma área de **200,00 m<sup>2</sup>** (duzentos metros quadrados) e um perímetro de 60,00 m. Para quem de dentro do lote 10 olha para a RUA CARLOS ALBERTO (MANCHINHA) inicia-se a descrição no vértice na coordenada X: 676.973,97 Y: 8.534.743,14, com uma distância de **10,00 m** de frente até o vértice de coordenada X: 676.983,89 Y: 8.534.741,88, confrontando com **RUA CARLOS ALBERTO (MANCHINHA)**, daí deflete à direita com uma distância de **20,00 m** do lado direito até o vértice de coordenada X: 676.981,36 Y: 8.534.722,04, confrontando com **Lote 11**, daí deflete à direita com uma distância de **10,00 m** ao fundo até o vértice de coordenada X: 676.971,44 Y: 8.534.723,30, confrontando com **Lote 25**, daí deflete à direita com uma distância de **20,00 m** do lado esquerdo até o vértice de coordenada X: 676.973,97 Y: 8.534.743,14, confrontando com **Lote 09**.

**Quadra: 41. Lote: 11. Área: 200,00 m<sup>2</sup>.** O Lote de terreno sob nº 11 da Quadra 41, do Loteamento denominado “Loteamento Nova Lapa”, no município de Bom Jesus da Lapa - BA, comarca de Bom Jesus da Lapa - BA, na quadra formada pelas , **RUA CARLOS ALBERTO (MANCHINHA), RUA JOAO BATISTA DE SÁ TELES, RUA ZECA BAHIA e RUA OTAVIANO RAMOS MOREIRA**, distante 102,80 m da esquina da RUA CARLOS ALBERTO (MANCHINHA) com a RUA OTAVIANO RAMOS MOREIRA (Lote ), de formato regular, abrangendo uma área de **200,00 m<sup>2</sup>** (duzentos metros quadrados) e um perímetro de 60,00 m. Para quem de dentro do lote 11 olha para a RUA CARLOS ALBERTO (MANCHINHA) inicia-se a descrição no vértice na coordenada X: 676.983,89 Y: 8.534.741,88, com uma distância de **10,00 m** de frente até o vértice de coordenada X: 676.993,81 Y: 8.534.740,62, confrontando com **RUA CARLOS ALBERTO (MANCHINHA)**, daí deflete à direita com uma distância de **20,00 m** do lado direito até o vértice de coordenada X: 676.991,28 Y: 8.534.720,78, confrontando com **Lote 12**, daí deflete à direita com uma distância de **10,00 m** ao fundo até o vértice de coordenada X: 676.981,36 Y: 8.534.722,04, confrontando com **Lote 24**, daí deflete à direita com uma distância de **20,00 m** do lado esquerdo até o vértice de coordenada X: 676.983,89 Y: 8.534.741,88, confrontando com **Lote 10**.

**Quadra: 41. Lote: 12. Área: 200,00 m<sup>2</sup>.** O Lote de terreno sob nº 12 da Quadra 41, do Loteamento denominado “Loteamento Nova Lapa”, no município de Bom Jesus da Lapa - BA, comarca de Bom Jesus da Lapa - BA, na quadra formada pelas , **RUA CARLOS ALBERTO (MANCHINHA), RUA JOAO BATISTA DE SÁ TELES, RUA ZECA BAHIA e RUA OTAVIANO RAMOS MOREIRA**, distante 112,80 m da esquina da RUA CARLOS ALBERTO (MANCHINHA) com a RUA OTAVIANO RAMOS MOREIRA (Lote ), de formato regular, abrangendo uma área de **200,00 m<sup>2</sup>** (duzentos metros quadrados) e um perímetro de 60,00 m. Para quem de dentro do lote 12 olha para a RUA CARLOS ALBERTO (MANCHINHA) inicia-se a descrição no vértice na coordenada X: 676.993,81 Y: 8.534.740,62, com uma distância de **10,00 m** de frente até o vértice de coordenada X: 677.003,73 Y: 8.534.739,35, confrontando com **RUA CARLOS ALBERTO (MANCHINHA)**, daí deflete à direita com uma





**PREFEITURA MUNICIPAL DE BOM JESUS DA LAPA – BA**  
 Rua Mal. Floriano Peixoto, nº 208 – Centro -  
 Bom Jesus da Lapa – BA, CEP: 47.600-000.  
**CNPJ: 14.105.183/0001-14**  
 (77) 3481-3374



distância de **20,00 m** do lado direito até o vértice de coordenada X: 677.001,20 Y: 8.534.719,51, confrontando com **Lote 13**, daí deflete à direita com uma distância de **10,00 m** ao fundo até o vértice de coordenada X: 676.991,28 Y: 8.534.720,78, confrontando com **Lote 23**, daí deflete à direita com uma distância de **20,00 m** do lado esquerdo até o vértice de coordenada X: 676.993,81 Y: 8.534.740,62, confrontando com **Lote 11**.

**Quadra: 41. Lote: 13. Área: 200,00 m².** O **Lote de terreno sob nº 13 da Quadra 41**, do **Loteamento denominado “Loteamento Nova Lapa”**, no município de Bom Jesus da Lapa - BA, comarca de Bom Jesus da Lapa - BA, na quadra formada pelas **, RUA CARLOS ALBERTO (MANCHINHA), RUA JOAO BATISTA DE SÁ TELES, RUA ZECA BAHIA e RUA OTAVIANO RAMOS MOREIRA**, distante 122,80 m da esquina da RUA CARLOS ALBERTO (MANCHINHA) com a RUA OTAVIANO RAMOS MOREIRA (Lote ), de formato regular, abrangendo uma área de **200,00 m²** (duzentos metros quadrados) e um perímetro de 60,00 m. Para quem de dentro do lote 13 olha para a RUA CARLOS ALBERTO (MANCHINHA) inicia-se a descrição no vértice na coordenada X: 677.003,73 Y: 8.534.739,35, com uma distância de **10,00 m** de frente até o vértice de coordenada X: 677.013,65 Y: 8.534.738,09, confrontando com **RUA CARLOS ALBERTO (MANCHINHA)**, daí deflete à direita com uma distância de **20,00 m** do lado direito até o vértice de coordenada X: 677.011,12 Y: 8.534.718,25, confrontando com **Lote 14**, daí deflete à direita com uma distância de **10,00 m** ao fundo até o vértice de coordenada X: 677.001,20 Y: 8.534.719,51, confrontando com **Lote 22**, daí deflete à direita com uma distância de **20,00 m** do lado esquerdo até o vértice de coordenada X: 677.003,73 Y: 8.534.739,35, confrontando com **Lote 12**.

**Quadra: 41. Lote: 14. Área: 200,00 m².** O **Lote de terreno sob nº 14 da Quadra 41**, do **Loteamento denominado “Loteamento Nova Lapa”**, no município de Bom Jesus da Lapa - BA, comarca de Bom Jesus da Lapa - BA, na quadra formada pelas **, RUA CARLOS ALBERTO (MANCHINHA), RUA JOAO BATISTA DE SÁ TELES, RUA ZECA BAHIA e RUA OTAVIANO RAMOS MOREIRA**, distante 132,80 m da esquina da RUA CARLOS ALBERTO (MANCHINHA) com a RUA OTAVIANO RAMOS MOREIRA (Lote ), de formato regular, abrangendo uma área de **200,00 m²** (duzentos metros quadrados) e um perímetro de 60,00 m. Para quem de dentro do lote 14 olha para a RUA CARLOS ALBERTO (MANCHINHA) inicia-se a descrição no vértice na coordenada X: 677.013,65 Y: 8.534.738,09, com uma distância de **10,00 m** de frente até o vértice de coordenada X: 677.023,57 Y: 8.534.736,83, confrontando com **RUA CARLOS ALBERTO (MANCHINHA)**, daí deflete à direita com uma distância de **20,00 m** do lado direito até o vértice de coordenada X: 677.021,04 Y: 8.534.716,99, confrontando com **Lote 15**, daí deflete à direita com uma distância de **10,00 m** ao fundo até o vértice de coordenada X: 677.011,12 Y: 8.534.718,25, confrontando com **Lote 21**, daí deflete à direita com uma distância de **20,00 m** do lado esquerdo até o vértice de coordenada X: 677.013,65 Y: 8.534.738,09, confrontando com **Lote 13**.







PREFEITURA MUNICIPAL DE BOM JESUS DA LAPA – BA  
Rua Mal. Floriano Peixoto, nº 208 – Centro -  
Bom Jesus da Lapa – BA, CEP: 47.600-000.  
CNPJ: 14.105.183/0001-14  
(77) 3481-3374



**Quadra: 41. Lote: 15. Área: 200,00 m<sup>2</sup>.** O Lote de terreno sob nº 15 da Quadra 41, do Loteamento denominado “Loteamento Nova Lapa”, no município de Bom Jesus da Lapa - BA, comarca de Bom Jesus da Lapa - BA, na quadra formada pelas , **RUA CARLOS ALBERTO (MANCHINHA), RUA JOAO BATISTA DE SÁ TELES, RUA ZECA BAHIA e RUA OTAVIANO RAMOS MOREIRA**, distante 142,80 m da esquina da RUA CARLOS ALBERTO (MANCHINHA) com a RUA OTAVIANO RAMOS MOREIRA (Lote ), de formato regular, abrangendo uma área de **200,00 m<sup>2</sup>** (duzentos metros quadrados) e um perímetro de 60,00 m. Para quem de dentro do lote 15 olha para a RUA CARLOS ALBERTO (MANCHINHA) inicia-se a descrição no vértice na coordenada X: 677.023,57 Y: 8.534.736,83, com uma distância de **10,00 m** de frente até o vértice de coordenada X: 677.033,49 Y: 8.534.735,57, confrontando com **RUA CARLOS ALBERTO (MANCHINHA)**, daí deflete à direita com uma distância de **20,00 m** do lado direito até o vértice de coordenada X: 677.030,96 Y: 8.534.715,73, confrontando com **Lote 16**, daí deflete à direita com uma distância de **10,00 m** ao fundo até o vértice de coordenada X: 677.021,04 Y: 8.534.716,99, confrontando com **Lote 20**, daí deflete à direita com uma distância de **20,00 m** do lado esquerdo até o vértice de coordenada X: 677.023,57 Y: 8.534.736,83, confrontando com **Lote 14**.

**Quadra: 41. Lote: 16. Área: 200,00 m<sup>2</sup>.** O Lote de terreno sob nº 16 da Quadra 41, do Loteamento denominado “Loteamento Nova Lapa”, no município de Bom Jesus da Lapa - BA, comarca de Bom Jesus da Lapa - BA, na quadra formada pelas , **RUA CARLOS ALBERTO (MANCHINHA), RUA JOAO BATISTA DE SÁ TELES, RUA ZECA BAHIA e RUA OTAVIANO RAMOS MOREIRA**, distante 152,80 m da esquina da RUA CARLOS ALBERTO (MANCHINHA) com a RUA OTAVIANO RAMOS MOREIRA (Lote ), de formato regular, abrangendo uma área de **200,00 m<sup>2</sup>** (duzentos metros quadrados) e um perímetro de 60,00 m. Para quem de dentro do lote 16 olha para a RUA CARLOS ALBERTO (MANCHINHA) inicia-se a descrição no vértice na coordenada X: 677.033,49 Y: 8.534.735,57, com uma distância de **10,00 m** de frente até o vértice de coordenada X: 677.043,41 Y: 8.534.734,31, confrontando com **RUA CARLOS ALBERTO (MANCHINHA)**, daí deflete à direita com uma distância de **20,00 m** do lado direito até o vértice de coordenada X: 677.040,89 Y: 8.534.714,47, confrontando com **Lote 17**, daí deflete à direita com uma distância de **10,00 m** ao fundo até o vértice de coordenada X: 677.030,96 Y: 8.534.715,73, confrontando com **Lote 19**, daí deflete à direita com uma distância de **20,00 m** do lado esquerdo até o vértice de coordenada X: 677.033,49 Y: 8.534.735,57, confrontando com **Lote 15**.

**Quadra: 41. Lote: 17. Área: 200,00 m<sup>2</sup>.** O Lote de terreno sob nº 17 da Quadra 41, do Loteamento denominado “Loteamento Nova Lapa”, no município de Bom Jesus da Lapa - BA, comarca de Bom Jesus da Lapa - BA, na quadra formada pelas , **RUA CARLOS ALBERTO (MANCHINHA), RUA JOAO BATISTA DE SÁ TELES, RUA**





PREFEITURA MUNICIPAL DE BOM JESUS DA LAPA – BA  
Rua Mal. Floriano Peixoto, nº 208 – Centro -  
Bom Jesus da Lapa – BA, CEP: 47.600-000.  
CNPJ: 14.105.183/0001-14  
(77) 3481-3374



**ZECA BAHIA e RUA OTAVIANO RAMOS MOREIRA**, localizado na esquina da RUA CARLOS ALBERTO (MANCHINHA) com a RUA JOAO BATISTA DE SÁ TELES, de formato regular, abrangendo uma área de **200,00 m<sup>2</sup>** (duzentos metros quadrados) e um perímetro de 60,00 m. Para quem de dentro do lote 17 olha para a RUA CARLOS ALBERTO (MANCHINHA) inicia-se a descrição no vértice na coordenada X: 677.043,41 Y: 8.534.734,31, com uma distância de **10,00 m** de frente até o vértice de coordenada X: 677.053,33 Y: 8.534.733,05, confrontando com **RUA CARLOS ALBERTO (MANCHINHA)**, daí deflete à direita com uma distância de **20,00 m** do lado direito até o vértice de coordenada X: 677.050,81 Y: 8.534.713,21, confrontando com **RUA JOAO BATISTA DE SÁ TELES**, daí deflete à direita com uma distância de **10,00 m** ao fundo até o vértice de coordenada X: 677.040,89 Y: 8.534.714,47, confrontando com **Lote 18**, daí deflete à direita com uma distância de **20,00 m** do lado esquerdo até o vértice de coordenada X: 677.043,41 Y: 8.534.734,31, confrontando com **Lote 16**.

**Quadra: 41. Lote: 18. Área: 200,00 m<sup>2</sup>**. O **Lote de terreno sob nº 18 da Quadra 41**, do **Loteamento denominado "Loteamento Nova Lapa"**, no município de Bom Jesus da Lapa - BA, comarca de Bom Jesus da Lapa - BA, na quadra formada pelas , **RUA CARLOS ALBERTO (MANCHINHA), RUA JOAO BATISTA DE SÁ TELES, RUA ZECA BAHIA e RUA OTAVIANO RAMOS MOREIRA**, localizado na esquina da RUA ZECA BAHIA com a RUA JOAO BATISTA DE SÁ TELES, de formato regular, abrangendo uma área de **200,00 m<sup>2</sup>** (duzentos metros quadrados) e um perímetro de 60,00 m. Para quem de dentro do lote 18 olha para a RUA ZECA BAHIA inicia-se a descrição no vértice na coordenada X: 677.048,28 Y: 8.534.693,37, com uma distância de **10,00 m** de frente até o vértice de coordenada X: 677.038,36 Y: 8.534.694,63, confrontando com **RUA ZECA BAHIA**, daí deflete à direita com uma distância de **20,00 m** do lado direito até o vértice de coordenada X: 677.040,89 Y: 8.534.714,47, confrontando com **Lote 19**, daí deflete à direita com uma distância de **10,00 m** ao fundo até o vértice de coordenada X: 677.050,81 Y: 8.534.713,21, confrontando com **Lote 17**, daí deflete à direita com uma distância de **20,00 m** do lado esquerdo até o vértice de coordenada X: 677.048,28 Y: 8.534.693,37, confrontando com **RUA JOAO BATISTA DE SÁ TELES**.

**Quadra: 41. Lote: 19. Área: 200,00 m<sup>2</sup>**. O **Lote de terreno sob nº 19 da Quadra 41**, do **Loteamento denominado "Loteamento Nova Lapa"**, no município de Bom Jesus da Lapa - BA, comarca de Bom Jesus da Lapa - BA, na quadra formada pelas , **RUA CARLOS ALBERTO (MANCHINHA), RUA JOAO BATISTA DE SÁ TELES, RUA ZECA BAHIA e RUA OTAVIANO RAMOS MOREIRA**, distante 10,00 m da esquina da RUA ZECA BAHIA com a RUA JOAO BATISTA DE SÁ TELES (Lote 18), de formato regular, abrangendo uma área de **200,00 m<sup>2</sup>** (duzentos metros quadrados) e um perímetro de 60,00 m. Para quem de dentro do lote 19 olha para a RUA ZECA BAHIA inicia-se a descrição no vértice na coordenada X: 677.038,36 Y: 8.534.694,63, com uma distância de **10,00 m** de frente até o vértice de



**PREFEITURA MUNICIPAL DE BOM JESUS DA LAPA – BA**Rua Mal. Floriano Peixoto, nº 208 – Centro -  
Bom Jesus da Lapa – BA, CEP: 47.600-000.**CNPJ: 14.105.183/0001-14**

(77) 3481-3374



coordenada X: 677.028,44 Y: 8.534.695,89, confrontando com **RUA ZECA BAHIA**, daí deflete à direita com uma distância de **20,00 m** do lado direito até o vértice de coordenada X: 677.030,96 Y: 8.534.715,73, confrontando com **Lote 20**, daí deflete à direita com uma distância de **10,00 m** ao fundo até o vértice de coordenada X: 677.040,89 Y: 8.534.714,47, confrontando com **Lote 16**, daí deflete à direita com uma distância de **20,00 m** do lado esquerdo até o vértice de coordenada X: 677.038,36 Y: 8.534.694,63, confrontando com **Lote 18**.

**Quadra: 41. Lote: 20. Área: 200,00 m<sup>2</sup>.** O Lote de terreno sob nº 20 da Quadra 41, do Loteamento denominado "Loteamento Nova Lapa", no município de Bom Jesus da Lapa - BA, comarca de Bom Jesus da Lapa - BA, na quadra formada pelas , **RUA CARLOS ALBERTO (MANCHINHA), RUA JOAO BATISTA DE SÁ TELES, RUA ZECA BAHIA e RUA OTAVIANO RAMOS MOREIRA**, distante 20,00 m da esquina da RUA ZECA BAHIA com a RUA JOAO BATISTA DE SÁ TELES (Lote 18), de formato regular, abrangendo uma área de **200,00 m<sup>2</sup>** (duzentos metros quadrados) e um perímetro de 60,00 m. Para quem de dentro do lote 20 olha para a RUA ZECA BAHIA inicia-se a descrição no vértice na coordenada X: 677.028,44 Y: 8.534.695,89, com uma distância de **10,00 m** de frente até o vértice de coordenada X: 677.018,52 Y: 8.534.697,15, confrontando com **RUA ZECA BAHIA**, daí deflete à direita com uma distância de **20,00 m** do lado direito até o vértice de coordenada X: 677.021,04 Y: 8.534.716,99, confrontando com **Lote 21**, daí deflete à direita com uma distância de **10,00 m** ao fundo até o vértice de coordenada X: 677.030,96 Y: 8.534.715,73, confrontando com **Lote 15**, daí deflete à direita com uma distância de **20,00 m** do lado esquerdo até o vértice de coordenada X: 677.028,44 Y: 8.534.695,89, confrontando com **Lote 19**.

**Quadra: 41. Lote: 21. Área: 200,00 m<sup>2</sup>.** O Lote de terreno sob nº 21 da Quadra 41, do Loteamento denominado "Loteamento Nova Lapa", no município de Bom Jesus da Lapa - BA, comarca de Bom Jesus da Lapa - BA, na quadra formada pelas , **RUA CARLOS ALBERTO (MANCHINHA), RUA JOAO BATISTA DE SÁ TELES, RUA ZECA BAHIA e RUA OTAVIANO RAMOS MOREIRA**, distante 30,00 m da esquina da RUA ZECA BAHIA com a RUA JOAO BATISTA DE SÁ TELES (Lote 18), de formato regular, abrangendo uma área de **200,00 m<sup>2</sup>** (duzentos metros quadrados) e um perímetro de 60,00 m. Para quem de dentro do lote 21 olha para a RUA ZECA BAHIA inicia-se a descrição no vértice na coordenada X: 677.018,52 Y: 8.534.697,15, com uma distância de **10,00 m** de frente até o vértice de coordenada X: 677.008,60 Y: 8.534.698,41, confrontando com **RUA ZECA BAHIA**, daí deflete à direita com uma distância de **20,00 m** do lado direito até o vértice de coordenada X: 677.011,12 Y: 8.534.718,25, confrontando com **Lote 22**, daí deflete à direita com uma distância de **10,00 m** ao fundo até o vértice de coordenada X: 677.021,04 Y: 8.534.716,99, confrontando com **Lote 14**, daí deflete à direita com uma distância de **20,00 m** do lado esquerdo até o vértice de coordenada X: 677.018,52 Y: 8.534.697,15, confrontando com **Lote 20**.





PREFEITURA MUNICIPAL DE BOM JESUS DA LAPA – BA  
Rua Mal. Floriano Peixoto, nº 208 – Centro -  
Bom Jesus da Lapa – BA, CEP: 47.600-000.  
CNPJ: 14.105.183/0001-14  
(77) 3481-3374



**Quadra: 41. Lote: 22. Área: 200,00 m<sup>2</sup>.** O Lote de terreno sob nº 22 da Quadra 41, do Loteamento denominado “Loteamento Nova Lapa”, no município de Bom Jesus da Lapa - BA, comarca de Bom Jesus da Lapa - BA, na quadra formada pelas , **RUA CARLOS ALBERTO (MANCHINHA), RUA JOAO BATISTA DE SÁ TELES, RUA ZECA BAHIA e RUA OTAVIANO RAMOS MOREIRA**, distante 40,00 m da esquina da RUA ZECA BAHIA com a RUA JOAO BATISTA DE SÁ TELES (Lote 18), de formato regular, abrangendo uma área de **200,00 m<sup>2</sup>** (duzentos metros quadrados) e um perímetro de 60,00 m. Para quem de dentro do lote 22 olha para a RUA ZECA BAHIA inicia-se a descrição no vértice na coordenada X: 677.008,60 Y: 8.534.698,41, com uma distância de **10,00 m** de frente até o vértice de coordenada X: 676.998,68 Y: 8.534.699,67, confrontando com **RUA ZECA BAHIA**, daí deflete à direita com uma distância de **20,00 m** do lado direito até o vértice de coordenada X: 677.001,20 Y: 8.534.719,51, confrontando com **Lote 23**, daí deflete à direita com uma distância de **10,00 m** ao fundo até o vértice de coordenada X: 677.011,12 Y: 8.534.718,25, confrontando com **Lote 13**, daí deflete à direita com uma distância de **20,00 m** do lado esquerdo até o vértice de coordenada X: 677.008,60 Y: 8.534.698,41, confrontando com **Lote 21**.

**Quadra: 41. Lote: 23. Área: 200,00 m<sup>2</sup>.** O Lote de terreno sob nº 23 da Quadra 41, do Loteamento denominado “Loteamento Nova Lapa”, no município de Bom Jesus da Lapa - BA, comarca de Bom Jesus da Lapa - BA, na quadra formada pelas , **RUA CARLOS ALBERTO (MANCHINHA), RUA JOAO BATISTA DE SÁ TELES, RUA ZECA BAHIA e RUA OTAVIANO RAMOS MOREIRA**, distante 50,00 m da esquina da RUA ZECA BAHIA com a RUA JOAO BATISTA DE SÁ TELES (Lote 18), de formato regular, abrangendo uma área de **200,00 m<sup>2</sup>** (duzentos metros quadrados) e um perímetro de 60,00 m. Para quem de dentro do lote 23 olha para a RUA ZECA BAHIA inicia-se a descrição no vértice na coordenada X: 676.998,68 Y: 8.534.699,67, com uma distância de **10,00 m** de frente até o vértice de coordenada X: 676.988,76 Y: 8.534.700,93, confrontando com **RUA ZECA BAHIA**, daí deflete à direita com uma distância de **20,00 m** do lado direito até o vértice de coordenada X: 676.991,28 Y: 8.534.720,78, confrontando com **Lote 24**, daí deflete à direita com uma distância de **10,00 m** ao fundo até o vértice de coordenada X: 677.001,20 Y: 8.534.719,51, confrontando com **Lote 12**, daí deflete à direita com uma distância de **20,00 m** do lado esquerdo até o vértice de coordenada X: 676.998,68 Y: 8.534.699,67, confrontando com **Lote 22**.

**Quadra: 41. Lote: 24. Área: 200,00 m<sup>2</sup>.** O Lote de terreno sob nº 24 da Quadra 41, do Loteamento denominado “Loteamento Nova Lapa”, no município de Bom Jesus da Lapa - BA, comarca de Bom Jesus da Lapa - BA, na quadra formada pelas , **RUA CARLOS ALBERTO (MANCHINHA), RUA JOAO BATISTA DE SÁ TELES, RUA ZECA BAHIA e RUA OTAVIANO RAMOS MOREIRA**, distante 60,00 m da esquina da RUA ZECA BAHIA com a RUA JOAO BATISTA DE SÁ TELES (Lote 18), de formato regular, abrangendo uma área de **200,00 m<sup>2</sup>** (duzentos metros quadrados) e um



**PREFEITURA MUNICIPAL DE BOM JESUS DA LAPA – BA**Rua Mal. Floriano Peixoto, nº 208 – Centro -  
Bom Jesus da Lapa – BA, CEP: 47.600-000.**CNPJ: 14.105.183/0001-14**

(77) 3481-3374



perímetro de 60,00 m. Para quem de dentro do lote 24 olha para a RUA ZECA BAHIA inicia-se a descrição no vértice na coordenada X: 676.988,76 Y: 8.534.700,93, com uma distância de **10,00 m** de frente até o vértice de coordenada X: 676.978,84 Y: 8.534.702,20, confrontando com **RUA ZECA BAHIA**, daí deflete à direita com uma distância de **20,00 m** do lado direito até o vértice de coordenada X: 676.981,36 Y: 8.534.722,04, confrontando com **Lote 25**, daí deflete à direita com uma distância de **10,00 m** ao fundo até o vértice de coordenada X: 676.991,28 Y: 8.534.720,78, confrontando com **Lote 11**, daí deflete à direita com uma distância de **20,00 m** do lado esquerdo até o vértice de coordenada X: 676.988,76 Y: 8.534.700,93, confrontando com **Lote 23**.

**Quadra: 41. Lote: 25. Área: 200,00 m<sup>2</sup>.** O **Lote de terreno sob nº 25 da Quadra 41**, do **Loteamento denominado “Loteamento Nova Lapa”**, no município de Bom Jesus da Lapa - BA, comarca de Bom Jesus da Lapa - BA, na quadra formada pelas , **RUA CARLOS ALBERTO (MANCHINHA), RUA JOAO BATISTA DE SÁ TELES, RUA ZECA BAHIA e RUA OTAVIANO RAMOS MOREIRA**, distante 60,00 m da esquina da RUA ZECA BAHIA com a RUA JOAO BATISTA DE SÁ TELES (Lote 18), de formato regular, abrangendo uma área de **200,00 m<sup>2</sup>** (duzentos metros quadrados) e um perímetro de 60,00 m. Para quem de dentro do lote 25 olha para a RUA ZECA BAHIA inicia-se a descrição no vértice na coordenada X: 676.978,84 Y: 8.534.702,20, com uma distância de **10,00 m** de frente até o vértice de coordenada X: 676.968,92 Y: 8.534.703,46, confrontando com **RUA ZECA BAHIA**, daí deflete à direita com uma distância de **20,00 m** do lado direito até o vértice de coordenada X: 676.971,44 Y: 8.534.723,30, confrontando com **Lote 26**, daí deflete à direita com uma distância de **10,00 m** ao fundo até o vértice de coordenada X: 676.981,36 Y: 8.534.722,04, confrontando com **Lote 10**, daí deflete à direita com uma distância de **20,00 m** do lado esquerdo até o vértice de coordenada X: 676.978,84 Y: 8.534.702,20, confrontando com **Lote 24**.

**Quadra: 41. Lote: 26. Área: 200,00 m<sup>2</sup>.** O **Lote de terreno sob nº 26 da Quadra 41**, do **Loteamento denominado “Loteamento Nova Lapa”**, no município de Bom Jesus da Lapa - BA, comarca de Bom Jesus da Lapa - BA, na quadra formada pelas , **RUA CARLOS ALBERTO (MANCHINHA), RUA JOAO BATISTA DE SÁ TELES, RUA ZECA BAHIA e RUA OTAVIANO RAMOS MOREIRA**, distante 60,00 m da esquina da RUA ZECA BAHIA com a RUA JOAO BATISTA DE SÁ TELES (Lote 18), de formato regular, abrangendo uma área de **200,00 m<sup>2</sup>** (duzentos metros quadrados) e um perímetro de 60,00 m. Para quem de dentro do lote 26 olha para a RUA ZECA BAHIA inicia-se a descrição no vértice na coordenada X: 676.968,92 Y: 8.534.703,46, com uma distância de **10,00 m** de frente até o vértice de coordenada X: 676.959,00 Y: 8.534.704,72, confrontando com **RUA ZECA BAHIA**, daí deflete à direita com uma distância de **20,00 m** do lado direito até o vértice de coordenada X: 676.961,52 Y: 8.534.724,56, confrontando com **Lote 27**, daí deflete à direita com uma distância de **10,00 m** ao fundo até o vértice de coordenada X: 676.971,44 Y: 8.534.723,30, confrontando com **Lote 09**, daí deflete





**PREFEITURA MUNICIPAL DE BOM JESUS DA LAPA – BA**  
 Rua Mal. Floriano Peixoto, nº 208 – Centro -  
 Bom Jesus da Lapa – BA, CEP: 47.600-000.  
**CNPJ: 14.105.183/0001-14**  
 (77) 3481-3374



à direita com uma distância de **20,00 m** do lado esquerdo até o vértice de coordenada X: 676.968,92 Y: 8.534.703,46, confrontando com **Lote 25**.

**Quadra: 41. Lote: 27. Área: 200,00 m<sup>2</sup>.** O Lote de terreno sob nº 27 da Quadra 41, do Loteamento denominado “Loteamento Nova Lapa”, no município de Bom Jesus da Lapa - BA, comarca de Bom Jesus da Lapa - BA, na quadra formada pelas , **RUA CARLOS ALBERTO (MANCHINHA), RUA JOAO BATISTA DE SÁ TELES, RUA ZECA BAHIA e RUA OTAVIANO RAMOS MOREIRA**, distante 60,00 m da esquina da RUA ZECA BAHIA com a RUA JOAO BATISTA DE SÁ TELES (Lote 18), de formato regular, abrangendo uma área de **200,00 m<sup>2</sup>** (duzentos metros quadrados) e um perímetro de 60,00 m. Para quem de dentro do lote 27 olha para a RUA ZECA BAHIA inicia-se a descrição no vértice na coordenada X: 676.959,00 Y: 8.534.704,72, com uma distância de **10,00 m** de frente até o vértice de coordenada X: 676.949,08 Y: 8.534.705,98, confrontando com **RUA ZECA BAHIA**, daí deflete à direita com uma distância de **20,00 m** do lado direito até o vértice de coordenada X: 676.951,60 Y: 8.534.725,82, confrontando com **Lote 28**, daí deflete à direita com uma distância de **10,00 m** ao fundo até o vértice de coordenada X: 676.961,52 Y: 8.534.724,56, confrontando com **Lote 08**, daí deflete à direita com uma distância de **20,00 m** do lado esquerdo até o vértice de coordenada X: 676.959,00 Y: 8.534.704,72, confrontando com **Lote 26**.

**Quadra: 41. Lote: 28. Área: 200,00 m<sup>2</sup>.** O Lote de terreno sob nº 28 da Quadra 41, do Loteamento denominado “Loteamento Nova Lapa”, no município de Bom Jesus da Lapa - BA, comarca de Bom Jesus da Lapa - BA, na quadra formada pelas , **RUA CARLOS ALBERTO (MANCHINHA), RUA JOAO BATISTA DE SÁ TELES, RUA ZECA BAHIA e RUA OTAVIANO RAMOS MOREIRA**, distante 60,00 m da esquina da RUA ZECA BAHIA com a RUA JOAO BATISTA DE SÁ TELES (Lote 18), de formato regular, abrangendo uma área de **200,00 m<sup>2</sup>** (duzentos metros quadrados) e um perímetro de 60,00 m. Para quem de dentro do lote 28 olha para a RUA ZECA BAHIA inicia-se a descrição no vértice na coordenada X: 676.949,08 Y: 8.534.705,98, com uma distância de **10,00 m** de frente até o vértice de coordenada X: 676.939,16 Y: 8.534.707,24, confrontando com **RUA ZECA BAHIA**, daí deflete à direita com uma distância de **20,00 m** do lado direito até o vértice de coordenada X: 676.941,68 Y: 8.534.727,08, confrontando com **Lote 29**, daí deflete à direita com uma distância de **10,00 m** ao fundo até o vértice de coordenada X: 676.951,60 Y: 8.534.725,82, confrontando com **Lote 07**, daí deflete à direita com uma distância de **20,00 m** do lado esquerdo até o vértice de coordenada X: 676.949,08 Y: 8.534.705,98, confrontando com **Lote 27**.

**Quadra: 41. Lote: 29. Área: 200,00 m<sup>2</sup>.** O Lote de terreno sob nº 29 da Quadra 41, do Loteamento denominado “Loteamento Nova Lapa”, no município de Bom Jesus da Lapa - BA, comarca de Bom Jesus da Lapa - BA, na quadra formada pelas , **RUA CARLOS ALBERTO (MANCHINHA), RUA JOAO BATISTA DE SÁ TELES, RUA**





**PREFEITURA MUNICIPAL DE BOM JESUS DA LAPA – BA**  
 Rua Mal. Floriano Peixoto, nº 208 – Centro -  
 Bom Jesus da Lapa – BA, CEP: 47.600-000.  
**CNPJ: 14.105.183/0001-14**  
 (77) 3481-3374



**ZECA BAHIA e RUA OTAVIANO RAMOS MOREIRA**, distante 60,00 m da esquina da RUA ZECA BAHIA com a RUA JOAO BATISTA DE SÁ TELES (Lote 18), de formato regular, abrangendo uma área de **200,00 m<sup>2</sup>** (duzentos metros quadrados) e um perímetro de 60,00 m. Para quem de dentro do lote 29 olha para a RUA ZECA BAHIA inicia-se a descrição no vértice na coordenada X: 676.939,16 Y: 8.534.707,24, com uma distância de **10,00 m** de frente até o vértice de coordenada X: 676.929,24 Y: 8.534.708,50, confrontando com **RUA ZECA BAHIA**, daí deflete à direita com uma distância de **20,00 m** do lado direito até o vértice de coordenada X: 676.931,76 Y: 8.534.728,34, confrontando com **Lote 30**, daí deflete à direita com uma distância de **10,00 m** ao fundo até o vértice de coordenada X: 676.941,68 Y: 8.534.727,08, confrontando com **Lote 06**, daí deflete à direita com uma distância de **20,00 m** do lado esquerdo até o vértice de coordenada X: 676.939,16 Y: 8.534.707,24, confrontando com **Lote 28**.

**Quadra: 41. Lote: 30. Área: 200,00 m<sup>2</sup>.** O **Lote de terreno sob nº 30 da Quadra 41**, do **Loteamento denominado “Loteamento Nova Lapa”**, no município de Bom Jesus da Lapa - BA, comarca de Bom Jesus da Lapa - BA, na quadra formada pelas , **RUA CARLOS ALBERTO (MANCHINHA), RUA JOAO BATISTA DE SÁ TELES, RUA ZECA BAHIA e RUA OTAVIANO RAMOS MOREIRA**, distante 60,00 m da esquina da RUA ZECA BAHIA com a RUA JOAO BATISTA DE SÁ TELES (Lote 18), de formato regular, abrangendo uma área de **200,00 m<sup>2</sup>** (duzentos metros quadrados) e um perímetro de 60,00 m. Para quem de dentro do lote 30 olha para a RUA ZECA BAHIA inicia-se a descrição no vértice na coordenada X: 676.929,24 Y: 8.534.708,50, com uma distância de **10,00 m** de frente até o vértice de coordenada X: 676.919,32 Y: 8.534.709,76, confrontando com **RUA ZECA BAHIA**, daí deflete à direita com uma distância de **20,00 m** do lado direito até o vértice de coordenada X: 676.921,84 Y: 8.534.729,60, confrontando com **Lote 31**, daí deflete à direita com uma distância de **10,00 m** ao fundo até o vértice de coordenada X: 676.931,76 Y: 8.534.728,34, confrontando com **Lote 05**, daí deflete à direita com uma distância de **20,00 m** do lado esquerdo até o vértice de coordenada X: 676.929,24 Y: 8.534.708,50, confrontando com **Lote 29**.

**Quadra: 41. Lote: 31. Área: 200,00 m<sup>2</sup>.** O **Lote de terreno sob nº 31 da Quadra 41**, do **Loteamento denominado “Loteamento Nova Lapa”**, no município de Bom Jesus da Lapa - BA, comarca de Bom Jesus da Lapa - BA, na quadra formada pelas , **RUA CARLOS ALBERTO (MANCHINHA), RUA JOAO BATISTA DE SÁ TELES, RUA ZECA BAHIA e RUA OTAVIANO RAMOS MOREIRA**, distante 130,00 m da esquina da RUA ZECA BAHIA com a RUA JOAO BATISTA DE SÁ TELES (Lote 18), de formato regular, abrangendo uma área de **200,00 m<sup>2</sup>** (duzentos metros quadrados) e um perímetro de 60,00 m. Para quem de dentro do lote 31 olha para a RUA ZECA BAHIA inicia-se a descrição no vértice na coordenada X: 676.919,32 Y: 8.534.709,76, com uma distância de **10,00 m** de frente até o vértice de coordenada X: 676.909,40 Y: 8.534.711,02, confrontando com **RUA ZECA BAHIA**, daí deflete à direita com uma distância de **20,00 m** do lado direito até o vértice





**PREFEITURA MUNICIPAL DE BOM JESUS DA LAPA – BA**  
 Rua Mal. Floriano Peixoto, nº 208 – Centro -  
 Bom Jesus da Lapa – BA, CEP: 47.600-000.  
**CNPJ: 14.105.183/0001-14**  
 (77) 3481-3374



de coordenada X: 676.911,92 Y: 8.534.730,86, confrontando com **Lote 32**, daí deflete à direita com uma distância de **10,00 m** ao fundo até o vértice de coordenada X: 676.921,84 Y: 8.534.729,60, confrontando com **Lote 04**, daí deflete à direita com uma distância de **20,00 m** do lado esquerdo até o vértice de coordenada X: 676.919,32 Y: 8.534.709,76, confrontando com **Lote 30**.

**Quadra: 41. Lote: 32. Área: 200,00 m<sup>2</sup>.** O Lote de terreno sob nº 32 da Quadra 41, do **Loteamento denominado “Loteamento Nova Lapa”**, no município de Bom Jesus da Lapa - BA, comarca de Bom Jesus da Lapa - BA, na quadra formada pelas , **RUA CARLOS ALBERTO (MANCHINHA), RUA JOAO BATISTA DE SÁ TELES, RUA ZECA BAHIA e RUA OTAVIANO RAMOS MOREIRA**, distante 140,00 m da esquina da RUA ZECA BAHIA com a RUA JOAO BATISTA DE SÁ TELES (Lote 18), de formato regular, abrangendo uma área de **200,00 m<sup>2</sup>** (duzentos metros quadrados) e um perímetro de 60,00 m. Para quem de dentro do lote 32 olha para a RUA ZECA BAHIA inicia-se a descrição no vértice na coordenada X: 676.909,40 Y: 8.534.711,02, com uma distância de **10,00 m** de frente até o vértice de coordenada X: 676.899,48 Y: 8.534.712,29, confrontando com **RUA ZECA BAHIA**, daí deflete à direita com uma distância de **20,00 m** do lado direito até o vértice de coordenada X: 676.902,00 Y: 8.534.732,13, confrontando com **Lote 33**, daí deflete à direita com uma distância de **10,00 m** ao fundo até o vértice de coordenada X: 676.911,92 Y: 8.534.730,86, confrontando com **Lote 03**, daí deflete à direita com uma distância de **20,00 m** do lado esquerdo até o vértice de coordenada X: 676.909,40 Y: 8.534.711,02, confrontando com **Lote 31**.

**Quadra: 41. Lote: 33. Área: 200,00 m<sup>2</sup>.** O Lote de terreno sob nº 33 da Quadra 41, do **Loteamento denominado “Loteamento Nova Lapa”**, no município de Bom Jesus da Lapa - BA, comarca de Bom Jesus da Lapa - BA, na quadra formada pelas , **RUA CARLOS ALBERTO (MANCHINHA), RUA JOAO BATISTA DE SÁ TELES, RUA ZECA BAHIA e RUA OTAVIANO RAMOS MOREIRA**, distante 150,00 m da esquina da RUA ZECA BAHIA com a RUA JOAO BATISTA DE SÁ TELES (Lote 18), de formato regular, abrangendo uma área de **200,00 m<sup>2</sup>** (duzentos metros quadrados) e um perímetro de 60,00 m. Para quem de dentro do lote 33 olha para a RUA ZECA BAHIA inicia-se a descrição no vértice na coordenada X: 676.899,48 Y: 8.534.712,29, com uma distância de **10,00 m** de frente até o vértice de coordenada X: 676.889,56 Y: 8.534.713,55, confrontando com **RUA ZECA BAHIA**, daí deflete à direita com uma distância de **20,00 m** do lado direito até o vértice de coordenada X: 676.892,08 Y: 8.534.733,39, confrontando com **Lote 34**, daí deflete à direita com uma distância de **10,00 m** ao fundo até o vértice de coordenada X: 676.902,00 Y: 8.534.732,13, confrontando com **Lote 02**, daí deflete à direita com uma distância de **20,00 m** do lado esquerdo até o vértice de coordenada X: 676.899,48 Y: 8.534.712,29, confrontando com **Lote 32**.







PREFEITURA MUNICIPAL DE BOM JESUS DA LAPA – BA  
 Rua Mal. Floriano Peixoto, nº 208 – Centro -  
 Bom Jesus da Lapa – BA, CEP: 47.600-000.  
 CNPJ: 14.105.183/0001-14  
 (77) 3481-3374



**Quadra: 41. Lote: 34. Área: 200,00 m<sup>2</sup>.** O Lote de terreno sob nº 34 da Quadra 41, do Loteamento denominado “Loteamento Nova Lapa”, no município de Bom Jesus da Lapa - BA, comarca de Bom Jesus da Lapa - BA, na quadra formada pelas , **RUA CARLOS ALBERTO (MANCHINHA), RUA JOAO BATISTA DE SÁ TELES, RUA ZECA BAHIA e RUA OTAVIANO RAMOS MOREIRA**, distante 160,00 m da esquina da RUA ZECA BAHIA com a RUA JOAO BATISTA DE SÁ TELES (Lote 18), de formato regular, abrangendo uma área de **200,00 m<sup>2</sup>** (duzentos metros quadrados) e um perímetro de 60,00 m. Para quem de dentro do lote 34 olha para a RUA ZECA BAHIA inicia-se a descrição no vértice na coordenada X: 676.889,56 Y: 8.534.713,55, com uma distância de **10,00 m** de frente até o vértice de coordenada X: 676.879,64 Y: 8.534.714,81, confrontando com **RUA ZECA BAHIA**, daí deflete à direita com uma distância de **20,00 m** do lado direito até o vértice de coordenada X: 676.882,16 Y: 8.534.734,65, confrontando com **Lote 35**, daí deflete à direita com uma distância de **10,00 m** ao fundo até o vértice de coordenada X: 676.892,08 Y: 8.534.733,39, confrontando com **Lote 01**, daí deflete à direita com uma distância de **20,00 m** do lado esquerdo até o vértice de coordenada X: 676.889,56 Y: 8.534.713,55, confrontando com **Lote 33**.

**Quadra: 41. Lote: 35. Área: 247,56 m<sup>2</sup>.** O Lote de terreno sob nº 35 da Quadra 41, do Loteamento denominado “Loteamento Nova Lapa”, no município de Bom Jesus da Lapa - BA, comarca de Bom Jesus da Lapa - BA, na quadra formada pelas , **RUA CARLOS ALBERTO (MANCHINHA), RUA JOAO BATISTA DE SÁ TELES, RUA ZECA BAHIA e RUA OTAVIANO RAMOS MOREIRA**, localizado na esquina da RUA ZECA BAHIA com a RUA OTAVIANO RAMOS MOREIRA, de formato irregular, abrangendo uma área de **247,56 m<sup>2</sup>** (duzentos e quarenta e sete metros quadrados) e um perímetro de 65,75 m. Para quem de dentro do lote 35 olha para a RUA ZECA BAHIA inicia-se a descrição no vértice na coordenada X: 676.879,64 Y: 8.534.714,81, com uma distância de **15,57 m** de frente até o vértice de coordenada X: 676.864,19 Y: 8.534.716,77, confrontando com **RUA ZECA BAHIA**, daí deflete à direita com uma distância de **20,99 m** do lado direito até o vértice de coordenada X: 676.873,05 Y: 8.534.735,81, confrontando com **RUA OTAVIANO RAMOS MOREIRA**, daí deflete à direita com uma distância de **9,19 m** ao fundo até o vértice de coordenada X: 676.882,16 Y: 8.534.734,65, confrontando com **Lote 01**, daí deflete à direita com uma distância de **20,00 m** do lado esquerdo até o vértice de coordenada X: 676.879,64 Y: 8.534.714,81, confrontando com **Lote 34**

**Quadra: 42. Lote: 01. Área: 200,00 m<sup>2</sup>.** O Lote de terreno sob nº 01 da Quadra 42, do Loteamento denominado “Loteamento Nova Lapa”, no município de Bom Jesus da Lapa - BA, comarca de Bom Jesus da Lapa - BA, na quadra formada pelas , **RUA CARLOS ALBERTO (MANCHINHA), RUA WILSON XAVIER DA SILVA, RUA ZECA BAHIA e RUA JOAO BATISTA DE SÁ TELES**, localizado na esquina da RUA CARLOS ALBERTO (MANCHINHA) com a RUA JOAO BATISTA DE SÁ TELES, de formato regular, abrangendo uma área de **200,00 m<sup>2</sup>** (duzentos metros quadrados) e um perímetro de 60,00 m. Para quem de dentro do lote 01 olha





**PREFEITURA MUNICIPAL DE BOM JESUS DA LAPA – BA**  
 Rua Mal. Floriano Peixoto, nº 208 – Centro -  
 Bom Jesus da Lapa – BA, CEP: 47.600-000.  
**CNPJ: 14.105.183/0001-14**  
 (77) 3481-3374



para a RUA CARLOS ALBERTO (MANCHINHA) inicia-se a descrição no vértice na coordenada X: 677.067,22 Y: 8.534.731,28, com uma distância de **10,00 m** de frente até o vértice de coordenada X: 677.077,14 Y: 8.534.730,02, confrontando com **RUA CARLOS ALBERTO (MANCHINHA)**, daí deflete à direita com uma distância de **20,00 m** do lado direito até o vértice de coordenada X: 677.074,61 Y: 8.534.710,18, confrontando com **Lote 02**, daí deflete à direita com uma distância de **10,00 m** ao fundo até o vértice de coordenada X: 677.064,69 Y: 8.534.711,44, confrontando com **Lote 40**, daí deflete à direita com uma distância de **20,00 m** do lado esquerdo até o vértice de coordenada X: 677.067,22 Y: 8.534.731,28, confrontando com **RUA JOAO BATISTA DE SÁ TELES**.

**Quadra: 42. Lote: 02. Área: 200,00 m<sup>2</sup>.** O Lote de terreno sob nº 02 da Quadra 42, do Loteamento denominado “Loteamento Nova Lapa”, no município de Bom Jesus da Lapa - BA, comarca de Bom Jesus da Lapa - BA, na quadra formada pelas , **RUA CARLOS ALBERTO (MANCHINHA), RUA WILSON XAVIER DA SILVA, RUA ZECA BAHIA e RUA JOAO BATISTA DE SÁ TELES**, distante 10,00 m da esquina da RUA CARLOS ALBERTO (MANCHINHA) com a RUA JOAO BATISTA DE SÁ TELES (Lote 01), de formato regular, abrangendo uma área de **200,00 m<sup>2</sup>** (duzentos metros quadrados) e um perímetro de 60,00 m. Para quem de dentro do lote 02 olha para a RUA CARLOS ALBERTO (MANCHINHA) inicia-se a descrição no vértice na coordenada X: 677.077,14 Y: 8.534.730,02, com uma distância de **10,00 m** de frente até o vértice de coordenada X: 677.087,06 Y: 8.534.728,76, confrontando com **RUA CARLOS ALBERTO (MANCHINHA)**, daí deflete à direita com uma distância de **20,00 m** do lado direito até o vértice de coordenada X: 677.084,53 Y: 8.534.708,92, confrontando com **Lote 03**, daí deflete à direita com uma distância de **10,00 m** ao fundo até o vértice de coordenada X: 677.074,61 Y: 8.534.710,18, confrontando com **Lote 39**, daí deflete à direita com uma distância de **20,00 m** do lado esquerdo até o vértice de coordenada X: 677.077,14 Y: 8.534.730,02, confrontando com **Lote 01**.

**Quadra: 42. Lote: 03. Área: 200,00 m<sup>2</sup>.** O Lote de terreno sob nº 03 da Quadra 42, do Loteamento denominado “Loteamento Nova Lapa”, no município de Bom Jesus da Lapa - BA, comarca de Bom Jesus da Lapa - BA, na quadra formada pelas , **RUA CARLOS ALBERTO (MANCHINHA), RUA WILSON XAVIER DA SILVA, RUA ZECA BAHIA e RUA JOAO BATISTA DE SÁ TELES**, distante 20,00 m da esquina da RUA CARLOS ALBERTO (MANCHINHA) com a RUA JOAO BATISTA DE SÁ TELES (Lote 01), de formato regular, abrangendo uma área de **200,00 m<sup>2</sup>** (duzentos metros quadrados) e um perímetro de 60,00 m. Para quem de dentro do lote 03 olha para a RUA CARLOS ALBERTO (MANCHINHA) inicia-se a descrição no vértice na coordenada X: 677.087,06 Y: 8.534.728,76, com uma distância de **10,00 m** de frente até o vértice de coordenada X: 677.096,98 Y: 8.534.727,50, confrontando com **RUA CARLOS ALBERTO (MANCHINHA)**, daí deflete à direita com uma distância de **20,00 m** do lado direito até o vértice de coordenada X: 677.094,45 Y: 8.534.707,66, confrontando com **Lote 04**, daí deflete à direita com uma distância





**PREFEITURA MUNICIPAL DE BOM JESUS DA LAPA – BA**  
Rua Mal. Floriano Peixoto, nº 208 – Centro -  
Bom Jesus da Lapa – BA, CEP: 47.600-000.  
**CNPJ: 14.105.183/0001-14**  
(77) 3481-3374



de **10,00 m** ao fundo até o vértice de coordenada X: 677.084,53 Y: 8.534.708,92, confrontando com **Lote 38**, daí deflete à direita com uma distância de **20,00 m** do lado esquerdo até o vértice de coordenada X: 677.087,06 Y: 8.534.728,76, confrontando com **Lote 02**.

**Quadra: 42. Lote: 04. Área: 200,00 m<sup>2</sup>.** O **Lote de terreno sob nº 04 da Quadra 42**, do **Loteamento denominado “Loteamento Nova Lapa”**, no município de Bom Jesus da Lapa - BA, comarca de Bom Jesus da Lapa - BA, na quadra formada pelas , **RUA CARLOS ALBERTO (MANCHINHA), RUA WILSON XAVIER DA SILVA, RUA ZECA BAHIA e RUA JOAO BATISTA DE SÁ TELES**, distante 30,00 m da esquina da RUA CARLOS ALBERTO (MANCHINHA) com a RUA JOAO BATISTA DE SÁ TELES (Lote 01), de formato regular, abrangendo uma área de **200,00 m<sup>2</sup>** (duzentos metros quadrados) e um perímetro de 60,00 m. Para quem de dentro do lote 04 olha para a RUA CARLOS ALBERTO (MANCHINHA) inicia-se a descrição no vértice na coordenada X: 677.096,98 Y: 8.534.727,50, com uma distância de **10,00 m** de frente até o vértice de coordenada X: 677.106,90 Y: 8.534.726,24, confrontando com **RUA CARLOS ALBERTO (MANCHINHA)**, daí deflete à direita com uma distância de **20,00 m** do lado direito até o vértice de coordenada X: 677.104,37 Y: 8.534.706,40, confrontando com **Lote 05**, daí deflete à direita com uma distância de **10,00 m** ao fundo até o vértice de coordenada X: 677.094,45 Y: 8.534.707,66, confrontando com **Lote 37**, daí deflete à direita com uma distância de **20,00 m** do lado esquerdo até o vértice de coordenada X: 677.096,98 Y: 8.534.727,50, confrontando com **Lote 03**.

**Quadra: 42. Lote: 05. Área: 200,00 m<sup>2</sup>.** O **Lote de terreno sob nº 05 da Quadra 42**, do **Loteamento denominado “Loteamento Nova Lapa”**, no município de Bom Jesus da Lapa - BA, comarca de Bom Jesus da Lapa - BA, na quadra formada pelas , **RUA CARLOS ALBERTO (MANCHINHA), RUA WILSON XAVIER DA SILVA, RUA ZECA BAHIA e RUA JOAO BATISTA DE SÁ TELES**, distante 40,00 m da esquina da RUA CARLOS ALBERTO (MANCHINHA) com a RUA JOAO BATISTA DE SÁ TELES (Lote 01), de formato regular, abrangendo uma área de **200,00 m<sup>2</sup>** (duzentos metros quadrados) e um perímetro de 60,00 m. Para quem de dentro do lote 05 olha para a RUA CARLOS ALBERTO (MANCHINHA) inicia-se a descrição no vértice na coordenada X: 677.106,90 Y: 8.534.726,24, com uma distância de **10,00 m** de frente até o vértice de coordenada X: 677.116,82 Y: 8.534.724,98, confrontando com **RUA CARLOS ALBERTO (MANCHINHA)**, daí deflete à direita com uma distância de **20,00 m** do lado direito até o vértice de coordenada X: 677.114,29 Y: 8.534.705,14, confrontando com **Lote 06**, daí deflete à direita com uma distância de **10,00 m** ao fundo até o vértice de coordenada X: 677.104,37 Y: 8.534.706,40, confrontando com **Lote 36**, daí deflete à direita com uma distância de **20,00 m** do lado esquerdo até o vértice de coordenada X: 677.106,90 Y: 8.534.726,24, confrontando com **Lote 04**.





PREFEITURA MUNICIPAL DE BOM JESUS DA LAPA – BA  
Rua Mal. Floriano Peixoto, nº 208 – Centro -  
Bom Jesus da Lapa – BA, CEP: 47.600-000.  
CNPJ: 14.105.183/0001-14  
(77) 3481-3374



**Quadra: 42. Lote: 06. Área: 200,00 m<sup>2</sup>.** O Lote de terreno sob nº 06 da Quadra 42, do Loteamento denominado “Loteamento Nova Lapa”, no município de Bom Jesus da Lapa - BA, comarca de Bom Jesus da Lapa - BA, na quadra formada pelas , **RUA CARLOS ALBERTO (MANCHINHA), RUA WILSON XAVIER DA SILVA, RUA ZECA BAHIA e RUA JOAO BATISTA DE SÁ TELES**, distante 50,00 m da esquina da RUA CARLOS ALBERTO (MANCHINHA) com a RUA JOAO BATISTA DE SÁ TELES (Lote 01), de formato regular, abrangendo uma área de **200,00 m<sup>2</sup>** (duzentos metros quadrados) e um perímetro de 60,00 m. Para quem de dentro do lote 06 olha para a RUA CARLOS ALBERTO (MANCHINHA) inicia-se a descrição no vértice na coordenada X: 677.116,82 Y: 8.534.724,98, com uma distância de **10,00 m** de frente até o vértice de coordenada X: 677.126,74 Y: 8.534.723,72, confrontando com **RUA CARLOS ALBERTO (MANCHINHA)**, daí deflete à direita com uma distância de **20,00 m** do lado direito até o vértice de coordenada X: 677.124,21 Y: 8.534.703,88, confrontando com **Lote 07**, daí deflete à direita com uma distância de **10,00 m** ao fundo até o vértice de coordenada X: 677.114,29 Y: 8.534.705,14, confrontando com **Lote 35**, daí deflete à direita com uma distância de **20,00 m** do lado esquerdo até o vértice de coordenada X: 677.116,82 Y: 8.534.724,98, confrontando com **Lote 05**.

**Quadra: 42. Lote: 07. Área: 200,00 m<sup>2</sup>.** O Lote de terreno sob nº 07 da Quadra 42, do Loteamento denominado “Loteamento Nova Lapa”, no município de Bom Jesus da Lapa - BA, comarca de Bom Jesus da Lapa - BA, na quadra formada pelas , **RUA CARLOS ALBERTO (MANCHINHA), RUA WILSON XAVIER DA SILVA, RUA ZECA BAHIA e RUA JOAO BATISTA DE SÁ TELES**, distante 60,00 m da esquina da RUA CARLOS ALBERTO (MANCHINHA) com a RUA JOAO BATISTA DE SÁ TELES (Lote 01), de formato regular, abrangendo uma área de **200,00 m<sup>2</sup>** (duzentos metros quadrados) e um perímetro de 60,00 m. Para quem de dentro do lote 07 olha para a RUA CARLOS ALBERTO (MANCHINHA) inicia-se a descrição no vértice na coordenada X: 677.126,74 Y: 8.534.723,72, com uma distância de **10,00 m** de frente até o vértice de coordenada X: 677.136,66 Y: 8.534.722,45, confrontando com **RUA CARLOS ALBERTO (MANCHINHA)**, daí deflete à direita com uma distância de **20,00 m** do lado direito até o vértice de coordenada X: 677.134,13 Y: 8.534.702,61, confrontando com **Lote 08**, daí deflete à direita com uma distância de **10,00 m** ao fundo até o vértice de coordenada X: 677.124,21 Y: 8.534.703,88, confrontando com **Lote 34**, daí deflete à direita com uma distância de **20,00 m** do lado esquerdo até o vértice de coordenada X: 677.126,74 Y: 8.534.723,72, confrontando com **Lote 06**.

**Quadra: 42. Lote: 08. Área: 200,00 m<sup>2</sup>.** O Lote de terreno sob nº 08 da Quadra 42, do Loteamento denominado “Loteamento Nova Lapa”, no município de Bom Jesus da Lapa - BA, comarca de Bom Jesus da Lapa - BA, na quadra formada pelas , **RUA CARLOS ALBERTO (MANCHINHA), RUA WILSON XAVIER DA SILVA, RUA ZECA BAHIA e RUA JOAO BATISTA DE SÁ TELES**, distante 70,00 m da esquina da RUA CARLOS ALBERTO (MANCHINHA) com a RUA JOAO BATISTA DE SÁ TELES (Lote 01),





**PREFEITURA MUNICIPAL DE BOM JESUS DA LAPA – BA**  
Rua Mal. Floriano Peixoto, nº 208 – Centro -  
Bom Jesus da Lapa – BA, CEP: 47.600-000.  
**CNPJ: 14.105.183/0001-14**  
(77) 3481-3374



de formato regular, abrangendo uma área de **200,00 m<sup>2</sup>** (duzentos metros quadrados) e um perímetro de 60,00 m. Para quem de dentro do lote 08 olha para a RUA CARLOS ALBERTO (MANCHINHA) inicia-se a descrição no vértice na coordenada X: 677.136,66 Y: 8.534.722,45, com uma distância de **10,00 m** de frente até o vértice de coordenada X: 677.146,58 Y: 8.534.721,19, confrontando com **RUA CARLOS ALBERTO (MANCHINHA)**, daí deflete à direita com uma distância de **20,00 m** do lado direito até o vértice de coordenada X: 677.144,05 Y: 8.534.701,35, confrontando com **Lote 09**, daí deflete à direita com uma distância de **10,00 m** ao fundo até o vértice de coordenada X: 677.134,13 Y: 8.534.702,61, confrontando com **Lote 33**, daí deflete à direita com uma distância de **20,00 m** do lado esquerdo até o vértice de coordenada X: 677.136,66 Y: 8.534.722,45, confrontando com **Lote 07**.

**Quadra: 42. Lote: 09. Área: 200,00 m<sup>2</sup>.** O Lote de terreno sob nº 09 da Quadra 42, do Loteamento denominado “Loteamento Nova Lapa”, no município de Bom Jesus da Lapa - BA, comarca de Bom Jesus da Lapa - BA, na quadra formada pelas , **RUA CARLOS ALBERTO (MANCHINHA), RUA WILSON XAVIER DA SILVA, RUA ZECA BAHIA e RUA JOAO BATISTA DE SÁ TELES**, distante 80,00 m da esquina da RUA CARLOS ALBERTO (MANCHINHA) com a RUA JOAO BATISTA DE SÁ TELES (Lote 01), de formato regular, abrangendo uma área de **200,00 m<sup>2</sup>** (duzentos metros quadrados) e um perímetro de 60,00 m. Para quem de dentro do lote 09 olha para a RUA CARLOS ALBERTO (MANCHINHA) inicia-se a descrição no vértice na coordenada X: 677.146,58 Y: 8.534.721,19, com uma distância de **10,00 m** de frente até o vértice de coordenada X: 677.156,50 Y: 8.534.719,93, confrontando com **RUA CARLOS ALBERTO (MANCHINHA)**, daí deflete à direita com uma distância de **20,00 m** do lado direito até o vértice de coordenada X: 677.153,97 Y: 8.534.700,09, confrontando com **Lote 10**, daí deflete à direita com uma distância de **10,00 m** ao fundo até o vértice de coordenada X: 677.144,05 Y: 8.534.701,35, confrontando com **Lote 32**, daí deflete à direita com uma distância de **20,00 m** do lado esquerdo até o vértice de coordenada X: 677.146,58 Y: 8.534.721,19, confrontando com **Lote 08**.

**Quadra: 42. Lote: 10. Área: 200,00 m<sup>2</sup>.** O Lote de terreno sob nº 10 da Quadra 42, do Loteamento denominado “Loteamento Nova Lapa”, no município de Bom Jesus da Lapa - BA, comarca de Bom Jesus da Lapa - BA, na quadra formada pelas , **RUA CARLOS ALBERTO (MANCHINHA), RUA WILSON XAVIER DA SILVA, RUA ZECA BAHIA e RUA JOAO BATISTA DE SÁ TELES**, distante 90,00 m da esquina da RUA CARLOS ALBERTO (MANCHINHA) com a RUA JOAO BATISTA DE SÁ TELES (Lote 01), de formato regular, abrangendo uma área de **200,00 m<sup>2</sup>** (duzentos metros quadrados) e um perímetro de 60,00 m. Para quem de dentro do lote 10 olha para a RUA CARLOS ALBERTO (MANCHINHA) inicia-se a descrição no vértice na coordenada X: 677.156,50 Y: 8.534.719,93, com uma distância de **10,00 m** de frente até o vértice de coordenada X: 677.166,42 Y: 8.534.718,67, confrontando com **RUA CARLOS ALBERTO (MANCHINHA)**, daí deflete à direita com uma





**PREFEITURA MUNICIPAL DE BOM JESUS DA LAPA – BA**

Rua Mal. Floriano Peixoto, nº 208 – Centro -  
Bom Jesus da Lapa – BA, CEP: 47.600-000.

**CNPJ: 14.105.183/0001-14**

(77) 3481-3374



distância de **20,00 m** do lado direito até o vértice de coordenada X: 677.163,89 Y: 8.534.698,83, confrontando com **Lote 11**, daí deflete à direita com uma distância de **10,00 m** ao fundo até o vértice de coordenada X: 677.153,97 Y: 8.534.700,09, confrontando com **Lote 31**, daí deflete à direita com uma distância de **20,00 m** do lado esquerdo até o vértice de coordenada X: 677.156,50 Y: 8.534.719,93, confrontando com **Lote 09**.

**Quadra: 42. Lote: 11. Área: 200,00 m².** O **Lote de terreno sob nº 11 da Quadra 42**, do **Loteamento denominado “Loteamento Nova Lapa”**, no município de Bom Jesus da Lapa - BA, comarca de Bom Jesus da Lapa - BA, na quadra formada pelas , **RUA CARLOS ALBERTO (MANCHINHA), RUA WILSON XAVIER DA SILVA, RUA ZECA BAHIA e RUA JOAO BATISTA DE SÁ TELES**, distante 100,00 m da esquina da RUA CARLOS ALBERTO (MANCHINHA) com a RUA JOAO BATISTA DE SÁ TELES (Lote 01), de formato regular, abrangendo uma área de **200,00 m²** (duzentos metros quadrados) e um perímetro de 60,00 m. Para quem de dentro do lote 11 olha para a RUA CARLOS ALBERTO (MANCHINHA) inicia-se a descrição no vértice na coordenada X: 677.166,42 Y: 8.534.718,67, com uma distância de **10,00 m** de frente até o vértice de coordenada X: 677.176,34 Y: 8.534.717,41, confrontando com **RUA CARLOS ALBERTO (MANCHINHA)**, daí deflete à direita com uma distância de **20,00 m** do lado direito até o vértice de coordenada X: 677.173,82 Y: 8.534.697,57, confrontando com **Lote 12**, daí deflete à direita com uma distância de **10,00 m** ao fundo até o vértice de coordenada X: 677.163,89 Y: 8.534.698,83, confrontando com **Lote 30**, daí deflete à direita com uma distância de **20,00 m** do lado esquerdo até o vértice de coordenada X: 677.166,42 Y: 8.534.718,67, confrontando com **Lote 10**.

**Quadra: 42. Lote: 12. Área: 200,00 m².** O **Lote de terreno sob nº 12 da Quadra 42**, do **Loteamento denominado “Loteamento Nova Lapa”**, no município de Bom Jesus da Lapa - BA, comarca de Bom Jesus da Lapa - BA, na quadra formada pelas , **RUA CARLOS ALBERTO (MANCHINHA), RUA WILSON XAVIER DA SILVA, RUA ZECA BAHIA e RUA JOAO BATISTA DE SÁ TELES**, distante 110,00 m da esquina da RUA CARLOS ALBERTO (MANCHINHA) com a RUA JOAO BATISTA DE SÁ TELES (Lote 01), de formato regular, abrangendo uma área de **200,00 m²** (duzentos metros quadrados) e um perímetro de 60,00 m. Para quem de dentro do lote 12 olha para a RUA CARLOS ALBERTO (MANCHINHA) inicia-se a descrição no vértice na coordenada X: 677.176,34 Y: 8.534.717,41, com uma distância de **10,00 m** de frente até o vértice de coordenada X: 677.186,26 Y: 8.534.716,15, confrontando com **RUA CARLOS ALBERTO (MANCHINHA)**, daí deflete à direita com uma distância de **20,00 m** do lado direito até o vértice de coordenada X: 677.183,74 Y: 8.534.696,31, confrontando com **Lote 13**, daí deflete à direita com uma distância de **10,00 m** ao fundo até o vértice de coordenada X: 677.173,82 Y: 8.534.697,57, confrontando com **Lote 29**, daí deflete à direita com uma distância de **20,00 m** do lado esquerdo até o vértice de coordenada X: 677.176,34 Y: 8.534.717,41, confrontando com **Lote 11**.





PREFEITURA MUNICIPAL DE BOM JESUS DA LAPA – BA  
Rua Mal. Floriano Peixoto, nº 208 – Centro -  
Bom Jesus da Lapa – BA, CEP: 47.600-000.  
CNPJ: 14.105.183/0001-14  
(77) 3481-3374



**Quadra: 42. Lote: 13. Área: 200,00 m<sup>2</sup>.** O Lote de terreno sob nº 13 da Quadra 42, do Loteamento denominado “Loteamento Nova Lapa”, no município de Bom Jesus da Lapa - BA, comarca de Bom Jesus da Lapa - BA, na quadra formada pelas , **RUA CARLOS ALBERTO (MANCHINHA), RUA WILSON XAVIER DA SILVA, RUA ZECA BAHIA e RUA JOAO BATISTA DE SÁ TELES**, distante 120,00 m da esquina da RUA CARLOS ALBERTO (MANCHINHA) com a RUA JOAO BATISTA DE SÁ TELES (Lote 01), de formato regular, abrangendo uma área de **200,00 m<sup>2</sup>** (duzentos metros quadrados) e um perímetro de 60,00 m. Para quem de dentro do lote 13 olha para a RUA CARLOS ALBERTO (MANCHINHA) inicia-se a descrição no vértice na coordenada X: 677.186,26 Y: 8.534.716,15, com uma distância de **10,00 m** de frente até o vértice de coordenada X: 677.196,18 Y: 8.534.714,89, confrontando com **RUA CARLOS ALBERTO (MANCHINHA)**, daí deflete à direita com uma distância de **20,00 m** do lado direito até o vértice de coordenada X: 677.193,66 Y: 8.534.695,05, confrontando com **Lote 14**, daí deflete à direita com uma distância de **10,00 m** ao fundo até o vértice de coordenada X: 677.183,74 Y: 8.534.696,31, confrontando com **Lote 28**, daí deflete à direita com uma distância de **20,00 m** do lado esquerdo até o vértice de coordenada X: 677.186,26 Y: 8.534.716,15, confrontando com **Lote 12**.

**Quadra: 42. Lote: 14. Área: 200,00 m<sup>2</sup>.** O Lote de terreno sob nº 14 da Quadra 42, do Loteamento denominado “Loteamento Nova Lapa”, no município de Bom Jesus da Lapa - BA, comarca de Bom Jesus da Lapa - BA, na quadra formada pelas , **RUA CARLOS ALBERTO (MANCHINHA), RUA WILSON XAVIER DA SILVA, RUA ZECA BAHIA e RUA JOAO BATISTA DE SÁ TELES**, distante 130,00 m da esquina da RUA CARLOS ALBERTO (MANCHINHA) com a RUA JOAO BATISTA DE SÁ TELES (Lote 01), de formato regular, abrangendo uma área de **200,00 m<sup>2</sup>** (duzentos metros quadrados) e um perímetro de 60,00 m. Para quem de dentro do lote 14 olha para a RUA CARLOS ALBERTO (MANCHINHA) inicia-se a descrição no vértice na coordenada X: 677.196,18 Y: 8.534.714,89, com uma distância de **10,00 m** de frente até o vértice de coordenada X: 677.206,10 Y: 8.534.713,63, confrontando com **RUA CARLOS ALBERTO (MANCHINHA)**, daí deflete à direita com uma distância de **20,00 m** do lado direito até o vértice de coordenada X: 677.203,58 Y: 8.534.693,79, confrontando com **Lote 15**, daí deflete à direita com uma distância de **10,00 m** ao fundo até o vértice de coordenada X: 677.193,66 Y: 8.534.695,05, confrontando com **Lote 27**, daí deflete à direita com uma distância de **20,00 m** do lado esquerdo até o vértice de coordenada X: 677.196,18 Y: 8.534.714,89, confrontando com **Lote 13**.

**Quadra: 42. Lote: 15. Área: 200,00 m<sup>2</sup>.** O Lote de terreno sob nº 15 da Quadra 42, do Loteamento denominado “Loteamento Nova Lapa”, no município de Bom Jesus da Lapa - BA, comarca de Bom Jesus da Lapa - BA, na quadra formada pelas , **RUA CARLOS ALBERTO (MANCHINHA), RUA WILSON XAVIER DA SILVA, RUA**





**PREFEITURA MUNICIPAL DE BOM JESUS DA LAPA – BA**

Rua Mal. Floriano Peixoto, nº 208 – Centro -  
Bom Jesus da Lapa – BA, CEP: 47.600-000.

**CNPJ: 14.105.183/0001-14**

(77) 3481-3374



**ZECA BAHIA e RUA JOAO BATISTA DE SÁ TELES**, distante 140,00 m da esquina da RUA CARLOS ALBERTO (MANCHINHA) com a RUA JOAO BATISTA DE SÁ TELES (Lote 01), de formato regular, abrangendo uma área de **200,00 m<sup>2</sup>** (duzentos metros quadrados) e um perímetro de 60,00 m. Para quem de dentro do lote 15 olha para a RUA CARLOS ALBERTO (MANCHINHA) inicia-se a descrição no vértice na coordenada X: 677.206,10 Y: 8.534.713,63, com uma distância de **10,00 m** de frente até o vértice de coordenada X: 677.216,02 Y: 8.534.712,37, confrontando com **RUA CARLOS ALBERTO (MANCHINHA)**, daí deflete à direita com uma distância de **20,00 m** do lado direito até o vértice de coordenada X: 677.213,50 Y: 8.534.692,52, confrontando com **Lote 16**, daí deflete à direita com uma distância de **10,00 m** ao fundo até o vértice de coordenada X: 677.203,58 Y: 8.534.693,79, confrontando com **Lote 26**, daí deflete à direita com uma distância de **20,00 m** do lado esquerdo até o vértice de coordenada X: 677.206,10 Y: 8.534.713,63, confrontando com **Lote 14**.

**Quadra: 42. Lote: 16. Área: 200,00 m<sup>2</sup>**. O **Lote de terreno sob nº 16 da Quadra 42**, do **Loteamento denominado “Loteamento Nova Lapa”**, no município de Bom Jesus da Lapa - BA, comarca de Bom Jesus da Lapa - BA, na quadra formada pelas , **RUA CARLOS ALBERTO (MANCHINHA), RUA WILSON XAVIER DA SILVA, RUA ZECA BAHIA e RUA JOAO BATISTA DE SÁ TELES**, distante 150,00 m da esquina da RUA CARLOS ALBERTO (MANCHINHA) com a RUA JOAO BATISTA DE SÁ TELES (Lote 01), de formato regular, abrangendo uma área de **200,00 m<sup>2</sup>** (duzentos metros quadrados) e um perímetro de 60,00 m. Para quem de dentro do lote 16 olha para a RUA CARLOS ALBERTO (MANCHINHA) inicia-se a descrição no vértice na coordenada X: 677.216,02 Y: 8.534.712,37, com uma distância de **10,00 m** de frente até o vértice de coordenada X: 677.225,94 Y: 8.534.711,10, confrontando com **RUA CARLOS ALBERTO (MANCHINHA)**, daí deflete à direita com uma distância de **20,00 m** do lado direito até o vértice de coordenada X: 677.223,42 Y: 8.534.691,26, confrontando com **Lote 17**, daí deflete à direita com uma distância de **10,00 m** ao fundo até o vértice de coordenada X: 677.213,50 Y: 8.534.692,52, confrontando com **Lote 25**, daí deflete à direita com uma distância de **20,00 m** do lado esquerdo até o vértice de coordenada X: 677.216,02 Y: 8.534.712,37, confrontando com **Lote 15**.

**Quadra: 42. Lote: 17. Área: 200,00 m<sup>2</sup>**. O **Lote de terreno sob nº 17 da Quadra 42**, do **Loteamento denominado “Loteamento Nova Lapa”**, no município de Bom Jesus da Lapa - BA, comarca de Bom Jesus da Lapa - BA, na quadra formada pelas , **RUA CARLOS ALBERTO (MANCHINHA), RUA WILSON XAVIER DA SILVA, RUA ZECA BAHIA e RUA JOAO BATISTA DE SÁ TELES**, distante 160,00 m da esquina da RUA CARLOS ALBERTO (MANCHINHA) com a RUA JOAO BATISTA DE SÁ TELES (Lote 01), de formato regular, abrangendo uma área de **200,00 m<sup>2</sup>** (duzentos metros quadrados) e um perímetro de 60,00 m. Para quem de dentro do lote 17 olha para a RUA CARLOS ALBERTO (MANCHINHA) inicia-se a descrição no vértice na coordenada X: 677.225,94 Y: 8.534.711,10, com uma distância de **10,00 m** de





**PREFEITURA MUNICIPAL DE BOM JESUS DA LAPA – BA**Rua Mal. Floriano Peixoto, nº 208 – Centro -  
Bom Jesus da Lapa – BA, CEP: 47.600-000.**CNPJ: 14.105.183/0001-14**

(77) 3481-3374



frente até o vértice de coordenada X: 677.235,86 Y: 8.534.709,84, confrontando com **RUA CARLOS ALBERTO (MANCHINHA)**, daí deflete à direita com uma distância de **20,00 m** do lado direito até o vértice de coordenada X: 677.233,34 Y: 8.534.690,00, confrontando com **Lote 18**, daí deflete à direita com uma distância de **10,00 m** ao fundo até o vértice de coordenada X: 677.223,42 Y: 8.534.691,26, confrontando com **Lote 24**, daí deflete à direita com uma distância de **20,00 m** do lado esquerdo até o vértice de coordenada X: 677.225,94 Y: 8.534.711,10, confrontando com **Lote 16**.

**Quadra: 42. Lote: 18. Área: 200,00 m<sup>2</sup>.** O **Lote de terreno sob nº 18 da Quadra 42**, do **Loteamento denominado “Loteamento Nova Lapa”**, no município de Bom Jesus da Lapa - BA, comarca de Bom Jesus da Lapa - BA, na quadra formada pelas **, RUA CARLOS ALBERTO (MANCHINHA), RUA WILSON XAVIER DA SILVA, RUA ZECA BAHIA e RUA JOAO BATISTA DE SÁ TELES**, distante 170,00 m da esquina da RUA CARLOS ALBERTO (MANCHINHA) com a RUA JOAO BATISTA DE SÁ TELES (Lote 01), de formato irregular, abrangendo uma área de **200,00 m<sup>2</sup>** (duzentos metros quadrados) e um perímetro de 60,00 m. Para quem de dentro do lote 18 olha para a RUA CARLOS ALBERTO (MANCHINHA) inicia-se a descrição no vértice na coordenada X: 677.235,86 Y: 8.534.709,84, com uma distância de **10,00 m** de frente até o vértice de coordenada X: 677.245,78 Y: 8.534.708,58, confrontando com **RUA CARLOS ALBERTO (MANCHINHA)**, daí deflete à direita com uma distância de **10,00 m** do lado direito até o vértice de coordenada X: 677.244,52 Y: 8.534.698,66, confrontando com **Lote 19**, daí deflete à esquerda com uma distância de **10,00 m** do lado direito até o vértice de coordenada X: 677.243,26 Y: 8.534.688,74, confrontando com **Lote 20**, daí deflete à direita com uma distância de **10,00 m** ao fundo até o vértice de coordenada X: 677.233,34 Y: 8.534.690,00, confrontando com **Lote 23**, daí deflete à direita com uma distância de **20,00 m** do lado esquerdo até o vértice de coordenada X: 677.235,86 Y: 8.534.709,84, confrontando com **Lote 17**.

**Quadra: 42. Lote: 19. Área: 200,00 m<sup>2</sup>.** O **Lote de terreno sob nº 19 da Quadra 42**, do **Loteamento denominado “Loteamento Nova Lapa”**, no município de Bom Jesus da Lapa - BA, comarca de Bom Jesus da Lapa - BA, na quadra formada pelas **, RUA CARLOS ALBERTO (MANCHINHA), RUA WILSON XAVIER DA SILVA, RUA ZECA BAHIA e RUA JOAO BATISTA DE SÁ TELES**, localizado na esquina da RUA WILSON XAVIER DA SILVA com a RUA CARLOS ALBERTO (MANCHINHA), de formato regular, abrangendo uma área de **200,00 m<sup>2</sup>** (duzentos metros quadrados) e um perímetro de 60,00 m. Para quem de dentro do lote 19 olha para a RUA WILSON XAVIER DA SILVA inicia-se a descrição no vértice na coordenada X: 677.265,62 Y: 8.534.706,06, com uma distância de **10,00 m** de frente até o vértice de coordenada X: 677.264,36 Y: 8.534.696,14, confrontando com **RUA WILSON XAVIER DA SILVA**, daí deflete à direita com uma distância de **20,00 m** do lado direito até o vértice de coordenada X: 677.244,52 Y: 8.534.698,66, confrontando com **Lote 20**, daí deflete à direita com uma distância de **10,00 m** ao fundo até o vértice de





**PREFEITURA MUNICIPAL DE BOM JESUS DA LAPA – BA**  
Rua Mal. Floriano Peixoto, nº 208 – Centro -  
Bom Jesus da Lapa – BA, CEP: 47.600-000.  
**CNPJ: 14.105.183/0001-14**  
(77) 3481-3374



coordenada X: 677.245,78 Y: 8.534.708,58, confrontando com **Lote 18**, daí deflete à direita com uma distância de **20,00 m** do lado esquerdo até o vértice de coordenada X: 677.265,62 Y: 8.534.706,06, confrontando com **RUA CARLOS ALBERTO (MANCHINHA)**.

**Quadra: 42. Lote: 20. Área: 200,00 m<sup>2</sup>.** O **Lote de terreno sob nº 20 da Quadra 42**, do **Loteamento denominado “Loteamento Nova Lapa”**, no município de Bom Jesus da Lapa - BA, comarca de Bom Jesus da Lapa - BA, na quadra formada pelas , **RUA CARLOS ALBERTO (MANCHINHA), RUA WILSON XAVIER DA SILVA, RUA ZECA BAHIA e RUA JOAO BATISTA DE SÁ TELES**, distante 10,00 m da esquina da RUA WILSON XAVIER DA SILVA com a RUA CARLOS ALBERTO (MANCHINHA) (Lote 19), de formato regular, abrangendo uma área de **200,00 m<sup>2</sup>** (duzentos metros quadrados) e um perímetro de 60,00 m. Para quem de dentro do lote 20 olha para a RUA WILSON XAVIER DA SILVA inicia-se a descrição no vértice na coordenada X: 677.264,36 Y: 8.534.696,14, com uma distância de **10,00 m** de frente até o vértice de coordenada X: 677.263,10 Y: 8.534.686,22, confrontando com **RUA WILSON XAVIER DA SILVA**, daí deflete à direita com uma distância de **20,00 m** do lado direito até o vértice de coordenada X: 677.243,26 Y: 8.534.688,74, confrontando com **Lote 21**, daí deflete à direita com uma distância de **10,00 m** ao fundo até o vértice de coordenada X: 677.244,52 Y: 8.534.698,66, confrontando com **Lote 18**, daí deflete à direita com uma distância de **20,00 m** do lado esquerdo até o vértice de coordenada X: 677.264,36 Y: 8.534.696,14, confrontando com **Lote 19**.

**Quadra: 42. Lote: 21. Área: 200,00 m<sup>2</sup>.** O **Lote de terreno sob nº 21 da Quadra 42**, do **Loteamento denominado “Loteamento Nova Lapa”**, no município de Bom Jesus da Lapa - BA, comarca de Bom Jesus da Lapa - BA, na quadra formada pelas , **RUA CARLOS ALBERTO (MANCHINHA), RUA WILSON XAVIER DA SILVA, RUA ZECA BAHIA e RUA JOAO BATISTA DE SÁ TELES**, distante 20,00 m da esquina da RUA WILSON XAVIER DA SILVA com a RUA CARLOS ALBERTO (MANCHINHA) (Lote 19), de formato regular, abrangendo uma área de **200,00 m<sup>2</sup>** (duzentos metros quadrados) e um perímetro de 60,00 m. Para quem de dentro do lote 21 olha para a RUA WILSON XAVIER DA SILVA inicia-se a descrição no vértice na coordenada X: 677.263,10 Y: 8.534.686,22, com uma distância de **10,00 m** de frente até o vértice de coordenada X: 677.261,84 Y: 8.534.676,30, confrontando com **RUA WILSON XAVIER DA SILVA**, daí deflete à direita com uma distância de **20,00 m** do lado direito até o vértice de coordenada X: 677.241,99 Y: 8.534.678,82, confrontando com **Lote 22**, daí deflete à direita com uma distância de **10,00 m** ao fundo até o vértice de coordenada X: 677.243,26 Y: 8.534.688,74, confrontando com **Lote 23**, daí deflete à direita com uma distância de **20,00 m** do lado esquerdo até o vértice de coordenada X: 677.263,10 Y: 8.534.686,22, confrontando com **Lote 20**.





PREFEITURA MUNICIPAL DE BOM JESUS DA LAPA – BA  
 Rua Mal. Floriano Peixoto, nº 208 – Centro -  
 Bom Jesus da Lapa – BA, CEP: 47.600-000.  
 CNPJ: 14.105.183/0001-14  
 (77) 3481-3374



**Quadra: 42. Lote: 22. Área: 200,00 m<sup>2</sup>.** O Lote de terreno sob nº 22 da Quadra 42, do Loteamento denominado “Loteamento Nova Lapa”, no município de Bom Jesus da Lapa - BA, comarca de Bom Jesus da Lapa - BA, na quadra formada pelas , **RUA CARLOS ALBERTO (MANCHINHA), RUA WILSON XAVIER DA SILVA, RUA ZECA BAHIA e RUA JOAO BATISTA DE SÁ TELES**, localizado na esquina da RUA WILSON XAVIER DA SILVA com a RUA ZECA BAHIA, de formato regular, abrangendo uma área de **200,00 m<sup>2</sup>** (duzentos metros quadrados) e um perímetro de 60,00 m. Para quem de dentro do lote 22 olha para a RUA WILSON XAVIER DA SILVA inicia-se a descrição no vértice na coordenada X: 677.261,84 Y: 8.534.676,30, com uma distância de **10,00 m** de frente até o vértice de coordenada X: 677.260,57 Y: 8.534.666,38, confrontando com **RUA WILSON XAVIER DA SILVA**, daí deflete à direita com uma distância de **20,00 m** do lado direito até o vértice de coordenada X: 677.240,73 Y: 8.534.668,90, confrontando com **RUA ZECA BAHIA**, daí deflete à direita com uma distância de **10,00 m** ao fundo até o vértice de coordenada X: 677.241,99 Y: 8.534.678,82, confrontando com **Lote 23**, daí deflete à direita com uma distância de **20,00 m** do lado esquerdo até o vértice de coordenada X: 677.261,84 Y: 8.534.676,30, confrontando com **Lote 21**.

**Quadra: 42. Lote: 23. Área: 200,00 m<sup>2</sup>.** O Lote de terreno sob nº 23 da Quadra 42, do Loteamento denominado “Loteamento Nova Lapa”, no município de Bom Jesus da Lapa - BA, comarca de Bom Jesus da Lapa - BA, na quadra formada pelas , **RUA CARLOS ALBERTO (MANCHINHA), RUA WILSON XAVIER DA SILVA, RUA ZECA BAHIA e RUA JOAO BATISTA DE SÁ TELES**, distante 20,00 m da esquina da RUA WILSON XAVIER DA SILVA com a RUA ZECA BAHIA (Lote 22), de formato irregular, abrangendo uma área de **200,00 m<sup>2</sup>** (duzentos metros quadrados) e um perímetro de 60,00 m. Para quem de dentro do lote 23 olha para a RUA ZECA BAHIA inicia-se a descrição no vértice na coordenada X: 677.240,73 Y: 8.534.668,90, com uma distância de **10,00 m** de frente até o vértice de coordenada X: 677.230,81 Y: 8.534.670,16, confrontando com **RUA ZECA BAHIA**, daí deflete à direita com uma distância de **20,00 m** do lado direito até o vértice de coordenada X: 677.233,34 Y: 8.534.690,00, confrontando com **Lote 24**, daí deflete à direita com uma distância de **10,00 m** ao fundo até o vértice de coordenada X: 677.243,26 Y: 8.534.688,74, confrontando com **Lote 18**, daí deflete à direita com uma distância de **10,00 m** do lado esquerdo até o vértice de coordenada X: 677.241,99 Y: 8.534.678,82, confrontando com **Lote 21**, daí deflete à direita com uma distância de **10,00 m** do lado esquerdo até o vértice de coordenada X: 677.240,73 Y: 8.534.668,90, confrontando com **Lote 22**.

**Quadra: 42. Lote: 24. Área: 200,00 m<sup>2</sup>.** O Lote de terreno sob nº 24 da Quadra 42, do Loteamento denominado “Loteamento Nova Lapa”, no município de Bom Jesus da Lapa - BA, comarca de Bom Jesus da Lapa - BA, na quadra formada pelas , **RUA CARLOS ALBERTO (MANCHINHA), RUA WILSON XAVIER DA SILVA, RUA ZECA BAHIA e RUA JOAO BATISTA DE SÁ TELES**, distante 30,00 m da esquina da RUA WILSON XAVIER DA SILVA com a RUA ZECA BAHIA (Lote 22), de formato regular,





**PREFEITURA MUNICIPAL DE BOM JESUS DA LAPA – BA**  
 Rua Mal. Floriano Peixoto, nº 208 – Centro -  
 Bom Jesus da Lapa – BA, CEP: 47.600-000.  
**CNPJ: 14.105.183/0001-14**  
 (77) 3481-3374



abrangendo uma área de **200,00 m<sup>2</sup>** (duzentos metros quadrados) e um perímetro de 60,00 m. Para quem de dentro do lote 24 olha para a RUA ZECA BAHIA inicia-se a descrição no vértice na coordenada X: 677.230,81 Y: 8.534.670,16, com uma distância de **10,00 m** de frente até o vértice de coordenada X: 677.220,89 Y: 8.534.671,42, confrontando com **RUA ZECA BAHIA**, daí deflete à direita com uma distância de **20,00 m** do lado direito até o vértice de coordenada X: 677.223,42 Y: 8.534.691,26, confrontando com **Lote 25**, daí deflete à direita com uma distância de **10,00 m** ao fundo até o vértice de coordenada X: 677.233,34 Y: 8.534.690,00, confrontando com **Lote 17**, daí deflete à direita com uma distância de **20,00 m** do lado esquerdo até o vértice de coordenada X: 677.230,81 Y: 8.534.670,16, confrontando com **Lote 23**.

**Quadra: 42. Lote: 25. Área: 200,00 m<sup>2</sup>.** O Lote de terreno sob nº 25 da Quadra 42, do Loteamento denominado “Loteamento Nova Lapa”, no município de Bom Jesus da Lapa - BA, comarca de Bom Jesus da Lapa - BA, na quadra formada pelas , **RUA CARLOS ALBERTO (MANCHINHA), RUA WILSON XAVIER DA SILVA, RUA ZECA BAHIA e RUA JOAO BATISTA DE SÁ TELES**, distante 40,00 m da esquina da RUA WILSON XAVIER DA SILVA com a RUA ZECA BAHIA (Lote 22), de formato regular, abrangendo uma área de **200,00 m<sup>2</sup>** (duzentos metros quadrados) e um perímetro de 60,00 m. Para quem de dentro do lote 25 olha para a RUA ZECA BAHIA inicia-se a descrição no vértice na coordenada X: 677.220,89 Y: 8.534.671,42, com uma distância de **10,00 m** de frente até o vértice de coordenada X: 677.210,97 Y: 8.534.672,68, confrontando com **RUA ZECA BAHIA**, daí deflete à direita com uma distância de **20,00 m** do lado direito até o vértice de coordenada X: 677.213,50 Y: 8.534.692,52, confrontando com **Lote 26**, daí deflete à direita com uma distância de **10,00 m** ao fundo até o vértice de coordenada X: 677.223,42 Y: 8.534.691,26, confrontando com **Lote 16**, daí deflete à direita com uma distância de **20,00 m** do lado esquerdo até o vértice de coordenada X: 677.220,89 Y: 8.534.671,42, confrontando com **Lote 24**.

**Quadra: 42. Lote: 26. Área: 200,00 m<sup>2</sup>.** O Lote de terreno sob nº 26 da Quadra 42, do Loteamento denominado “Loteamento Nova Lapa”, no município de Bom Jesus da Lapa - BA, comarca de Bom Jesus da Lapa - BA, na quadra formada pelas , **RUA CARLOS ALBERTO (MANCHINHA), RUA WILSON XAVIER DA SILVA, RUA ZECA BAHIA e RUA JOAO BATISTA DE SÁ TELES**, distante 50,00 m da esquina da RUA WILSON XAVIER DA SILVA com a RUA ZECA BAHIA (Lote 22), de formato regular, abrangendo uma área de **200,00 m<sup>2</sup>** (duzentos metros quadrados) e um perímetro de 60,00 m. Para quem de dentro do lote 26 olha para a RUA ZECA BAHIA inicia-se a descrição no vértice na coordenada X: 677.210,97 Y: 8.534.672,68, com uma distância de **10,00 m** de frente até o vértice de coordenada X: 677.201,05 Y: 8.534.673,95, confrontando com **RUA ZECA BAHIA**, daí deflete à direita com uma distância de **20,00 m** do lado direito até o vértice de coordenada X: 677.203,58 Y: 8.534.693,79, confrontando com **Lote 27**, daí deflete à direita com uma distância de **10,00 m** ao fundo até o vértice de





**PREFEITURA MUNICIPAL DE BOM JESUS DA LAPA – BA**  
 Rua Mal. Floriano Peixoto, nº 208 – Centro -  
 Bom Jesus da Lapa – BA, CEP: 47.600-000.  
**CNPJ: 14.105.183/0001-14**  
 (77) 3481-3374



coordenada X: 677.213,50 Y: 8.534.692,52, confrontando com **Lote 15**, daí deflete à direita com uma distância de **20,00 m** do lado esquerdo até o vértice de coordenada X: 677.210,97 Y: 8.534.672,68, confrontando com **Lote 25**.

**Quadra: 42. Lote: 27. Área: 200,00 m².** O **Lote de terreno sob nº 27 da Quadra 42**, do **Loteamento denominado “Loteamento Nova Lapa”**, no município de Bom Jesus da Lapa - BA, comarca de Bom Jesus da Lapa - BA, na quadra formada pelas , **RUA CARLOS ALBERTO (MANCHINHA), RUA WILSON XAVIER DA SILVA, RUA ZECA BAHIA e RUA JOAO BATISTA DE SÁ TELES**, distante 60,00 m da esquina da RUA WILSON XAVIER DA SILVA com a RUA ZECA BAHIA (Lote 22), de formato regular, abrangendo uma área de **200,00 m²** (duzentos metros quadrados) e um perímetro de 60,00 m. Para quem de dentro do lote 27 olha para a RUA ZECA BAHIA inicia-se a descrição no vértice na coordenada X: 677.201,05 Y: 8.534.673,95, com uma distância de **10,00 m** de frente até o vértice de coordenada X: 677.191,13 Y: 8.534.675,21, confrontando com **RUA ZECA BAHIA**, daí deflete à direita com uma distância de **20,00 m** do lado direito até o vértice de coordenada X: 677.193,66 Y: 8.534.695,05, confrontando com **Lote 28**, daí deflete à direita com uma distância de **10,00 m** ao fundo até o vértice de coordenada X: 677.203,58 Y: 8.534.693,79, confrontando com **Lote 14**, daí deflete à direita com uma distância de **20,00 m** do lado esquerdo até o vértice de coordenada X: 677.201,05 Y: 8.534.673,95, confrontando com **Lote 26**.

**Quadra: 42. Lote: 28. Área: 200,00 m².** O **Lote de terreno sob nº 28 da Quadra 42**, do **Loteamento denominado “Loteamento Nova Lapa”**, no município de Bom Jesus da Lapa - BA, comarca de Bom Jesus da Lapa - BA, na quadra formada pelas , **RUA CARLOS ALBERTO (MANCHINHA), RUA WILSON XAVIER DA SILVA, RUA ZECA BAHIA e RUA JOAO BATISTA DE SÁ TELES**, distante 70,00 m da esquina da RUA WILSON XAVIER DA SILVA com a RUA ZECA BAHIA (Lote 22), de formato regular, abrangendo uma área de **200,00 m²** (duzentos metros quadrados) e um perímetro de 60,00 m. Para quem de dentro do lote 28 olha para a RUA ZECA BAHIA inicia-se a descrição no vértice na coordenada X: 677.191,13 Y: 8.534.675,21, com uma distância de **10,00 m** de frente até o vértice de coordenada X: 677.181,21 Y: 8.534.676,47, confrontando com **RUA ZECA BAHIA**, daí deflete à direita com uma distância de **20,00 m** do lado direito até o vértice de coordenada X: 677.183,74 Y: 8.534.696,31, confrontando com **Lote 29**, daí deflete à direita com uma distância de **10,00 m** ao fundo até o vértice de coordenada X: 677.193,66 Y: 8.534.695,05, confrontando com **Lote 13**, daí deflete à direita com uma distância de **20,00 m** do lado esquerdo até o vértice de coordenada X: 677.191,13 Y: 8.534.675,21, confrontando com **Lote 27**.

**Quadra: 42. Lote: 29. Área: 200,00 m².** O **Lote de terreno sob nº 29 da Quadra 42**, do **Loteamento denominado “Loteamento Nova Lapa”**, no município de Bom Jesus da Lapa - BA, comarca de Bom Jesus da Lapa - BA, na quadra formada





PREFEITURA MUNICIPAL DE BOM JESUS DA LAPA – BA  
Rua Mal. Floriano Peixoto, nº 208 – Centro -  
Bom Jesus da Lapa – BA, CEP: 47.600-000.  
CNPJ: 14.105.183/0001-14  
(77) 3481-3374



pelas , **RUA CARLOS ALBERTO (MANCHINHA), RUA WILSON XAVIER DA SILVA, RUA ZECA BAHIA e RUA JOAO BATISTA DE SÁ TELES**, distante 80,00 m da esquina da RUA WILSON XAVIER DA SILVA com a RUA ZECA BAHIA (Lote 22), de formato regular, abrangendo uma área de **200,00 m<sup>2</sup>** (duzentos metros quadrados) e um perímetro de 60,00 m. Para quem de dentro do lote 29 olha para a RUA ZECA BAHIA inicia-se a descrição no vértice na coordenada X: 677.181,21 Y: 8.534.676,47, com uma distância de **10,00 m** de frente até o vértice de coordenada X: 677.171,29 Y: 8.534.677,73, confrontando com **RUA ZECA BAHIA**, daí deflete à direita com uma distância de **20,00 m** do lado direito até o vértice de coordenada X: 677.173,82 Y: 8.534.697,57, confrontando com **Lote 30**, daí deflete à direita com uma distância de **10,00 m** ao fundo até o vértice de coordenada X: 677.183,74 Y: 8.534.696,31, confrontando com **Lote 12**, daí deflete à direita com uma distância de **20,00 m** do lado esquerdo até o vértice de coordenada X: 677.181,21 Y: 8.534.676,47, confrontando com **Lote 28**.

**Quadra: 42. Lote: 30. Área: 200,00 m<sup>2</sup>.** O Lote de terreno sob nº 30 da Quadra 42, do Loteamento denominado “Loteamento Nova Lapa”, no município de Bom Jesus da Lapa - BA, comarca de Bom Jesus da Lapa - BA, na quadra formada pelas , **RUA CARLOS ALBERTO (MANCHINHA), RUA WILSON XAVIER DA SILVA, RUA ZECA BAHIA e RUA JOAO BATISTA DE SÁ TELES**, distante 90,00 m da esquina da RUA WILSON XAVIER DA SILVA com a RUA ZECA BAHIA (Lote 22), de formato regular, abrangendo uma área de **200,00 m<sup>2</sup>** (duzentos metros quadrados) e um perímetro de 60,00 m. Para quem de dentro do lote 30 olha para a RUA ZECA BAHIA inicia-se a descrição no vértice na coordenada X: 677.171,29 Y: 8.534.677,73, com uma distância de **10,00 m** de frente até o vértice de coordenada X: 677.161,37 Y: 8.534.678,99, confrontando com **RUA ZECA BAHIA**, daí deflete à direita com uma distância de **20,00 m** do lado direito até o vértice de coordenada X: 677.163,89 Y: 8.534.698,83, confrontando com **Lote 31**, daí deflete à direita com uma distância de **10,00 m** ao fundo até o vértice de coordenada X: 677.173,82 Y: 8.534.697,57, confrontando com **Lote 11**, daí deflete à direita com uma distância de **20,00 m** do lado esquerdo até o vértice de coordenada X: 677.171,29 Y: 8.534.677,73, confrontando com **Lote 29**.

**Quadra: 42. Lote: 31. Área: 200,00 m<sup>2</sup>.** O Lote de terreno sob nº 31 da Quadra 42, do Loteamento denominado “Loteamento Nova Lapa”, no município de Bom Jesus da Lapa - BA, comarca de Bom Jesus da Lapa - BA, na quadra formada pelas , **RUA CARLOS ALBERTO (MANCHINHA), RUA WILSON XAVIER DA SILVA, RUA ZECA BAHIA e RUA JOAO BATISTA DE SÁ TELES**, distante 100,00 m da esquina da RUA WILSON XAVIER DA SILVA com a RUA ZECA BAHIA (Lote 22), de formato regular, abrangendo uma área de **200,00 m<sup>2</sup>** (duzentos metros quadrados) e um perímetro de 60,00 m. Para quem de dentro do lote 31 olha para a RUA ZECA BAHIA inicia-se a descrição no vértice na coordenada X: 677.161,37 Y: 8.534.678,99, com uma distância de **10,00 m** de frente até o vértice de coordenada X: 677.151,45 Y: 8.534.680,25, confrontando com **RUA ZECA BAHIA**,





**PREFEITURA MUNICIPAL DE BOM JESUS DA LAPA – BA**  
Rua Mal. Floriano Peixoto, nº 208 – Centro -  
Bom Jesus da Lapa – BA, CEP: 47.600-000.  
**CNPJ: 14.105.183/0001-14**  
(77) 3481-3374



daí deflete à direita com uma distância de **20,00 m** do lado direito até o vértice de coordenada X: 677.153,97 Y: 8.534.700,09, confrontando com **Lote 32**, daí deflete à direita com uma distância de **10,00 m** ao fundo até o vértice de coordenada X: 677.163,89 Y: 8.534.698,83, confrontando com **Lote 10**, daí deflete à direita com uma distância de **20,00 m** do lado esquerdo até o vértice de coordenada X: 677.161,37 Y: 8.534.678,99, confrontando com **Lote 30**.

**Quadra: 42. Lote: 32. Área: 200,00 m<sup>2</sup>.** O Lote de terreno sob nº 32 da Quadra 42, do Loteamento denominado “Loteamento Nova Lapa”, no município de Bom Jesus da Lapa - BA, comarca de Bom Jesus da Lapa - BA, na quadra formada pelas , **RUA CARLOS ALBERTO (MANCHINHA), RUA WILSON XAVIER DA SILVA, RUA ZECA BAHIA e RUA JOAO BATISTA DE SÁ TELES**, distante 110,00 m da esquina da RUA WILSON XAVIER DA SILVA com a RUA ZECA BAHIA (Lote 22), de formato regular, abrangendo uma área de **200,00 m<sup>2</sup>** (duzentos metros quadrados) e um perímetro de 60,00 m. Para quem de dentro do lote 32 olha para a RUA ZECA BAHIA inicia-se a descrição no vértice na coordenada X: 677.151,45 Y: 8.534.680,25, com uma distância de **10,00 m** de frente até o vértice de coordenada X: 677.141,53 Y: 8.534.681,51, confrontando com **RUA ZECA BAHIA**, daí deflete à direita com uma distância de **20,00 m** do lado direito até o vértice de coordenada X: 677.144,05 Y: 8.534.701,35, confrontando com **Lote 33**, daí deflete à direita com uma distância de **10,00 m** ao fundo até o vértice de coordenada X: 677.153,97 Y: 8.534.700,09, confrontando com **Lote 09**, daí deflete à direita com uma distância de **20,00 m** do lado esquerdo até o vértice de coordenada X: 677.151,45 Y: 8.534.680,25, confrontando com **Lote 31**.

**Quadra: 42. Lote: 33. Área: 200,00 m<sup>2</sup>.** O Lote de terreno sob nº 33 da Quadra 42, do Loteamento denominado “Loteamento Nova Lapa”, no município de Bom Jesus da Lapa - BA, comarca de Bom Jesus da Lapa - BA, na quadra formada pelas , **RUA CARLOS ALBERTO (MANCHINHA), RUA WILSON XAVIER DA SILVA, RUA ZECA BAHIA e RUA JOAO BATISTA DE SÁ TELES**, distante 120,00 m da esquina da RUA WILSON XAVIER DA SILVA com a RUA ZECA BAHIA (Lote 22), de formato regular, abrangendo uma área de **200,00 m<sup>2</sup>** (duzentos metros quadrados) e um perímetro de 60,00 m. Para quem de dentro do lote 33 olha para a RUA ZECA BAHIA inicia-se a descrição no vértice na coordenada X: 677.141,53 Y: 8.534.681,51, com uma distância de **10,00 m** de frente até o vértice de coordenada X: 677.131,61 Y: 8.534.682,77, confrontando com **RUA ZECA BAHIA**, daí deflete à direita com uma distância de **20,00 m** do lado direito até o vértice de coordenada X: 677.134,13 Y: 8.534.702,61, confrontando com **Lote 34**, daí deflete à direita com uma distância de **10,00 m** ao fundo até o vértice de coordenada X: 677.144,05 Y: 8.534.701,35, confrontando com **Lote 08**, daí deflete à direita com uma distância de **20,00 m** do lado esquerdo até o vértice de coordenada X: 677.141,53 Y: 8.534.681,51, confrontando com **Lote 32**.





PREFEITURA MUNICIPAL DE BOM JESUS DA LAPA – BA  
Rua Mal. Floriano Peixoto, nº 208 – Centro -  
Bom Jesus da Lapa – BA, CEP: 47.600-000.  
CNPJ: 14.105.183/0001-14  
(77) 3481-3374



**Quadra: 42. Lote: 34. Área: 200,00 m<sup>2</sup>.** O Lote de terreno sob nº 34 da Quadra 42, do Loteamento denominado “Loteamento Nova Lapa”, no município de Bom Jesus da Lapa - BA, comarca de Bom Jesus da Lapa - BA, na quadra formada pelas , **RUA CARLOS ALBERTO (MANCHINHA), RUA WILSON XAVIER DA SILVA, RUA ZECA BAHIA e RUA JOAO BATISTA DE SÁ TELES**, distante 130,00 m da esquina da RUA WILSON XAVIER DA SILVA com a RUA ZECA BAHIA (Lote 22), de formato regular, abrangendo uma área de **200,00 m<sup>2</sup>** (duzentos metros quadrados) e um perímetro de 60,00 m. Para quem de dentro do lote 34 olha para a RUA ZECA BAHIA inicia-se a descrição no vértice na coordenada X: 677.131,61 Y: 8.534.682,77, com uma distância de **10,00 m** de frente até o vértice de coordenada X: 677.121,69 Y: 8.534.684,04, confrontando com **RUA ZECA BAHIA**, daí deflete à direita com uma distância de **20,00 m** do lado direito até o vértice de coordenada X: 677.124,21 Y: 8.534.703,88, confrontando com **Lote 35**, daí deflete à direita com uma distância de **10,00 m** ao fundo até o vértice de coordenada X: 677.134,13 Y: 8.534.702,61, confrontando com **Lote 07**, daí deflete à direita com uma distância de **20,00 m** do lado esquerdo até o vértice de coordenada X: 677.131,61 Y: 8.534.682,77, confrontando com **Lote 33**.

**Quadra: 42. Lote: 35. Área: 200,00 m<sup>2</sup>.** O Lote de terreno sob nº 35 da Quadra 42, do Loteamento denominado “Loteamento Nova Lapa”, no município de Bom Jesus da Lapa - BA, comarca de Bom Jesus da Lapa - BA, na quadra formada pelas , **RUA CARLOS ALBERTO (MANCHINHA), RUA WILSON XAVIER DA SILVA, RUA ZECA BAHIA e RUA JOAO BATISTA DE SÁ TELES**, distante 140,00 m da esquina da RUA WILSON XAVIER DA SILVA com a RUA ZECA BAHIA (Lote 22), de formato regular, abrangendo uma área de **200,00 m<sup>2</sup>** (duzentos metros quadrados) e um perímetro de 60,00 m. Para quem de dentro do lote 35 olha para a RUA ZECA BAHIA inicia-se a descrição no vértice na coordenada X: 677.121,69 Y: 8.534.684,04, com uma distância de **10,00 m** de frente até o vértice de coordenada X: 677.111,77 Y: 8.534.685,30, confrontando com **RUA ZECA BAHIA**, daí deflete à direita com uma distância de **20,00 m** do lado direito até o vértice de coordenada X: 677.114,29 Y: 8.534.705,14, confrontando com **Lote 36**, daí deflete à direita com uma distância de **10,00 m** ao fundo até o vértice de coordenada X: 677.124,21 Y: 8.534.703,88, confrontando com **Lote 06**, daí deflete à direita com uma distância de **20,00 m** do lado esquerdo até o vértice de coordenada X: 677.121,69 Y: 8.534.684,04, confrontando com **Lote 34**.

**Quadra: 42. Lote: 36. Área: 200,00 m<sup>2</sup>.** O Lote de terreno sob nº 36 da Quadra 42, do Loteamento denominado “Loteamento Nova Lapa”, no município de Bom Jesus da Lapa - BA, comarca de Bom Jesus da Lapa - BA, na quadra formada pelas , **RUA CARLOS ALBERTO (MANCHINHA), RUA WILSON XAVIER DA SILVA, RUA ZECA BAHIA e RUA JOAO BATISTA DE SÁ TELES**, distante 150,00 m da esquina da RUA WILSON XAVIER DA SILVA com a RUA ZECA BAHIA (Lote 22), de formato regular, abrangendo uma área de **200,00 m<sup>2</sup>** (duzentos metros quadrados) e um perímetro de 60,00 m. Para quem de dentro do lote 36 olha para a RUA ZECA







**PREFEITURA MUNICIPAL DE BOM JESUS DA LAPA – BA**  
Rua Mal. Floriano Peixoto, nº 208 – Centro -  
Bom Jesus da Lapa – BA, CEP: 47.600-000.  
**CNPJ: 14.105.183/0001-14**  
(77) 3481-3374



BAHIA inicia-se a descrição no vértice na coordenada X: 677.111,77 Y: 8.534.685,30, com uma distância de **10,00 m** de frente até o vértice de coordenada X: 677.101,85 Y: 8.534.686,56, confrontando com **RUA ZECA BAHIA**, daí deflete à direita com uma distância de **20,00 m** do lado direito até o vértice de coordenada X: 677.104,37 Y: 8.534.706,40, confrontando com **Lote 37**, daí deflete à direita com uma distância de **10,00 m** ao fundo até o vértice de coordenada X: 677.114,29 Y: 8.534.705,14, confrontando com **Lote 05**, daí deflete à direita com uma distância de **20,00 m** do lado esquerdo até o vértice de coordenada X: 677.111,77 Y: 8.534.685,30, confrontando com **Lote 35**.

**Quadra: 42. Lote: 37. Área: 200,00 m<sup>2</sup>.** O Lote de terreno sob nº 37 da Quadra 42, do **Loteamento denominado “Loteamento Nova Lapa”**, no município de Bom Jesus da Lapa - BA, comarca de Bom Jesus da Lapa - BA, na quadra formada pelas **, RUA CARLOS ALBERTO (MANCHINHA), RUA WILSON XAVIER DA SILVA, RUA ZECA BAHIA e RUA JOAO BATISTA DE SÁ TELES**, distante 160,00 m da esquina da RUA WILSON XAVIER DA SILVA com a RUA ZECA BAHIA (Lote 22), de formato regular, abrangendo uma área de **200,00 m<sup>2</sup>** (duzentos metros quadrados) e um perímetro de 60,00 m. Para quem de dentro do lote 37 olha para a RUA ZECA BAHIA inicia-se a descrição no vértice na coordenada X: 677.101,85 Y: 8.534.686,56, com uma distância de **10,00 m** de frente até o vértice de coordenada X: 677.091,93 Y: 8.534.687,82, confrontando com **RUA ZECA BAHIA**, daí deflete à direita com uma distância de **20,00 m** do lado direito até o vértice de coordenada X: 677.094,45 Y: 8.534.707,66, confrontando com **Lote 38**, daí deflete à direita com uma distância de **10,00 m** ao fundo até o vértice de coordenada X: 677.104,37 Y: 8.534.706,40, confrontando com **Lote 04**, daí deflete à direita com uma distância de **20,00 m** do lado esquerdo até o vértice de coordenada X: 677.101,85 Y: 8.534.686,56, confrontando com **Lote 36**.

**Quadra: 42. Lote: 38. Área: 200,00 m<sup>2</sup>.** O Lote de terreno sob nº 38 da Quadra 42, do **Loteamento denominado “Loteamento Nova Lapa”**, no município de Bom Jesus da Lapa - BA, comarca de Bom Jesus da Lapa - BA, na quadra formada pelas **, RUA CARLOS ALBERTO (MANCHINHA), RUA WILSON XAVIER DA SILVA, RUA ZECA BAHIA e RUA JOAO BATISTA DE SÁ TELES**, distante 170,00 m da esquina da RUA WILSON XAVIER DA SILVA com a RUA ZECA BAHIA (Lote 22), de formato regular, abrangendo uma área de **200,00 m<sup>2</sup>** (duzentos metros quadrados) e um perímetro de 60,00 m. Para quem de dentro do lote 38 olha para a RUA ZECA BAHIA inicia-se a descrição no vértice na coordenada X: 677.091,93 Y: 8.534.687,82, com uma distância de **10,00 m** de frente até o vértice de coordenada X: 677.082,01 Y: 8.534.689,08, confrontando com **RUA ZECA BAHIA**, daí deflete à direita com uma distância de **20,00 m** do lado direito até o vértice de coordenada X: 677.084,53 Y: 8.534.708,92, confrontando com **Lote 39**, daí deflete à direita com uma distância de **10,00 m** ao fundo até o vértice de coordenada X: 677.094,45 Y: 8.534.707,66, confrontando com **Lote 03**, daí deflete





**PREFEITURA MUNICIPAL DE BOM JESUS DA LAPA – BA**  
Rua Mal. Floriano Peixoto, nº 208 – Centro -  
Bom Jesus da Lapa – BA, CEP: 47.600-000.  
**CNPJ: 14.105.183/0001-14**  
(77) 3481-3374



à direita com uma distância de **20,00 m** do lado esquerdo até o vértice de coordenada X: 677.091,93 Y: 8.534.687,82, confrontando com **Lote 37**.

**Quadra: 42. Lote: 39. Área: 200,00 m<sup>2</sup>.** O Lote de terreno sob nº 39 da Quadra 42, do Loteamento denominado “Loteamento Nova Lapa”, no município de Bom Jesus da Lapa - BA, comarca de Bom Jesus da Lapa - BA, na quadra formada pelas , **RUA CARLOS ALBERTO (MANCHINHA), RUA WILSON XAVIER DA SILVA, RUA ZECA BAHIA e RUA JOAO BATISTA DE SÁ TELES**, distante 180,00 m da esquina da RUA WILSON XAVIER DA SILVA com a RUA ZECA BAHIA (Lote 22), de formato regular, abrangendo uma área de **200,00 m<sup>2</sup>** (duzentos metros quadrados) e um perímetro de 60,00 m. Para quem de dentro do lote 39 olha para a RUA ZECA BAHIA inicia-se a descrição no vértice na coordenada X: 677.082,01 Y: 8.534.689,08, com uma distância de **10,00 m** de frente até o vértice de coordenada X: 677.072,09 Y: 8.534.690,34, confrontando com **RUA ZECA BAHIA**, daí deflete à direita com uma distância de **20,00 m** do lado direito até o vértice de coordenada X: 677.074,61 Y: 8.534.710,18, confrontando com **Lote 40**, daí deflete à direita com uma distância de **10,00 m** ao fundo até o vértice de coordenada X: 677.084,53 Y: 8.534.708,92, confrontando com **Lote 02**, daí deflete à direita com uma distância de **20,00 m** do lado esquerdo até o vértice de coordenada X: 677.082,01 Y: 8.534.689,08, confrontando com **Lote 38**.

**Quadra: 42. Lote: 40. Área: 200,00 m<sup>2</sup>.** O Lote de terreno sob nº 40 da Quadra 42, do Loteamento denominado “Loteamento Nova Lapa”, no município de Bom Jesus da Lapa - BA, comarca de Bom Jesus da Lapa - BA, na quadra formada pelas , **RUA CARLOS ALBERTO (MANCHINHA), RUA WILSON XAVIER DA SILVA, RUA ZECA BAHIA e RUA JOAO BATISTA DE SÁ TELES**, localizado na esquina da RUA ZECA BAHIA com a RUA JOAO BATISTA DE SÁ TELES, de formato regular, abrangendo uma área de **200,00 m<sup>2</sup>** (duzentos metros quadrados) e um perímetro de 60,00 m. Para quem de dentro do lote 40 olha para a RUA ZECA BAHIA inicia-se a descrição no vértice na coordenada X: 677.072,09 Y: 8.534.690,34, com uma distância de **10,00 m** de frente até o vértice de coordenada X: 677.062,17 Y: 8.534.691,60, confrontando com **RUA ZECA BAHIA**, daí deflete à direita com uma distância de **20,00 m** do lado direito até o vértice de coordenada X: 677.064,69 Y: 8.534.711,44, confrontando com **RUA JOAO BATISTA DE SÁ TELES**, daí deflete à direita com uma distância de **10,00 m** ao fundo até o vértice de coordenada X: 677.074,61 Y: 8.534.710,18, confrontando com **Lote 01**, daí deflete à direita com uma distância de **20,00 m** do lado esquerdo até o vértice de coordenada X: 677.072,09 Y: 8.534.690,34, confrontando com **Lote 39**

**Quadra: 43. Lote: 01. Área: 200,00 m<sup>2</sup>.** O Lote de terreno sob nº 01 da Quadra 43, do Loteamento denominado “Loteamento Nova Lapa”, no município de Bom Jesus da Lapa - BA, comarca de Bom Jesus da Lapa - BA, na quadra formada pelas , **RUA CARLOS ALBERTO (MANCHINHA), RUA RAIMUNDO CESAR VERGNE DE**





PREFEITURA MUNICIPAL DE BOM JESUS DA LAPA – BA  
Rua Mal. Floriano Peixoto, nº 208 – Centro -  
Bom Jesus da Lapa – BA, CEP: 47.600-000.  
CNPJ: 14.105.183/0001-14  
(77) 3481-3374



**SOUZA, RUA ZECA BAHIA e RUA WILSON XAVIER DA SILVA**, distante 180,00 m da esquina da RUA RAIMUNDO CESAR VERGNE DE SOUZA com a RUA CARLOS ALBERTO (MANCHINHA) (Lote 17), de formato irregular, abrangendo uma área de **200,00 m<sup>2</sup>** (duzentos metros quadrados) e um perímetro de 60,00 m. Para quem de dentro do lote 01 olha para a RUA CARLOS ALBERTO (MANCHINHA) inicia-se a descrição no vértice na coordenada X: 677.302,32 Y: 8.534.701,39, com uma distância de **10,00 m** de frente até o vértice de coordenada X: 677.312,24 Y: 8.534.700,13, confrontando com **RUA CARLOS ALBERTO (MANCHINHA)**, daí deflete à direita com uma distância de **20,00 m** do lado direito até o vértice de coordenada X: 677.309,72 Y: 8.534.680,29, confrontando com **Lote 02**, daí deflete à direita com uma distância de **10,00 m** ao fundo até o vértice de coordenada X: 677.299,80 Y: 8.534.681,55, confrontando com **Lote 36**, daí deflete à direita com uma distância de **10,00 m** do lado esquerdo até o vértice de coordenada X: 677.301,06 Y: 8.534.691,47, confrontando com **Lote 39**, daí deflete à direita com uma distância de **10,00 m** do lado esquerdo até o vértice de coordenada X: 677.302,32 Y: 8.534.701,39, confrontando com **Lote 40**.

**Quadra: 43. Lote: 02. Área: 200,00 m<sup>2</sup>.** O **Lote de terreno sob nº 02 da Quadra 43**, do **Loteamento denominado “Loteamento Nova Lapa”**, no município de Bom Jesus da Lapa - BA, comarca de Bom Jesus da Lapa - BA, na quadra formada pelas , **RUA CARLOS ALBERTO (MANCHINHA), RUA RAIMUNDO CESAR VERGNE DE SOUZA, RUA ZECA BAHIA e RUA WILSON XAVIER DA SILVA**, distante 170,00 m da esquina da RUA RAIMUNDO CESAR VERGNE DE SOUZA com a RUA CARLOS ALBERTO (MANCHINHA) (Lote 17), de formato regular, abrangendo uma área de **200,00 m<sup>2</sup>** (duzentos metros quadrados) e um perímetro de 60,00 m. Para quem de dentro do lote 02 olha para a RUA CARLOS ALBERTO (MANCHINHA) inicia-se a descrição no vértice na coordenada X: 677.312,24 Y: 8.534.700,13, com uma distância de **10,00 m** de frente até o vértice de coordenada X: 677.322,16 Y: 8.534.698,87, confrontando com **RUA CARLOS ALBERTO (MANCHINHA)**, daí deflete à direita com uma distância de **20,00 m** do lado direito até o vértice de coordenada X: 677.319,64 Y: 8.534.679,03, confrontando com **Lote 03**, daí deflete à direita com uma distância de **10,00 m** ao fundo até o vértice de coordenada X: 677.309,72 Y: 8.534.680,29, confrontando com **Lote 35**, daí deflete à direita com uma distância de **20,00 m** do lado esquerdo até o vértice de coordenada X: 677.312,24 Y: 8.534.700,13, confrontando com **Lote 01**.

**Quadra: 43. Lote: 03. Área: 200,00 m<sup>2</sup>.** O **Lote de terreno sob nº 03 da Quadra 43**, do **Loteamento denominado “Loteamento Nova Lapa”**, no município de Bom Jesus da Lapa - BA, comarca de Bom Jesus da Lapa - BA, na quadra formada pelas , **RUA CARLOS ALBERTO (MANCHINHA), RUA RAIMUNDO CESAR VERGNE DE SOUZA, RUA ZECA BAHIA e RUA WILSON XAVIER DA SILVA**, distante 160,00 m da esquina da RUA RAIMUNDO CESAR VERGNE DE SOUZA com a RUA CARLOS ALBERTO (MANCHINHA) (Lote 17), de formato regular, abrangendo uma área de **200,00 m<sup>2</sup>** (duzentos metros quadrados) e um perímetro de 60,00 m. Para quem de





**PREFEITURA MUNICIPAL DE BOM JESUS DA LAPA – BA**  
 Rua Mal. Floriano Peixoto, nº 208 – Centro -  
 Bom Jesus da Lapa – BA, CEP: 47.600-000.  
**CNPJ: 14.105.183/0001-14**  
 (77) 3481-3374



dentro do lote 03 olha para a RUA CARLOS ALBERTO (MANCHINHA) inicia-se a descrição no vértice na coordenada X: 677.322,16 Y: 8.534.698,87, com uma distância de **10,00 m** de frente até o vértice de coordenada X: 677.332,08 Y: 8.534.697,61, confrontando com **RUA CARLOS ALBERTO (MANCHINHA)**, daí deflete à direita com uma distância de **20,00 m** do lado direito até o vértice de coordenada X: 677.329,56 Y: 8.534.677,77, confrontando com **Lote 04**, daí deflete à direita com uma distância de **10,00 m** ao fundo até o vértice de coordenada X: 677.319,64 Y: 8.534.679,03, confrontando com **Lote 34**, daí deflete à direita com uma distância de **20,00 m** do lado esquerdo até o vértice de coordenada X: 677.322,16 Y: 8.534.698,87, confrontando com **Lote 02**.

**Quadra: 43. Lote: 04. Área: 200,00 m<sup>2</sup>.** O Lote de terreno sob nº 04 da Quadra 43, do Loteamento denominado “Loteamento Nova Lapa”, no município de Bom Jesus da Lapa - BA, comarca de Bom Jesus da Lapa - BA, na quadra formada pelas , **RUA CARLOS ALBERTO (MANCHINHA), RUA RAIMUNDO CESAR VERGNE DE SOUZA, RUA ZECA BAHIA e RUA WILSON XAVIER DA SILVA**, distante 150,00 m da esquina da RUA RAIMUNDO CESAR VERGNE DE SOUZA com a RUA CARLOS ALBERTO (MANCHINHA) (Lote 17), de formato regular, abrangendo uma área de **200,00 m<sup>2</sup>** (duzentos metros quadrados) e um perímetro de 60,00 m. Para quem de dentro do lote 04 olha para a RUA CARLOS ALBERTO (MANCHINHA) inicia-se a descrição no vértice na coordenada X: 677.332,08 Y: 8.534.697,61, com uma distância de **10,00 m** de frente até o vértice de coordenada X: 677.342,00 Y: 8.534.696,35, confrontando com **RUA CARLOS ALBERTO (MANCHINHA)**, daí deflete à direita com uma distância de **20,00 m** do lado direito até o vértice de coordenada X: 677.339,48 Y: 8.534.676,51, confrontando com **Lote 05**, daí deflete à direita com uma distância de **10,00 m** ao fundo até o vértice de coordenada X: 677.329,56 Y: 8.534.677,77, confrontando com **Lote 33**, daí deflete à direita com uma distância de **20,00 m** do lado esquerdo até o vértice de coordenada X: 677.332,08 Y: 8.534.697,61, confrontando com **Lote 03**.

**Quadra: 43. Lote: 05. Área: 200,00 m<sup>2</sup>.** O Lote de terreno sob nº 05 da Quadra 43, do Loteamento denominado “Loteamento Nova Lapa”, no município de Bom Jesus da Lapa - BA, comarca de Bom Jesus da Lapa - BA, na quadra formada pelas , **RUA CARLOS ALBERTO (MANCHINHA), RUA RAIMUNDO CESAR VERGNE DE SOUZA, RUA ZECA BAHIA e RUA WILSON XAVIER DA SILVA**, distante 140,00 m da esquina da RUA RAIMUNDO CESAR VERGNE DE SOUZA com a RUA CARLOS ALBERTO (MANCHINHA) (Lote 17), de formato regular, abrangendo uma área de **200,00 m<sup>2</sup>** (duzentos metros quadrados) e um perímetro de 60,00 m. Para quem de dentro do lote 05 olha para a RUA CARLOS ALBERTO (MANCHINHA) inicia-se a descrição no vértice na coordenada X: 677.342,00 Y: 8.534.696,35, com uma distância de **10,00 m** de frente até o vértice de coordenada X: 677.351,92 Y: 8.534.695,09, confrontando com **RUA CARLOS ALBERTO (MANCHINHA)**, daí deflete à direita com uma distância de **20,00 m** do lado direito até o vértice de coordenada X: 677.349,40 Y: 8.534.675,25, confrontando com **Lote 06**, daí deflete





**PREFEITURA MUNICIPAL DE BOM JESUS DA LAPA – BA**  
Rua Mal. Floriano Peixoto, nº 208 – Centro -  
Bom Jesus da Lapa – BA, CEP: 47.600-000.  
**CNPJ: 14.105.183/0001-14**  
(77) 3481-3374



à direita com uma distância de **10,00 m** ao fundo até o vértice de coordenada X: 677.339,48 Y: 8.534.676,51, confrontando com **Lote 32**, daí deflete à direita com uma distância de **20,00 m** do lado esquerdo até o vértice de coordenada X: 677.342,00 Y: 8.534.696,35, confrontando com **Lote 04**.

**Quadra: 43. Lote: 06. Área: 200,00 m<sup>2</sup>.** O **Lote de terreno sob nº 06 da Quadra 43**, do **Loteamento denominado “Loteamento Nova Lapa”**, no município de Bom Jesus da Lapa - BA, comarca de Bom Jesus da Lapa - BA, na quadra formada pelas , **RUA CARLOS ALBERTO (MANCHINHA), RUA RAIMUNDO CESAR VERGNE DE SOUZA, RUA ZECA BAHIA e RUA WILSON XAVIER DA SILVA**, distante 130,00 m da esquina da RUA RAIMUNDO CESAR VERGNE DE SOUZA com a RUA CARLOS ALBERTO (MANCHINHA) (Lote 17), de formato regular, abrangendo uma área de **200,00 m<sup>2</sup>** (duzentos metros quadrados) e um perímetro de 60,00 m. Para quem de dentro do lote 06 olha para a RUA CARLOS ALBERTO (MANCHINHA) inicia-se a descrição no vértice na coordenada X: 677.351,92 Y: 8.534.695,09, com uma distância de **10,00 m** de frente até o vértice de coordenada X: 677.361,84 Y: 8.534.693,83, confrontando com **RUA CARLOS ALBERTO (MANCHINHA)**, daí deflete à direita com uma distância de **20,00 m** do lado direito até o vértice de coordenada X: 677.359,32 Y: 8.534.673,99, confrontando com **Lote 07**, daí deflete à direita com uma distância de **10,00 m** ao fundo até o vértice de coordenada X: 677.349,40 Y: 8.534.675,25, confrontando com **Lote 31**, daí deflete à direita com uma distância de **20,00 m** do lado esquerdo até o vértice de coordenada X: 677.351,92 Y: 8.534.695,09, confrontando com **Lote 05**.

**Quadra: 43. Lote: 07. Área: 200,00 m<sup>2</sup>.** O **Lote de terreno sob nº 07 da Quadra 43**, do **Loteamento denominado “Loteamento Nova Lapa”**, no município de Bom Jesus da Lapa - BA, comarca de Bom Jesus da Lapa - BA, na quadra formada pelas , **RUA CARLOS ALBERTO (MANCHINHA), RUA RAIMUNDO CESAR VERGNE DE SOUZA, RUA ZECA BAHIA e RUA WILSON XAVIER DA SILVA**, distante 120,00 m da esquina da RUA RAIMUNDO CESAR VERGNE DE SOUZA com a RUA CARLOS ALBERTO (MANCHINHA) (Lote 17), de formato regular, abrangendo uma área de **200,00 m<sup>2</sup>** (duzentos metros quadrados) e um perímetro de 60,00 m. Para quem de dentro do lote 07 olha para a RUA CARLOS ALBERTO (MANCHINHA) inicia-se a descrição no vértice na coordenada X: 677.361,84 Y: 8.534.693,83, com uma distância de **10,00 m** de frente até o vértice de coordenada X: 677.371,76 Y: 8.534.692,56, confrontando com **RUA CARLOS ALBERTO (MANCHINHA)**, daí deflete à direita com uma distância de **20,00 m** do lado direito até o vértice de coordenada X: 677.369,24 Y: 8.534.672,72, confrontando com **Lote 08**, daí deflete à direita com uma distância de **10,00 m** ao fundo até o vértice de coordenada X: 677.359,32 Y: 8.534.673,99, confrontando com **Lote 30**, daí deflete à direita com uma distância de **20,00 m** do lado esquerdo até o vértice de coordenada X: 677.361,84 Y: 8.534.693,83, confrontando com **Lote 06**.





PREFEITURA MUNICIPAL DE BOM JESUS DA LAPA – BA  
Rua Mal. Floriano Peixoto, nº 208 – Centro -  
Bom Jesus da Lapa – BA, CEP: 47.600-000.  
CNPJ: 14.105.183/0001-14  
(77) 3481-3374



**Quadra: 43. Lote: 08. Área: 200,00 m<sup>2</sup>.** O Lote de terreno sob nº 08 da Quadra 43, do Loteamento denominado “Loteamento Nova Lapa”, no município de Bom Jesus da Lapa - BA, comarca de Bom Jesus da Lapa - BA, na quadra formada pelas , **RUA CARLOS ALBERTO (MANCHINHA), RUA RAIMUNDO CESAR VERGNE DE SOUZA, RUA ZECA BAHIA e RUA WILSON XAVIER DA SILVA**, distante 110,00 m da esquina da RUA RAIMUNDO CESAR VERGNE DE SOUZA com a RUA CARLOS ALBERTO (MANCHINHA) (Lote 17), de formato regular, abrangendo uma área de **200,00 m<sup>2</sup>** (duzentos metros quadrados) e um perímetro de 60,00 m. Para quem de dentro do lote 08 olha para a RUA CARLOS ALBERTO (MANCHINHA) inicia-se a descrição no vértice na coordenada X: 677.371,76 Y: 8.534.692,56, com uma distância de **10,00 m** de frente até o vértice de coordenada X: 677.381,68 Y: 8.534.691,30, confrontando com **RUA CARLOS ALBERTO (MANCHINHA)**, daí deflete à direita com uma distância de **20,00 m** do lado direito até o vértice de coordenada X: 677.379,16 Y: 8.534.671,46, confrontando com **Lote 09**, daí deflete à direita com uma distância de **10,00 m** ao fundo até o vértice de coordenada X: 677.369,24 Y: 8.534.672,72, confrontando com **Lote 29**, daí deflete à direita com uma distância de **20,00 m** do lado esquerdo até o vértice de coordenada X: 677.371,76 Y: 8.534.692,56, confrontando com **Lote 07**.

**Quadra: 43. Lote: 09. Área: 200,00 m<sup>2</sup>.** O Lote de terreno sob nº 09 da Quadra 43, do Loteamento denominado “Loteamento Nova Lapa”, no município de Bom Jesus da Lapa - BA, comarca de Bom Jesus da Lapa - BA, na quadra formada pelas , **RUA CARLOS ALBERTO (MANCHINHA), RUA RAIMUNDO CESAR VERGNE DE SOUZA, RUA ZECA BAHIA e RUA WILSON XAVIER DA SILVA**, distante 100,00 m da esquina da RUA WILSON XAVIER DA SILVA com a RUA CARLOS ALBERTO (MANCHINHA) (Lote 40), de formato regular, abrangendo uma área de **200,00 m<sup>2</sup>** (duzentos metros quadrados) e um perímetro de 60,00 m. Para quem de dentro do lote 09 olha para a RUA CARLOS ALBERTO (MANCHINHA) inicia-se a descrição no vértice na coordenada X: 677.381,68 Y: 8.534.691,30, com uma distância de **10,00 m** de frente até o vértice de coordenada X: 677.391,60 Y: 8.534.690,04, confrontando com **RUA CARLOS ALBERTO (MANCHINHA)**, daí deflete à direita com uma distância de **20,00 m** do lado direito até o vértice de coordenada X: 677.389,08 Y: 8.534.670,20, confrontando com **Lote 10**, daí deflete à direita com uma distância de **10,00 m** ao fundo até o vértice de coordenada X: 677.379,16 Y: 8.534.671,46, confrontando com **Lote 28**, daí deflete à direita com uma distância de **20,00 m** do lado esquerdo até o vértice de coordenada X: 677.381,68 Y: 8.534.691,30, confrontando com **Lote 08**.

**Quadra: 43. Lote: 10. Área: 200,00 m<sup>2</sup>.** O Lote de terreno sob nº 10 da Quadra 43, do Loteamento denominado “Loteamento Nova Lapa”, no município de Bom Jesus da Lapa - BA, comarca de Bom Jesus da Lapa - BA, na quadra formada pelas , **RUA CARLOS ALBERTO (MANCHINHA), RUA RAIMUNDO CESAR VERGNE DE SOUZA, RUA ZECA BAHIA e RUA WILSON XAVIER DA SILVA**, distante 110,00 m da esquina da RUA WILSON XAVIER DA SILVA com a RUA CARLOS ALBERTO





**PREFEITURA MUNICIPAL DE BOM JESUS DA LAPA – BA**

Rua Mal. Floriano Peixoto, nº 208 – Centro -  
Bom Jesus da Lapa – BA, CEP: 47.600-000.

**CNPJ: 14.105.183/0001-14**

(77) 3481-3374



(MANCHINHA) (Lote 40), de formato regular, abrangendo uma área de **200,00 m<sup>2</sup>** (duzentos metros quadrados) e um perímetro de 60,00 m. Para quem de dentro do lote 10 olha para a RUA CARLOS ALBERTO (MANCHINHA) inicia-se a descrição no vértice na coordenada X: 677.391,60 Y: 8.534.690,04, com uma distância de **10,00 m** de frente até o vértice de coordenada X: 677.401,52 Y: 8.534.688,78, confrontando com **RUA CARLOS ALBERTO (MANCHINHA)**, daí deflete à direita com uma distância de **20,00 m** do lado direito até o vértice de coordenada X: 677.399,00 Y: 8.534.668,94, confrontando com **Lote 11**, daí deflete à direita com uma distância de **10,00 m** ao fundo até o vértice de coordenada X: 677.389,08 Y: 8.534.670,20, confrontando com **Lote 27**, daí deflete à direita com uma distância de **20,00 m** do lado esquerdo até o vértice de coordenada X: 677.391,60 Y: 8.534.690,04, confrontando com **Lote 09**.

**Quadra: 43. Lote: 11. Área: 200,00 m<sup>2</sup>.** O Lote de terreno sob nº 11 da Quadra 43, do Loteamento denominado “Loteamento Nova Lapa”, no município de Bom Jesus da Lapa - BA, comarca de Bom Jesus da Lapa - BA, na quadra formada pelas , **RUA CARLOS ALBERTO (MANCHINHA), RUA RAIMUNDO CESAR VERGNE DE SOUZA, RUA ZECA BAHIA e RUA WILSON XAVIER DA SILVA**, distante 120,00 m da esquina da RUA WILSON XAVIER DA SILVA com a RUA CARLOS ALBERTO (MANCHINHA) (Lote 40), de formato regular, abrangendo uma área de **200,00 m<sup>2</sup>** (duzentos metros quadrados) e um perímetro de 60,00 m. Para quem de dentro do lote 11 olha para a RUA CARLOS ALBERTO (MANCHINHA) inicia-se a descrição no vértice na coordenada X: 677.401,52 Y: 8.534.688,78, com uma distância de **10,00 m** de frente até o vértice de coordenada X: 677.411,45 Y: 8.534.687,52, confrontando com **RUA CARLOS ALBERTO (MANCHINHA)**, daí deflete à direita com uma distância de **20,00 m** do lado direito até o vértice de coordenada X: 677.408,92 Y: 8.534.667,68, confrontando com **Lote 12**, daí deflete à direita com uma distância de **10,00 m** ao fundo até o vértice de coordenada X: 677.399,00 Y: 8.534.668,94, confrontando com **Lote 26**, daí deflete à direita com uma distância de **20,00 m** do lado esquerdo até o vértice de coordenada X: 677.401,52 Y: 8.534.688,78, confrontando com **Lote 10**.

**Quadra: 43. Lote: 12. Área: 200,00 m<sup>2</sup>.** O Lote de terreno sob nº 12 da Quadra 43, do Loteamento denominado “Loteamento Nova Lapa”, no município de Bom Jesus da Lapa - BA, comarca de Bom Jesus da Lapa - BA, na quadra formada pelas , **RUA CARLOS ALBERTO (MANCHINHA), RUA RAIMUNDO CESAR VERGNE DE SOUZA, RUA ZECA BAHIA e RUA WILSON XAVIER DA SILVA**, distante 130,00 m da esquina da RUA WILSON XAVIER DA SILVA com a RUA CARLOS ALBERTO (MANCHINHA) (Lote 40), de formato regular, abrangendo uma área de **200,00 m<sup>2</sup>** (duzentos metros quadrados) e um perímetro de 60,00 m. Para quem de dentro do lote 12 olha para a RUA CARLOS ALBERTO (MANCHINHA) inicia-se a descrição no vértice na coordenada X: 677.411,45 Y: 8.534.687,52, com uma distância de **10,00 m** de frente até o vértice de coordenada X: 677.421,37 Y: 8.534.686,26, confrontando com **RUA CARLOS ALBERTO (MANCHINHA)**, daí deflete à direita com



**PREFEITURA MUNICIPAL DE BOM JESUS DA LAPA – BA**Rua Mal. Floriano Peixoto, nº 208 – Centro -  
Bom Jesus da Lapa – BA, CEP: 47.600-000.**CNPJ: 14.105.183/0001-14**

(77) 3481-3374



uma distância de **20,00 m** do lado direito até o vértice de coordenada X: 677.418,84 Y: 8.534.666,42, confrontando com **Lote 13**, daí deflete à direita com uma distância de **10,00 m** ao fundo até o vértice de coordenada X: 677.408,92 Y: 8.534.667,68, confrontando com **Lote 25**, daí deflete à direita com uma distância de **20,00 m** do lado esquerdo até o vértice de coordenada X: 677.411,45 Y: 8.534.687,52, confrontando com **Lote 11**.

**Quadra: 43. Lote: 13. Área: 200,00 m<sup>2</sup>.** O **Lote de terreno sob nº 13 da Quadra 43**, do **Loteamento denominado “Loteamento Nova Lapa”**, no município de Bom Jesus da Lapa - BA, comarca de Bom Jesus da Lapa - BA, na quadra formada pelas **, RUA CARLOS ALBERTO (MANCHINHA), RUA RAIMUNDO CESAR VERGNE DE SOUZA, RUA ZECA BAHIA e RUA WILSON XAVIER DA SILVA**, distante 140,00 m da esquina da RUA WILSON XAVIER DA SILVA com a RUA CARLOS ALBERTO (MANCHINHA) (Lote 40), de formato regular, abrangendo uma área de **200,00 m<sup>2</sup>** (duzentos metros quadrados) e um perímetro de 60,00 m. Para quem de dentro do lote 13 olha para a RUA CARLOS ALBERTO (MANCHINHA) inicia-se a descrição no vértice na coordenada X: 677.421,37 Y: 8.534.686,26, com uma distância de **10,00 m** de frente até o vértice de coordenada X: 677.431,29 Y: 8.534.685,00, confrontando com **RUA CARLOS ALBERTO (MANCHINHA)**, daí deflete à direita com uma distância de **20,00 m** do lado direito até o vértice de coordenada X: 677.428,76 Y: 8.534.665,16, confrontando com **Lote 14**, daí deflete à direita com uma distância de **10,00 m** ao fundo até o vértice de coordenada X: 677.418,84 Y: 8.534.666,42, confrontando com **Lote 24**, daí deflete à direita com uma distância de **20,00 m** do lado esquerdo até o vértice de coordenada X: 677.421,37 Y: 8.534.686,26, confrontando com **Lote 12**.

**Quadra: 43. Lote: 14. Área: 200,00 m<sup>2</sup>.** O **Lote de terreno sob nº 14 da Quadra 43**, do **Loteamento denominado “Loteamento Nova Lapa”**, no município de Bom Jesus da Lapa - BA, comarca de Bom Jesus da Lapa - BA, na quadra formada pelas **, RUA CARLOS ALBERTO (MANCHINHA), RUA RAIMUNDO CESAR VERGNE DE SOUZA, RUA ZECA BAHIA e RUA WILSON XAVIER DA SILVA**, distante 150,00 m da esquina da RUA WILSON XAVIER DA SILVA com a RUA CARLOS ALBERTO (MANCHINHA) (Lote 40), de formato regular, abrangendo uma área de **200,00 m<sup>2</sup>** (duzentos metros quadrados) e um perímetro de 60,00 m. Para quem de dentro do lote 14 olha para a RUA CARLOS ALBERTO (MANCHINHA) inicia-se a descrição no vértice na coordenada X: 677.431,29 Y: 8.534.685,00, com uma distância de **10,00 m** de frente até o vértice de coordenada X: 677.441,21 Y: 8.534.683,74, confrontando com **RUA CARLOS ALBERTO (MANCHINHA)**, daí deflete à direita com uma distância de **20,00 m** do lado direito até o vértice de coordenada X: 677.438,68 Y: 8.534.663,90, confrontando com **Lote 15**, daí deflete à direita com uma distância de **10,00 m** ao fundo até o vértice de coordenada X: 677.428,76 Y: 8.534.665,16, confrontando com **Lote 23**, daí deflete à direita com uma distância de **20,00 m** do lado esquerdo até o vértice de coordenada X: 677.431,29 Y: 8.534.685,00, confrontando com **Lote 13**.







PREFEITURA MUNICIPAL DE BOM JESUS DA LAPA – BA  
Rua Mal. Floriano Peixoto, nº 208 – Centro -  
Bom Jesus da Lapa – BA, CEP: 47.600-000.  
CNPJ: 14.105.183/0001-14  
(77) 3481-3374



**Quadra: 43. Lote: 15. Área: 200,00 m<sup>2</sup>.** O Lote de terreno sob nº 15 da Quadra 43, do Loteamento denominado “Loteamento Nova Lapa”, no município de Bom Jesus da Lapa - BA, comarca de Bom Jesus da Lapa - BA, na quadra formada pelas , **RUA CARLOS ALBERTO (MANCHINHA), RUA RAIMUNDO CESAR VERGNE DE SOUZA, RUA ZECA BAHIA e RUA WILSON XAVIER DA SILVA**, distante 160,00 m da esquina da RUA WILSON XAVIER DA SILVA com a RUA CARLOS ALBERTO (MANCHINHA) (Lote 40), de formato regular, abrangendo uma área de **200,00 m<sup>2</sup>** (duzentos metros quadrados) e um perímetro de 60,00 m. Para quem de dentro do lote 15 olha para a RUA CARLOS ALBERTO (MANCHINHA) inicia-se a descrição no vértice na coordenada X: 677.441,21 Y: 8.534.683,74, com uma distância de **10,00 m** de frente até o vértice de coordenada X: 677.451,13 Y: 8.534.682,48, confrontando com **RUA CARLOS ALBERTO (MANCHINHA)**, daí deflete à direita com uma distância de **20,00 m** do lado direito até o vértice de coordenada X: 677.448,60 Y: 8.534.662,64, confrontando com **Lote 16**, daí deflete à direita com uma distância de **10,00 m** ao fundo até o vértice de coordenada X: 677.438,68 Y: 8.534.663,90, confrontando com **Lote 22**, daí deflete à direita com uma distância de **20,00 m** do lado esquerdo até o vértice de coordenada X: 677.441,21 Y: 8.534.683,74, confrontando com **Lote 14**.

**Quadra: 43. Lote: 16. Área: 200,00 m<sup>2</sup>.** O Lote de terreno sob nº 16 da Quadra 43, do Loteamento denominado “Loteamento Nova Lapa”, no município de Bom Jesus da Lapa - BA, comarca de Bom Jesus da Lapa - BA, na quadra formada pelas , **RUA CARLOS ALBERTO (MANCHINHA), RUA RAIMUNDO CESAR VERGNE DE SOUZA, RUA ZECA BAHIA e RUA WILSON XAVIER DA SILVA**, distante 170,00 m da esquina da RUA WILSON XAVIER DA SILVA com a RUA CARLOS ALBERTO (MANCHINHA) (Lote 40), de formato irregular, abrangendo uma área de **200,00 m<sup>2</sup>** (duzentos metros quadrados) e um perímetro de 60,00 m. Para quem de dentro do lote 16 olha para a RUA CARLOS ALBERTO (MANCHINHA) inicia-se a descrição no vértice na coordenada X: 677.451,13 Y: 8.534.682,48, com uma distância de **10,00 m** de frente até o vértice de coordenada X: 677.461,05 Y: 8.534.681,21, confrontando com **RUA CARLOS ALBERTO (MANCHINHA)**, daí deflete à direita com uma distância de **10,00 m** do lado direito até o vértice de coordenada X: 677.459,78 Y: 8.534.671,29, confrontando com **Lote 17**, daí deflete à direita com uma distância de **10,00 m** do lado direito até o vértice de coordenada X: 677.458,52 Y: 8.534.661,37, confrontando com **Lote 18**, daí deflete à direita com uma distância de **10,00 m** ao fundo até o vértice de coordenada X: 677.448,60 Y: 8.534.662,64, confrontando com **Lote 21**, daí deflete à direita com uma distância de **20,00 m** do lado esquerdo até o vértice de coordenada X: 677.451,13 Y: 8.534.682,48, confrontando com **Lote 15**.

**Quadra: 43. Lote: 17. Área: 200,00 m<sup>2</sup>.** O Lote de terreno sob nº 17 da Quadra 43, do Loteamento denominado “Loteamento Nova Lapa”, no município de Bom



**PREFEITURA MUNICIPAL DE BOM JESUS DA LAPA – BA**Rua Mal. Floriano Peixoto, nº 208 – Centro -  
Bom Jesus da Lapa – BA, CEP: 47.600-000.**CNPJ: 14.105.183/0001-14**

(77) 3481-3374



Jesus da Lapa - BA, comarca de Bom Jesus da Lapa - BA, na quadra formada pelas , **RUA CARLOS ALBERTO (MANCHINHA), RUA RAIMUNDO CESAR VERGNE DE SOUZA, RUA ZECA BAHIA e RUA WILSON XAVIER DA SILVA**, localizado na esquina da RUA RAIMUNDO CESAR VERGNE DE SOUZA com a RUA CARLOS ALBERTO (MANCHINHA), de formato regular, abrangendo uma área de **200,00 m<sup>2</sup>** (duzentos metros quadrados) e um perímetro de 60,00 m. Para quem de dentro do lote 17 olha para a RUA RAIMUNDO CESAR VERGNE DE SOUZA inicia-se a descrição no vértice na coordenada X: 677.480,89 Y: 8.534.678,69, com uma distância de **10,00 m** de frente até o vértice de coordenada X: 677.479,62 Y: 8.534.668,77, confrontando com **RUA RAIMUNDO CESAR VERGNE DE SOUZA**, daí deflete à direita com uma distância de **20,00 m** do lado direito até o vértice de coordenada X: 677.459,78 Y: 8.534.671,29, confrontando com **Lote 18**, daí deflete à direita com uma distância de **10,00 m** ao fundo até o vértice de coordenada X: 677.461,05 Y: 8.534.681,21, confrontando com **Lote 16**, daí deflete à direita com uma distância de **20,00 m** do lado esquerdo até o vértice de coordenada X: 677.480,89 Y: 8.534.678,69, confrontando com **RUA CARLOS ALBERTO (MANCHINHA)**.

**Quadra: 43. Lote: 18. Área: 200,00 m<sup>2</sup>.** O Lote de terreno sob nº 18 da Quadra 43, do Loteamento denominado "Loteamento Nova Lapa", no município de Bom Jesus da Lapa - BA, comarca de Bom Jesus da Lapa - BA, na quadra formada pelas , **RUA CARLOS ALBERTO (MANCHINHA), RUA RAIMUNDO CESAR VERGNE DE SOUZA, RUA ZECA BAHIA e RUA WILSON XAVIER DA SILVA**, distante 10,00 m da esquina da RUA RAIMUNDO CESAR VERGNE DE SOUZA com a RUA CARLOS ALBERTO (MANCHINHA) (Lote 17), de formato regular, abrangendo uma área de **200,00 m<sup>2</sup>** (duzentos metros quadrados) e um perímetro de 60,00 m. Para quem de dentro do lote 18 olha para a RUA RAIMUNDO CESAR VERGNE DE SOUZA inicia-se a descrição no vértice na coordenada X: 677.479,62 Y: 8.534.668,77, com uma distância de **10,00 m** de frente até o vértice de coordenada X: 677.478,36 Y: 8.534.658,85, confrontando com **RUA RAIMUNDO CESAR VERGNE DE SOUZA**, daí deflete à direita com uma distância de **20,00 m** do lado direito até o vértice de coordenada X: 677.458,52 Y: 8.534.661,37, confrontando com **Lote 19**, daí deflete à direita com uma distância de **10,00 m** ao fundo até o vértice de coordenada X: 677.459,78 Y: 8.534.671,29, confrontando com **Lote 16**, daí deflete à direita com uma distância de **20,00 m** do lado esquerdo até o vértice de coordenada X: 677.479,62 Y: 8.534.668,77, confrontando com **Lote 17**.

**Quadra: 43. Lote: 19. Área: 200,00 m<sup>2</sup>.** O Lote de terreno sob nº 19 da Quadra 43, do Loteamento denominado "Loteamento Nova Lapa", no município de Bom Jesus da Lapa - BA, comarca de Bom Jesus da Lapa - BA, na quadra formada pelas , **RUA CARLOS ALBERTO (MANCHINHA), RUA RAIMUNDO CESAR VERGNE DE SOUZA, RUA ZECA BAHIA e RUA WILSON XAVIER DA SILVA**, distante 20,00 m da esquina da RUA RAIMUNDO CESAR VERGNE DE SOUZA com a RUA CARLOS ALBERTO (MANCHINHA) (Lote 17), de formato regular, abrangendo uma área de





**PREFEITURA MUNICIPAL DE BOM JESUS DA LAPA – BA**  
Rua Mal. Floriano Peixoto, nº 208 – Centro -  
Bom Jesus da Lapa – BA, CEP: 47.600-000.  
**CNPJ: 14.105.183/0001-14**  
(77) 3481-3374



**200,00 m<sup>2</sup>** (duzentos metros quadrados) e um perímetro de 60,00 m. Para quem de dentro do lote 19 olha para a RUA RAIMUNDO CESAR VERGNE DE SOUZA inicia-se a descrição no vértice na coordenada X: 677.478,36 Y: 8.534.658,85, com uma distância de **10,00 m** de frente até o vértice de coordenada X: 677.477,10 Y: 8.534.648,93, confrontando com **RUA RAIMUNDO CESAR VERGNE DE SOUZA**, daí deflete à direita com uma distância de **20,00 m** do lado direito até o vértice de coordenada X: 677.457,26 Y: 8.534.651,45, confrontando com **Lote 20**, daí deflete à direita com uma distância de **10,00 m** ao fundo até o vértice de coordenada X: 677.458,52 Y: 8.534.661,37, confrontando com **Lote 21**, daí deflete à direita com uma distância de **20,00 m** do lado esquerdo até o vértice de coordenada X: 677.478,36 Y: 8.534.658,85, confrontando com **Lote 18**.

**Quadra: 43. Lote: 20. Área: 200,00 m<sup>2</sup>.** O Lote de terreno sob nº 20 da Quadra 43, do Loteamento denominado “Loteamento Nova Lapa”, no município de Bom Jesus da Lapa - BA, comarca de Bom Jesus da Lapa - BA, na quadra formada pelas , **RUA CARLOS ALBERTO (MANCHINHA), RUA RAIMUNDO CESAR VERGNE DE SOUZA, RUA ZECA BAHIA e RUA WILSON XAVIER DA SILVA**, localizado na esquina da RUA RAIMUNDO CESAR VERGNE DE SOUZA com a RUA ZECA BAHIA, de formato regular, abrangendo uma área de **200,00 m<sup>2</sup>** (duzentos metros quadrados) e um perímetro de 60,00 m. Para quem de dentro do lote 20 olha para a RUA RAIMUNDO CESAR VERGNE DE SOUZA inicia-se a descrição no vértice na coordenada X: 677.477,10 Y: 8.534.648,93, com uma distância de **10,00 m** de frente até o vértice de coordenada X: 677.475,84 Y: 8.534.639,01, confrontando com **RUA RAIMUNDO CESAR VERGNE DE SOUZA**, daí deflete à direita com uma distância de **20,00 m** do lado direito até o vértice de coordenada X: 677.456,00 Y: 8.534.641,53, confrontando com **RUA ZECA BAHIA**, daí deflete à direita com uma distância de **10,00 m** ao fundo até o vértice de coordenada X: 677.457,26 Y: 8.534.651,45, confrontando com **Lote 21**, daí deflete à direita com uma distância de **20,00 m** do lado esquerdo até o vértice de coordenada X: 677.477,10 Y: 8.534.648,93, confrontando com **Lote 19**.

**Quadra: 43. Lote: 21. Área: 200,00 m<sup>2</sup>.** O Lote de terreno sob nº 21 da Quadra 43, do Loteamento denominado “Loteamento Nova Lapa”, no município de Bom Jesus da Lapa - BA, comarca de Bom Jesus da Lapa - BA, na quadra formada pelas , **RUA CARLOS ALBERTO (MANCHINHA), RUA RAIMUNDO CESAR VERGNE DE SOUZA, RUA ZECA BAHIA e RUA WILSON XAVIER DA SILVA**, distante 20,00 m da esquina da RUA RAIMUNDO CESAR VERGNE DE SOUZA com a RUA ZECA BAHIA (Lote 20), de formato irregular, abrangendo uma área de **200,00 m<sup>2</sup>** (duzentos metros quadrados) e um perímetro de 60,00 m. Para quem de dentro do lote 21 olha para a RUA ZECA BAHIA inicia-se a descrição no vértice na coordenada X: 677.456,00 Y: 8.534.641,53, com uma distância de **10,00 m** de frente até o vértice de coordenada X: 677.446,08 Y: 8.534.642,79, confrontando com **RUA ZECA BAHIA**, daí deflete à direita com uma distância de **20,00 m** do lado direito até o vértice de coordenada X: 677.448,60 Y: 8.534.662,64, confrontando com **Lote 22**, daí



**PREFEITURA MUNICIPAL DE BOM JESUS DA LAPA – BA**Rua Mal. Floriano Peixoto, nº 208 – Centro -  
Bom Jesus da Lapa – BA, CEP: 47.600-000.**CNPJ: 14.105.183/0001-14**

(77) 3481-3374



deflete à direita com uma distância de **10,00 m** ao fundo até o vértice de coordenada X: 677.458,52 Y: 8.534.661,37, confrontando com **Lote 16**, daí deflete à direita com uma distância de **10,00 m** do lado esquerdo até o vértice de coordenada X: 677.457,26 Y: 8.534.651,45, confrontando com **Lote 19**, daí deflete à esquerda com uma distância de **10,00 m** do lado esquerdo até o vértice de coordenada X: 677.456,00 Y: 8.534.641,53, confrontando com **Lote 20**.

**Quadra: 43. Lote: 22. Área: 200,00 m<sup>2</sup>.** ○ **Lote de terreno sob nº 22 da Quadra 43**, do **Loteamento denominado “Loteamento Nova Lapa”**, no município de Bom Jesus da Lapa - BA, comarca de Bom Jesus da Lapa - BA, na quadra formada pelas , **RUA CARLOS ALBERTO (MANCHINHA), RUA RAIMUNDO CESAR VERGNE DE SOUZA, RUA ZECA BAHIA e RUA WILSON XAVIER DA SILVA**, distante 30,00 m da esquina da RUA RAIMUNDO CESAR VERGNE DE SOUZA com a RUA ZECA BAHIA (Lote 20), de formato regular, abrangendo uma área de **200,00 m<sup>2</sup>** (duzentos metros quadrados) e um perímetro de 60,00 m. Para quem de dentro do lote 22 olha para a RUA ZECA BAHIA inicia-se a descrição no vértice na coordenada X: 677.446,08 Y: 8.534.642,79, com uma distância de **10,00 m** de frente até o vértice de coordenada X: 677.436,16 Y: 8.534.644,06, confrontando com **RUA ZECA BAHIA**, daí deflete à direita com uma distância de **20,00 m** do lado direito até o vértice de coordenada X: 677.438,68 Y: 8.534.663,90, confrontando com **Lote 23**, daí deflete à direita com uma distância de **10,00 m** ao fundo até o vértice de coordenada X: 677.448,60 Y: 8.534.662,64, confrontando com **Lote 15**, daí deflete à direita com uma distância de **20,00 m** do lado esquerdo até o vértice de coordenada X: 677.446,08 Y: 8.534.642,79, confrontando com **Lote 21**.

**Quadra: 43. Lote: 23. Área: 200,00 m<sup>2</sup>.** ○ **Lote de terreno sob nº 23 da Quadra 43**, do **Loteamento denominado “Loteamento Nova Lapa”**, no município de Bom Jesus da Lapa - BA, comarca de Bom Jesus da Lapa - BA, na quadra formada pelas , **RUA CARLOS ALBERTO (MANCHINHA), RUA RAIMUNDO CESAR VERGNE DE SOUZA, RUA ZECA BAHIA e RUA WILSON XAVIER DA SILVA**, distante 40,00 m da esquina da RUA RAIMUNDO CESAR VERGNE DE SOUZA com a RUA ZECA BAHIA (Lote 20), de formato regular, abrangendo uma área de **200,00 m<sup>2</sup>** (duzentos metros quadrados) e um perímetro de 60,00 m. Para quem de dentro do lote 23 olha para a RUA ZECA BAHIA inicia-se a descrição no vértice na coordenada X: 677.436,16 Y: 8.534.644,06, com uma distância de **10,00 m** de frente até o vértice de coordenada X: 677.426,24 Y: 8.534.645,32, confrontando com **RUA ZECA BAHIA**, daí deflete à direita com uma distância de **20,00 m** do lado direito até o vértice de coordenada X: 677.428,76 Y: 8.534.665,16, confrontando com **Lote 24**, daí deflete à direita com uma distância de **10,00 m** ao fundo até o vértice de coordenada X: 677.438,68 Y: 8.534.663,90, confrontando com **Lote 14**, daí deflete à direita com uma distância de **20,00 m** do lado esquerdo até o vértice de coordenada X: 677.436,16 Y: 8.534.644,06, confrontando com **Lote 22**.





PREFEITURA MUNICIPAL DE BOM JESUS DA LAPA – BA  
 Rua Mal. Floriano Peixoto, nº 208 – Centro -  
 Bom Jesus da Lapa – BA, CEP: 47.600-000.  
 CNPJ: 14.105.183/0001-14  
 (77) 3481-3374



**Quadra: 43. Lote: 24. Área: 200,00 m<sup>2</sup>.** O Lote de terreno sob nº 24 da Quadra 43, do Loteamento denominado “Loteamento Nova Lapa”, no município de Bom Jesus da Lapa - BA, comarca de Bom Jesus da Lapa - BA, na quadra formada pelas , **RUA CARLOS ALBERTO (MANCHINHA), RUA RAIMUNDO CESAR VERGNE DE SOUZA, RUA ZECA BAHIA e RUA WILSON XAVIER DA SILVA**, distante 50,00 m da esquina da RUA RAIMUNDO CESAR VERGNE DE SOUZA com a RUA ZECA BAHIA (Lote 20), de formato regular, abrangendo uma área de **200,00 m<sup>2</sup>** (duzentos metros quadrados) e um perímetro de 60,00 m. Para quem de dentro do lote 24 olha para a RUA ZECA BAHIA inicia-se a descrição no vértice na coordenada X: 677.426,24 Y: 8.534.645,32, com uma distância de **10,00 m** de frente até o vértice de coordenada X: 677.416,32 Y: 8.534.646,58, confrontando com **RUA ZECA BAHIA**, daí deflete à direita com uma distância de **20,00 m** do lado direito até o vértice de coordenada X: 677.418,84 Y: 8.534.666,42, confrontando com **Lote 25**, daí deflete à direita com uma distância de **10,00 m** ao fundo até o vértice de coordenada X: 677.428,76 Y: 8.534.665,16, confrontando com **Lote 13**, daí deflete à direita com uma distância de **20,00 m** do lado esquerdo até o vértice de coordenada X: 677.426,24 Y: 8.534.645,32, confrontando com **Lote 23**.

**Quadra: 43. Lote: 25. Área: 200,00 m<sup>2</sup>.** O Lote de terreno sob nº 25 da Quadra 43, do Loteamento denominado “Loteamento Nova Lapa”, no município de Bom Jesus da Lapa - BA, comarca de Bom Jesus da Lapa - BA, na quadra formada pelas , **RUA CARLOS ALBERTO (MANCHINHA), RUA RAIMUNDO CESAR VERGNE DE SOUZA, RUA ZECA BAHIA e RUA WILSON XAVIER DA SILVA**, distante 60,00 m da esquina da RUA RAIMUNDO CESAR VERGNE DE SOUZA com a RUA ZECA BAHIA (Lote 20), de formato regular, abrangendo uma área de **200,00 m<sup>2</sup>** (duzentos metros quadrados) e um perímetro de 60,00 m. Para quem de dentro do lote 25 olha para a RUA ZECA BAHIA inicia-se a descrição no vértice na coordenada X: 677.416,32 Y: 8.534.646,58, com uma distância de **10,00 m** de frente até o vértice de coordenada X: 677.406,40 Y: 8.534.647,84, confrontando com **RUA ZECA BAHIA**, daí deflete à direita com uma distância de **20,00 m** do lado direito até o vértice de coordenada X: 677.408,92 Y: 8.534.667,68, confrontando com **Lote 26**, daí deflete à direita com uma distância de **10,00 m** ao fundo até o vértice de coordenada X: 677.418,84 Y: 8.534.666,42, confrontando com **Lote 12**, daí deflete à direita com uma distância de **20,00 m** do lado esquerdo até o vértice de coordenada X: 677.416,32 Y: 8.534.646,58, confrontando com **Lote 24**.

**Quadra: 43. Lote: 26. Área: 200,00 m<sup>2</sup>.** O Lote de terreno sob nº 26 da Quadra 43, do Loteamento denominado “Loteamento Nova Lapa”, no município de Bom Jesus da Lapa - BA, comarca de Bom Jesus da Lapa - BA, na quadra formada pelas , **RUA CARLOS ALBERTO (MANCHINHA), RUA RAIMUNDO CESAR VERGNE DE SOUZA, RUA ZECA BAHIA e RUA WILSON XAVIER DA SILVA**, distante 70,00 m da esquina da RUA RAIMUNDO CESAR VERGNE DE SOUZA com a RUA ZECA BAHIA (Lote 20), de formato regular, abrangendo uma área de **200,00 m<sup>2</sup>** (duzentos metros quadrados) e um perímetro de 60,00 m. Para quem de dentro do lote 26



**PREFEITURA MUNICIPAL DE BOM JESUS DA LAPA – BA**Rua Mal. Floriano Peixoto, nº 208 – Centro -  
Bom Jesus da Lapa – BA, CEP: 47.600-000.**CNPJ: 14.105.183/0001-14**

(77) 3481-3374



olha para a RUA ZECA BAHIA inicia-se a descrição no vértice na coordenada X: 677.406,40 Y: 8.534.647,84, com uma distância de **10,00 m** de frente até o vértice de coordenada X: 677.396,48 Y: 8.534.649,10, confrontando com **RUA ZECA BAHIA**, daí deflete à direita com uma distância de **20,00 m** do lado direito até o vértice de coordenada X: 677.399,00 Y: 8.534.668,94, confrontando com **Lote 27**, daí deflete à direita com uma distância de **10,00 m** ao fundo até o vértice de coordenada X: 677.408,92 Y: 8.534.667,68, confrontando com **Lote 11**, daí deflete à direita com uma distância de **20,00 m** do lado esquerdo até o vértice de coordenada X: 677.406,40 Y: 8.534.647,84, confrontando com **Lote 25**.

**Quadra: 43. Lote: 27. Área: 200,00 m<sup>2</sup>.** O Lote de terreno sob nº 27 da Quadra 43, do **Loteamento denominado “Loteamento Nova Lapa”**, no município de Bom Jesus da Lapa - BA, comarca de Bom Jesus da Lapa - BA, na quadra formada pelas , **RUA CARLOS ALBERTO (MANCHINHA), RUA RAIMUNDO CESAR VERGNE DE SOUZA, RUA ZECA BAHIA e RUA WILSON XAVIER DA SILVA**, distante 80,00 m da esquina da RUA RAIMUNDO CESAR VERGNE DE SOUZA com a RUA ZECA BAHIA (Lote 20), de formato regular, abrangendo uma área de **200,00 m<sup>2</sup>** (duzentos metros quadrados) e um perímetro de 60,00 m. Para quem de dentro do lote 27 olha para a RUA ZECA BAHIA inicia-se a descrição no vértice na coordenada X: 677.396,48 Y: 8.534.649,10, com uma distância de **10,00 m** de frente até o vértice de coordenada X: 677.386,56 Y: 8.534.650,36, confrontando com **RUA ZECA BAHIA**, daí deflete à direita com uma distância de **20,00 m** do lado direito até o vértice de coordenada X: 677.389,08 Y: 8.534.670,20, confrontando com **Lote 28**, daí deflete à direita com uma distância de **10,00 m** ao fundo até o vértice de coordenada X: 677.399,00 Y: 8.534.668,94, confrontando com **Lote 10**, daí deflete à direita com uma distância de **20,00 m** do lado esquerdo até o vértice de coordenada X: 677.396,48 Y: 8.534.649,10, confrontando com **Lote 26**.

**Quadra: 43. Lote: 28. Área: 200,00 m<sup>2</sup>.** O Lote de terreno sob nº 28 da Quadra 43, do **Loteamento denominado “Loteamento Nova Lapa”**, no município de Bom Jesus da Lapa - BA, comarca de Bom Jesus da Lapa - BA, na quadra formada pelas , **RUA CARLOS ALBERTO (MANCHINHA), RUA RAIMUNDO CESAR VERGNE DE SOUZA, RUA ZECA BAHIA e RUA WILSON XAVIER DA SILVA**, distante 90,00 m da esquina da RUA RAIMUNDO CESAR VERGNE DE SOUZA com a RUA ZECA BAHIA (Lote 20), de formato regular, abrangendo uma área de **200,00 m<sup>2</sup>** (duzentos metros quadrados) e um perímetro de 60,00 m. Para quem de dentro do lote 28 olha para a RUA ZECA BAHIA inicia-se a descrição no vértice na coordenada X: 677.386,56 Y: 8.534.650,36, com uma distância de **10,00 m** de frente até o vértice de coordenada X: 677.376,64 Y: 8.534.651,62, confrontando com **RUA ZECA BAHIA**, daí deflete à direita com uma distância de **20,00 m** do lado direito até o vértice de coordenada X: 677.379,16 Y: 8.534.671,46, confrontando com **Lote 29**, daí deflete à direita com uma distância de **10,00 m** ao fundo até o vértice de coordenada X: 677.389,08 Y: 8.534.670,20, confrontando com **Lote 09**, daí deflete





**PREFEITURA MUNICIPAL DE BOM JESUS DA LAPA – BA**  
Rua Mal. Floriano Peixoto, nº 208 – Centro -  
Bom Jesus da Lapa – BA, CEP: 47.600-000.  
**CNPJ: 14.105.183/0001-14**  
(77) 3481-3374



à direita com uma distância de **20,00 m** do lado esquerdo até o vértice de coordenada X: 677.386,56 Y: 8.534.650,36, confrontando com **Lote 27**.

**Quadra: 43. Lote: 29. Área: 200,00 m<sup>2</sup>.** O Lote de terreno sob nº 29 da Quadra 43, do Loteamento denominado “Loteamento Nova Lapa”, no município de Bom Jesus da Lapa - BA, comarca de Bom Jesus da Lapa - BA, na quadra formada pelas , **RUA CARLOS ALBERTO (MANCHINHA), RUA RAIMUNDO CESAR VERGNE DE SOUZA, RUA ZECA BAHIA e RUA WILSON XAVIER DA SILVA**, distante 100,00 m da esquina da RUA RAIMUNDO CESAR VERGNE DE SOUZA com a RUA ZECA BAHIA (Lote 20), de formato regular, abrangendo uma área de **200,00 m<sup>2</sup>** (duzentos metros quadrados) e um perímetro de 60,00 m. Para quem de dentro do lote 29 olha para a RUA ZECA BAHIA inicia-se a descrição no vértice na coordenada X: 677.376,64 Y: 8.534.651,62, com uma distância de **10,00 m** de frente até o vértice de coordenada X: 677.366,72 Y: 8.534.652,88, confrontando com **RUA ZECA BAHIA**, daí deflete à direita com uma distância de **20,00 m** do lado direito até o vértice de coordenada X: 677.369,24 Y: 8.534.672,72, confrontando com **Lote 30**, daí deflete à direita com uma distância de **10,00 m** ao fundo até o vértice de coordenada X: 677.379,16 Y: 8.534.671,46, confrontando com **Lote 08**, daí deflete à direita com uma distância de **20,00 m** do lado esquerdo até o vértice de coordenada X: 677.376,64 Y: 8.534.651,62, confrontando com **Lote 28**.

**Quadra: 43. Lote: 30. Área: 200,00 m<sup>2</sup>.** O Lote de terreno sob nº 30 da Quadra 43, do Loteamento denominado “Loteamento Nova Lapa”, no município de Bom Jesus da Lapa - BA, comarca de Bom Jesus da Lapa - BA, na quadra formada pelas , **RUA CARLOS ALBERTO (MANCHINHA), RUA RAIMUNDO CESAR VERGNE DE SOUZA, RUA ZECA BAHIA e RUA WILSON XAVIER DA SILVA**, distante 110,00 m da esquina da RUA RAIMUNDO CESAR VERGNE DE SOUZA com a RUA ZECA BAHIA (Lote 20), de formato regular, abrangendo uma área de **200,00 m<sup>2</sup>** (duzentos metros quadrados) e um perímetro de 60,00 m. Para quem de dentro do lote 30 olha para a RUA ZECA BAHIA inicia-se a descrição no vértice na coordenada X: 677.366,72 Y: 8.534.652,88, com uma distância de **10,00 m** de frente até o vértice de coordenada X: 677.356,80 Y: 8.534.654,15, confrontando com **RUA ZECA BAHIA**, daí deflete à direita com uma distância de **20,00 m** do lado direito até o vértice de coordenada X: 677.359,32 Y: 8.534.673,99, confrontando com **Lote 31**, daí deflete à direita com uma distância de **10,00 m** ao fundo até o vértice de coordenada X: 677.369,24 Y: 8.534.672,72, confrontando com **Lote 07**, daí deflete à direita com uma distância de **20,00 m** do lado esquerdo até o vértice de coordenada X: 677.366,72 Y: 8.534.652,88, confrontando com **Lote 29**.

**Quadra: 43. Lote: 31. Área: 200,00 m<sup>2</sup>.** O Lote de terreno sob nº 31 da Quadra 43, do Loteamento denominado “Loteamento Nova Lapa”, no município de Bom Jesus da Lapa - BA, comarca de Bom Jesus da Lapa - BA, na quadra formada pelas , **RUA CARLOS ALBERTO (MANCHINHA), RUA RAIMUNDO CESAR VERGNE DE**





**PREFEITURA MUNICIPAL DE BOM JESUS DA LAPA – BA**  
 Rua Mal. Floriano Peixoto, nº 208 – Centro -  
 Bom Jesus da Lapa – BA, CEP: 47.600-000.  
**CNPJ: 14.105.183/0001-14**  
 (77) 3481-3374



**SOUZA, RUA ZECA BAHIA e RUA WILSON XAVIER DA SILVA**, distante 120,00 m da esquina da RUA RAIMUNDO CESAR VERGNE DE SOUZA com a RUA ZECA BAHIA (Lote 20), de formato regular, abrangendo uma área de **200,00 m<sup>2</sup>** (duzentos metros quadrados) e um perímetro de 60,00 m. Para quem de dentro do lote 31 olha para a RUA ZECA BAHIA inicia-se a descrição no vértice na coordenada X: 677.356,80 Y: 8.534.654,15, com uma distância de **10,00 m** de frente até o vértice de coordenada X: 677.346,88 Y: 8.534.655,41, confrontando com **RUA ZECA BAHIA**, daí deflete à direita com uma distância de **20,00 m** do lado direito até o vértice de coordenada X: 677.349,40 Y: 8.534.675,25, confrontando com **Lote 32**, daí deflete à direita com uma distância de **10,00 m** ao fundo até o vértice de coordenada X: 677.359,32 Y: 8.534.673,99, confrontando com **Lote 06**, daí deflete à direita com uma distância de **20,00 m** do lado esquerdo até o vértice de coordenada X: 677.356,80 Y: 8.534.654,15, confrontando com **Lote 30**.

**Quadra: 43. Lote: 32. Área: 200,00 m<sup>2</sup>.** O Lote de terreno sob nº 32 da Quadra 43, do Loteamento denominado “Loteamento Nova Lapa”, no município de Bom Jesus da Lapa - BA, comarca de Bom Jesus da Lapa - BA, na quadra formada pelas , **RUA CARLOS ALBERTO (MANCHINHA), RUA RAIMUNDO CESAR VERGNE DE SOUZA, RUA ZECA BAHIA e RUA WILSON XAVIER DA SILVA**, distante 130,00 m da esquina da RUA RAIMUNDO CESAR VERGNE DE SOUZA com a RUA ZECA BAHIA (Lote 20), de formato regular, abrangendo uma área de **200,00 m<sup>2</sup>** (duzentos metros quadrados) e um perímetro de 60,00 m. Para quem de dentro do lote 32 olha para a RUA ZECA BAHIA inicia-se a descrição no vértice na coordenada X: 677.346,88 Y: 8.534.655,41, com uma distância de **10,00 m** de frente até o vértice de coordenada X: 677.336,96 Y: 8.534.656,67, confrontando com **RUA ZECA BAHIA**, daí deflete à direita com uma distância de **20,00 m** do lado direito até o vértice de coordenada X: 677.339,48 Y: 8.534.676,51, confrontando com **Lote 33**, daí deflete à direita com uma distância de **10,00 m** ao fundo até o vértice de coordenada X: 677.349,40 Y: 8.534.675,25, confrontando com **Lote 05**, daí deflete à direita com uma distância de **20,00 m** do lado esquerdo até o vértice de coordenada X: 677.346,88 Y: 8.534.655,41, confrontando com **Lote 31**.

**Quadra: 43. Lote: 33. Área: 200,00 m<sup>2</sup>.** O Lote de terreno sob nº 33 da Quadra 43, do Loteamento denominado “Loteamento Nova Lapa”, no município de Bom Jesus da Lapa - BA, comarca de Bom Jesus da Lapa - BA, na quadra formada pelas , **RUA CARLOS ALBERTO (MANCHINHA), RUA RAIMUNDO CESAR VERGNE DE SOUZA, RUA ZECA BAHIA e RUA WILSON XAVIER DA SILVA**, distante 140,00 m da esquina da RUA RAIMUNDO CESAR VERGNE DE SOUZA com a RUA ZECA BAHIA (Lote 20), de formato regular, abrangendo uma área de **200,00 m<sup>2</sup>** (duzentos metros quadrados) e um perímetro de 60,00 m. Para quem de dentro do lote 33 olha para a RUA ZECA BAHIA inicia-se a descrição no vértice na coordenada X: 677.336,96 Y: 8.534.656,67, com uma distância de **10,00 m** de frente até o vértice de coordenada X: 677.327,04 Y: 8.534.657,93, confrontando com **RUA ZECA BAHIA**, daí deflete à direita com uma distância de **20,00 m** do lado direito até o vértice







**PREFEITURA MUNICIPAL DE BOM JESUS DA LAPA – BA**  
 Rua Mal. Floriano Peixoto, nº 208 – Centro -  
 Bom Jesus da Lapa – BA, CEP: 47.600-000.  
**CNPJ: 14.105.183/0001-14**  
 (77) 3481-3374



de coordenada X: 677.329,56 Y: 8.534.677,77, confrontando com **Lote 34**, daí deflete à direita com uma distância de **10,00 m** ao fundo até o vértice de coordenada X: 677.339,48 Y: 8.534.676,51, confrontando com **Lote 04**, daí deflete à direita com uma distância de **20,00 m** do lado esquerdo até o vértice de coordenada X: 677.336,96 Y: 8.534.656,67, confrontando com **Lote 32**.

**Quadra: 43. Lote: 34. Área: 200,00 m<sup>2</sup>.** O Lote de terreno sob nº 34 da Quadra 43, do Loteamento denominado “Loteamento Nova Lapa”, no município de Bom Jesus da Lapa - BA, comarca de Bom Jesus da Lapa - BA, na quadra formada pelas , **RUA CARLOS ALBERTO (MANCHINHA), RUA RAIMUNDO CESAR VERGNE DE SOUZA, RUA ZECA BAHIA e RUA WILSON XAVIER DA SILVA**, distante 150,00 m da esquina da RUA RAIMUNDO CESAR VERGNE DE SOUZA com a RUA ZECA BAHIA (Lote 20), de formato regular, abrangendo uma área de **200,00 m<sup>2</sup>** (duzentos metros quadrados) e um perímetro de 60,00 m. Para quem de dentro do lote 34 olha para a RUA ZECA BAHIA inicia-se a descrição no vértice na coordenada X: 677.327,04 Y: 8.534.657,93, com uma distância de **10,00 m** de frente até o vértice de coordenada X: 677.317,12 Y: 8.534.659,19, confrontando com **RUA ZECA BAHIA**, daí deflete à direita com uma distância de **20,00 m** do lado direito até o vértice de coordenada X: 677.319,64 Y: 8.534.679,03, confrontando com **Lote 35**, daí deflete à direita com uma distância de **10,00 m** ao fundo até o vértice de coordenada X: 677.329,56 Y: 8.534.677,77, confrontando com **Lote 03**, daí deflete à direita com uma distância de **20,00 m** do lado esquerdo até o vértice de coordenada X: 677.327,04 Y: 8.534.657,93, confrontando com **Lote 33**.

**Quadra: 43. Lote: 35. Área: 200,00 m<sup>2</sup>.** O Lote de terreno sob nº 35 da Quadra 43, do Loteamento denominado “Loteamento Nova Lapa”, no município de Bom Jesus da Lapa - BA, comarca de Bom Jesus da Lapa - BA, na quadra formada pelas , **RUA CARLOS ALBERTO (MANCHINHA), RUA RAIMUNDO CESAR VERGNE DE SOUZA, RUA ZECA BAHIA e RUA WILSON XAVIER DA SILVA**, distante 160,00 m da esquina da RUA RAIMUNDO CESAR VERGNE DE SOUZA com a RUA ZECA BAHIA (Lote 20), de formato regular, abrangendo uma área de **200,00 m<sup>2</sup>** (duzentos metros quadrados) e um perímetro de 60,00 m. Para quem de dentro do lote 35 olha para a RUA ZECA BAHIA inicia-se a descrição no vértice na coordenada X: 677.317,12 Y: 8.534.659,19, com uma distância de **10,00 m** de frente até o vértice de coordenada X: 677.307,20 Y: 8.534.660,45, confrontando com **RUA ZECA BAHIA**, daí deflete à direita com uma distância de **20,00 m** do lado direito até o vértice de coordenada X: 677.309,72 Y: 8.534.680,29, confrontando com **Lote 36**, daí deflete à direita com uma distância de **10,00 m** ao fundo até o vértice de coordenada X: 677.319,64 Y: 8.534.679,03, confrontando com **Lote 02**, daí deflete à direita com uma distância de **20,00 m** do lado esquerdo até o vértice de coordenada X: 677.317,12 Y: 8.534.659,19, confrontando com **Lote 34**.





**PREFEITURA MUNICIPAL DE BOM JESUS DA LAPA – BA**  
 Rua Mal. Floriano Peixoto, nº 208 – Centro -  
 Bom Jesus da Lapa – BA, CEP: 47.600-000.  
**CNPJ: 14.105.183/0001-14**  
 (77) 3481-3374



**Quadra: 43. Lote: 36. Área: 200,00 m<sup>2</sup>.** O Lote de terreno sob nº 36 da Quadra 43, do Loteamento denominado “Loteamento Nova Lapa”, no município de Bom Jesus da Lapa - BA, comarca de Bom Jesus da Lapa - BA, na quadra formada pelas , **RUA CARLOS ALBERTO (MANCHINHA), RUA RAIMUNDO CESAR VERGNE DE SOUZA, RUA ZECA BAHIA e RUA WILSON XAVIER DA SILVA**, distante 170,00 m da esquina da RUA RAIMUNDO CESAR VERGNE DE SOUZA com a RUA ZECA BAHIA (Lote 20), de formato irregular, abrangendo uma área de **200,00 m<sup>2</sup>** (duzentos metros quadrados) e um perímetro de 60,00 m. Para quem de dentro do lote 36 olha para a RUA ZECA BAHIA inicia-se a descrição no vértice na coordenada X: 677.307,20 Y: 8.534.660,45, com uma distância de **10,00 m** de frente até o vértice de coordenada X: 677.297,28 Y: 8.534.661,71, confrontando com **RUA ZECA BAHIA**, daí deflete à direita com uma distância de **10,00 m** do lado direito até o vértice de coordenada X: 677.298,54 Y: 8.534.671,63, confrontando com **Lote 37**, daí deflete à direita com uma distância de **10,00 m** do lado direito até o vértice de coordenada X: 677.299,80 Y: 8.534.681,55, confrontando com **Lote 38**, daí deflete à direita com uma distância de **10,00 m** ao fundo até o vértice de coordenada X: 677.309,72 Y: 8.534.680,29, confrontando com **Lote 01**, daí deflete à direita com uma distância de **20,00 m** do lado esquerdo até o vértice de coordenada X: 677.307,20 Y: 8.534.660,45, confrontando com **Lote 35**.

**Quadra: 43. Lote: 37. Área: 200,00 m<sup>2</sup>.** O Lote de terreno sob nº 37 da Quadra 43, do Loteamento denominado “Loteamento Nova Lapa”, no município de Bom Jesus da Lapa - BA, comarca de Bom Jesus da Lapa - BA, na quadra formada pelas , **RUA CARLOS ALBERTO (MANCHINHA), RUA RAIMUNDO CESAR VERGNE DE SOUZA, RUA ZECA BAHIA e RUA WILSON XAVIER DA SILVA**, localizado na esquina da RUA WILSON XAVIER DA SILVA com a RUA ZECA BAHIA, de formato regular, abrangendo uma área de **200,00 m<sup>2</sup>** (duzentos metros quadrados) e um perímetro de 60,00 m. Para quem de dentro do lote 37 olha para a RUA WILSON XAVIER DA SILVA inicia-se a descrição no vértice na coordenada X: 677.277,44 Y: 8.534.664,23, com uma distância de **10,00 m** de frente até o vértice de coordenada X: 677.278,70 Y: 8.534.674,15, confrontando com **RUA WILSON XAVIER DA SILVA**, daí deflete à direita com uma distância de **20,00 m** do lado direito até o vértice de coordenada X: 677.298,54 Y: 8.534.671,63, confrontando com **Lote 38**, daí deflete à direita com uma distância de **10,00 m** ao fundo até o vértice de coordenada X: 677.297,28 Y: 8.534.661,71, confrontando com **Lote 36**, daí deflete à direita com uma distância de **20,00 m** do lado esquerdo até o vértice de coordenada X: 677.277,44 Y: 8.534.664,23, confrontando com **RUA ZECA BAHIA**.

**Quadra: 43. Lote: 38. Área: 200,00 m<sup>2</sup>.** O Lote de terreno sob nº 38 da Quadra 43, do Loteamento denominado “Loteamento Nova Lapa”, no município de Bom Jesus da Lapa - BA, comarca de Bom Jesus da Lapa - BA, na quadra formada pelas , **RUA CARLOS ALBERTO (MANCHINHA), RUA RAIMUNDO CESAR VERGNE DE SOUZA, RUA ZECA BAHIA e RUA WILSON XAVIER DA SILVA**, distante 10,00 m da esquina da RUA WILSON XAVIER DA SILVA com a RUA ZECA BAHIA (Lote 37), de





**PREFEITURA MUNICIPAL DE BOM JESUS DA LAPA – BA**  
Rua Mal. Floriano Peixoto, nº 208 – Centro -  
Bom Jesus da Lapa – BA, CEP: 47.600-000.  
**CNPJ: 14.105.183/0001-14**  
(77) 3481-3374



formato regular, abrangendo uma área de **200,00 m<sup>2</sup>** (duzentos metros quadrados) e um perímetro de 60,00 m. Para quem de dentro do lote 38 olha para a RUA WILSON XAVIER DA SILVA inicia-se a descrição no vértice na coordenada X: 677.278,70 Y: 8.534.674,15, com uma distância de **10,00 m** de frente até o vértice de coordenada X: 677.279,96 Y: 8.534.684,07, confrontando com **RUA WILSON XAVIER DA SILVA**, daí deflete à direita com uma distância de **20,00 m** do lado direito até o vértice de coordenada X: 677.299,80 Y: 8.534.681,55, confrontando com **Lote 39**, daí deflete à direita com uma distância de **10,00 m** ao fundo até o vértice de coordenada X: 677.298,54 Y: 8.534.671,63, confrontando com **Lote 36**, daí deflete à direita com uma distância de **20,00 m** do lado esquerdo até o vértice de coordenada X: 677.278,70 Y: 8.534.674,15, confrontando com **Lote 37**.

**Quadra: 43. Lote: 39. Área: 200,00 m<sup>2</sup>.** O Lote de terreno sob nº 39 da Quadra 43, do Loteamento denominado “Loteamento Nova Lapa”, no município de Bom Jesus da Lapa - BA, comarca de Bom Jesus da Lapa - BA, na quadra formada pelas , **RUA CARLOS ALBERTO (MANCHINHA), RUA RAIMUNDO CESAR VERGNE DE SOUZA, RUA ZECA BAHIA e RUA WILSON XAVIER DA SILVA**, distante 20,00 m da esquina da RUA WILSON XAVIER DA SILVA com a RUA ZECA BAHIA (Lote 37), de formato regular, abrangendo uma área de **200,00 m<sup>2</sup>** (duzentos metros quadrados) e um perímetro de 60,00 m. Para quem de dentro do lote 39 olha para a RUA WILSON XAVIER DA SILVA inicia-se a descrição no vértice na coordenada X: 677.279,96 Y: 8.534.684,07, com uma distância de **10,00 m** de frente até o vértice de coordenada X: 677.281,22 Y: 8.534.694,00, confrontando com **RUA WILSON XAVIER DA SILVA**, daí deflete à direita com uma distância de **20,00 m** do lado direito até o vértice de coordenada X: 677.301,06 Y: 8.534.691,47, confrontando com **Lote 40**, daí deflete à direita com uma distância de **10,00 m** ao fundo até o vértice de coordenada X: 677.299,80 Y: 8.534.681,55, confrontando com **Lote 01**, daí deflete à direita com uma distância de **20,00 m** do lado esquerdo até o vértice de coordenada X: 677.279,96 Y: 8.534.684,07, confrontando com **Lote 38**.

**Quadra: 43. Lote: 40. Área: 200,00 m<sup>2</sup>.** O Lote de terreno sob nº 40 da Quadra 43, do Loteamento denominado “Loteamento Nova Lapa”, no município de Bom Jesus da Lapa - BA, comarca de Bom Jesus da Lapa - BA, na quadra formada pelas , **RUA CARLOS ALBERTO (MANCHINHA), RUA RAIMUNDO CESAR VERGNE DE SOUZA, RUA ZECA BAHIA e RUA WILSON XAVIER DA SILVA**, localizado na esquina da RUA WILSON XAVIER DA SILVA com a RUA CARLOS ALBERTO (MANCHINHA), de formato regular, abrangendo uma área de **200,00 m<sup>2</sup>** (duzentos metros quadrados) e um perímetro de 60,00 m. Para quem de dentro do lote 40 olha para a RUA WILSON XAVIER DA SILVA inicia-se a descrição no vértice na coordenada X: 677.281,22 Y: 8.534.694,00, com uma distância de **10,00 m** de frente até o vértice de coordenada X: 677.282,48 Y: 8.534.703,92, confrontando com **RUA WILSON XAVIER DA SILVA**, daí deflete à direita com uma distância de





**PREFEITURA MUNICIPAL DE BOM JESUS DA LAPA – BA**  
Rua Mal. Floriano Peixoto, nº 208 – Centro -  
Bom Jesus da Lapa – BA, CEP: 47.600-000.  
**CNPJ: 14.105.183/0001-14**  
(77) 3481-3374



**20,00 m** do lado direito até o vértice de coordenada X: 677.302,32 Y: 8.534.701,39, confrontando com **RUA CARLOS ALBERTO (MANCHINHA)**, daí deflete à direita com uma distância de **10,00 m** ao fundo até o vértice de coordenada X: 677.301,06 Y: 8.534.691,47, confrontando com **Lote 01**, daí deflete à direita com uma distância de **20,00 m** do lado esquerdo até o vértice de coordenada X: 677.281,22 Y: 8.534.694,00, confrontando com **Lote 39**

**Quadra: 44. Lote: 01. Área: 200,00 m<sup>2</sup>.** O **Lote de terreno sob nº 01 da Quadra 44**, do **Loteamento denominado “Loteamento Nova Lapa”**, no município de Bom Jesus da Lapa - BA, comarca de Bom Jesus da Lapa - BA, na quadra formada pelas, **RUA CARLOS ALBERTO (MANCHINHA), RUA ALAN CIRQUEIRA MIRANDA, RUA ZECA BAHIA e RUA RAIMUNDO CESAR VERGNE DE SOUZA**, distante 180,00 m da esquina da RUA CARLOS ALBERTO (MANCHINHA) com a RUA ALAN CIRQUEIRA MIRANDA (Lote 18), de formato irregular, abrangendo uma área de **200,00 m<sup>2</sup>** (duzentos metros quadrados) e um perímetro de 60,00 m. Para quem de dentro do lote 01 olha para a RUA CARLOS ALBERTO (MANCHINHA) inicia-se a descrição no vértice na coordenada X: 677.514,61 Y: 8.534.674,40, com uma distância de **10,00 m** de frente até o vértice de coordenada X: 677.524,53 Y: 8.534.673,14, confrontando com **RUA CARLOS ALBERTO (MANCHINHA)**, daí deflete à direita com uma distância de **20,00 m** do lado direito até o vértice de coordenada X: 677.522,01 Y: 8.534.653,30, confrontando com **Lote 02**, daí deflete à direita com uma distância de **10,00 m** ao fundo até o vértice de coordenada X: 677.512,09 Y: 8.534.654,56, confrontando com **Lote 36**, daí deflete à direita com uma distância de **10,00 m** do lado esquerdo até o vértice de coordenada X: 677.513,35 Y: 8.534.664,48, confrontando com **Lote 39**, daí deflete à esquerda com uma distância de **10,00 m** do lado esquerdo até o vértice de coordenada X: 677.514,61 Y: 8.534.674,40, confrontando com **Lote 40**.

**Quadra: 44. Lote: 02. Área: 200,00 m<sup>2</sup>.** O **Lote de terreno sob nº 02 da Quadra 44**, do **Loteamento denominado “Loteamento Nova Lapa”**, no município de Bom Jesus da Lapa - BA, comarca de Bom Jesus da Lapa - BA, na quadra formada pelas, **RUA CARLOS ALBERTO (MANCHINHA), RUA ALAN CIRQUEIRA MIRANDA, RUA ZECA BAHIA e RUA RAIMUNDO CESAR VERGNE DE SOUZA**, distante 170,00 m da esquina da RUA CARLOS ALBERTO (MANCHINHA) com a RUA ALAN CIRQUEIRA MIRANDA (Lote 18), de formato regular, abrangendo uma área de **200,00 m<sup>2</sup>** (duzentos metros quadrados) e um perímetro de 60,00 m. Para quem de dentro do lote 02 olha para a RUA CARLOS ALBERTO (MANCHINHA) inicia-se a descrição no vértice na coordenada X: 677.524,53 Y: 8.534.673,14, com uma distância de **10,00 m** de frente até o vértice de coordenada X: 677.534,45 Y: 8.534.671,88, confrontando com **RUA CARLOS ALBERTO (MANCHINHA)**, daí deflete à direita com uma distância de **20,00 m** do lado direito até o vértice de coordenada X: 677.531,93 Y: 8.534.652,04, confrontando com **Lote 03**, daí deflete à direita com uma distância de **10,00 m** ao fundo até o vértice de coordenada X: 677.522,01 Y: 8.534.653,30, confrontando com **Lote 35**, daí deflete à direita com uma distância





PREFEITURA MUNICIPAL DE BOM JESUS DA LAPA – BA  
Rua Mal. Floriano Peixoto, nº 208 – Centro -  
Bom Jesus da Lapa – BA, CEP: 47.600-000.  
CNPJ: 14.105.183/0001-14  
(77) 3481-3374



de **20,00 m** do lado esquerdo até o vértice de coordenada X: 677.524,53 Y: 8.534.673,14, confrontando com **Lote 01**.

**Quadra: 44. Lote: 03. Área: 200,00 m<sup>2</sup>.** O Lote de terreno sob nº 03 da Quadra 44, do Loteamento denominado “Loteamento Nova Lapa”, no município de Bom Jesus da Lapa - BA, comarca de Bom Jesus da Lapa - BA, na quadra formada pelas , **RUA CARLOS ALBERTO (MANCHINHA), RUA ALAN CIRQUEIRA MIRANDA, RUA ZECA BAHIA e RUA RAIMUNDO CESAR VERGNE DE SOUZA**, distante 160,00 m da esquina da RUA CARLOS ALBERTO (MANCHINHA) com a RUA ALAN CIRQUEIRA MIRANDA (Lote 18), de formato regular, abrangendo uma área de **200,00 m<sup>2</sup>** (duzentos metros quadrados) e um perímetro de 60,00 m. Para quem de dentro do lote 03 olha para a RUA CARLOS ALBERTO (MANCHINHA) inicia-se a descrição no vértice na coordenada X: 677.534,45 Y: 8.534.671,88, com uma distância de **10,00 m** de frente até o vértice de coordenada X: 677.544,38 Y: 8.534.670,62, confrontando com **RUA CARLOS ALBERTO (MANCHINHA)**, daí deflete à direita com uma distância de **20,00 m** do lado direito até o vértice de coordenada X: 677.541,85 Y: 8.534.650,78, confrontando com **Lote 04**, daí deflete à direita com uma distância de **10,00 m** ao fundo até o vértice de coordenada X: 677.531,93 Y: 8.534.652,04, confrontando com **Lote 34**, daí deflete à direita com uma distância de **20,00 m** do lado esquerdo até o vértice de coordenada X: 677.534,45 Y: 8.534.671,88, confrontando com **Lote 02**.

**Quadra: 44. Lote: 04. Área: 200,00 m<sup>2</sup>.** O Lote de terreno sob nº 04 da Quadra 44, do Loteamento denominado “Loteamento Nova Lapa”, no município de Bom Jesus da Lapa - BA, comarca de Bom Jesus da Lapa - BA, na quadra formada pelas , **RUA CARLOS ALBERTO (MANCHINHA), RUA ALAN CIRQUEIRA MIRANDA, RUA ZECA BAHIA e RUA RAIMUNDO CESAR VERGNE DE SOUZA**, distante 150,00 m da esquina da RUA CARLOS ALBERTO (MANCHINHA) com a RUA ALAN CIRQUEIRA MIRANDA (Lote 18), de formato regular, abrangendo uma área de **200,00 m<sup>2</sup>** (duzentos metros quadrados) e um perímetro de 60,00 m. Para quem de dentro do lote 04 olha para a RUA CARLOS ALBERTO (MANCHINHA) inicia-se a descrição no vértice na coordenada X: 677.544,38 Y: 8.534.670,62, com uma distância de **10,00 m** de frente até o vértice de coordenada X: 677.554,30 Y: 8.534.669,36, confrontando com **RUA CARLOS ALBERTO (MANCHINHA)**, daí deflete à direita com uma distância de **20,00 m** do lado direito até o vértice de coordenada X: 677.551,77 Y: 8.534.649,52, confrontando com **Lote 05**, daí deflete à direita com uma distância de **10,00 m** ao fundo até o vértice de coordenada X: 677.541,85 Y: 8.534.650,78, confrontando com **Lote 33**, daí deflete à direita com uma distância de **20,00 m** do lado esquerdo até o vértice de coordenada X: 677.544,38 Y: 8.534.670,62, confrontando com **Lote 03**.

**Quadra: 44. Lote: 05. Área: 200,00 m<sup>2</sup>.** O Lote de terreno sob nº 05 da Quadra 44, do Loteamento denominado “Loteamento Nova Lapa”, no município de Bom





**PREFEITURA MUNICIPAL DE BOM JESUS DA LAPA – BA**  
 Rua Mal. Floriano Peixoto, nº 208 – Centro -  
 Bom Jesus da Lapa – BA, CEP: 47.600-000.  
**CNPJ: 14.105.183/0001-14**  
 (77) 3481-3374



Jesus da Lapa - BA, comarca de Bom Jesus da Lapa - BA, na quadra formada pelas , **RUA CARLOS ALBERTO (MANCHINHA), RUA ALAN CIRQUEIRA MIRANDA, RUA ZECA BAHIA e RUA RAIMUNDO CESAR VERGNE DE SOUZA**, distante 140,00 m da esquina da RUA CARLOS ALBERTO (MANCHINHA) com a RUA ALAN CIRQUEIRA MIRANDA (Lote 18), de formato regular, abrangendo uma área de **200,00 m<sup>2</sup>** (duzentos metros quadrados) e um perímetro de 60,00 m. Para quem de dentro do lote 05 olha para a RUA CARLOS ALBERTO (MANCHINHA) inicia-se a descrição no vértice na coordenada X: 677.554,30 Y: 8.534.669,36, com uma distância de **10,00 m** de frente até o vértice de coordenada X: 677.564,22 Y: 8.534.668,10, confrontando com **RUA CARLOS ALBERTO (MANCHINHA)**, daí deflete à direita com uma distância de **20,00 m** do lado direito até o vértice de coordenada X: 677.561,69 Y: 8.534.648,26, confrontando com **Lote 06**, daí deflete à direita com uma distância de **10,00 m** ao fundo até o vértice de coordenada X: 677.551,77 Y: 8.534.649,52, confrontando com **Lote 32**, daí deflete à direita com uma distância de **20,00 m** do lado esquerdo até o vértice de coordenada X: 677.554,30 Y: 8.534.669,36, confrontando com **Lote 04**.

**Quadra: 44. Lote: 06. Área: 200,00 m<sup>2</sup>.** O Lote de terreno sob nº 06 da Quadra 44, do **Loteamento denominado “Loteamento Nova Lapa”**, no município de Bom Jesus da Lapa - BA, comarca de Bom Jesus da Lapa - BA, na quadra formada pelas , **RUA CARLOS ALBERTO (MANCHINHA), RUA ALAN CIRQUEIRA MIRANDA, RUA ZECA BAHIA e RUA RAIMUNDO CESAR VERGNE DE SOUZA**, distante 130,00 m da esquina da RUA CARLOS ALBERTO (MANCHINHA) com a RUA ALAN CIRQUEIRA MIRANDA (Lote 18), de formato regular, abrangendo uma área de **200,00 m<sup>2</sup>** (duzentos metros quadrados) e um perímetro de 60,00 m. Para quem de dentro do lote 06 olha para a RUA CARLOS ALBERTO (MANCHINHA) inicia-se a descrição no vértice na coordenada X: 677.564,22 Y: 8.534.668,10, com uma distância de **10,00 m** de frente até o vértice de coordenada X: 677.574,14 Y: 8.534.666,84, confrontando com **RUA CARLOS ALBERTO (MANCHINHA)**, daí deflete à direita com uma distância de **20,00 m** do lado direito até o vértice de coordenada X: 677.571,61 Y: 8.534.647,00, confrontando com **Lote 07**, daí deflete à direita com uma distância de **10,00 m** ao fundo até o vértice de coordenada X: 677.561,69 Y: 8.534.648,26, confrontando com **Lote 31**, daí deflete à direita com uma distância de **20,00 m** do lado esquerdo até o vértice de coordenada X: 677.564,22 Y: 8.534.668,10, confrontando com **Lote 05**.

**Quadra: 44. Lote: 07. Área: 200,00 m<sup>2</sup>.** O Lote de terreno sob nº 07 da Quadra 44, do **Loteamento denominado “Loteamento Nova Lapa”**, no município de Bom Jesus da Lapa - BA, comarca de Bom Jesus da Lapa - BA, na quadra formada pelas , **RUA CARLOS ALBERTO (MANCHINHA), RUA ALAN CIRQUEIRA MIRANDA, RUA ZECA BAHIA e RUA RAIMUNDO CESAR VERGNE DE SOUZA**, distante 120,00 m da esquina da RUA CARLOS ALBERTO (MANCHINHA) com a RUA ALAN CIRQUEIRA MIRANDA (Lote 18), de formato regular, abrangendo uma área de **200,00 m<sup>2</sup>** (duzentos metros quadrados) e um perímetro de 60,00 m. Para quem de dentro





**PREFEITURA MUNICIPAL DE BOM JESUS DA LAPA – BA**  
 Rua Mal. Floriano Peixoto, nº 208 – Centro -  
 Bom Jesus da Lapa – BA, CEP: 47.600-000.  
**CNPJ: 14.105.183/0001-14**  
 (77) 3481-3374



do lote 07 olha para a RUA CARLOS ALBERTO (MANCHINHA) inicia-se a descrição no vértice na coordenada X: 677.574,14 Y: 8.534.666,84, com uma distância de **10,00 m** de frente até o vértice de coordenada X: 677.584,06 Y: 8.534.665,58, confrontando com **RUA CARLOS ALBERTO (MANCHINHA)**, daí deflete à direita com uma distância de **20,00 m** do lado direito até o vértice de coordenada X: 677.581,53 Y: 8.534.645,74, confrontando com **Lote 08**, daí deflete à direita com uma distância de **10,00 m** ao fundo até o vértice de coordenada X: 677.571,61 Y: 8.534.647,00, confrontando com **Lote 30**, daí deflete à direita com uma distância de **20,00 m** do lado esquerdo até o vértice de coordenada X: 677.574,14 Y: 8.534.666,84, confrontando com **Lote 06**.

**Quadra: 44. Lote: 08. Área: 200,00 m<sup>2</sup>.** O Lote de terreno sob nº 08 da Quadra 44, do Loteamento denominado “Loteamento Nova Lapa”, no município de Bom Jesus da Lapa - BA, comarca de Bom Jesus da Lapa - BA, na quadra formada pelas , **RUA CARLOS ALBERTO (MANCHINHA), RUA ALAN CIRQUEIRA MIRANDA, RUA ZECA BAHIA e RUA RAIMUNDO CESAR VERGNE DE SOUZA**, distante 110,00 m da esquina da RUA CARLOS ALBERTO (MANCHINHA) com a RUA ALAN CIRQUEIRA MIRANDA (Lote 18), de formato regular, abrangendo uma área de **200,00 m<sup>2</sup>** (duzentos metros quadrados) e um perímetro de 60,00 m. Para quem de dentro do lote 08 olha para a RUA CARLOS ALBERTO (MANCHINHA) inicia-se a descrição no vértice na coordenada X: 677.584,06 Y: 8.534.665,58, com uma distância de **10,00 m** de frente até o vértice de coordenada X: 677.593,98 Y: 8.534.664,31, confrontando com **RUA CARLOS ALBERTO (MANCHINHA)**, daí deflete à direita com uma distância de **20,00 m** do lado direito até o vértice de coordenada X: 677.591,45 Y: 8.534.644,47, confrontando com **Lote 09**, daí deflete à direita com uma distância de **10,00 m** ao fundo até o vértice de coordenada X: 677.581,53 Y: 8.534.645,74, confrontando com **Lote 29**, daí deflete à direita com uma distância de **20,00 m** do lado esquerdo até o vértice de coordenada X: 677.584,06 Y: 8.534.665,58, confrontando com **Lote 07**.

**Quadra: 44. Lote: 09. Área: 200,00 m<sup>2</sup>.** O Lote de terreno sob nº 09 da Quadra 44, do Loteamento denominado “Loteamento Nova Lapa”, no município de Bom Jesus da Lapa - BA, comarca de Bom Jesus da Lapa - BA, na quadra formada pelas , **RUA CARLOS ALBERTO (MANCHINHA), RUA ALAN CIRQUEIRA MIRANDA, RUA ZECA BAHIA e RUA RAIMUNDO CESAR VERGNE DE SOUZA**, distante 100,00 m da esquina da RUA RAIMUNDO CESAR VERGNE DE SOUZA com a RUA CARLOS ALBERTO (MANCHINHA) (Lote 40), de formato regular, abrangendo uma área de **200,00 m<sup>2</sup>** (duzentos metros quadrados) e um perímetro de 60,00 m. Para quem de dentro do lote 09 olha para a RUA CARLOS ALBERTO (MANCHINHA) inicia-se a descrição no vértice na coordenada X: 677.593,98 Y: 8.534.664,31, com uma distância de **10,00 m** de frente até o vértice de coordenada X: 677.603,90 Y: 8.534.663,05, confrontando com **RUA CARLOS ALBERTO (MANCHINHA)**, daí deflete à direita com uma distância de **20,00 m** do lado direito até o vértice de coordenada X: 677.601,37 Y: 8.534.643,21, confrontando com **Lote 10**, daí deflete





**PREFEITURA MUNICIPAL DE BOM JESUS DA LAPA – BA**  
Rua Mal. Floriano Peixoto, nº 208 – Centro -  
Bom Jesus da Lapa – BA, CEP: 47.600-000.  
**CNPJ: 14.105.183/0001-14**  
(77) 3481-3374



à direita com uma distância de **10,00 m** ao fundo até o vértice de coordenada X: 677.591,45 Y: 8.534.644,47, confrontando com **Lote 28**, daí deflete à direita com uma distância de **20,00 m** do lado esquerdo até o vértice de coordenada X: 677.593,98 Y: 8.534.664,31, confrontando com **Lote 08**.

**Quadra: 44. Lote: 10. Área: 200,00 m<sup>2</sup>.** O **Lote de terreno sob nº 10 da Quadra 44**, do **Loteamento denominado “Loteamento Nova Lapa”**, no município de Bom Jesus da Lapa - BA, comarca de Bom Jesus da Lapa - BA, na quadra formada pelas, **RUA CARLOS ALBERTO (MANCHINHA), RUA ALAN CIRQUEIRA MIRANDA, RUA ZECA BAHIA e RUA RAIMUNDO CESAR VERGNE DE SOUZA**, distante 110,00 m da esquina da RUA RAIMUNDO CESAR VERGNE DE SOUZA com a RUA CARLOS ALBERTO (MANCHINHA) (Lote 40), de formato regular, abrangendo uma área de **200,00 m<sup>2</sup>** (duzentos metros quadrados) e um perímetro de 60,00 m. Para quem de dentro do lote 10 olha para a RUA CARLOS ALBERTO (MANCHINHA) inicia-se a descrição no vértice na coordenada X: 677.603,90 Y: 8.534.663,05, com uma distância de **10,00 m** de frente até o vértice de coordenada X: 677.613,82 Y: 8.534.661,79, confrontando com **RUA CARLOS ALBERTO (MANCHINHA)**, daí deflete à direita com uma distância de **20,00 m** do lado direito até o vértice de coordenada X: 677.611,29 Y: 8.534.641,95, confrontando com **Lote 11**, daí deflete à direita com uma distância de **10,00 m** ao fundo até o vértice de coordenada X: 677.601,37 Y: 8.534.643,21, confrontando com **Lote 27**, daí deflete à direita com uma distância de **20,00 m** do lado esquerdo até o vértice de coordenada X: 677.603,90 Y: 8.534.663,05, confrontando com **Lote 09**.

**Quadra: 44. Lote: 11. Área: 200,00 m<sup>2</sup>.** O **Lote de terreno sob nº 11 da Quadra 44**, do **Loteamento denominado “Loteamento Nova Lapa”**, no município de Bom Jesus da Lapa - BA, comarca de Bom Jesus da Lapa - BA, na quadra formada pelas, **RUA CARLOS ALBERTO (MANCHINHA), RUA ALAN CIRQUEIRA MIRANDA, RUA ZECA BAHIA e RUA RAIMUNDO CESAR VERGNE DE SOUZA**, distante 120,00 m da esquina da RUA RAIMUNDO CESAR VERGNE DE SOUZA com a RUA CARLOS ALBERTO (MANCHINHA) (Lote 40), de formato regular, abrangendo uma área de **200,00 m<sup>2</sup>** (duzentos metros quadrados) e um perímetro de 60,00 m. Para quem de dentro do lote 11 olha para a RUA CARLOS ALBERTO (MANCHINHA) inicia-se a descrição no vértice na coordenada X: 677.613,82 Y: 8.534.661,79, com uma distância de **10,00 m** de frente até o vértice de coordenada X: 677.623,74 Y: 8.534.660,53, confrontando com **RUA CARLOS ALBERTO (MANCHINHA)**, daí deflete à direita com uma distância de **20,00 m** do lado direito até o vértice de coordenada X: 677.621,21 Y: 8.534.640,69, confrontando com **Lote 12**, daí deflete à direita com uma distância de **10,00 m** ao fundo até o vértice de coordenada X: 677.611,29 Y: 8.534.641,95, confrontando com **Lote 26**, daí deflete à direita com uma distância de **20,00 m** do lado esquerdo até o vértice de coordenada X: 677.613,82 Y: 8.534.661,79, confrontando com **Lote 10**.







PREFEITURA MUNICIPAL DE BOM JESUS DA LAPA – BA  
Rua Mal. Floriano Peixoto, nº 208 – Centro -  
Bom Jesus da Lapa – BA, CEP: 47.600-000.  
CNPJ: 14.105.183/0001-14  
(77) 3481-3374



**Quadra: 44. Lote: 12. Área: 200,00 m<sup>2</sup>.** O Lote de terreno sob nº 12 da Quadra 44, do Loteamento denominado “Loteamento Nova Lapa”, no município de Bom Jesus da Lapa - BA, comarca de Bom Jesus da Lapa - BA, na quadra formada pelas , **RUA CARLOS ALBERTO (MANCHINHA), RUA ALAN CIRQUEIRA MIRANDA, RUA ZECA BAHIA e RUA RAIMUNDO CESAR VERGNE DE SOUZA**, distante 130,00 m da esquina da RUA RAIMUNDO CESAR VERGNE DE SOUZA com a RUA CARLOS ALBERTO (MANCHINHA) (Lote 40), de formato regular, abrangendo uma área de **200,00 m<sup>2</sup>** (duzentos metros quadrados) e um perímetro de 60,00 m. Para quem de dentro do lote 12 olha para a RUA CARLOS ALBERTO (MANCHINHA) inicia-se a descrição no vértice na coordenada X: 677.623,74 Y: 8.534.660,53, com uma distância de **10,00 m** de frente até o vértice de coordenada X: 677.633,66 Y: 8.534.659,27, confrontando com **RUA CARLOS ALBERTO (MANCHINHA)**, daí deflete à direita com uma distância de **20,00 m** do lado direito até o vértice de coordenada X: 677.631,13 Y: 8.534.639,43, confrontando com **Lote 13**, daí deflete à direita com uma distância de **10,00 m** ao fundo até o vértice de coordenada X: 677.621,21 Y: 8.534.640,69, confrontando com **Lote 25**, daí deflete à direita com uma distância de **20,00 m** do lado esquerdo até o vértice de coordenada X: 677.623,74 Y: 8.534.660,53, confrontando com **Lote 11**.

**Quadra: 44. Lote: 13. Área: 200,00 m<sup>2</sup>.** O Lote de terreno sob nº 13 da Quadra 44, do Loteamento denominado “Loteamento Nova Lapa”, no município de Bom Jesus da Lapa - BA, comarca de Bom Jesus da Lapa - BA, na quadra formada pelas , **RUA CARLOS ALBERTO (MANCHINHA), RUA ALAN CIRQUEIRA MIRANDA, RUA ZECA BAHIA e RUA RAIMUNDO CESAR VERGNE DE SOUZA**, distante 140,00 m da esquina da RUA RAIMUNDO CESAR VERGNE DE SOUZA com a RUA CARLOS ALBERTO (MANCHINHA) (Lote 40), de formato regular, abrangendo uma área de **200,00 m<sup>2</sup>** (duzentos metros quadrados) e um perímetro de 60,00 m. Para quem de dentro do lote 13 olha para a RUA CARLOS ALBERTO (MANCHINHA) inicia-se a descrição no vértice na coordenada X: 677.633,66 Y: 8.534.659,27, com uma distância de **10,00 m** de frente até o vértice de coordenada X: 677.643,58 Y: 8.534.658,01, confrontando com **RUA CARLOS ALBERTO (MANCHINHA)**, daí deflete à direita com uma distância de **20,00 m** do lado direito até o vértice de coordenada X: 677.641,05 Y: 8.534.638,17, confrontando com **Lote 14**, daí deflete à direita com uma distância de **10,00 m** ao fundo até o vértice de coordenada X: 677.631,13 Y: 8.534.639,43, confrontando com **Lote 24**, daí deflete à direita com uma distância de **20,00 m** do lado esquerdo até o vértice de coordenada X: 677.633,66 Y: 8.534.659,27, confrontando com **Lote 12**.

**Quadra: 44. Lote: 14. Área: 200,00 m<sup>2</sup>.** O Lote de terreno sob nº 14 da Quadra 44, do Loteamento denominado “Loteamento Nova Lapa”, no município de Bom Jesus da Lapa - BA, comarca de Bom Jesus da Lapa - BA, na quadra formada pelas , **RUA CARLOS ALBERTO (MANCHINHA), RUA ALAN CIRQUEIRA MIRANDA, RUA ZECA BAHIA e RUA RAIMUNDO CESAR VERGNE DE SOUZA**, distante 150,00 m da esquina da RUA RAIMUNDO CESAR VERGNE DE SOUZA com a RUA CARLOS





**PREFEITURA MUNICIPAL DE BOM JESUS DA LAPA – BA**

Rua Mal. Floriano Peixoto, nº 208 – Centro -  
Bom Jesus da Lapa – BA, CEP: 47.600-000.

**CNPJ: 14.105.183/0001-14**

(77) 3481-3374



ALBERTO (MANCHINHA) (Lote 40), de formato regular, abrangendo uma área de **200,00 m<sup>2</sup>** (duzentos metros quadrados) e um perímetro de 60,00 m. Para quem de dentro do lote 14 olha para a RUA CARLOS ALBERTO (MANCHINHA) inicia-se a descrição no vértice na coordenada X: 677.643,58 Y: 8.534.658,01, com uma distância de **10,00 m** de frente até o vértice de coordenada X: 677.653,50 Y: 8.534.656,75, confrontando com **RUA CARLOS ALBERTO (MANCHINHA)**, daí deflete à direita com uma distância de **20,00 m** do lado direito até o vértice de coordenada X: 677.650,97 Y: 8.534.636,91, confrontando com **Lote 15**, daí deflete à direita com uma distância de **10,00 m** ao fundo até o vértice de coordenada X: 677.641,05 Y: 8.534.638,17, confrontando com **Lote 23**, daí deflete à direita com uma distância de **20,00 m** do lado esquerdo até o vértice de coordenada X: 677.643,58 Y: 8.534.658,01, confrontando com **Lote 13**.

**Quadra: 44. Lote: 15. Área: 200,00 m<sup>2</sup>.** O Lote de terreno sob nº 15 da Quadra 44, do Loteamento denominado “Loteamento Nova Lapa”, no município de Bom Jesus da Lapa - BA, comarca de Bom Jesus da Lapa - BA, na quadra formada pelas , **RUA CARLOS ALBERTO (MANCHINHA), RUA ALAN CIRQUEIRA MIRANDA, RUA ZECA BAHIA e RUA RAIMUNDO CESAR VERGNE DE SOUZA**, distante 160,00 m da esquina da RUA RAIMUNDO CESAR VERGNE DE SOUZA com a RUA CARLOS ALBERTO (MANCHINHA) (Lote 40), de formato regular, abrangendo uma área de **200,00 m<sup>2</sup>** (duzentos metros quadrados) e um perímetro de 60,00 m. Para quem de dentro do lote 15 olha para a RUA CARLOS ALBERTO (MANCHINHA) inicia-se a descrição no vértice na coordenada X: 677.653,50 Y: 8.534.656,75, com uma distância de **10,00 m** de frente até o vértice de coordenada X: 677.663,42 Y: 8.534.655,49, confrontando com **RUA CARLOS ALBERTO (MANCHINHA)**, daí deflete à direita com uma distância de **20,00 m** do lado direito até o vértice de coordenada X: 677.660,89 Y: 8.534.635,65, confrontando com **Lote 16**, daí deflete à direita com uma distância de **10,00 m** ao fundo até o vértice de coordenada X: 677.650,97 Y: 8.534.636,91, confrontando com **Lote 22**, daí deflete à direita com uma distância de **20,00 m** do lado esquerdo até o vértice de coordenada X: 677.653,50 Y: 8.534.656,75, confrontando com **Lote 14**.

**Quadra: 44. Lote: 16. Área: 200,00 m<sup>2</sup>.** O Lote de terreno sob nº 16 da Quadra 44, do Loteamento denominado “Loteamento Nova Lapa”, no município de Bom Jesus da Lapa - BA, comarca de Bom Jesus da Lapa - BA, na quadra formada pelas , **RUA CARLOS ALBERTO (MANCHINHA), RUA ALAN CIRQUEIRA MIRANDA, RUA ZECA BAHIA e RUA RAIMUNDO CESAR VERGNE DE SOUZA**, distante 170,00 m da esquina da RUA RAIMUNDO CESAR VERGNE DE SOUZA com a RUA CARLOS ALBERTO (MANCHINHA) (Lote 40), de formato regular, abrangendo uma área de **200,00 m<sup>2</sup>** (duzentos metros quadrados) e um perímetro de 60,00 m. Para quem de dentro do lote 16 olha para a RUA CARLOS ALBERTO (MANCHINHA) inicia-se a descrição no vértice na coordenada X: 677.663,42 Y: 8.534.655,49, com uma distância de **10,00 m** de frente até o vértice de coordenada X: 677.673,34 Y: 8.534.654,23, confrontando com **RUA CARLOS ALBERTO (MANCHINHA)**, daí deflete



**PREFEITURA MUNICIPAL DE BOM JESUS DA LAPA – BA**Rua Mal. Floriano Peixoto, nº 208 – Centro -  
Bom Jesus da Lapa – BA, CEP: 47.600-000.**CNPJ: 14.105.183/0001-14**

(77) 3481-3374



à direita com uma distância de **20,00 m** do lado direito até o vértice de coordenada X: 677.670,81 Y: 8.534.634,38, confrontando com **Lote 17**, daí deflete à direita com uma distância de **10,00 m** ao fundo até o vértice de coordenada X: 677.660,89 Y: 8.534.635,65, confrontando com **Lote 21**, daí deflete à direita com uma distância de **20,00 m** do lado esquerdo até o vértice de coordenada X: 677.663,42 Y: 8.534.655,49, confrontando com **Lote 15**.

**Quadra: 44. Lote: 17. Área: 200,00 m<sup>2</sup>.** O Lote de terreno sob nº 17 da Quadra 44, do Loteamento denominado “Loteamento Nova Lapa”, no município de Bom Jesus da Lapa - BA, comarca de Bom Jesus da Lapa - BA, na quadra formada pelas , **RUA CARLOS ALBERTO (MANCHINHA), RUA ALAN CIRQUEIRA MIRANDA, RUA ZECA BAHIA e RUA RAIMUNDO CESAR VERGNE DE SOUZA**, distante 180,00 m da esquina da RUA RAIMUNDO CESAR VERGNE DE SOUZA com a RUA CARLOS ALBERTO (MANCHINHA) (Lote 40), de formato regular, abrangendo uma área de **200,00 m<sup>2</sup>** (duzentos metros quadrados) e um perímetro de 60,00 m. Para quem de dentro do lote 17 olha para a RUA CARLOS ALBERTO (MANCHINHA) inicia-se a descrição no vértice na coordenada X: 677.673,34 Y: 8.534.654,23, com uma distância de **10,00 m** de frente até o vértice de coordenada X: 677.683,26 Y: 8.534.652,96, confrontando com **RUA CARLOS ALBERTO (MANCHINHA)**, daí deflete à direita com uma distância de **20,00 m** do lado direito até o vértice de coordenada X: 677.680,73 Y: 8.534.633,12, confrontando com **Lote 18**, daí deflete à direita com uma distância de **10,00 m** ao fundo até o vértice de coordenada X: 677.670,81 Y: 8.534.634,38, confrontando com **Lote 20**, daí deflete à direita com uma distância de **20,00 m** do lado esquerdo até o vértice de coordenada X: 677.673,34 Y: 8.534.654,23, confrontando com **Lote 16**.

**Quadra: 44. Lote: 18. Área: 200,00 m<sup>2</sup>.** O Lote de terreno sob nº 18 da Quadra 44, do Loteamento denominado “Loteamento Nova Lapa”, no município de Bom Jesus da Lapa - BA, comarca de Bom Jesus da Lapa - BA, na quadra formada pelas , **RUA CARLOS ALBERTO (MANCHINHA), RUA ALAN CIRQUEIRA MIRANDA, RUA ZECA BAHIA e RUA RAIMUNDO CESAR VERGNE DE SOUZA**, localizado na esquina da RUA CARLOS ALBERTO (MANCHINHA) com a RUA ALAN CIRQUEIRA MIRANDA, de formato regular, abrangendo uma área de **200,00 m<sup>2</sup>** (duzentos metros quadrados) e um perímetro de 60,00 m. Para quem de dentro do lote 18 olha para a RUA CARLOS ALBERTO (MANCHINHA) inicia-se a descrição no vértice na coordenada X: 677.683,26 Y: 8.534.652,96, com uma distância de **10,00 m** de frente até o vértice de coordenada X: 677.693,18 Y: 8.534.651,70, confrontando com **RUA CARLOS ALBERTO (MANCHINHA)**, daí deflete à direita com uma distância de **20,00 m** do lado direito até o vértice de coordenada X: 677.690,66 Y: 8.534.631,86, confrontando com **RUA ALAN CIRQUEIRA MIRANDA**, daí deflete à direita com uma distância de **10,00 m** ao fundo até o vértice de coordenada X: 677.680,73 Y: 8.534.633,12, confrontando com **Lote 19**, daí deflete à direita com uma distância de **20,00 m** do lado esquerdo até o vértice de coordenada X: 677.683,26 Y: 8.534.652,96, confrontando com **Lote 17**.





PREFEITURA MUNICIPAL DE BOM JESUS DA LAPA – BA  
Rua Mal. Floriano Peixoto, nº 208 – Centro -  
Bom Jesus da Lapa – BA, CEP: 47.600-000.  
CNPJ: 14.105.183/0001-14  
(77) 3481-3374



**Quadra: 44. Lote: 19. Área: 200,00 m<sup>2</sup>.** O Lote de terreno sob nº 19 da Quadra 44, do Loteamento denominado “Loteamento Nova Lapa”, no município de Bom Jesus da Lapa - BA, comarca de Bom Jesus da Lapa - BA, na quadra formada pelas , **RUA CARLOS ALBERTO (MANCHINHA), RUA ALAN CIRQUEIRA MIRANDA, RUA ZECA BAHIA e RUA RAIMUNDO CESAR VERGNE DE SOUZA**, localizado na esquina da RUA ZECA BAHIA com a RUA ALAN CIRQUEIRA MIRANDA, de formato regular, abrangendo uma área de **200,00 m<sup>2</sup>** (duzentos metros quadrados) e um perímetro de 60,00 m. Para quem de dentro do lote 19 olha para a RUA ZECA BAHIA inicia-se a descrição no vértice na coordenada X: 677.688,13 Y: 8.534.612,02, com uma distância de **10,00 m** de frente até o vértice de coordenada X: 677.678,21 Y: 8.534.613,28, confrontando com **RUA ZECA BAHIA**, daí deflete à direita com uma distância de **20,00 m** do lado direito até o vértice de coordenada X: 677.680,73 Y: 8.534.633,12, confrontando com **Lote 20**, daí deflete à direita com uma distância de **10,00 m** ao fundo até o vértice de coordenada X: 677.690,66 Y: 8.534.631,86, confrontando com **Lote 18**, daí deflete à direita com uma distância de **20,00 m** do lado esquerdo até o vértice de coordenada X: 677.688,13 Y: 8.534.612,02, confrontando com **RUA ALAN CIRQUEIRA MIRANDA**.

**Quadra: 44. Lote: 20. Área: 200,00 m<sup>2</sup>.** O Lote de terreno sob nº 20 da Quadra 44, do Loteamento denominado “Loteamento Nova Lapa”, no município de Bom Jesus da Lapa - BA, comarca de Bom Jesus da Lapa - BA, na quadra formada pelas , **RUA CARLOS ALBERTO (MANCHINHA), RUA ALAN CIRQUEIRA MIRANDA, RUA ZECA BAHIA e RUA RAIMUNDO CESAR VERGNE DE SOUZA**, distante 10,00 m da esquina da RUA ZECA BAHIA com a RUA ALAN CIRQUEIRA MIRANDA (Lote 19), de formato regular, abrangendo uma área de **200,00 m<sup>2</sup>** (duzentos metros quadrados) e um perímetro de 60,00 m. Para quem de dentro do lote 20 olha para a RUA ZECA BAHIA inicia-se a descrição no vértice na coordenada X: 677.678,21 Y: 8.534.613,28, com uma distância de **10,00 m** de frente até o vértice de coordenada X: 677.668,29 Y: 8.534.614,54, confrontando com **RUA ZECA BAHIA**, daí deflete à direita com uma distância de **20,00 m** do lado direito até o vértice de coordenada X: 677.670,81 Y: 8.534.634,38, confrontando com **Lote 21**, daí deflete à direita com uma distância de **10,00 m** ao fundo até o vértice de coordenada X: 677.680,73 Y: 8.534.633,12, confrontando com **Lote 17**, daí deflete à direita com uma distância de **20,00 m** do lado esquerdo até o vértice de coordenada X: 677.678,21 Y: 8.534.613,28, confrontando com **Lote 19**.

**Quadra: 44. Lote: 21. Área: 200,00 m<sup>2</sup>.** O Lote de terreno sob nº 21 da Quadra 44, do Loteamento denominado “Loteamento Nova Lapa”, no município de Bom Jesus da Lapa - BA, comarca de Bom Jesus da Lapa - BA, na quadra formada pelas , **RUA CARLOS ALBERTO (MANCHINHA), RUA ALAN CIRQUEIRA MIRANDA, RUA ZECA BAHIA e RUA RAIMUNDO CESAR VERGNE DE SOUZA**, distante 20,00 m da



**PREFEITURA MUNICIPAL DE BOM JESUS DA LAPA – BA**Rua Mal. Floriano Peixoto, nº 208 – Centro -  
Bom Jesus da Lapa – BA, CEP: 47.600-000.**CNPJ: 14.105.183/0001-14**

(77) 3481-3374



esquina da RUA ZECA BAHIA com a RUA ALAN CIRQUEIRA MIRANDA (Lote 19), de formato regular, abrangendo uma área de **200,00 m<sup>2</sup>** (duzentos metros quadrados) e um perímetro de 60,00 m. Para quem de dentro do lote 21 olha para a RUA ZECA BAHIA inicia-se a descrição no vértice na coordenada X: 677.668,29 Y: 8.534.614,54, com uma distância de **10,00 m** de frente até o vértice de coordenada X: 677.658,37 Y: 8.534.615,81, confrontando com **RUA ZECA BAHIA**, daí deflete à direita com uma distância de **20,00 m** do lado direito até o vértice de coordenada X: 677.660,89 Y: 8.534.635,65, confrontando com **Lote 22**, daí deflete à direita com uma distância de **10,00 m** ao fundo até o vértice de coordenada X: 677.670,81 Y: 8.534.634,38, confrontando com **Lote 16**, daí deflete à direita com uma distância de **20,00 m** do lado esquerdo até o vértice de coordenada X: 677.668,29 Y: 8.534.614,54, confrontando com **Lote 20**.

**Quadra: 44. Lote: 22. Área: 200,00 m<sup>2</sup>.** O Lote de terreno sob nº 22 da Quadra 44, do Loteamento denominado “Loteamento Nova Lapa”, no município de Bom Jesus da Lapa - BA, comarca de Bom Jesus da Lapa - BA, na quadra formada pelas , **RUA CARLOS ALBERTO (MANCHINHA), RUA ALAN CIRQUEIRA MIRANDA, RUA ZECA BAHIA e RUA RAIMUNDO CESAR VERGNE DE SOUZA**, distante 30,00 m da esquina da RUA ZECA BAHIA com a RUA ALAN CIRQUEIRA MIRANDA (Lote 19), de formato regular, abrangendo uma área de **200,00 m<sup>2</sup>** (duzentos metros quadrados) e um perímetro de 60,00 m. Para quem de dentro do lote 22 olha para a RUA ZECA BAHIA inicia-se a descrição no vértice na coordenada X: 677.658,37 Y: 8.534.615,81, com uma distância de **10,00 m** de frente até o vértice de coordenada X: 677.648,45 Y: 8.534.617,07, confrontando com **RUA ZECA BAHIA**, daí deflete à direita com uma distância de **20,00 m** do lado direito até o vértice de coordenada X: 677.650,97 Y: 8.534.636,91, confrontando com **Lote 23**, daí deflete à direita com uma distância de **10,00 m** ao fundo até o vértice de coordenada X: 677.660,89 Y: 8.534.635,65, confrontando com **Lote 15**, daí deflete à direita com uma distância de **20,00 m** do lado esquerdo até o vértice de coordenada X: 677.658,37 Y: 8.534.615,81, confrontando com **Lote 21**.

**Quadra: 44. Lote: 23. Área: 200,00 m<sup>2</sup>.** O Lote de terreno sob nº 23 da Quadra 44, do Loteamento denominado “Loteamento Nova Lapa”, no município de Bom Jesus da Lapa - BA, comarca de Bom Jesus da Lapa - BA, na quadra formada pelas , **RUA CARLOS ALBERTO (MANCHINHA), RUA ALAN CIRQUEIRA MIRANDA, RUA ZECA BAHIA e RUA RAIMUNDO CESAR VERGNE DE SOUZA**, distante 40,00 m da esquina da RUA ZECA BAHIA com a RUA ALAN CIRQUEIRA MIRANDA (Lote 19), de formato regular, abrangendo uma área de **200,00 m<sup>2</sup>** (duzentos metros quadrados) e um perímetro de 60,00 m. Para quem de dentro do lote 23 olha para a RUA ZECA BAHIA inicia-se a descrição no vértice na coordenada X: 677.648,45 Y: 8.534.617,07, com uma distância de **10,00 m** de frente até o vértice de coordenada X: 677.638,53 Y: 8.534.618,33, confrontando com **RUA ZECA BAHIA**, daí deflete à direita com uma distância de **20,00 m** do lado direito até o vértice de coordenada X: 677.641,05 Y: 8.534.638,17, confrontando com **Lote 24**, daí





**PREFEITURA MUNICIPAL DE BOM JESUS DA LAPA – BA**  
Rua Mal. Floriano Peixoto, nº 208 – Centro -  
Bom Jesus da Lapa – BA, CEP: 47.600-000.  
**CNPJ: 14.105.183/0001-14**  
(77) 3481-3374



deflete à direita com uma distância de **10,00 m** ao fundo até o vértice de coordenada X: 677.650,97 Y: 8.534.636,91, confrontando com **Lote 14**, daí deflete à direita com uma distância de **20,00 m** do lado esquerdo até o vértice de coordenada X: 677.648,45 Y: 8.534.617,07, confrontando com **Lote 22**.

**Quadra: 44. Lote: 24. Área: 200,00 m<sup>2</sup>.** O **Lote de terreno sob nº 24 da Quadra 44**, do **Loteamento denominado “Loteamento Nova Lapa”**, no município de Bom Jesus da Lapa - BA, comarca de Bom Jesus da Lapa - BA, na quadra formada pelas, **RUA CARLOS ALBERTO (MANCHINHA), RUA ALAN CIRQUEIRA MIRANDA, RUA ZECA BAHIA e RUA RAIMUNDO CESAR VERGNE DE SOUZA**, distante 50,00 m da esquina da RUA ZECA BAHIA com a RUA ALAN CIRQUEIRA MIRANDA (Lote 19), de formato regular, abrangendo uma área de **200,00 m<sup>2</sup>** (duzentos metros quadrados) e um perímetro de 60,00 m. Para quem de dentro do lote 24 olha para a RUA ZECA BAHIA inicia-se a descrição no vértice na coordenada X: 677.638,53 Y: 8.534.618,33, com uma distância de **10,00 m** de frente até o vértice de coordenada X: 677.628,61 Y: 8.534.619,59, confrontando com **RUA ZECA BAHIA**, daí deflete à direita com uma distância de **20,00 m** do lado direito até o vértice de coordenada X: 677.631,13 Y: 8.534.639,43, confrontando com **Lote 25**, daí deflete à direita com uma distância de **10,00 m** ao fundo até o vértice de coordenada X: 677.641,05 Y: 8.534.638,17, confrontando com **Lote 13**, daí deflete à direita com uma distância de **20,00 m** do lado esquerdo até o vértice de coordenada X: 677.638,53 Y: 8.534.618,33, confrontando com **Lote 23**.

**Quadra: 44. Lote: 25. Área: 200,00 m<sup>2</sup>.** O **Lote de terreno sob nº 25 da Quadra 44**, do **Loteamento denominado “Loteamento Nova Lapa”**, no município de Bom Jesus da Lapa - BA, comarca de Bom Jesus da Lapa - BA, na quadra formada pelas, **RUA CARLOS ALBERTO (MANCHINHA), RUA ALAN CIRQUEIRA MIRANDA, RUA ZECA BAHIA e RUA RAIMUNDO CESAR VERGNE DE SOUZA**, distante 60,00 m da esquina da RUA ZECA BAHIA com a RUA ALAN CIRQUEIRA MIRANDA (Lote 19), de formato regular, abrangendo uma área de **200,00 m<sup>2</sup>** (duzentos metros quadrados) e um perímetro de 60,00 m. Para quem de dentro do lote 25 olha para a RUA ZECA BAHIA inicia-se a descrição no vértice na coordenada X: 677.628,61 Y: 8.534.619,59, com uma distância de **10,00 m** de frente até o vértice de coordenada X: 677.618,69 Y: 8.534.620,85, confrontando com **RUA ZECA BAHIA**, daí deflete à direita com uma distância de **20,00 m** do lado direito até o vértice de coordenada X: 677.621,21 Y: 8.534.640,69, confrontando com **Lote 26**, daí deflete à direita com uma distância de **10,00 m** ao fundo até o vértice de coordenada X: 677.631,13 Y: 8.534.639,43, confrontando com **Lote 12**, daí deflete à direita com uma distância de **20,00 m** do lado esquerdo até o vértice de coordenada X: 677.628,61 Y: 8.534.619,59, confrontando com **Lote 24**.

**Quadra: 44. Lote: 26. Área: 200,00 m<sup>2</sup>.** O **Lote de terreno sob nº 26 da Quadra 44**, do **Loteamento denominado “Loteamento Nova Lapa”**, no município de Bom





PREFEITURA MUNICIPAL DE BOM JESUS DA LAPA – BA  
Rua Mal. Floriano Peixoto, nº 208 – Centro -  
Bom Jesus da Lapa – BA, CEP: 47.600-000.  
CNPJ: 14.105.183/0001-14  
(77) 3481-3374



Jesus da Lapa - BA, comarca de Bom Jesus da Lapa - BA, na quadra formada pelas , **RUA CARLOS ALBERTO (MANCHINHA), RUA ALAN CIRQUEIRA MIRANDA, RUA ZECA BAHIA e RUA RAIMUNDO CESAR VERGNE DE SOUZA**, distante 70,00 m da esquina da RUA ZECA BAHIA com a RUA ALAN CIRQUEIRA MIRANDA (Lote 19), de formato regular, abrangendo uma área de **200,00 m<sup>2</sup>** (duzentos metros quadrados) e um perímetro de 60,00 m. Para quem de dentro do lote 26 olha para a RUA ZECA BAHIA inicia-se a descrição no vértice na coordenada X: 677.618,69 Y: 8.534.620,85, com uma distância de **10,00 m** de frente até o vértice de coordenada X: 677.608,77 Y: 8.534.622,11, confrontando com **RUA ZECA BAHIA**, daí deflete à direita com uma distância de **20,00 m** do lado direito até o vértice de coordenada X: 677.611,29 Y: 8.534.641,95, confrontando com **Lote 27**, daí deflete à direita com uma distância de **10,00 m** ao fundo até o vértice de coordenada X: 677.621,21 Y: 8.534.640,69, confrontando com **Lote 11**, daí deflete à direita com uma distância de **20,00 m** do lado esquerdo até o vértice de coordenada X: 677.618,69 Y: 8.534.620,85, confrontando com **Lote 25**.

**Quadra: 44. Lote: 27. Área: 200,00 m<sup>2</sup>.** O Lote de terreno sob nº 27 da Quadra 44, do Loteamento denominado “Loteamento Nova Lapa”, no município de Bom Jesus da Lapa - BA, comarca de Bom Jesus da Lapa - BA, na quadra formada pelas , **RUA CARLOS ALBERTO (MANCHINHA), RUA ALAN CIRQUEIRA MIRANDA, RUA ZECA BAHIA e RUA RAIMUNDO CESAR VERGNE DE SOUZA**, distante 80,00 m da esquina da RUA ZECA BAHIA com a RUA ALAN CIRQUEIRA MIRANDA (Lote 19), de formato regular, abrangendo uma área de **200,00 m<sup>2</sup>** (duzentos metros quadrados) e um perímetro de 60,00 m. Para quem de dentro do lote 27 olha para a RUA ZECA BAHIA inicia-se a descrição no vértice na coordenada X: 677.608,77 Y: 8.534.622,11, com uma distância de **10,00 m** de frente até o vértice de coordenada X: 677.598,85 Y: 8.534.623,37, confrontando com **RUA ZECA BAHIA**, daí deflete à direita com uma distância de **20,00 m** do lado direito até o vértice de coordenada X: 677.601,37 Y: 8.534.643,21, confrontando com **Lote 28**, daí deflete à direita com uma distância de **10,00 m** ao fundo até o vértice de coordenada X: 677.611,29 Y: 8.534.641,95, confrontando com **Lote 10**, daí deflete à direita com uma distância de **20,00 m** do lado esquerdo até o vértice de coordenada X: 677.608,77 Y: 8.534.622,11, confrontando com **Lote 26**.

**Quadra: 44. Lote: 28. Área: 200,00 m<sup>2</sup>.** O Lote de terreno sob nº 28 da Quadra 44, do Loteamento denominado “Loteamento Nova Lapa”, no município de Bom Jesus da Lapa - BA, comarca de Bom Jesus da Lapa - BA, na quadra formada pelas , **RUA CARLOS ALBERTO (MANCHINHA), RUA ALAN CIRQUEIRA MIRANDA, RUA ZECA BAHIA e RUA RAIMUNDO CESAR VERGNE DE SOUZA**, distante 90,00 m da esquina da RUA ZECA BAHIA com a RUA ALAN CIRQUEIRA MIRANDA (Lote 19), de formato regular, abrangendo uma área de **200,00 m<sup>2</sup>** (duzentos metros quadrados) e um perímetro de 60,00 m. Para quem de dentro do lote 28 olha para a RUA ZECA BAHIA inicia-se a descrição no vértice na coordenada X: 677.598,85 Y: 8.534.623,37, com uma distância de **10,00 m** de frente até o vértice



**PREFEITURA MUNICIPAL DE BOM JESUS DA LAPA – BA**Rua Mal. Floriano Peixoto, nº 208 – Centro -  
Bom Jesus da Lapa – BA, CEP: 47.600-000.**CNPJ: 14.105.183/0001-14**

(77) 3481-3374



de coordenada X: 677.588,93 Y: 8.534.624,63, confrontando com **RUA ZECA BAHIA**, daí deflete à direita com uma distância de **20,00 m** do lado direito até o vértice de coordenada X: 677.591,45 Y: 8.534.644,47, confrontando com **Lote 29**, daí deflete à direita com uma distância de **10,00 m** ao fundo até o vértice de coordenada X: 677.601,37 Y: 8.534.643,21, confrontando com **Lote 09**, daí deflete à direita com uma distância de **20,00 m** do lado esquerdo até o vértice de coordenada X: 677.598,85 Y: 8.534.623,37, confrontando com **Lote 27**.

**Quadra: 44. Lote: 29. Área: 200,00 m<sup>2</sup>.** O Lote de terreno sob nº 29 da Quadra 44, do Loteamento denominado "Loteamento Nova Lapa", no município de Bom Jesus da Lapa - BA, comarca de Bom Jesus da Lapa - BA, na quadra formada pelas , **RUA CARLOS ALBERTO (MANCHINHA), RUA ALAN CIRQUEIRA MIRANDA, RUA ZECA BAHIA e RUA RAIMUNDO CESAR VERGNE DE SOUZA**, distante 100,00 m da esquina da RUA ZECA BAHIA com a RUA ALAN CIRQUEIRA MIRANDA (Lote 19), de formato regular, abrangendo uma área de **200,00 m<sup>2</sup>** (duzentos metros quadrados) e um perímetro de 60,00 m. Para quem de dentro do lote 29 olha para a RUA ZECA BAHIA inicia-se a descrição no vértice na coordenada X: 677.588,93 Y: 8.534.624,63, com uma distância de **10,00 m** de frente até o vértice de coordenada X: 677.579,01 Y: 8.534.625,89, confrontando com **RUA ZECA BAHIA**, daí deflete à direita com uma distância de **20,00 m** do lado direito até o vértice de coordenada X: 677.581,53 Y: 8.534.645,74, confrontando com **Lote 30**, daí deflete à direita com uma distância de **10,00 m** ao fundo até o vértice de coordenada X: 677.591,45 Y: 8.534.644,47, confrontando com **Lote 08**, daí deflete à direita com uma distância de **20,00 m** do lado esquerdo até o vértice de coordenada X: 677.588,93 Y: 8.534.624,63, confrontando com **Lote 28**.

**Quadra: 44. Lote: 30. Área: 200,00 m<sup>2</sup>.** O Lote de terreno sob nº 30 da Quadra 44, do Loteamento denominado "Loteamento Nova Lapa", no município de Bom Jesus da Lapa - BA, comarca de Bom Jesus da Lapa - BA, na quadra formada pelas , **RUA CARLOS ALBERTO (MANCHINHA), RUA ALAN CIRQUEIRA MIRANDA, RUA ZECA BAHIA e RUA RAIMUNDO CESAR VERGNE DE SOUZA**, distante 110,00 m da esquina da RUA ZECA BAHIA com a RUA ALAN CIRQUEIRA MIRANDA (Lote 19), de formato regular, abrangendo uma área de **200,00 m<sup>2</sup>** (duzentos metros quadrados) e um perímetro de 60,00 m. Para quem de dentro do lote 30 olha para a RUA ZECA BAHIA inicia-se a descrição no vértice na coordenada X: 677.579,01 Y: 8.534.625,89, com uma distância de **10,00 m** de frente até o vértice de coordenada X: 677.569,09 Y: 8.534.627,16, confrontando com **RUA ZECA BAHIA**, daí deflete à direita com uma distância de **20,00 m** do lado direito até o vértice de coordenada X: 677.571,61 Y: 8.534.647,00, confrontando com **Lote 31**, daí deflete à direita com uma distância de **10,00 m** ao fundo até o vértice de coordenada X: 677.581,53 Y: 8.534.645,74, confrontando com **Lote 07**, daí deflete à direita com uma distância de **20,00 m** do lado esquerdo até o vértice de coordenada X: 677.579,01 Y: 8.534.625,89, confrontando com **Lote 29**.







PREFEITURA MUNICIPAL DE BOM JESUS DA LAPA – BA  
Rua Mal. Floriano Peixoto, nº 208 – Centro -  
Bom Jesus da Lapa – BA, CEP: 47.600-000.  
CNPJ: 14.105.183/0001-14  
(77) 3481-3374



**Quadra: 44. Lote: 31. Área: 200,00 m<sup>2</sup>.** O Lote de terreno sob nº 31 da Quadra 44, do Loteamento denominado “Loteamento Nova Lapa”, no município de Bom Jesus da Lapa - BA, comarca de Bom Jesus da Lapa - BA, na quadra formada pelas , **RUA CARLOS ALBERTO (MANCHINHA), RUA ALAN CIRQUEIRA MIRANDA, RUA ZECA BAHIA e RUA RAIMUNDO CESAR VERGNE DE SOUZA**, distante 120,00 m da esquina da RUA ZECA BAHIA com a RUA ALAN CIRQUEIRA MIRANDA (Lote 19), de formato regular, abrangendo uma área de **200,00 m<sup>2</sup>** (duzentos metros quadrados) e um perímetro de 60,00 m. Para quem de dentro do lote 31 olha para a RUA ZECA BAHIA inicia-se a descrição no vértice na coordenada X: 677.569,09 Y: 8.534.627,16, com uma distância de **10,00 m** de frente até o vértice de coordenada X: 677.559,17 Y: 8.534.628,42, confrontando com **RUA ZECA BAHIA**, daí deflete à direita com uma distância de **20,00 m** do lado direito até o vértice de coordenada X: 677.561,69 Y: 8.534.648,26, confrontando com **Lote 32**, daí deflete à direita com uma distância de **10,00 m** ao fundo até o vértice de coordenada X: 677.571,61 Y: 8.534.647,00, confrontando com **Lote 06**, daí deflete à direita com uma distância de **20,00 m** do lado esquerdo até o vértice de coordenada X: 677.569,09 Y: 8.534.627,16, confrontando com **Lote 30**.

**Quadra: 44. Lote: 32. Área: 200,00 m<sup>2</sup>.** O Lote de terreno sob nº 32 da Quadra 44, do Loteamento denominado “Loteamento Nova Lapa”, no município de Bom Jesus da Lapa - BA, comarca de Bom Jesus da Lapa - BA, na quadra formada pelas , **RUA CARLOS ALBERTO (MANCHINHA), RUA ALAN CIRQUEIRA MIRANDA, RUA ZECA BAHIA e RUA RAIMUNDO CESAR VERGNE DE SOUZA**, distante 130,00 m da esquina da RUA ZECA BAHIA com a RUA ALAN CIRQUEIRA MIRANDA (Lote 19), de formato regular, abrangendo uma área de **200,00 m<sup>2</sup>** (duzentos metros quadrados) e um perímetro de 60,00 m. Para quem de dentro do lote 32 olha para a RUA ZECA BAHIA inicia-se a descrição no vértice na coordenada X: 677.559,17 Y: 8.534.628,42, com uma distância de **10,00 m** de frente até o vértice de coordenada X: 677.549,25 Y: 8.534.629,68, confrontando com **RUA ZECA BAHIA**, daí deflete à direita com uma distância de **20,00 m** do lado direito até o vértice de coordenada X: 677.551,77 Y: 8.534.649,52, confrontando com **Lote 33**, daí deflete à direita com uma distância de **10,00 m** ao fundo até o vértice de coordenada X: 677.561,69 Y: 8.534.648,26, confrontando com **Lote 05**, daí deflete à direita com uma distância de **20,00 m** do lado esquerdo até o vértice de coordenada X: 677.559,17 Y: 8.534.628,42, confrontando com **Lote 31**.

**Quadra: 44. Lote: 33. Área: 200,00 m<sup>2</sup>.** O Lote de terreno sob nº 33 da Quadra 44, do Loteamento denominado “Loteamento Nova Lapa”, no município de Bom Jesus da Lapa - BA, comarca de Bom Jesus da Lapa - BA, na quadra formada pelas , **RUA CARLOS ALBERTO (MANCHINHA), RUA ALAN CIRQUEIRA MIRANDA, RUA ZECA BAHIA e RUA RAIMUNDO CESAR VERGNE DE SOUZA**, distante 140,00 m da esquina da RUA ZECA BAHIA com a RUA ALAN CIRQUEIRA MIRANDA (Lote 19), de formato regular, abrangendo uma área de **200,00 m<sup>2</sup>** (duzentos metros



**PREFEITURA MUNICIPAL DE BOM JESUS DA LAPA – BA**Rua Mal. Floriano Peixoto, nº 208 – Centro -  
Bom Jesus da Lapa – BA, CEP: 47.600-000.**CNPJ: 14.105.183/0001-14**

(77) 3481-3374



quadrados) e um perímetro de 60,00 m. Para quem de dentro do lote 33 olha para a RUA ZECA BAHIA inicia-se a descrição no vértice na coordenada X: 677.549,25 Y: 8.534.629,68, com uma distância de **10,00 m** de frente até o vértice de coordenada X: 677.539,33 Y: 8.534.630,94, confrontando com **RUA ZECA BAHIA**, daí deflete à direita com uma distância de **20,00 m** do lado direito até o vértice de coordenada X: 677.541,85 Y: 8.534.650,78, confrontando com **Lote 34**, daí deflete à direita com uma distância de **10,00 m** ao fundo até o vértice de coordenada X: 677.551,77 Y: 8.534.649,52, confrontando com **Lote 04**, daí deflete à direita com uma distância de **20,00 m** do lado esquerdo até o vértice de coordenada X: 677.549,25 Y: 8.534.629,68, confrontando com **Lote 32**.

**Quadra: 44. Lote: 34. Área: 200,00 m<sup>2</sup>.** O Lote de terreno sob nº 34 da Quadra 44, do Loteamento denominado "Loteamento Nova Lapa", no município de Bom Jesus da Lapa - BA, comarca de Bom Jesus da Lapa - BA, na quadra formada pelas , **RUA CARLOS ALBERTO (MANCHINHA), RUA ALAN CIRQUEIRA MIRANDA, RUA ZECA BAHIA e RUA RAIMUNDO CESAR VERGNE DE SOUZA**, distante 150,00 m da esquina da RUA ZECA BAHIA com a RUA ALAN CIRQUEIRA MIRANDA (Lote 19), de formato regular, abrangendo uma área de **200,00 m<sup>2</sup>** (duzentos metros quadrados) e um perímetro de 60,00 m. Para quem de dentro do lote 34 olha para a RUA ZECA BAHIA inicia-se a descrição no vértice na coordenada X: 677.539,33 Y: 8.534.630,94, com uma distância de **10,00 m** de frente até o vértice de coordenada X: 677.529,41 Y: 8.534.632,20, confrontando com **RUA ZECA BAHIA**, daí deflete à direita com uma distância de **20,00 m** do lado direito até o vértice de coordenada X: 677.531,93 Y: 8.534.652,04, confrontando com **Lote 35**, daí deflete à direita com uma distância de **10,00 m** ao fundo até o vértice de coordenada X: 677.541,85 Y: 8.534.650,78, confrontando com **Lote 03**, daí deflete à direita com uma distância de **20,00 m** do lado esquerdo até o vértice de coordenada X: 677.539,33 Y: 8.534.630,94, confrontando com **Lote 33**.

**Quadra: 44. Lote: 35. Área: 200,00 m<sup>2</sup>.** O Lote de terreno sob nº 35 da Quadra 44, do Loteamento denominado "Loteamento Nova Lapa", no município de Bom Jesus da Lapa - BA, comarca de Bom Jesus da Lapa - BA, na quadra formada pelas , **RUA CARLOS ALBERTO (MANCHINHA), RUA ALAN CIRQUEIRA MIRANDA, RUA ZECA BAHIA e RUA RAIMUNDO CESAR VERGNE DE SOUZA**, distante 160,00 m da esquina da RUA ZECA BAHIA com a RUA ALAN CIRQUEIRA MIRANDA (Lote 19), de formato regular, abrangendo uma área de **200,00 m<sup>2</sup>** (duzentos metros quadrados) e um perímetro de 60,00 m. Para quem de dentro do lote 35 olha para a RUA ZECA BAHIA inicia-se a descrição no vértice na coordenada X: 677.529,41 Y: 8.534.632,20, com uma distância de **10,00 m** de frente até o vértice de coordenada X: 677.519,49 Y: 8.534.633,46, confrontando com **RUA ZECA BAHIA**, daí deflete à direita com uma distância de **20,00 m** do lado direito até o vértice de coordenada X: 677.522,01 Y: 8.534.653,30, confrontando com **Lote 36**, daí deflete à direita com uma distância de **10,00 m** ao fundo até o vértice de coordenada X: 677.531,93 Y: 8.534.652,04, confrontando com **Lote 02**, daí deflete





**PREFEITURA MUNICIPAL DE BOM JESUS DA LAPA – BA**  
Rua Mal. Floriano Peixoto, nº 208 – Centro -  
Bom Jesus da Lapa – BA, CEP: 47.600-000.  
**CNPJ: 14.105.183/0001-14**  
(77) 3481-3374



à direita com uma distância de **20,00 m** do lado esquerdo até o vértice de coordenada X: 677.529,41 Y: 8.534.632,20, confrontando com **Lote 34**.

**Quadra: 44. Lote: 36. Área: 200,00 m<sup>2</sup>.** O Lote de terreno sob nº 36 da Quadra 44, do Loteamento denominado “Loteamento Nova Lapa”, no município de Bom Jesus da Lapa - BA, comarca de Bom Jesus da Lapa - BA, na quadra formada pelas , **RUA CARLOS ALBERTO (MANCHINHA), RUA ALAN CIRQUEIRA MIRANDA, RUA ZECA BAHIA e RUA RAIMUNDO CESAR VERGNE DE SOUZA**, distante 170,00 m da esquina da RUA ZECA BAHIA com a RUA ALAN CIRQUEIRA MIRANDA (Lote 19), de formato irregular, abrangendo uma área de **200,00 m<sup>2</sup>** (duzentos metros quadrados) e um perímetro de 60,00 m. Para quem de dentro do lote 36 olha para a RUA ZECA BAHIA inicia-se a descrição no vértice na coordenada X: 677.519,49 Y: 8.534.633,46, com uma distância de **10,00 m** de frente até o vértice de coordenada X: 677.509,57 Y: 8.534.634,72, confrontando com **RUA ZECA BAHIA**, daí deflete à direita com uma distância de **10,00 m** do lado direito até o vértice de coordenada X: 677.510,83 Y: 8.534.644,64, confrontando com **Lote 37**, daí deflete à esquerda com uma distância de **10,00 m** do lado direito até o vértice de coordenada X: 677.512,09 Y: 8.534.654,56, confrontando com **Lote 38**, daí deflete à direita com uma distância de **10,00 m** ao fundo até o vértice de coordenada X: 677.522,01 Y: 8.534.653,30, confrontando com **Lote 01**, daí deflete à direita com uma distância de **20,00 m** do lado esquerdo até o vértice de coordenada X: 677.519,49 Y: 8.534.633,46, confrontando com **Lote 35**.

**Quadra: 44. Lote: 37. Área: 200,00 m<sup>2</sup>.** O Lote de terreno sob nº 37 da Quadra 44, do Loteamento denominado “Loteamento Nova Lapa”, no município de Bom Jesus da Lapa - BA, comarca de Bom Jesus da Lapa - BA, na quadra formada pelas , **RUA CARLOS ALBERTO (MANCHINHA), RUA ALAN CIRQUEIRA MIRANDA, RUA ZECA BAHIA e RUA RAIMUNDO CESAR VERGNE DE SOUZA**, localizado na esquina da RUA RAIMUNDO CESAR VERGNE DE SOUZA com a RUA ZECA BAHIA, de formato regular, abrangendo uma área de **200,00 m<sup>2</sup>** (duzentos metros quadrados) e um perímetro de 60,00 m. Para quem de dentro do lote 37 olha para a RUA RAIMUNDO CESAR VERGNE DE SOUZA inicia-se a descrição no vértice na coordenada X: 677.489,73 Y: 8.534.637,25, com uma distância de **10,00 m** de frente até o vértice de coordenada X: 677.490,99 Y: 8.534.647,17, confrontando com **RUA RAIMUNDO CESAR VERGNE DE SOUZA**, daí deflete à direita com uma distância de **20,00 m** do lado direito até o vértice de coordenada X: 677.510,83 Y: 8.534.644,64, confrontando com **Lote 38**, daí deflete à direita com uma distância de **10,00 m** ao fundo até o vértice de coordenada X: 677.509,57 Y: 8.534.634,72, confrontando com **Lote 36**, daí deflete à direita com uma distância de **20,00 m** do lado esquerdo até o vértice de coordenada X: 677.489,73 Y: 8.534.637,25, confrontando com **RUA ZECA BAHIA**.





PREFEITURA MUNICIPAL DE BOM JESUS DA LAPA – BA  
 Rua Mal. Floriano Peixoto, nº 208 – Centro -  
 Bom Jesus da Lapa – BA, CEP: 47.600-000.  
 CNPJ: 14.105.183/0001-14  
 (77) 3481-3374



**Quadra: 44. Lote: 38. Área: 200,00 m<sup>2</sup>.** O Lote de terreno sob nº 38 da Quadra 44, do Loteamento denominado “Loteamento Nova Lapa”, no município de Bom Jesus da Lapa - BA, comarca de Bom Jesus da Lapa - BA, na quadra formada pelas , **RUA CARLOS ALBERTO (MANCHINHA), RUA ALAN CIRQUEIRA MIRANDA, RUA ZECA BAHIA e RUA RAIMUNDO CESAR VERGNE DE SOUZA**, distante 10,00 m da esquina da RUA RAIMUNDO CESAR VERGNE DE SOUZA com a RUA ZECA BAHIA (Lote 37), de formato regular, abrangendo uma área de **200,00 m<sup>2</sup>** (duzentos metros quadrados) e um perímetro de 60,00 m. Para quem de dentro do lote 38 olha para a RUA RAIMUNDO CESAR VERGNE DE SOUZA inicia-se a descrição no vértice na coordenada X: 677.490,99 Y: 8.534.647,17, com uma distância de **10,00 m** de frente até o vértice de coordenada X: 677.492,25 Y: 8.534.657,09, confrontando com **RUA RAIMUNDO CESAR VERGNE DE SOUZA**, daí deflete à direita com uma distância de **20,00 m** do lado direito até o vértice de coordenada X: 677.512,09 Y: 8.534.654,56, confrontando com **Lote 39**, daí deflete à direita com uma distância de **10,00 m** ao fundo até o vértice de coordenada X: 677.510,83 Y: 8.534.644,64, confrontando com **Lote 36**, daí deflete à direita com uma distância de **20,00 m** do lado esquerdo até o vértice de coordenada X: 677.490,99 Y: 8.534.647,17, confrontando com **Lote 37**.

**Quadra: 44. Lote: 39. Área: 200,00 m<sup>2</sup>.** O Lote de terreno sob nº 39 da Quadra 44, do Loteamento denominado “Loteamento Nova Lapa”, no município de Bom Jesus da Lapa - BA, comarca de Bom Jesus da Lapa - BA, na quadra formada pelas , **RUA CARLOS ALBERTO (MANCHINHA), RUA ALAN CIRQUEIRA MIRANDA, RUA ZECA BAHIA e RUA RAIMUNDO CESAR VERGNE DE SOUZA**, distante 20,00 m da esquina da RUA RAIMUNDO CESAR VERGNE DE SOUZA com a RUA ZECA BAHIA (Lote 37), de formato regular, abrangendo uma área de **200,00 m<sup>2</sup>** (duzentos metros quadrados) e um perímetro de 60,00 m. Para quem de dentro do lote 39 olha para a RUA RAIMUNDO CESAR VERGNE DE SOUZA inicia-se a descrição no vértice na coordenada X: 677.492,25 Y: 8.534.657,09, com uma distância de **10,00 m** de frente até o vértice de coordenada X: 677.493,51 Y: 8.534.667,01, confrontando com **RUA RAIMUNDO CESAR VERGNE DE SOUZA**, daí deflete à direita com uma distância de **20,00 m** do lado direito até o vértice de coordenada X: 677.513,35 Y: 8.534.664,48, confrontando com **Lote 40**, daí deflete à direita com uma distância de **10,00 m** ao fundo até o vértice de coordenada X: 677.512,09 Y: 8.534.654,56, confrontando com **Lote 01**, daí deflete à direita com uma distância de **20,00 m** do lado esquerdo até o vértice de coordenada X: 677.492,25 Y: 8.534.657,09, confrontando com **Lote 38**.

**Quadra: 44. Lote: 40. Área: 200,00 m<sup>2</sup>.** O Lote de terreno sob nº 40 da Quadra 44, do Loteamento denominado “Loteamento Nova Lapa”, no município de Bom Jesus da Lapa - BA, comarca de Bom Jesus da Lapa - BA, na quadra formada pelas , **RUA CARLOS ALBERTO (MANCHINHA), RUA ALAN CIRQUEIRA MIRANDA, RUA ZECA BAHIA e RUA RAIMUNDO CESAR VERGNE DE SOUZA**, localizado na esquina da RUA RAIMUNDO CESAR VERGNE DE SOUZA com a RUA CARLOS ALBERTO





**PREFEITURA MUNICIPAL DE BOM JESUS DA LAPA – BA**  
 Rua Mal. Floriano Peixoto, nº 208 – Centro -  
 Bom Jesus da Lapa – BA, CEP: 47.600-000.  
**CNPJ: 14.105.183/0001-14**  
 (77) 3481-3374



(MANCHINHA), de formato regular, abrangendo uma área de **200,00 m<sup>2</sup>** (duzentos metros quadrados) e um perímetro de 60,00 m. Para quem de dentro do lote 40 olha para a RUA RAIMUNDO CESAR VERGNE DE SOUZA inicia-se a descrição no vértice na coordenada X: 677.493,51 Y: 8.534.667,01, com uma distância de **10,00 m** de frente até o vértice de coordenada X: 677.494,77 Y: 8.534.676,93, confrontando com **RUA RAIMUNDO CESAR VERGNE DE SOUZA**, daí deflete à direita com uma distância de **20,00 m** do lado direito até o vértice de coordenada X: 677.514,61 Y: 8.534.674,40, confrontando com **RUA CARLOS ALBERTO (MANCHINHA)**, daí deflete à direita com uma distância de **10,00 m** ao fundo até o vértice de coordenada X: 677.513,35 Y: 8.534.664,48, confrontando com **Lote 01**, daí deflete à direita com uma distância de **20,00 m** do lado esquerdo até o vértice de coordenada X: 677.493,51 Y: 8.534.667,01, confrontando com **Lote 39**

**Quadra: 45. Lote: 01. Área: 200,00 m<sup>2</sup>.** O Lote de terreno sob nº 01 da Quadra 45, do Loteamento denominado “Loteamento Nova Lapa”, no município de Bom Jesus da Lapa - BA, comarca de Bom Jesus da Lapa - BA, na quadra formada pelas , **RUA CARLOS ALBERTO (MANCHINHA), RUA CARLOS ANTUNES DE SOUZA, RUA ZECA BAHIA e RUA ALAN CIRQUEIRA MIRANDA**, localizado na esquina da RUA CARLOS ALBERTO (MANCHINHA) com a RUA ALAN CIRQUEIRA MIRANDA, de formato regular, abrangendo uma área de **200,00 m<sup>2</sup>** (duzentos metros quadrados) e um perímetro de 60,00 m. Para quem de dentro do lote 01 olha para a RUA CARLOS ALBERTO (MANCHINHA) inicia-se a descrição no vértice na coordenada X: 677.707,07 Y: 8.534.649,94, com uma distância de **10,00 m** de frente até o vértice de coordenada X: 677.716,99 Y: 8.534.648,68, confrontando com **RUA CARLOS ALBERTO (MANCHINHA)**, daí deflete à direita com uma distância de **20,00 m** do lado direito até o vértice de coordenada X: 677.714,46 Y: 8.534.628,84, confrontando com **Lote 02**, daí deflete à direita com uma distância de **10,00 m** ao fundo até o vértice de coordenada X: 677.704,54 Y: 8.534.630,10, confrontando com **Lote 32**, daí deflete à direita com uma distância de **20,00 m** do lado esquerdo até o vértice de coordenada X: 677.707,07 Y: 8.534.649,94, confrontando com **RUA ALAN CIRQUEIRA MIRANDA**.

**Quadra: 45. Lote: 02. Área: 200,00 m<sup>2</sup>.** O Lote de terreno sob nº 02 da Quadra 45, do Loteamento denominado “Loteamento Nova Lapa”, no município de Bom Jesus da Lapa - BA, comarca de Bom Jesus da Lapa - BA, na quadra formada pelas , **RUA CARLOS ALBERTO (MANCHINHA), RUA CARLOS ANTUNES DE SOUZA, RUA ZECA BAHIA e RUA ALAN CIRQUEIRA MIRANDA**, distante 10,00 m da esquina da RUA CARLOS ALBERTO (MANCHINHA) com a RUA ALAN CIRQUEIRA MIRANDA (Lote 01), de formato regular, abrangendo uma área de **200,00 m<sup>2</sup>** (duzentos metros quadrados) e um perímetro de 60,00 m. Para quem de dentro do lote 02 olha para a RUA CARLOS ALBERTO (MANCHINHA) inicia-se a descrição no vértice na coordenada X: 677.716,99 Y: 8.534.648,68, com uma distância de **10,00 m** de frente até o vértice de coordenada X: 677.726,91 Y: 8.534.647,41, confrontando



**PREFEITURA MUNICIPAL DE BOM JESUS DA LAPA – BA**Rua Mal. Floriano Peixoto, nº 208 – Centro -  
Bom Jesus da Lapa – BA, CEP: 47.600-000.**CNPJ: 14.105.183/0001-14**

(77) 3481-3374



com **RUA CARLOS ALBERTO (MANCHINHA)**, daí deflete à direita com uma distância de **20,00 m** do lado direito até o vértice de coordenada X: 677.724,38 Y: 8.534.627,57, confrontando com **Lote 03**, daí deflete à direita com uma distância de **10,00 m** ao fundo até o vértice de coordenada X: 677.714,46 Y: 8.534.628,84, confrontando com **Lote 31**, daí deflete à direita com uma distância de **20,00 m** do lado esquerdo até o vértice de coordenada X: 677.716,99 Y: 8.534.648,68, confrontando com **Lote 01**.

**Quadra: 45. Lote: 03. Área: 200,00 m<sup>2</sup>.** O Lote de terreno sob nº 03 da Quadra 45, do Loteamento denominado “Loteamento Nova Lapa”, no município de Bom Jesus da Lapa - BA, comarca de Bom Jesus da Lapa - BA, na quadra formada pelas , **RUA CARLOS ALBERTO (MANCHINHA), RUA CARLOS ANTUNES DE SOUZA, RUA ZECA BAHIA e RUA ALAN CIRQUEIRA MIRANDA**, distante 20,00 m da esquina da RUA CARLOS ALBERTO (MANCHINHA) com a RUA ALAN CIRQUEIRA MIRANDA (Lote 01), de formato regular, abrangendo uma área de **200,00 m<sup>2</sup>** (duzentos metros quadrados) e um perímetro de 60,00 m. Para quem de dentro do lote 03 olha para a RUA CARLOS ALBERTO (MANCHINHA) inicia-se a descrição no vértice na coordenada X: 677.726,91 Y: 8.534.647,41, com uma distância de **10,00 m** de frente até o vértice de coordenada X: 677.736,83 Y: 8.534.646,15, confrontando com **RUA CARLOS ALBERTO (MANCHINHA)**, daí deflete à direita com uma distância de **20,00 m** do lado direito até o vértice de coordenada X: 677.734,30 Y: 8.534.626,31, confrontando com **Lote 04**, daí deflete à direita com uma distância de **10,00 m** ao fundo até o vértice de coordenada X: 677.724,38 Y: 8.534.627,57, confrontando com **Lote 30**, daí deflete à direita com uma distância de **20,00 m** do lado esquerdo até o vértice de coordenada X: 677.726,91 Y: 8.534.647,41, confrontando com **Lote 02**.

**Quadra: 45. Lote: 04. Área: 200,00 m<sup>2</sup>.** O Lote de terreno sob nº 04 da Quadra 45, do Loteamento denominado “Loteamento Nova Lapa”, no município de Bom Jesus da Lapa - BA, comarca de Bom Jesus da Lapa - BA, na quadra formada pelas , **RUA CARLOS ALBERTO (MANCHINHA), RUA CARLOS ANTUNES DE SOUZA, RUA ZECA BAHIA e RUA ALAN CIRQUEIRA MIRANDA**, distante 30,00 m da esquina da RUA CARLOS ALBERTO (MANCHINHA) com a RUA ALAN CIRQUEIRA MIRANDA (Lote 01), de formato regular, abrangendo uma área de **200,00 m<sup>2</sup>** (duzentos metros quadrados) e um perímetro de 60,00 m. Para quem de dentro do lote 04 olha para a RUA CARLOS ALBERTO (MANCHINHA) inicia-se a descrição no vértice na coordenada X: 677.736,83 Y: 8.534.646,15, com uma distância de **10,00 m** de frente até o vértice de coordenada X: 677.746,75 Y: 8.534.644,89, confrontando com **RUA CARLOS ALBERTO (MANCHINHA)**, daí deflete à direita com uma distância de **20,00 m** do lado direito até o vértice de coordenada X: 677.744,22 Y: 8.534.625,05, confrontando com **Lote 05**, daí deflete à direita com uma distância de **10,00 m** ao fundo até o vértice de coordenada X: 677.734,30 Y: 8.534.626,31, confrontando com **Lote 29**, daí deflete à direita com uma distância de **20,00 m** do





**PREFEITURA MUNICIPAL DE BOM JESUS DA LAPA – BA**  
 Rua Mal. Floriano Peixoto, nº 208 – Centro -  
 Bom Jesus da Lapa – BA, CEP: 47.600-000.  
**CNPJ: 14.105.183/0001-14**  
 (77) 3481-3374



lado esquerdo até o vértice de coordenada X: 677.736,83 Y: 8.534.646,15, confrontando com **Lote 03**.

**Quadra: 45. Lote: 05. Área: 200,00 m<sup>2</sup>.** O Lote de terreno sob nº 05 da Quadra 45, do Loteamento denominado “Loteamento Nova Lapa”, no município de Bom Jesus da Lapa - BA, comarca de Bom Jesus da Lapa - BA, na quadra formada pelas , **RUA CARLOS ALBERTO (MANCHINHA), RUA CARLOS ANTUNES DE SOUZA, RUA ZECA BAHIA e RUA ALAN CIRQUEIRA MIRANDA**, distante 40,00 m da esquina da RUA CARLOS ALBERTO (MANCHINHA) com a RUA ALAN CIRQUEIRA MIRANDA (Lote 01), de formato regular, abrangendo uma área de **200,00 m<sup>2</sup>** (duzentos metros quadrados) e um perímetro de 60,00 m. Para quem de dentro do lote 05 olha para a RUA CARLOS ALBERTO (MANCHINHA) inicia-se a descrição no vértice na coordenada X: 677.746,75 Y: 8.534.644,89, com uma distância de **10,00 m** de frente até o vértice de coordenada X: 677.756,67 Y: 8.534.643,63, confrontando com **RUA CARLOS ALBERTO (MANCHINHA)**, daí deflete à direita com uma distância de **20,00 m** do lado direito até o vértice de coordenada X: 677.754,14 Y: 8.534.623,79, confrontando com **Lote 06**, daí deflete à direita com uma distância de **10,00 m** ao fundo até o vértice de coordenada X: 677.744,22 Y: 8.534.625,05, confrontando com **Lote 28**, daí deflete à direita com uma distância de **20,00 m** do lado esquerdo até o vértice de coordenada X: 677.746,75 Y: 8.534.644,89, confrontando com **Lote 04**.

**Quadra: 45. Lote: 06. Área: 200,00 m<sup>2</sup>.** O Lote de terreno sob nº 06 da Quadra 45, do Loteamento denominado “Loteamento Nova Lapa”, no município de Bom Jesus da Lapa - BA, comarca de Bom Jesus da Lapa - BA, na quadra formada pelas , **RUA CARLOS ALBERTO (MANCHINHA), RUA CARLOS ANTUNES DE SOUZA, RUA ZECA BAHIA e RUA ALAN CIRQUEIRA MIRANDA**, distante 50,00 m da esquina da RUA CARLOS ALBERTO (MANCHINHA) com a RUA ALAN CIRQUEIRA MIRANDA (Lote 01), de formato regular, abrangendo uma área de **200,00 m<sup>2</sup>** (duzentos metros quadrados) e um perímetro de 60,00 m. Para quem de dentro do lote 06 olha para a RUA CARLOS ALBERTO (MANCHINHA) inicia-se a descrição no vértice na coordenada X: 677.756,67 Y: 8.534.643,63, com uma distância de **10,00 m** de frente até o vértice de coordenada X: 677.766,59 Y: 8.534.642,37, confrontando com **RUA CARLOS ALBERTO (MANCHINHA)**, daí deflete à direita com uma distância de **20,00 m** do lado direito até o vértice de coordenada X: 677.764,06 Y: 8.534.622,53, confrontando com **Lote 07**, daí deflete à direita com uma distância de **10,00 m** ao fundo até o vértice de coordenada X: 677.754,14 Y: 8.534.623,79, confrontando com **Lote 27**, daí deflete à direita com uma distância de **20,00 m** do lado esquerdo até o vértice de coordenada X: 677.756,67 Y: 8.534.643,63, confrontando com **Lote 05**.

**Quadra: 45. Lote: 07. Área: 200,00 m<sup>2</sup>.** O Lote de terreno sob nº 07 da Quadra 45, do Loteamento denominado “Loteamento Nova Lapa”, no município de Bom





PREFEITURA MUNICIPAL DE BOM JESUS DA LAPA – BA  
Rua Mal. Floriano Peixoto, nº 208 – Centro -  
Bom Jesus da Lapa – BA, CEP: 47.600-000.  
CNPJ: 14.105.183/0001-14  
(77) 3481-3374



Jesus da Lapa - BA, comarca de Bom Jesus da Lapa - BA, na quadra formada pelas , **RUA CARLOS ALBERTO (MANCHINHA), RUA CARLOS ANTUNES DE SOUZA, RUA ZECA BAHIA e RUA ALAN CIRQUEIRA MIRANDA**, distante 60,00 m da esquina da RUA CARLOS ALBERTO (MANCHINHA) com a RUA ALAN CIRQUEIRA MIRANDA (Lote 01), de formato regular, abrangendo uma área de **200,00 m<sup>2</sup>** (duzentos metros quadrados) e um perímetro de 60,00 m. Para quem de dentro do lote 07 olha para a RUA CARLOS ALBERTO (MANCHINHA) inicia-se a descrição no vértice na coordenada X: 677.766,59 Y: 8.534.642,37, com uma distância de **10,00 m** de frente até o vértice de coordenada X: 677.776,51 Y: 8.534.641,11, confrontando com **RUA CARLOS ALBERTO (MANCHINHA)**, daí deflete à direita com uma distância de **20,00 m** do lado direito até o vértice de coordenada X: 677.773,98 Y: 8.534.621,27, confrontando com **Lote 08**, daí deflete à direita com uma distância de **10,00 m** ao fundo até o vértice de coordenada X: 677.764,06 Y: 8.534.622,53, confrontando com **Lote 26**, daí deflete à direita com uma distância de **20,00 m** do lado esquerdo até o vértice de coordenada X: 677.766,59 Y: 8.534.642,37, confrontando com **Lote 06**.

**Quadra: 45. Lote: 08. Área: 200,00 m<sup>2</sup>.** O Lote de terreno sob nº 08 da Quadra 45, do **Loteamento denominado "Loteamento Nova Lapa"**, no município de Bom Jesus da Lapa - BA, comarca de Bom Jesus da Lapa - BA, na quadra formada pelas , **RUA CARLOS ALBERTO (MANCHINHA), RUA CARLOS ANTUNES DE SOUZA, RUA ZECA BAHIA e RUA ALAN CIRQUEIRA MIRANDA**, distante 70,00 m da esquina da RUA CARLOS ALBERTO (MANCHINHA) com a RUA ALAN CIRQUEIRA MIRANDA (Lote 01), de formato regular, abrangendo uma área de **200,00 m<sup>2</sup>** (duzentos metros quadrados) e um perímetro de 60,00 m. Para quem de dentro do lote 08 olha para a RUA CARLOS ALBERTO (MANCHINHA) inicia-se a descrição no vértice na coordenada X: 677.776,51 Y: 8.534.641,11, com uma distância de **10,00 m** de frente até o vértice de coordenada X: 677.786,43 Y: 8.534.639,85, confrontando com **RUA CARLOS ALBERTO (MANCHINHA)**, daí deflete à direita com uma distância de **20,00 m** do lado direito até o vértice de coordenada X: 677.783,90 Y: 8.534.620,01, confrontando com **Lote 09**, daí deflete à direita com uma distância de **10,00 m** ao fundo até o vértice de coordenada X: 677.773,98 Y: 8.534.621,27, confrontando com **Lote 25**, daí deflete à direita com uma distância de **20,00 m** do lado esquerdo até o vértice de coordenada X: 677.776,51 Y: 8.534.641,11, confrontando com **Lote 07**.

**Quadra: 45. Lote: 09. Área: 200,00 m<sup>2</sup>.** O Lote de terreno sob nº 09 da Quadra 45, do **Loteamento denominado "Loteamento Nova Lapa"**, no município de Bom Jesus da Lapa - BA, comarca de Bom Jesus da Lapa - BA, na quadra formada pelas , **RUA CARLOS ALBERTO (MANCHINHA), RUA CARLOS ANTUNES DE SOUZA, RUA ZECA BAHIA e RUA ALAN CIRQUEIRA MIRANDA**, distante 80,00 m da esquina da RUA CARLOS ALBERTO (MANCHINHA) com a RUA ALAN CIRQUEIRA MIRANDA (Lote 01), de formato regular, abrangendo uma área de **200,00 m<sup>2</sup>** (duzentos metros quadrados) e um perímetro de 60,00 m. Para quem de dentro do lote 09 olha







**PREFEITURA MUNICIPAL DE BOM JESUS DA LAPA – BA**  
 Rua Mal. Floriano Peixoto, nº 208 – Centro -  
 Bom Jesus da Lapa – BA, CEP: 47.600-000.  
**CNPJ: 14.105.183/0001-14**  
 (77) 3481-3374



para a RUA CARLOS ALBERTO (MANCHINHA) inicia-se a descrição no vértice na coordenada X: 677.786,43 Y: 8.534.639,85, com uma distância de **10,00 m** de frente até o vértice de coordenada X: 677.796,35 Y: 8.534.638,59, confrontando com **RUA CARLOS ALBERTO (MANCHINHA)**, daí deflete à direita com uma distância de **20,00 m** do lado direito até o vértice de coordenada X: 677.793,82 Y: 8.534.618,75, confrontando com **Lote 10**, daí deflete à direita com uma distância de **10,00 m** ao fundo até o vértice de coordenada X: 677.783,90 Y: 8.534.620,01, confrontando com **Lote 24**, daí deflete à direita com uma distância de **20,00 m** do lado esquerdo até o vértice de coordenada X: 677.786,43 Y: 8.534.639,85, confrontando com **Lote 08**.

**Quadra: 45. Lote: 10. Área: 200,00 m<sup>2</sup>.** O Lote de terreno sob nº 10 da Quadra 45, do Loteamento denominado “Loteamento Nova Lapa”, no município de Bom Jesus da Lapa - BA, comarca de Bom Jesus da Lapa - BA, na quadra formada pelas , **RUA CARLOS ALBERTO (MANCHINHA), RUA CARLOS ANTUNES DE SOUZA, RUA ZECA BAHIA e RUA ALAN CIRQUEIRA MIRANDA**, distante 90,00 m da esquina da RUA CARLOS ALBERTO (MANCHINHA) com a RUA ALAN CIRQUEIRA MIRANDA (Lote 01), de formato regular, abrangendo uma área de **200,00 m<sup>2</sup>** (duzentos metros quadrados) e um perímetro de 60,00 m. Para quem de dentro do lote 10 olha para a RUA CARLOS ALBERTO (MANCHINHA) inicia-se a descrição no vértice na coordenada X: 677.796,35 Y: 8.534.638,59, com uma distância de **10,00 m** de frente até o vértice de coordenada X: 677.806,27 Y: 8.534.637,33, confrontando com **RUA CARLOS ALBERTO (MANCHINHA)**, daí deflete à direita com uma distância de **20,00 m** do lado direito até o vértice de coordenada X: 677.803,74 Y: 8.534.617,49, confrontando com **Lote 11**, daí deflete à direita com uma distância de **10,00 m** ao fundo até o vértice de coordenada X: 677.793,82 Y: 8.534.618,75, confrontando com **Lote 23**, daí deflete à direita com uma distância de **20,00 m** do lado esquerdo até o vértice de coordenada X: 677.796,35 Y: 8.534.638,59, confrontando com **Lote 09**.

**Quadra: 45. Lote: 11. Área: 200,00 m<sup>2</sup>.** O Lote de terreno sob nº 11 da Quadra 45, do Loteamento denominado “Loteamento Nova Lapa”, no município de Bom Jesus da Lapa - BA, comarca de Bom Jesus da Lapa - BA, na quadra formada pelas , **RUA CARLOS ALBERTO (MANCHINHA), RUA CARLOS ANTUNES DE SOUZA, RUA ZECA BAHIA e RUA ALAN CIRQUEIRA MIRANDA**, distante 100,00 m da esquina da RUA CARLOS ALBERTO (MANCHINHA) com a RUA ALAN CIRQUEIRA MIRANDA (Lote 01), de formato regular, abrangendo uma área de **200,00 m<sup>2</sup>** (duzentos metros quadrados) e um perímetro de 60,00 m. Para quem de dentro do lote 11 olha para a RUA CARLOS ALBERTO (MANCHINHA) inicia-se a descrição no vértice na coordenada X: 677.806,27 Y: 8.534.637,33, com uma distância de **10,00 m** de frente até o vértice de coordenada X: 677.816,19 Y: 8.534.636,06, confrontando com **RUA CARLOS ALBERTO (MANCHINHA)**, daí deflete à direita com uma distância de **20,00 m** do lado direito até o vértice de coordenada X: 677.813,66 Y: 8.534.616,22, confrontando com **Lote 12**, daí deflete à direita com uma distância





**PREFEITURA MUNICIPAL DE BOM JESUS DA LAPA – BA**  
Rua Mal. Floriano Peixoto, nº 208 – Centro -  
Bom Jesus da Lapa – BA, CEP: 47.600-000.  
**CNPJ: 14.105.183/0001-14**  
(77) 3481-3374



de **10,00 m** ao fundo até o vértice de coordenada X: 677.803,74 Y: 8.534.617,49, confrontando com **Lote 22**, daí deflete à direita com uma distância de **20,00 m** do lado esquerdo até o vértice de coordenada X: 677.806,27 Y: 8.534.637,33, confrontando com **Lote 10**.

**Quadra: 45. Lote: 12. Área: 200,00 m<sup>2</sup>.** O **Lote de terreno sob nº 12 da Quadra 45**, do **Loteamento denominado “Loteamento Nova Lapa”**, no município de Bom Jesus da Lapa - BA, comarca de Bom Jesus da Lapa - BA, na quadra formada pelas, **RUA CARLOS ALBERTO (MANCHINHA), RUA CARLOS ANTUNES DE SOUZA, RUA ZECA BAHIA e RUA ALAN CIRQUEIRA MIRANDA**, distante 110,00 m da esquina da RUA CARLOS ALBERTO (MANCHINHA) com a RUA ALAN CIRQUEIRA MIRANDA (Lote 01), de formato regular, abrangendo uma área de **200,00 m<sup>2</sup>** (duzentos metros quadrados) e um perímetro de 60,00 m. Para quem de dentro do lote 12 olha para a RUA CARLOS ALBERTO (MANCHINHA) inicia-se a descrição no vértice na coordenada X: 677.816,19 Y: 8.534.636,06, com uma distância de **10,00 m** de frente até o vértice de coordenada X: 677.826,11 Y: 8.534.634,80, confrontando com **RUA CARLOS ALBERTO (MANCHINHA)**, daí deflete à direita com uma distância de **20,00 m** do lado direito até o vértice de coordenada X: 677.823,59 Y: 8.534.614,96, confrontando com **Lote 13**, daí deflete à direita com uma distância de **10,00 m** ao fundo até o vértice de coordenada X: 677.813,66 Y: 8.534.616,22, confrontando com **Lote 21**, daí deflete à direita com uma distância de **20,00 m** do lado esquerdo até o vértice de coordenada X: 677.816,19 Y: 8.534.636,06, confrontando com **Lote 11**.

**Quadra: 45. Lote: 13. Área: 200,00 m<sup>2</sup>.** O **Lote de terreno sob nº 13 da Quadra 45**, do **Loteamento denominado “Loteamento Nova Lapa”**, no município de Bom Jesus da Lapa - BA, comarca de Bom Jesus da Lapa - BA, na quadra formada pelas, **RUA CARLOS ALBERTO (MANCHINHA), RUA CARLOS ANTUNES DE SOUZA, RUA ZECA BAHIA e RUA ALAN CIRQUEIRA MIRANDA**, distante 120,00 m da esquina da RUA CARLOS ALBERTO (MANCHINHA) com a RUA ALAN CIRQUEIRA MIRANDA (Lote 01), de formato regular, abrangendo uma área de **200,00 m<sup>2</sup>** (duzentos metros quadrados) e um perímetro de 60,00 m. Para quem de dentro do lote 13 olha para a RUA CARLOS ALBERTO (MANCHINHA) inicia-se a descrição no vértice na coordenada X: 677.826,11 Y: 8.534.634,80, com uma distância de **10,00 m** de frente até o vértice de coordenada X: 677.836,03 Y: 8.534.633,54, confrontando com **RUA CARLOS ALBERTO (MANCHINHA)**, daí deflete à direita com uma distância de **20,00 m** do lado direito até o vértice de coordenada X: 677.833,51 Y: 8.534.613,70, confrontando com **Lote 14**, daí deflete à direita com uma distância de **10,00 m** ao fundo até o vértice de coordenada X: 677.823,59 Y: 8.534.614,96, confrontando com **Lote 20**, daí deflete à direita com uma distância de **20,00 m** do lado esquerdo até o vértice de coordenada X: 677.826,11 Y: 8.534.634,80, confrontando com **Lote 12**.





PREFEITURA MUNICIPAL DE BOM JESUS DA LAPA – BA  
Rua Mal. Floriano Peixoto, nº 208 – Centro -  
Bom Jesus da Lapa – BA, CEP: 47.600-000.  
CNPJ: 14.105.183/0001-14  
(77) 3481-3374



**Quadra: 45. Lote: 14. Área: 200,00 m<sup>2</sup>.** O Lote de terreno sob nº 14 da Quadra 45, do Loteamento denominado “Loteamento Nova Lapa”, no município de Bom Jesus da Lapa - BA, comarca de Bom Jesus da Lapa - BA, na quadra formada pelas , **RUA CARLOS ALBERTO (MANCHINHA), RUA CARLOS ANTUNES DE SOUZA, RUA ZECA BAHIA e RUA ALAN CIRQUEIRA MIRANDA**, distante 130,00 m da esquina da RUA CARLOS ALBERTO (MANCHINHA) com a RUA ALAN CIRQUEIRA MIRANDA (Lote 01), de formato regular, abrangendo uma área de **200,00 m<sup>2</sup>** (duzentos metros quadrados) e um perímetro de 60,00 m. Para quem de dentro do lote 14 olha para a RUA CARLOS ALBERTO (MANCHINHA) inicia-se a descrição no vértice na coordenada X: 677.836,03 Y: 8.534.633,54, com uma distância de **10,00 m** de frente até o vértice de coordenada X: 677.845,95 Y: 8.534.632,28, confrontando com **RUA CARLOS ALBERTO (MANCHINHA)**, daí deflete à direita com uma distância de **20,00 m** do lado direito até o vértice de coordenada X: 677.843,43 Y: 8.534.612,44, confrontando com **Lote 15**, daí deflete à direita com uma distância de **10,00 m** ao fundo até o vértice de coordenada X: 677.833,51 Y: 8.534.613,70, confrontando com **Lote 19**, daí deflete à direita com uma distância de **20,00 m** do lado esquerdo até o vértice de coordenada X: 677.836,03 Y: 8.534.633,54, confrontando com **Lote 13**.

**Quadra: 45. Lote: 15. Área: 200,00 m<sup>2</sup>.** O Lote de terreno sob nº 15 da Quadra 45, do Loteamento denominado “Loteamento Nova Lapa”, no município de Bom Jesus da Lapa - BA, comarca de Bom Jesus da Lapa - BA, na quadra formada pelas , **RUA CARLOS ALBERTO (MANCHINHA), RUA CARLOS ANTUNES DE SOUZA, RUA ZECA BAHIA e RUA ALAN CIRQUEIRA MIRANDA**, distante 140,00 m da esquina da RUA CARLOS ALBERTO (MANCHINHA) com a RUA ALAN CIRQUEIRA MIRANDA (Lote 01), de formato regular, abrangendo uma área de **200,00 m<sup>2</sup>** (duzentos metros quadrados) e um perímetro de 60,00 m. Para quem de dentro do lote 15 olha para a RUA CARLOS ALBERTO (MANCHINHA) inicia-se a descrição no vértice na coordenada X: 677.845,95 Y: 8.534.632,28, com uma distância de **10,00 m** de frente até o vértice de coordenada X: 677.855,87 Y: 8.534.631,02, confrontando com **RUA CARLOS ALBERTO (MANCHINHA)**, daí deflete à direita com uma distância de **20,00 m** do lado direito até o vértice de coordenada X: 677.853,35 Y: 8.534.611,18, confrontando com **Lote 16**, daí deflete à direita com uma distância de **10,00 m** ao fundo até o vértice de coordenada X: 677.843,43 Y: 8.534.612,44, confrontando com **Lote 18**, daí deflete à direita com uma distância de **20,00 m** do lado esquerdo até o vértice de coordenada X: 677.845,95 Y: 8.534.632,28, confrontando com **Lote 14**.

**Quadra: 45. Lote: 16. Área: 200,00 m<sup>2</sup>.** O Lote de terreno sob nº 16 da Quadra 45, do Loteamento denominado “Loteamento Nova Lapa”, no município de Bom Jesus da Lapa - BA, comarca de Bom Jesus da Lapa - BA, na quadra formada pelas , **RUA CARLOS ALBERTO (MANCHINHA), RUA CARLOS ANTUNES DE SOUZA, RUA ZECA BAHIA e RUA ALAN CIRQUEIRA MIRANDA**, localizado na esquina da RUA CARLOS ALBERTO (MANCHINHA) com a RUA CARLOS ANTUNES DE SOUZA, de





**PREFEITURA MUNICIPAL DE BOM JESUS DA LAPA – BA**  
 Rua Mal. Floriano Peixoto, nº 208 – Centro -  
 Bom Jesus da Lapa – BA, CEP: 47.600-000.  
**CNPJ: 14.105.183/0001-14**  
 (77) 3481-3374



formato regular, abrangendo uma área de **200,00 m<sup>2</sup>** (duzentos metros quadrados) e um perímetro de 60,00 m. Para quem de dentro do lote 16 olha para a RUA CARLOS ALBERTO (MANCHINHA) inicia-se a descrição no vértice na coordenada X: 677.855,87 Y: 8.534.631,02, com uma distância de **10,00 m** de frente até o vértice de coordenada X: 677.865,79 Y: 8.534.629,76, confrontando com **RUA CARLOS ALBERTO (MANCHINHA)**, daí deflete à direita com uma distância de **20,00 m** do lado direito até o vértice de coordenada X: 677.863,27 Y: 8.534.609,92, confrontando com **RUA CARLOS ANTUNES DE SOUZA**, daí deflete à direita com uma distância de **10,00 m** ao fundo até o vértice de coordenada X: 677.853,35 Y: 8.534.611,18, confrontando com **Lote 17**, daí deflete à direita com uma distância de **20,00 m** do lado esquerdo até o vértice de coordenada X: 677.855,87 Y: 8.534.631,02, confrontando com **Lote 15**.

**Quadra: 45. Lote: 17. Área: 200,00 m<sup>2</sup>.** O Lote de terreno sob nº 17 da Quadra 45, do Loteamento denominado “Loteamento Nova Lapa”, no município de Bom Jesus da Lapa - BA, comarca de Bom Jesus da Lapa - BA, na quadra formada pelas , **RUA CARLOS ALBERTO (MANCHINHA), RUA CARLOS ANTUNES DE SOUZA, RUA ZECA BAHIA e RUA ALAN CIRQUEIRA MIRANDA**, localizado na esquina da RUA ZECA BAHIA com a RUA CARLOS ANTUNES DE SOUZA, de formato regular, abrangendo uma área de **200,00 m<sup>2</sup>** (duzentos metros quadrados) e um perímetro de 60,00 m. Para quem de dentro do lote 17 olha para a RUA ZECA BAHIA inicia-se a descrição no vértice na coordenada X: 677.860,74 Y: 8.534.590,08, com uma distância de **10,00 m** de frente até o vértice de coordenada X: 677.850,82 Y: 8.534.591,34, confrontando com **RUA ZECA BAHIA**, daí deflete à direita com uma distância de **20,00 m** do lado direito até o vértice de coordenada X: 677.853,35 Y: 8.534.611,18, confrontando com **Lote 18**, daí deflete à direita com uma distância de **10,00 m** ao fundo até o vértice de coordenada X: 677.863,27 Y: 8.534.609,92, confrontando com **Lote 16**, daí deflete à direita com uma distância de **20,00 m** do lado esquerdo até o vértice de coordenada X: 677.860,74 Y: 8.534.590,08, confrontando com **RUA CARLOS ANTUNES DE SOUZA**.

**Quadra: 45. Lote: 18. Área: 200,00 m<sup>2</sup>.** O Lote de terreno sob nº 18 da Quadra 45, do Loteamento denominado “Loteamento Nova Lapa”, no município de Bom Jesus da Lapa - BA, comarca de Bom Jesus da Lapa - BA, na quadra formada pelas , **RUA CARLOS ALBERTO (MANCHINHA), RUA CARLOS ANTUNES DE SOUZA, RUA ZECA BAHIA e RUA ALAN CIRQUEIRA MIRANDA**, distante 10,00 m da esquina da RUA ZECA BAHIA com a RUA CARLOS ANTUNES DE SOUZA (Lote 17), de formato regular, abrangendo uma área de **200,00 m<sup>2</sup>** (duzentos metros quadrados) e um perímetro de 60,00 m. Para quem de dentro do lote 18 olha para a RUA ZECA BAHIA inicia-se a descrição no vértice na coordenada X: 677.850,82 Y: 8.534.591,34, com uma distância de **10,00 m** de frente até o vértice de coordenada X: 677.840,90 Y: 8.534.592,60, confrontando com **RUA ZECA BAHIA**, daí deflete à direita com uma distância de **20,00 m** do lado direito até o vértice





**PREFEITURA MUNICIPAL DE BOM JESUS DA LAPA – BA**  
 Rua Mal. Floriano Peixoto, nº 208 – Centro -  
 Bom Jesus da Lapa – BA, CEP: 47.600-000.  
**CNPJ: 14.105.183/0001-14**  
 (77) 3481-3374



de coordenada X: 677.843,43 Y: 8.534.612,44, confrontando com **Lote 19**, daí deflete à direita com uma distância de **10,00 m** ao fundo até o vértice de coordenada X: 677.853,35 Y: 8.534.611,18, confrontando com **Lote 15**, daí deflete à direita com uma distância de **20,00 m** do lado esquerdo até o vértice de coordenada X: 677.850,82 Y: 8.534.591,34, confrontando com **Lote 17**.

**Quadra: 45. Lote: 19. Área: 200,00 m<sup>2</sup>.** O Lote de terreno sob nº 19 da Quadra 45, do **Loteamento denominado “Loteamento Nova Lapa”**, no município de Bom Jesus da Lapa - BA, comarca de Bom Jesus da Lapa - BA, na quadra formada pelas , **RUA CARLOS ALBERTO (MANCHINHA), RUA CARLOS ANTUNES DE SOUZA, RUA ZECA BAHIA e RUA ALAN CIRQUEIRA MIRANDA**, distante 20,00 m da esquina da RUA ZECA BAHIA com a RUA CARLOS ANTUNES DE SOUZA (Lote 17), de formato regular, abrangendo uma área de **200,00 m<sup>2</sup>** (duzentos metros quadrados) e um perímetro de 60,00 m. Para quem de dentro do lote 19 olha para a RUA ZECA BAHIA inicia-se a descrição no vértice na coordenada X: 677.840,90 Y: 8.534.592,60, com uma distância de **10,00 m** de frente até o vértice de coordenada X: 677.830,98 Y: 8.534.593,86, confrontando com **RUA ZECA BAHIA**, daí deflete à direita com uma distância de **20,00 m** do lado direito até o vértice de coordenada X: 677.833,51 Y: 8.534.613,70, confrontando com **Lote 20**, daí deflete à direita com uma distância de **10,00 m** ao fundo até o vértice de coordenada X: 677.843,43 Y: 8.534.612,44, confrontando com **Lote 14**, daí deflete à direita com uma distância de **20,00 m** do lado esquerdo até o vértice de coordenada X: 677.840,90 Y: 8.534.592,60, confrontando com **Lote 18**.

**Quadra: 45. Lote: 20. Área: 200,00 m<sup>2</sup>.** O Lote de terreno sob nº 20 da Quadra 45, do **Loteamento denominado “Loteamento Nova Lapa”**, no município de Bom Jesus da Lapa - BA, comarca de Bom Jesus da Lapa - BA, na quadra formada pelas , **RUA CARLOS ALBERTO (MANCHINHA), RUA CARLOS ANTUNES DE SOUZA, RUA ZECA BAHIA e RUA ALAN CIRQUEIRA MIRANDA**, distante 30,00 m da esquina da RUA ZECA BAHIA com a RUA CARLOS ANTUNES DE SOUZA (Lote 17), de formato regular, abrangendo uma área de **200,00 m<sup>2</sup>** (duzentos metros quadrados) e um perímetro de 60,00 m. Para quem de dentro do lote 20 olha para a RUA ZECA BAHIA inicia-se a descrição no vértice na coordenada X: 677.830,98 Y: 8.534.593,86, com uma distância de **10,00 m** de frente até o vértice de coordenada X: 677.821,06 Y: 8.534.595,12, confrontando com **RUA ZECA BAHIA**, daí deflete à direita com uma distância de **20,00 m** do lado direito até o vértice de coordenada X: 677.823,59 Y: 8.534.614,96, confrontando com **Lote 21**, daí deflete à direita com uma distância de **10,00 m** ao fundo até o vértice de coordenada X: 677.833,51 Y: 8.534.613,70, confrontando com **Lote 13**, daí deflete à direita com uma distância de **20,00 m** do lado esquerdo até o vértice de coordenada X: 677.830,98 Y: 8.534.593,86, confrontando com **Lote 19**.





PREFEITURA MUNICIPAL DE BOM JESUS DA LAPA – BA  
Rua Mal. Floriano Peixoto, nº 208 – Centro -  
Bom Jesus da Lapa – BA, CEP: 47.600-000.  
CNPJ: 14.105.183/0001-14  
(77) 3481-3374



**Quadra: 45. Lote: 21. Área: 200,00 m<sup>2</sup>.** O Lote de terreno sob nº 21 da Quadra 45, do Loteamento denominado “Loteamento Nova Lapa”, no município de Bom Jesus da Lapa - BA, comarca de Bom Jesus da Lapa - BA, na quadra formada pelas , **RUA CARLOS ALBERTO (MANCHINHA), RUA CARLOS ANTUNES DE SOUZA, RUA ZECA BAHIA e RUA ALAN CIRQUEIRA MIRANDA**, distante 40,00 m da esquina da RUA ZECA BAHIA com a RUA CARLOS ANTUNES DE SOUZA (Lote 17), de formato regular, abrangendo uma área de **200,00 m<sup>2</sup>** (duzentos metros quadrados) e um perímetro de 60,00 m. Para quem de dentro do lote 21 olha para a RUA ZECA BAHIA inicia-se a descrição no vértice na coordenada X: 677.821,06 Y: 8.534.595,12, com uma distância de **10,00 m** de frente até o vértice de coordenada X: 677.811,14 Y: 8.534.596,38, confrontando com **RUA ZECA BAHIA**, daí deflete à direita com uma distância de **20,00 m** do lado direito até o vértice de coordenada X: 677.813,66 Y: 8.534.616,22, confrontando com **Lote 22**, daí deflete à direita com uma distância de **10,00 m** ao fundo até o vértice de coordenada X: 677.823,59 Y: 8.534.614,96, confrontando com **Lote 12**, daí deflete à direita com uma distância de **20,00 m** do lado esquerdo até o vértice de coordenada X: 677.821,06 Y: 8.534.595,12, confrontando com **Lote 20**.

**Quadra: 45. Lote: 22. Área: 200,00 m<sup>2</sup>.** O Lote de terreno sob nº 22 da Quadra 45, do Loteamento denominado “Loteamento Nova Lapa”, no município de Bom Jesus da Lapa - BA, comarca de Bom Jesus da Lapa - BA, na quadra formada pelas , **RUA CARLOS ALBERTO (MANCHINHA), RUA CARLOS ANTUNES DE SOUZA, RUA ZECA BAHIA e RUA ALAN CIRQUEIRA MIRANDA**, distante 50,00 m da esquina da RUA ZECA BAHIA com a RUA CARLOS ANTUNES DE SOUZA (Lote 17), de formato regular, abrangendo uma área de **200,00 m<sup>2</sup>** (duzentos metros quadrados) e um perímetro de 60,00 m. Para quem de dentro do lote 22 olha para a RUA ZECA BAHIA inicia-se a descrição no vértice na coordenada X: 677.811,14 Y: 8.534.596,38, com uma distância de **10,00 m** de frente até o vértice de coordenada X: 677.801,22 Y: 8.534.597,64, confrontando com **RUA ZECA BAHIA**, daí deflete à direita com uma distância de **20,00 m** do lado direito até o vértice de coordenada X: 677.803,74 Y: 8.534.617,49, confrontando com **Lote 23**, daí deflete à direita com uma distância de **10,00 m** ao fundo até o vértice de coordenada X: 677.813,66 Y: 8.534.616,22, confrontando com **Lote 11**, daí deflete à direita com uma distância de **20,00 m** do lado esquerdo até o vértice de coordenada X: 677.811,14 Y: 8.534.596,38, confrontando com **Lote 21**.

**Quadra: 45. Lote: 23. Área: 200,00 m<sup>2</sup>.** O Lote de terreno sob nº 23 da Quadra 45, do Loteamento denominado “Loteamento Nova Lapa”, no município de Bom Jesus da Lapa - BA, comarca de Bom Jesus da Lapa - BA, na quadra formada pelas , **RUA CARLOS ALBERTO (MANCHINHA), RUA CARLOS ANTUNES DE SOUZA, RUA ZECA BAHIA e RUA ALAN CIRQUEIRA MIRANDA**, distante 60,00 m da esquina da RUA ZECA BAHIA com a RUA CARLOS ANTUNES DE SOUZA (Lote 17), de formato regular, abrangendo uma área de **200,00 m<sup>2</sup>** (duzentos metros quadrados) e um perímetro de 60,00 m. Para quem de dentro do lote 23 olha para a RUA ZECA





**PREFEITURA MUNICIPAL DE BOM JESUS DA LAPA – BA**  
 Rua Mal. Floriano Peixoto, nº 208 – Centro -  
 Bom Jesus da Lapa – BA, CEP: 47.600-000.  
**CNPJ: 14.105.183/0001-14**  
 (77) 3481-3374



BAHIA inicia-se a descrição no vértice na coordenada X: 677.801,22 Y: 8.534.597,64, com uma distância de **10,00 m** de frente até o vértice de coordenada X: 677.791,30 Y: 8.534.598,91, confrontando com **RUA ZECA BAHIA**, daí deflete à direita com uma distância de **20,00 m** do lado direito até o vértice de coordenada X: 677.793,82 Y: 8.534.618,75, confrontando com **Lote 24**, daí deflete à direita com uma distância de **10,00 m** ao fundo até o vértice de coordenada X: 677.803,74 Y: 8.534.617,49, confrontando com **Lote 10**, daí deflete à direita com uma distância de **20,00 m** do lado esquerdo até o vértice de coordenada X: 677.801,22 Y: 8.534.597,64, confrontando com **Lote 22**.

**Quadra: 45. Lote: 24. Área: 200,00 m<sup>2</sup>.** O Lote de terreno sob nº 24 da Quadra 45, do **Loteamento denominado “Loteamento Nova Lapa”**, no município de Bom Jesus da Lapa - BA, comarca de Bom Jesus da Lapa - BA, na quadra formada pelas , **RUA CARLOS ALBERTO (MANCHINHA), RUA CARLOS ANTUNES DE SOUZA, RUA ZECA BAHIA e RUA ALAN CIRQUEIRA MIRANDA**, distante 60,00 m da esquina da RUA ZECA BAHIA com a RUA CARLOS ANTUNES DE SOUZA (Lote 17), de formato regular, abrangendo uma área de **200,00 m<sup>2</sup>** (duzentos metros quadrados) e um perímetro de 60,00 m. Para quem de dentro do lote 24 olha para a RUA ZECA BAHIA inicia-se a descrição no vértice na coordenada X: 677.791,30 Y: 8.534.598,91, com uma distância de **10,00 m** de frente até o vértice de coordenada X: 677.781,38 Y: 8.534.600,17, confrontando com **RUA ZECA BAHIA**, daí deflete à direita com uma distância de **20,00 m** do lado direito até o vértice de coordenada X: 677.783,90 Y: 8.534.620,01, confrontando com **Lote 25**, daí deflete à direita com uma distância de **10,00 m** ao fundo até o vértice de coordenada X: 677.793,82 Y: 8.534.618,75, confrontando com **Lote 09**, daí deflete à direita com uma distância de **20,00 m** do lado esquerdo até o vértice de coordenada X: 677.791,30 Y: 8.534.598,91, confrontando com **Lote 23**.

**Quadra: 45. Lote: 25. Área: 200,00 m<sup>2</sup>.** O Lote de terreno sob nº 25 da Quadra 45, do **Loteamento denominado “Loteamento Nova Lapa”**, no município de Bom Jesus da Lapa - BA, comarca de Bom Jesus da Lapa - BA, na quadra formada pelas , **RUA CARLOS ALBERTO (MANCHINHA), RUA CARLOS ANTUNES DE SOUZA, RUA ZECA BAHIA e RUA ALAN CIRQUEIRA MIRANDA**, distante 60,00 m da esquina da RUA ZECA BAHIA com a RUA CARLOS ANTUNES DE SOUZA (Lote 17), de formato regular, abrangendo uma área de **200,00 m<sup>2</sup>** (duzentos metros quadrados) e um perímetro de 60,00 m. Para quem de dentro do lote 25 olha para a RUA ZECA BAHIA inicia-se a descrição no vértice na coordenada X: 677.781,38 Y: 8.534.600,17, com uma distância de **10,00 m** de frente até o vértice de coordenada X: 677.771,46 Y: 8.534.601,43, confrontando com **RUA ZECA BAHIA**, daí deflete à direita com uma distância de **20,00 m** do lado direito até o vértice de coordenada X: 677.773,98 Y: 8.534.621,27, confrontando com **Lote 26**, daí deflete à direita com uma distância de **10,00 m** ao fundo até o vértice de coordenada X: 677.783,90 Y: 8.534.620,01, confrontando com **Lote 08**, daí deflete





**PREFEITURA MUNICIPAL DE BOM JESUS DA LAPA – BA**  
Rua Mal. Floriano Peixoto, nº 208 – Centro -  
Bom Jesus da Lapa – BA, CEP: 47.600-000.  
**CNPJ: 14.105.183/0001-14**  
(77) 3481-3374



à direita com uma distância de **20,00 m** do lado esquerdo até o vértice de coordenada X: 677.781,38 Y: 8.534.600,17, confrontando com **Lote 24**.

**Quadra: 45. Lote: 26. Área: 200,00 m<sup>2</sup>.** O Lote de terreno sob nº 26 da Quadra 45, do Loteamento denominado “Loteamento Nova Lapa”, no município de Bom Jesus da Lapa - BA, comarca de Bom Jesus da Lapa - BA, na quadra formada pelas , **RUA CARLOS ALBERTO (MANCHINHA), RUA CARLOS ANTUNES DE SOUZA, RUA ZECA BAHIA e RUA ALAN CIRQUEIRA MIRANDA**, distante 60,00 m da esquina da RUA ZECA BAHIA com a RUA CARLOS ANTUNES DE SOUZA (Lote 17), de formato regular, abrangendo uma área de **200,00 m<sup>2</sup>** (duzentos metros quadrados) e um perímetro de 60,00 m. Para quem de dentro do lote 26 olha para a RUA ZECA BAHIA inicia-se a descrição no vértice na coordenada X: 677.771,46 Y: 8.534.601,43, com uma distância de **10,00 m** de frente até o vértice de coordenada X: 677.761,54 Y: 8.534.602,69, confrontando com **RUA ZECA BAHIA**, daí deflete à direita com uma distância de **20,00 m** do lado direito até o vértice de coordenada X: 677.764,06 Y: 8.534.622,53, confrontando com **Lote 27**, daí deflete à direita com uma distância de **10,00 m** ao fundo até o vértice de coordenada X: 677.773,98 Y: 8.534.621,27, confrontando com **Lote 07**, daí deflete à direita com uma distância de **20,00 m** do lado esquerdo até o vértice de coordenada X: 677.771,46 Y: 8.534.601,43, confrontando com **Lote 25**.

**Quadra: 45. Lote: 27. Área: 200,00 m<sup>2</sup>.** O Lote de terreno sob nº 27 da Quadra 45, do Loteamento denominado “Loteamento Nova Lapa”, no município de Bom Jesus da Lapa - BA, comarca de Bom Jesus da Lapa - BA, na quadra formada pelas , **RUA CARLOS ALBERTO (MANCHINHA), RUA CARLOS ANTUNES DE SOUZA, RUA ZECA BAHIA e RUA ALAN CIRQUEIRA MIRANDA**, distante 60,00 m da esquina da RUA ZECA BAHIA com a RUA CARLOS ANTUNES DE SOUZA (Lote 17), de formato regular, abrangendo uma área de **200,00 m<sup>2</sup>** (duzentos metros quadrados) e um perímetro de 60,00 m. Para quem de dentro do lote 27 olha para a RUA ZECA BAHIA inicia-se a descrição no vértice na coordenada X: 677.761,54 Y: 8.534.602,69, com uma distância de **10,00 m** de frente até o vértice de coordenada X: 677.751,62 Y: 8.534.603,95, confrontando com **RUA ZECA BAHIA**, daí deflete à direita com uma distância de **20,00 m** do lado direito até o vértice de coordenada X: 677.754,14 Y: 8.534.623,79, confrontando com **Lote 28**, daí deflete à direita com uma distância de **10,00 m** ao fundo até o vértice de coordenada X: 677.764,06 Y: 8.534.622,53, confrontando com **Lote 06**, daí deflete à direita com uma distância de **20,00 m** do lado esquerdo até o vértice de coordenada X: 677.761,54 Y: 8.534.602,69, confrontando com **Lote 26**.

**Quadra: 45. Lote: 28. Área: 200,00 m<sup>2</sup>.** O Lote de terreno sob nº 28 da Quadra 45, do Loteamento denominado “Loteamento Nova Lapa”, no município de Bom Jesus da Lapa - BA, comarca de Bom Jesus da Lapa - BA, na quadra formada pelas , **RUA CARLOS ALBERTO (MANCHINHA), RUA CARLOS ANTUNES DE SOUZA, RUA**







**PREFEITURA MUNICIPAL DE BOM JESUS DA LAPA – BA**  
 Rua Mal. Floriano Peixoto, nº 208 – Centro -  
 Bom Jesus da Lapa – BA, CEP: 47.600-000.  
**CNPJ: 14.105.183/0001-14**  
 (77) 3481-3374



**ZECA BAHIA e RUA ALAN CIRQUEIRA MIRANDA**, distante 110,00 m da esquina da RUA ZECA BAHIA com a RUA CARLOS ANTUNES DE SOUZA (Lote 17), de formato regular, abrangendo uma área de **200,00 m<sup>2</sup>** (duzentos metros quadrados) e um perímetro de 60,00 m. Para quem de dentro do lote 28 olha para a RUA ZECA BAHIA inicia-se a descrição no vértice na coordenada X: 677.751,62 Y: 8.534.603,95, com uma distância de **10,00 m** de frente até o vértice de coordenada X: 677.741,70 Y: 8.534.605,21, confrontando com **RUA ZECA BAHIA**, daí deflete à direita com uma distância de **20,00 m** do lado direito até o vértice de coordenada X: 677.744,22 Y: 8.534.625,05, confrontando com **Lote 29**, daí deflete à direita com uma distância de **10,00 m** ao fundo até o vértice de coordenada X: 677.754,14 Y: 8.534.623,79, confrontando com **Lote 05**, daí deflete à direita com uma distância de **20,00 m** do lado esquerdo até o vértice de coordenada X: 677.751,62 Y: 8.534.603,95, confrontando com **Lote 27**.

**Quadra: 45. Lote: 29. Área: 200,00 m<sup>2</sup>.** O Lote de terreno sob nº 29 da Quadra 45, do Loteamento denominado “Loteamento Nova Lapa”, no município de Bom Jesus da Lapa - BA, comarca de Bom Jesus da Lapa - BA, na quadra formada pelas , **RUA CARLOS ALBERTO (MANCHINHA), RUA CARLOS ANTUNES DE SOUZA, RUA ZECA BAHIA e RUA ALAN CIRQUEIRA MIRANDA**, distante 120,00 m da esquina da RUA ZECA BAHIA com a RUA CARLOS ANTUNES DE SOUZA (Lote 17), de formato regular, abrangendo uma área de **200,00 m<sup>2</sup>** (duzentos metros quadrados) e um perímetro de 60,00 m. Para quem de dentro do lote 29 olha para a RUA ZECA BAHIA inicia-se a descrição no vértice na coordenada X: 677.741,70 Y: 8.534.605,21, com uma distância de **10,00 m** de frente até o vértice de coordenada X: 677.731,78 Y: 8.534.606,47, confrontando com **RUA ZECA BAHIA**, daí deflete à direita com uma distância de **20,00 m** do lado direito até o vértice de coordenada X: 677.734,30 Y: 8.534.626,31, confrontando com **Lote 30**, daí deflete à direita com uma distância de **10,00 m** ao fundo até o vértice de coordenada X: 677.744,22 Y: 8.534.625,05, confrontando com **Lote 04**, daí deflete à direita com uma distância de **20,00 m** do lado esquerdo até o vértice de coordenada X: 677.741,70 Y: 8.534.605,21, confrontando com **Lote 28**.

**Quadra: 45. Lote: 30. Área: 200,00 m<sup>2</sup>.** O Lote de terreno sob nº 30 da Quadra 45, do Loteamento denominado “Loteamento Nova Lapa”, no município de Bom Jesus da Lapa - BA, comarca de Bom Jesus da Lapa - BA, na quadra formada pelas , **RUA CARLOS ALBERTO (MANCHINHA), RUA CARLOS ANTUNES DE SOUZA, RUA ZECA BAHIA e RUA ALAN CIRQUEIRA MIRANDA**, distante 130,00 m da esquina da RUA ZECA BAHIA com a RUA CARLOS ANTUNES DE SOUZA (Lote 17), de formato regular, abrangendo uma área de **200,00 m<sup>2</sup>** (duzentos metros quadrados) e um perímetro de 60,00 m. Para quem de dentro do lote 30 olha para a RUA ZECA BAHIA inicia-se a descrição no vértice na coordenada X: 677.731,78 Y: 8.534.606,47, com uma distância de **10,00 m** de frente até o vértice de coordenada X: 677.721,86 Y: 8.534.607,73, confrontando com **RUA ZECA BAHIA**, daí deflete à direita com uma distância de **20,00 m** do lado direito até o vértice





**PREFEITURA MUNICIPAL DE BOM JESUS DA LAPA – BA**

Rua Mal. Floriano Peixoto, nº 208 – Centro -  
Bom Jesus da Lapa – BA, CEP: 47.600-000.

**CNPJ: 14.105.183/0001-14**

(77) 3481-3374



de coordenada X: 677.724,38 Y: 8.534.627,57, confrontando com **Lote 31**, daí deflete à direita com uma distância de **10,00 m** ao fundo até o vértice de coordenada X: 677.734,30 Y: 8.534.626,31, confrontando com **Lote 03**, daí deflete à direita com uma distância de **20,00 m** do lado esquerdo até o vértice de coordenada X: 677.731,78 Y: 8.534.606,47, confrontando com **Lote 29**.

**Quadra: 45. Lote: 31. Área: 200,00 m<sup>2</sup>.** O Lote de terreno sob nº 31 da Quadra 45, do Loteamento denominado “Loteamento Nova Lapa”, no município de Bom Jesus da Lapa - BA, comarca de Bom Jesus da Lapa - BA, na quadra formada pelas , **RUA CARLOS ALBERTO (MANCHINHA), RUA CARLOS ANTUNES DE SOUZA, RUA ZECA BAHIA e RUA ALAN CIRQUEIRA MIRANDA**, distante 140,00 m da esquina da RUA ZECA BAHIA com a RUA CARLOS ANTUNES DE SOUZA (Lote 17), de formato regular, abrangendo uma área de **200,00 m<sup>2</sup>** (duzentos metros quadrados) e um perímetro de 60,00 m. Para quem de dentro do lote 31 olha para a RUA ZECA BAHIA inicia-se a descrição no vértice na coordenada X: 677.721,86 Y: 8.534.607,73, com uma distância de **10,00 m** de frente até o vértice de coordenada X: 677.711,94 Y: 8.534.609,00, confrontando com **RUA ZECA BAHIA**, daí deflete à direita com uma distância de **20,00 m** do lado direito até o vértice de coordenada X: 677.714,46 Y: 8.534.628,84, confrontando com **Lote 32**, daí deflete à direita com uma distância de **10,00 m** ao fundo até o vértice de coordenada X: 677.724,38 Y: 8.534.627,57, confrontando com **Lote 02**, daí deflete à direita com uma distância de **20,00 m** do lado esquerdo até o vértice de coordenada X: 677.721,86 Y: 8.534.607,73, confrontando com **Lote 30**.

**Quadra: 45. Lote: 32. Área: 200,00 m<sup>2</sup>.** O Lote de terreno sob nº 32 da Quadra 45, do Loteamento denominado “Loteamento Nova Lapa”, no município de Bom Jesus da Lapa - BA, comarca de Bom Jesus da Lapa - BA, na quadra formada pelas , **RUA CARLOS ALBERTO (MANCHINHA), RUA CARLOS ANTUNES DE SOUZA, RUA ZECA BAHIA e RUA ALAN CIRQUEIRA MIRANDA**, localizado na esquina da RUA ZECA BAHIA com a RUA ALAN CIRQUEIRA MIRANDA, de formato regular, abrangendo uma área de **200,00 m<sup>2</sup>** (duzentos metros quadrados) e um perímetro de 60,00 m. Para quem de dentro do lote 32 olha para a RUA ZECA BAHIA inicia-se a descrição no vértice na coordenada X: 677.711,94 Y: 8.534.609,00, com uma distância de **10,00 m** de frente até o vértice de coordenada X: 677.702,02 Y: 8.534.610,26, confrontando com **RUA ZECA BAHIA**, daí deflete à direita com uma distância de **20,00 m** do lado direito até o vértice de coordenada X: 677.704,54 Y: 8.534.630,10, confrontando com **RUA ALAN CIRQUEIRA MIRANDA**, daí deflete à direita com uma distância de **10,00 m** ao fundo até o vértice de coordenada X: 677.714,46 Y: 8.534.628,84, confrontando com **Lote 01**, daí deflete à direita com uma distância de **20,00 m** do lado esquerdo até o vértice de coordenada X: 677.711,94 Y: 8.534.609,00, confrontando com **Lote 31**





PREFEITURA MUNICIPAL DE BOM JESUS DA LAPA – BA  
Rua Mal. Floriano Peixoto, nº 208 – Centro -  
Bom Jesus da Lapa – BA, CEP: 47.600-000.  
CNPJ: 14.105.183/0001-14  
(77) 3481-3374



**Quadra: 46. Lote: 01. Área: 160,00 m<sup>2</sup>.** O Lote de terreno sob nº 01 da Quadra 46, do Loteamento denominado “Loteamento Nova Lapa”, no município de Bom Jesus da Lapa - BA, comarca de Bom Jesus da Lapa - BA, na quadra formada pelas , **RUA CARLOS ALBERTO (MANCHINHA), MATRICULA: 20.959, RUA ZECA BAHIA e RUA CARLOS ANTUNES DE SOUZA**, localizado na esquina da RUA CARLOS ALBERTO (MANCHINHA) com a RUA CARLOS ANTUNES DE SOUZA, de formato regular, abrangendo uma área de **160,00 m<sup>2</sup>** (cento e sessenta metros quadrados) e um perímetro de 56,00 m. Para quem de dentro do lote 01 olha para a RUA CARLOS ALBERTO (MANCHINHA) inicia-se a descrição no vértice na coordenada X: 677.882,65 Y: 8.534.627,61, com uma distância de **8,00 m** de frente até o vértice de coordenada X: 677.890,59 Y: 8.534.626,61, confrontando com **RUA CARLOS ALBERTO (MANCHINHA)**, daí deflete à direita com uma distância de **20,00 m** do lado direito até o vértice de coordenada X: 677.888,07 Y: 8.534.606,77, confrontando com **Lote 02**, daí deflete à direita com uma distância de **8,00 m** ao fundo até o vértice de coordenada X: 677.880,13 Y: 8.534.607,77, confrontando com **Lote 09**, daí deflete à direita com uma distância de **20,00 m** do lado esquerdo até o vértice de coordenada X: 677.882,65 Y: 8.534.627,61, confrontando com **RUA CARLOS ANTUNES DE SOUZA**.

**Quadra: 46. Lote: 02. Área: 160,00 m<sup>2</sup>.** O Lote de terreno sob nº 02 da Quadra 46, do Loteamento denominado “Loteamento Nova Lapa”, no município de Bom Jesus da Lapa - BA, comarca de Bom Jesus da Lapa - BA, na quadra formada pelas , **RUA CARLOS ALBERTO (MANCHINHA), MATRICULA: 20.959, RUA ZECA BAHIA e RUA CARLOS ANTUNES DE SOUZA**, distante 8,00 m da esquina da RUA CARLOS ALBERTO (MANCHINHA) com a RUA CARLOS ANTUNES DE SOUZA (Lote 01), de formato regular, abrangendo uma área de **160,00 m<sup>2</sup>** (cento e sessenta metros quadrados) e um perímetro de 56,00 m. Para quem de dentro do lote 02 olha para a RUA CARLOS ALBERTO (MANCHINHA) inicia-se a descrição no vértice na coordenada X: 677.890,59 Y: 8.534.626,61, com uma distância de **8,00 m** de frente até o vértice de coordenada X: 677.898,52 Y: 8.534.625,60, confrontando com **RUA CARLOS ALBERTO (MANCHINHA)**, daí deflete à direita com uma distância de **20,00 m** do lado direito até o vértice de coordenada X: 677.896,00 Y: 8.534.605,76, confrontando com **Lote 03**, daí deflete à direita com uma distância de **8,00 m** ao fundo até o vértice de coordenada X: 677.888,07 Y: 8.534.606,77, confrontando com **Lote 08**, daí deflete à direita com uma distância de **20,00 m** do lado esquerdo até o vértice de coordenada X: 677.890,59 Y: 8.534.626,61, confrontando com **Lote 01**.

**Quadra: 46. Lote: 03. Área: 160,00 m<sup>2</sup>.** O Lote de terreno sob nº 03 da Quadra 46, do Loteamento denominado “Loteamento Nova Lapa”, no município de Bom Jesus da Lapa - BA, comarca de Bom Jesus da Lapa - BA, na quadra formada pelas , **RUA CARLOS ALBERTO (MANCHINHA), MATRICULA: 20.959, RUA ZECA BAHIA e RUA CARLOS ANTUNES DE SOUZA**, distante 16,00 m da esquina da RUA CARLOS ALBERTO (MANCHINHA) com a RUA CARLOS ANTUNES DE SOUZA (Lote 01), de





**PREFEITURA MUNICIPAL DE BOM JESUS DA LAPA – BA**  
 Rua Mal. Floriano Peixoto, nº 208 – Centro -  
 Bom Jesus da Lapa – BA, CEP: 47.600-000.  
**CNPJ: 14.105.183/0001-14**  
 (77) 3481-3374



formato regular, abrangendo uma área de **160,00 m<sup>2</sup>** (cento e sessenta metros quadrados) e um perímetro de 56,00 m. Para quem de dentro do lote 03 olha para a RUA CARLOS ALBERTO (MANCHINHA) inicia-se a descrição no vértice na coordenada X: 677.898,52 Y: 8.534.625,60, com uma distância de **8,00 m** de frente até o vértice de coordenada X: 677.906,46 Y: 8.534.624,59, confrontando com **RUA CARLOS ALBERTO (MANCHINHA)**, daí deflete à direita com uma distância de **20,00 m** do lado direito até o vértice de coordenada X: 677.903,94 Y: 8.534.604,75, confrontando com **Lote 04**, daí deflete à direita com uma distância de **8,00 m** ao fundo até o vértice de coordenada X: 677.896,00 Y: 8.534.605,76, confrontando com **Lote 07**, daí deflete à direita com uma distância de **20,00 m** do lado esquerdo até o vértice de coordenada X: 677.898,52 Y: 8.534.625,60, confrontando com **Lote 02**.

**Quadra: 46. Lote: 04. Área: 160,00 m<sup>2</sup>.** O Lote de terreno sob nº 04 da Quadra 46, do Loteamento denominado “Loteamento Nova Lapa”, no município de Bom Jesus da Lapa - BA, comarca de Bom Jesus da Lapa - BA, na quadra formada pelas , **RUA CARLOS ALBERTO (MANCHINHA), MATRICULA: 20.959, RUA ZECA BAHIA e RUA CARLOS ANTUNES DE SOUZA**, distante 24,00 m da esquina da RUA CARLOS ALBERTO (MANCHINHA) com a RUA CARLOS ANTUNES DE SOUZA (Lote 01), de formato regular, abrangendo uma área de **160,00 m<sup>2</sup>** (cento e sessenta metros quadrados) e um perímetro de 56,00 m. Para quem de dentro do lote 04 olha para a RUA CARLOS ALBERTO (MANCHINHA) inicia-se a descrição no vértice na coordenada X: 677.906,46 Y: 8.534.624,59, com uma distância de **8,00 m** de frente até o vértice de coordenada X: 677.914,40 Y: 8.534.623,58, confrontando com **RUA CARLOS ALBERTO (MANCHINHA)**, daí deflete à direita com uma distância de **20,00 m** do lado direito até o vértice de coordenada X: 677.911,87 Y: 8.534.603,74, confrontando com **Lote 05**, daí deflete à direita com uma distância de **8,00 m** ao fundo até o vértice de coordenada X: 677.903,94 Y: 8.534.604,75, confrontando com **Lote 06**, daí deflete à direita com uma distância de **20,00 m** do lado esquerdo até o vértice de coordenada X: 677.906,46 Y: 8.534.624,59, confrontando com **Lote 03**.

**Quadra: 46. Lote: 05. Área: 286,96 m<sup>2</sup>.** O Lote de terreno sob nº 05 da Quadra 46, do Loteamento denominado “Loteamento Nova Lapa”, no município de Bom Jesus da Lapa - BA, comarca de Bom Jesus da Lapa - BA, na quadra formada pelas , **RUA CARLOS ALBERTO (MANCHINHA), MATRICULA: 20.959, RUA ZECA BAHIA e RUA CARLOS ANTUNES DE SOUZA**, localizado na esquina da RUA CARLOS ALBERTO (MANCHINHA) com a MATRICULA: 20.959, de formato irregular, abrangendo uma área de **286,96 m<sup>2</sup>** (duzentos e oitenta e seis metros quadrados e noventa e seis centímetros quadrados) e um perímetro de 69,69 m. Para quem de dentro do lote 05 olha para a RUA CARLOS ALBERTO (MANCHINHA) inicia-se a descrição no vértice na coordenada X: 677.914,40 Y: 8.534.623,58, com uma distância de **17,53 m** de frente até o vértice de coordenada X: 677.931,78 Y: 8.534.621,37, confrontando com **RUA CARLOS ALBERTO (MANCHINHA)**, daí deflete





**PREFEITURA MUNICIPAL DE BOM JESUS DA LAPA – BA**

Rua Mal. Floriano Peixoto, nº 208 – Centro -  
Bom Jesus da Lapa – BA, CEP: 47.600-000.

**CNPJ: 14.105.183/0001-14**

(77) 3481-3374



à direita com uma distância de **20,99 m** do lado direito até o vértice de coordenada X: 677.922,96 Y: 8.534.602,33, confrontando com **MATRICULA: 20.959**, daí deflete à direita com uma distância de **11,17 m** ao fundo até o vértice de coordenada X: 677.911,87 Y: 8.534.603,74, confrontando com **Lote 06**, daí deflete à direita com uma distância de **20,00 m** do lado esquerdo até o vértice de coordenada X: 677.914,40 Y: 8.534.623,58, confrontando com **Lote 04**.

**Quadra: 46. Lote: 06. Área: 319,84 m<sup>2</sup>.** O **Lote de terreno sob nº 06 da Quadra 46**, do **Loteamento denominado “Loteamento Nova Lapa”**, no município de Bom Jesus da Lapa - BA, comarca de Bom Jesus da Lapa - BA, na quadra formada pelas **, RUA CARLOS ALBERTO (MANCHINHA), MATRICULA: 20.959, RUA ZECA BAHIA e RUA CARLOS ANTUNES DE SOUZA**, localizado na esquina da RUA ZECA BAHIA com a MATRICULA: 20.959, de formato irregular, abrangendo uma área de **319,84 m<sup>2</sup>** (trezentos e dezenove metros quadrados e oitenta e quatro centímetros quadrados) e um perímetro de 72,97 m. Para quem de dentro do lote 06 olha para a RUA ZECA BAHIA inicia-se a descrição no vértice na coordenada X: 677.914,13 Y: 8.534.583,29, com uma distância de **12,81 m** de frente até o vértice de coordenada X: 677.901,42 Y: 8.534.584,91, confrontando com **RUA ZECA BAHIA**, daí deflete à direita com uma distância de **20,00 m** do lado direito até o vértice de coordenada X: 677.903,94 Y: 8.534.604,75, confrontando com **Lote 07**, daí deflete à direita com uma distância de **8,00 m** ao fundo até o vértice de coordenada X: 677.911,87 Y: 8.534.603,74, confrontando com **Lote 04**, daí deflete à esquerda com uma distância de **11,17 m** ao fundo até o vértice de coordenada X: 677.922,96 Y: 8.534.602,33, confrontando com **Lote 05**, daí deflete à direita com uma distância de **20,99 m** do lado esquerdo até o vértice de coordenada X: 677.914,13 Y: 8.534.583,29, confrontando com **MATRICULA: 20.959**.

**Quadra: 46. Lote: 07. Área: 160,00 m<sup>2</sup>.** O **Lote de terreno sob nº 07 da Quadra 46**, do **Loteamento denominado “Loteamento Nova Lapa”**, no município de Bom Jesus da Lapa - BA, comarca de Bom Jesus da Lapa - BA, na quadra formada pelas **, RUA CARLOS ALBERTO (MANCHINHA), MATRICULA: 20.959, RUA ZECA BAHIA e RUA CARLOS ANTUNES DE SOUZA**, distante 12,81 m da esquina da RUA ZECA BAHIA com a MATRICULA: 20.959 (Lote ), de formato regular, abrangendo uma área de **160,00 m<sup>2</sup>** (cento e sessenta metros quadrados) e um perímetro de 56,00 m. Para quem de dentro do lote 07 olha para a RUA ZECA BAHIA inicia-se a descrição no vértice na coordenada X: 677.901,42 Y: 8.534.584,91, com uma distância de **8,00 m** de frente até o vértice de coordenada X: 677.893,48 Y: 8.534.585,92, confrontando com **RUA ZECA BAHIA**, daí deflete à direita com uma distância de **20,00 m** do lado direito até o vértice de coordenada X: 677.896,00 Y: 8.534.605,76, confrontando com **Lote 08**, daí deflete à direita com uma distância de **8,00 m** ao fundo até o vértice de coordenada X: 677.903,94 Y: 8.534.604,75, confrontando com **Lote 03**, daí deflete à direita com uma distância de **20,00 m** do lado esquerdo até o vértice de coordenada X: 677.901,42 Y: 8.534.584,91, confrontando com **Lote 06**.





**PREFEITURA MUNICIPAL DE BOM JESUS DA LAPA – BA**  
 Rua Mal. Floriano Peixoto, nº 208 – Centro -  
 Bom Jesus da Lapa – BA, CEP: 47.600-000.  
**CNPJ: 14.105.183/0001-14**  
 (77) 3481-3374



**Quadra: 46. Lote: 08. Área: 160,00 m<sup>2</sup>.** O Lote de terreno sob nº 08 da Quadra 46, do Loteamento denominado “Loteamento Nova Lapa”, no município de Bom Jesus da Lapa - BA, comarca de Bom Jesus da Lapa - BA, na quadra formada pelas , **RUA CARLOS ALBERTO (MANCHINHA), MATRICULA: 20.959, RUA ZECA BAHIA e RUA CARLOS ANTUNES DE SOUZA**, distante 20,81 m da esquina da RUA ZECA BAHIA com a MATRICULA: 20.959 (Lote ), de formato regular, abrangendo uma área de **160,00 m<sup>2</sup>** (cento e sessenta metros quadrados) e um perímetro de 56,00 m. Para quem de dentro do lote 08 olha para a RUA ZECA BAHIA inicia-se a descrição no vértice na coordenada X: 677.893,48 Y: 8.534.585,92, com uma distância de **8,00 m** de frente até o vértice de coordenada X: 677.885,54 Y: 8.534.586,92, confrontando com **RUA ZECA BAHIA**, daí deflete à direita com uma distância de **20,00 m** do lado direito até o vértice de coordenada X: 677.888,07 Y: 8.534.606,77, confrontando com **Lote 09**, daí deflete à direita com uma distância de **8,00 m** ao fundo até o vértice de coordenada X: 677.896,00 Y: 8.534.605,76, confrontando com **Lote 02**, daí deflete à direita com uma distância de **20,00 m** do lado esquerdo até o vértice de coordenada X: 677.893,48 Y: 8.534.585,92, confrontando com **Lote 07**.

**Quadra: 46. Lote: 09. Área: 160,00 m<sup>2</sup>.** O Lote de terreno sob nº 09 da Quadra 46, do Loteamento denominado “Loteamento Nova Lapa”, no município de Bom Jesus da Lapa - BA, comarca de Bom Jesus da Lapa - BA, na quadra formada pelas , **RUA CARLOS ALBERTO (MANCHINHA), MATRICULA: 20.959, RUA ZECA BAHIA e RUA CARLOS ANTUNES DE SOUZA**, localizado na esquina da RUA ZECA BAHIA com a RUA CARLOS ANTUNES DE SOUZA, de formato regular, abrangendo uma área de **160,00 m<sup>2</sup>** (cento e sessenta metros quadrados) e um perímetro de 56,00 m. Para quem de dentro do lote 09 olha para a RUA ZECA BAHIA inicia-se a descrição no vértice na coordenada X: 677.885,54 Y: 8.534.586,92, com uma distância de **8,00 m** de frente até o vértice de coordenada X: 677.877,61 Y: 8.534.587,93, confrontando com **RUA ZECA BAHIA**, daí deflete à direita com uma distância de **20,00 m** do lado direito até o vértice de coordenada X: 677.880,13 Y: 8.534.607,77, confrontando com **RUA CARLOS ANTUNES DE SOUZA**, daí deflete à direita com uma distância de **8,00 m** ao fundo até o vértice de coordenada X: 677.888,07 Y: 8.534.606,77, confrontando com **Lote 01**, daí deflete à direita com uma distância de **20,00 m** do lado esquerdo até o vértice de coordenada X: 677.885,54 Y: 8.534.586,92, confrontando com **Lote 08**

**Quadra: 47. Lote: 01. Área: 350,73 m<sup>2</sup>.** O Lote de terreno sob nº 01 da Quadra 47, do Loteamento denominado “Loteamento Nova Lapa”, no município de Bom Jesus da Lapa - BA, comarca de Bom Jesus da Lapa - BA, na quadra formada pelas , **RUA ZECA BAHIA, RUA JOAO BATISTA DE SÁ TELES, AVENIDA DAS AMÉRICAS e RUA OTAVIANO RAMOS MOREIRA**, localizado na esquina da RUA ZECA BAHIA com a RUA OTAVIANO RAMOS MOREIRA, de formato irregular, abrangendo uma





**PREFEITURA MUNICIPAL DE BOM JESUS DA LAPA – BA**  
 Rua Mal. Floriano Peixoto, nº 208 – Centro -  
 Bom Jesus da Lapa – BA, CEP: 47.600-000.  
**CNPJ: 14.105.183/0001-14**  
 (77) 3481-3374



área de **350,73 m<sup>2</sup>** (trezentos e cinquenta metros quadrados e setenta e três centímetros quadrados) e um perímetro de 79,30 m. Para quem de dentro do lote 01 olha para a RUA ZECA BAHIA inicia-se a descrição no vértice na coordenada X: 676.858,00 Y: 8.534.703,45, com uma distância de **10,04 m** de frente até o vértice de coordenada X: 676.867,95 Y: 8.534.702,18, confrontando com **RUA ZECA BAHIA**, daí deflete à direita com uma distância de **25,00 m** do lado direito até o vértice de coordenada X: 676.864,80 Y: 8.534.677,38, confrontando com **Lote 02**, daí deflete à direita com uma distância de **10,00 m** ao fundo até o vértice de coordenada X: 676.854,88 Y: 8.534.678,64, confrontando com **Lote 38**, daí deflete à esquerda com uma distância de **8,02 m** ao fundo até o vértice de coordenada X: 676.846,93 Y: 8.534.679,65, confrontando com **Lote 39**, daí deflete à direita com uma distância de **26,24 m** do lado esquerdo até o vértice de coordenada X: 676.858,00 Y: 8.534.703,45, confrontando com **RUA OTAVIANO RAMOS MOREIRA**.

**Quadra: 47. Lote: 02. Área: 250,00 m<sup>2</sup>.** O Lote de terreno sob nº 02 da Quadra 47, do Loteamento denominado “Loteamento Nova Lapa”, no município de Bom Jesus da Lapa - BA, comarca de Bom Jesus da Lapa - BA, na quadra formada pelas , **RUA ZECA BAHIA, RUA JOAO BATISTA DE SÁ TELES, AVENIDA DAS AMÉRICAS e RUA OTAVIANO RAMOS MOREIRA**, distante 10,04 m da esquina da RUA ZECA BAHIA com a RUA OTAVIANO RAMOS MOREIRA (Lote ), de formato regular, abrangendo uma área de **250,00 m<sup>2</sup>** (duzentos e cinquenta metros quadrados) e um perímetro de 70,00 m. Para quem de dentro do lote 02 olha para a RUA ZECA BAHIA inicia-se a descrição no vértice na coordenada X: 676.867,95 Y: 8.534.702,18, com uma distância de **10,00 m** de frente até o vértice de coordenada X: 676.877,87 Y: 8.534.700,92, confrontando com **RUA ZECA BAHIA**, daí deflete à direita com uma distância de **25,00 m** do lado direito até o vértice de coordenada X: 676.874,72 Y: 8.534.676,12, confrontando com **Lote 03**, daí deflete à direita com uma distância de **10,00 m** ao fundo até o vértice de coordenada X: 676.864,80 Y: 8.534.677,38, confrontando com **Lote 37**, daí deflete à direita com uma distância de **25,00 m** do lado esquerdo até o vértice de coordenada X: 676.867,95 Y: 8.534.702,18, confrontando com **Lote 01**.

**Quadra: 47. Lote: 03. Área: 250,00 m<sup>2</sup>.** O Lote de terreno sob nº 03 da Quadra 47, do Loteamento denominado “Loteamento Nova Lapa”, no município de Bom Jesus da Lapa - BA, comarca de Bom Jesus da Lapa - BA, na quadra formada pelas , **RUA ZECA BAHIA, RUA JOAO BATISTA DE SÁ TELES, AVENIDA DAS AMÉRICAS e RUA OTAVIANO RAMOS MOREIRA**, distante 20,04 m da esquina da RUA ZECA BAHIA com a RUA OTAVIANO RAMOS MOREIRA (Lote ), de formato regular, abrangendo uma área de **250,00 m<sup>2</sup>** (duzentos e cinquenta metros quadrados) e um perímetro de 70,00 m. Para quem de dentro do lote 03 olha para a RUA ZECA BAHIA inicia-se a descrição no vértice na coordenada X: 676.877,87 Y: 8.534.700,92, com uma distância de **10,00 m** de frente até o vértice de coordenada X: 676.887,79 Y: 8.534.699,66, confrontando com **RUA ZECA BAHIA**, daí deflete à direita com uma distância de **25,00 m** do lado direito até o vértice





**PREFEITURA MUNICIPAL DE BOM JESUS DA LAPA – BA**

Rua Mal. Floriano Peixoto, nº 208 – Centro -  
Bom Jesus da Lapa – BA, CEP: 47.600-000.

**CNPJ: 14.105.183/0001-14**

(77) 3481-3374



de coordenada X: 676.884,64 Y: 8.534.674,86, confrontando com **Lote 04**, daí deflete à direita com uma distância de **10,00 m** ao fundo até o vértice de coordenada X: 676.874,72 Y: 8.534.676,12, confrontando com **Lote 36**, daí deflete à direita com uma distância de **25,00 m** do lado esquerdo até o vértice de coordenada X: 676.877,87 Y: 8.534.700,92, confrontando com **Lote 02**.

**Quadra: 47. Lote: 04. Área: 250,00 m<sup>2</sup>.** O **Lote de terreno sob nº 04 da Quadra 47**, do **Loteamento denominado “Loteamento Nova Lapa”**, no município de Bom Jesus da Lapa - BA, comarca de Bom Jesus da Lapa - BA, na quadra formada pelas , **RUA ZECA BAHIA, RUA JOAO BATISTA DE SÁ TELES, AVENIDA DAS AMÉRICAS e RUA OTAVIANO RAMOS MOREIRA**, distante 30,04 m da esquina da RUA ZECA BAHIA com a RUA OTAVIANO RAMOS MOREIRA (Lote ), de formato regular, abrangendo uma área de **250,00 m<sup>2</sup>** (duzentos e cinquenta metros quadrados) e um perímetro de 70,00 m. Para quem de dentro do lote 04 olha para a RUA ZECA BAHIA inicia-se a descrição no vértice na coordenada X: 676.887,79 Y: 8.534.699,66, com uma distância de **10,00 m** de frente até o vértice de coordenada X: 676.897,71 Y: 8.534.698,40, confrontando com **RUA ZECA BAHIA**, daí deflete à direita com uma distância de **25,00 m** do lado direito até o vértice de coordenada X: 676.894,56 Y: 8.534.673,60, confrontando com **Lote 05**, daí deflete à direita com uma distância de **10,00 m** ao fundo até o vértice de coordenada X: 676.884,64 Y: 8.534.674,86, confrontando com **Lote 35**, daí deflete à direita com uma distância de **25,00 m** do lado esquerdo até o vértice de coordenada X: 676.887,79 Y: 8.534.699,66, confrontando com **Lote 03**.

**Quadra: 47. Lote: 05. Área: 250,00 m<sup>2</sup>.** O **Lote de terreno sob nº 05 da Quadra 47**, do **Loteamento denominado “Loteamento Nova Lapa”**, no município de Bom Jesus da Lapa - BA, comarca de Bom Jesus da Lapa - BA, na quadra formada pelas , **RUA ZECA BAHIA, RUA JOAO BATISTA DE SÁ TELES, AVENIDA DAS AMÉRICAS e RUA OTAVIANO RAMOS MOREIRA**, distante 40,04 m da esquina da RUA ZECA BAHIA com a RUA OTAVIANO RAMOS MOREIRA (Lote ), de formato regular, abrangendo uma área de **250,00 m<sup>2</sup>** (duzentos e cinquenta metros quadrados) e um perímetro de 70,00 m. Para quem de dentro do lote 05 olha para a RUA ZECA BAHIA inicia-se a descrição no vértice na coordenada X: 676.897,71 Y: 8.534.698,40, com uma distância de **10,00 m** de frente até o vértice de coordenada X: 676.907,64 Y: 8.534.697,14, confrontando com **RUA ZECA BAHIA**, daí deflete à direita com uma distância de **25,00 m** do lado direito até o vértice de coordenada X: 676.904,48 Y: 8.534.672,34, confrontando com **Lote 06**, daí deflete à direita com uma distância de **10,00 m** ao fundo até o vértice de coordenada X: 676.894,56 Y: 8.534.673,60, confrontando com **Lote 34**, daí deflete à direita com uma distância de **25,00 m** do lado esquerdo até o vértice de coordenada X: 676.897,71 Y: 8.534.698,40, confrontando com **Lote 04**.







PREFEITURA MUNICIPAL DE BOM JESUS DA LAPA – BA  
Rua Mal. Floriano Peixoto, nº 208 – Centro -  
Bom Jesus da Lapa – BA, CEP: 47.600-000.  
CNPJ: 14.105.183/0001-14  
(77) 3481-3374



**Quadra: 47. Lote: 06. Área: 250,00 m<sup>2</sup>.** O Lote de terreno sob nº 06 da Quadra 47, do Loteamento denominado “Loteamento Nova Lapa”, no município de Bom Jesus da Lapa - BA, comarca de Bom Jesus da Lapa - BA, na quadra formada pelas , **RUA ZECA BAHIA, RUA JOAO BATISTA DE SÁ TELES, AVENIDA DAS AMÉRICAS e RUA OTAVIANO RAMOS MOREIRA**, distante 50,04 m da esquina da RUA ZECA BAHIA com a RUA OTAVIANO RAMOS MOREIRA (Lote ), de formato regular, abrangendo uma área de **250,00 m<sup>2</sup>** (duzentos e cinquenta metros quadrados) e um perímetro de 70,00 m. Para quem de dentro do lote 06 olha para a RUA ZECA BAHIA inicia-se a descrição no vértice na coordenada X: 676.907,64 Y: 8.534.697,14, com uma distância de **10,00 m** de frente até o vértice de coordenada X: 676.917,56 Y: 8.534.695,87, confrontando com **RUA ZECA BAHIA**, daí deflete à direita com uma distância de **25,00 m** do lado direito até o vértice de coordenada X: 676.914,40 Y: 8.534.671,07, confrontando com **Lote 07**, daí deflete à direita com uma distância de **10,00 m** ao fundo até o vértice de coordenada X: 676.904,48 Y: 8.534.672,34, confrontando com **Lote 33**, daí deflete à direita com uma distância de **25,00 m** do lado esquerdo até o vértice de coordenada X: 676.907,64 Y: 8.534.697,14, confrontando com **Lote 05**.

**Quadra: 47. Lote: 07. Área: 250,00 m<sup>2</sup>.** O Lote de terreno sob nº 07 da Quadra 47, do Loteamento denominado “Loteamento Nova Lapa”, no município de Bom Jesus da Lapa - BA, comarca de Bom Jesus da Lapa - BA, na quadra formada pelas , **RUA ZECA BAHIA, RUA JOAO BATISTA DE SÁ TELES, AVENIDA DAS AMÉRICAS e RUA OTAVIANO RAMOS MOREIRA**, distante 60,04 m da esquina da RUA ZECA BAHIA com a RUA OTAVIANO RAMOS MOREIRA (Lote ), de formato regular, abrangendo uma área de **250,00 m<sup>2</sup>** (duzentos e cinquenta metros quadrados) e um perímetro de 70,00 m. Para quem de dentro do lote 07 olha para a RUA ZECA BAHIA inicia-se a descrição no vértice na coordenada X: 676.917,56 Y: 8.534.695,87, com uma distância de **10,00 m** de frente até o vértice de coordenada X: 676.927,48 Y: 8.534.694,61, confrontando com **RUA ZECA BAHIA**, daí deflete à direita com uma distância de **25,00 m** do lado direito até o vértice de coordenada X: 676.924,32 Y: 8.534.669,81, confrontando com **Lote 08**, daí deflete à direita com uma distância de **10,00 m** ao fundo até o vértice de coordenada X: 676.914,40 Y: 8.534.671,07, confrontando com **Lote 32**, daí deflete à direita com uma distância de **25,00 m** do lado esquerdo até o vértice de coordenada X: 676.917,56 Y: 8.534.695,87, confrontando com **Lote 06**.

**Quadra: 47. Lote: 08. Área: 250,00 m<sup>2</sup>.** O Lote de terreno sob nº 08 da Quadra 47, do Loteamento denominado “Loteamento Nova Lapa”, no município de Bom Jesus da Lapa - BA, comarca de Bom Jesus da Lapa - BA, na quadra formada pelas , **RUA ZECA BAHIA, RUA JOAO BATISTA DE SÁ TELES, AVENIDA DAS AMÉRICAS e RUA OTAVIANO RAMOS MOREIRA**, distante 70,04 m da esquina da RUA ZECA BAHIA com a RUA OTAVIANO RAMOS MOREIRA (Lote ), de formato regular, abrangendo uma área de **250,00 m<sup>2</sup>** (duzentos e cinquenta metros quadrados) e um perímetro de 70,00 m. Para quem de dentro do lote 08 olha para a RUA ZECA



**PREFEITURA MUNICIPAL DE BOM JESUS DA LAPA – BA**Rua Mal. Floriano Peixoto, nº 208 – Centro -  
Bom Jesus da Lapa – BA, CEP: 47.600-000.**CNPJ: 14.105.183/0001-14**

(77) 3481-3374



BAHIA inicia-se a descrição no vértice na coordenada X: 676.927,48 Y: 8.534.694,61, com uma distância de **10,00 m** de frente até o vértice de coordenada X: 676.937,40 Y: 8.534.693,35, confrontando com **RUA ZECA BAHIA**, daí deflete à direita com uma distância de **25,00 m** do lado direito até o vértice de coordenada X: 676.934,24 Y: 8.534.668,55, confrontando com **Lote 09**, daí deflete à direita com uma distância de **10,00 m** ao fundo até o vértice de coordenada X: 676.924,32 Y: 8.534.669,81, confrontando com **Lote 31**, daí deflete à direita com uma distância de **25,00 m** do lado esquerdo até o vértice de coordenada X: 676.927,48 Y: 8.534.694,61, confrontando com **Lote 07**.

**Quadra: 47. Lote: 09. Área: 250,00 m<sup>2</sup>.** O **Lote de terreno sob nº 09 da Quadra 47**, do **Loteamento denominado “Loteamento Nova Lapa”**, no município de Bom Jesus da Lapa - BA, comarca de Bom Jesus da Lapa - BA, na quadra formada pelas **, RUA ZECA BAHIA, RUA JOAO BATISTA DE SÁ TELES, AVENIDA DAS AMÉRICAS e RUA OTAVIANO RAMOS MOREIRA**, distante 80,04 m da esquina da RUA ZECA BAHIA com a RUA OTAVIANO RAMOS MOREIRA (Lote ), de formato regular, abrangendo uma área de **250,00 m<sup>2</sup>** (duzentos e cinquenta metros quadrados) e um perímetro de 70,00 m. Para quem de dentro do lote 09 olha para a RUA ZECA BAHIA inicia-se a descrição no vértice na coordenada X: 676.937,40 Y: 8.534.693,35, com uma distância de **10,00 m** de frente até o vértice de coordenada X: 676.947,32 Y: 8.534.692,09, confrontando com **RUA ZECA BAHIA**, daí deflete à direita com uma distância de **25,00 m** do lado direito até o vértice de coordenada X: 676.944,16 Y: 8.534.667,29, confrontando com **Lote 10**, daí deflete à direita com uma distância de **10,00 m** ao fundo até o vértice de coordenada X: 676.934,24 Y: 8.534.668,55, confrontando com **Lote 30**, daí deflete à direita com uma distância de **25,00 m** do lado esquerdo até o vértice de coordenada X: 676.937,40 Y: 8.534.693,35, confrontando com **Lote 08**.

**Quadra: 47. Lote: 10. Área: 250,00 m<sup>2</sup>.** O **Lote de terreno sob nº 10 da Quadra 47**, do **Loteamento denominado “Loteamento Nova Lapa”**, no município de Bom Jesus da Lapa - BA, comarca de Bom Jesus da Lapa - BA, na quadra formada pelas **, RUA ZECA BAHIA, RUA JOAO BATISTA DE SÁ TELES, AVENIDA DAS AMÉRICAS e RUA OTAVIANO RAMOS MOREIRA**, distante 90,04 m da esquina da RUA ZECA BAHIA com a RUA OTAVIANO RAMOS MOREIRA (Lote ), de formato regular, abrangendo uma área de **250,00 m<sup>2</sup>** (duzentos e cinquenta metros quadrados) e um perímetro de 70,00 m. Para quem de dentro do lote 10 olha para a RUA ZECA BAHIA inicia-se a descrição no vértice na coordenada X: 676.947,32 Y: 8.534.692,09, com uma distância de **10,00 m** de frente até o vértice de coordenada X: 676.957,24 Y: 8.534.690,83, confrontando com **RUA ZECA BAHIA**, daí deflete à direita com uma distância de **25,00 m** do lado direito até o vértice de coordenada X: 676.954,08 Y: 8.534.666,03, confrontando com **Lote 11**, daí deflete à direita com uma distância de **10,00 m** ao fundo até o vértice de coordenada X: 676.944,16 Y: 8.534.667,29, confrontando com **Lote 29**, daí deflete





**PREFEITURA MUNICIPAL DE BOM JESUS DA LAPA – BA**  
 Rua Mal. Floriano Peixoto, nº 208 – Centro -  
 Bom Jesus da Lapa – BA, CEP: 47.600-000.  
**CNPJ: 14.105.183/0001-14**  
 (77) 3481-3374



à direita com uma distância de **25,00 m** do lado esquerdo até o vértice de coordenada X: 676.947,32 Y: 8.534.692,09, confrontando com **Lote 09**.

**Quadra: 47. Lote: 11. Área: 250,00 m<sup>2</sup>.** O Lote de terreno sob nº 11 da Quadra 47, do Loteamento denominado “Loteamento Nova Lapa”, no município de Bom Jesus da Lapa - BA, comarca de Bom Jesus da Lapa - BA, na quadra formada pelas , **RUA ZECA BAHIA, RUA JOAO BATISTA DE SÁ TELES, AVENIDA DAS AMÉRICAS e RUA OTAVIANO RAMOS MOREIRA**, distante 100,04 m da esquina da RUA ZECA BAHIA com a RUA OTAVIANO RAMOS MOREIRA (Lote ), de formato regular, abrangendo uma área de **250,00 m<sup>2</sup>** (duzentos e cinquenta metros quadrados) e um perímetro de 70,00 m. Para quem de dentro do lote 11 olha para a RUA ZECA BAHIA inicia-se a descrição no vértice na coordenada X: 676.957,24 Y: 8.534.690,83, com uma distância de **10,00 m** de frente até o vértice de coordenada X: 676.967,16 Y: 8.534.689,57, confrontando com **RUA ZECA BAHIA**, daí deflete à direita com uma distância de **25,00 m** do lado direito até o vértice de coordenada X: 676.964,00 Y: 8.534.664,77, confrontando com **Lote 12**, daí deflete à direita com uma distância de **10,00 m** ao fundo até o vértice de coordenada X: 676.954,08 Y: 8.534.666,03, confrontando com **Lote 28**, daí deflete à direita com uma distância de **25,00 m** do lado esquerdo até o vértice de coordenada X: 676.957,24 Y: 8.534.690,83, confrontando com **Lote 10**.

**Quadra: 47. Lote: 12. Área: 250,00 m<sup>2</sup>.** O Lote de terreno sob nº 12 da Quadra 47, do Loteamento denominado “Loteamento Nova Lapa”, no município de Bom Jesus da Lapa - BA, comarca de Bom Jesus da Lapa - BA, na quadra formada pelas , **RUA ZECA BAHIA, RUA JOAO BATISTA DE SÁ TELES, AVENIDA DAS AMÉRICAS e RUA OTAVIANO RAMOS MOREIRA**, distante 110,04 m da esquina da RUA ZECA BAHIA com a RUA OTAVIANO RAMOS MOREIRA (Lote ), de formato regular, abrangendo uma área de **250,00 m<sup>2</sup>** (duzentos e cinquenta metros quadrados) e um perímetro de 70,00 m. Para quem de dentro do lote 12 olha para a RUA ZECA BAHIA inicia-se a descrição no vértice na coordenada X: 676.967,16 Y: 8.534.689,57, com uma distância de **10,00 m** de frente até o vértice de coordenada X: 676.977,08 Y: 8.534.688,31, confrontando com **RUA ZECA BAHIA**, daí deflete à direita com uma distância de **25,00 m** do lado direito até o vértice de coordenada X: 676.973,92 Y: 8.534.663,51, confrontando com **Lote 13**, daí deflete à direita com uma distância de **10,00 m** ao fundo até o vértice de coordenada X: 676.964,00 Y: 8.534.664,77, confrontando com **Lote 27**, daí deflete à direita com uma distância de **25,00 m** do lado esquerdo até o vértice de coordenada X: 676.967,16 Y: 8.534.689,57, confrontando com **Lote 11**.

**Quadra: 47. Lote: 13. Área: 250,00 m<sup>2</sup>.** O Lote de terreno sob nº 13 da Quadra 47, do Loteamento denominado “Loteamento Nova Lapa”, no município de Bom Jesus da Lapa - BA, comarca de Bom Jesus da Lapa - BA, na quadra formada pelas , **RUA ZECA BAHIA, RUA JOAO BATISTA DE SÁ TELES, AVENIDA DAS AMÉRICAS**





**PREFEITURA MUNICIPAL DE BOM JESUS DA LAPA – BA**  
 Rua Mal. Floriano Peixoto, nº 208 – Centro -  
 Bom Jesus da Lapa – BA, CEP: 47.600-000.  
**CNPJ: 14.105.183/0001-14**  
 (77) 3481-3374



e **RUA OTAVIANO RAMOS MOREIRA**, distante 120,04 m da esquina da RUA ZECA BAHIA com a RUA OTAVIANO RAMOS MOREIRA (Lote ), de formato regular, abrangendo uma área de **250,00 m<sup>2</sup>** (duzentos e cinquenta metros quadrados) e um perímetro de 70,00 m. Para quem de dentro do lote 13 olha para a RUA ZECA BAHIA inicia-se a descrição no vértice na coordenada X: 676.977,08 Y: 8.534.688,31, com uma distância de **10,00 m** de frente até o vértice de coordenada X: 676.987,00 Y: 8.534.687,05, confrontando com **RUA ZECA BAHIA**, daí deflete à direita com uma distância de **25,00 m** do lado direito até o vértice de coordenada X: 676.983,84 Y: 8.534.662,25, confrontando com **Lote 14**, daí deflete à direita com uma distância de **10,00 m** ao fundo até o vértice de coordenada X: 676.973,92 Y: 8.534.663,51, confrontando com **Lote 26**, daí deflete à direita com uma distância de **25,00 m** do lado esquerdo até o vértice de coordenada X: 676.977,08 Y: 8.534.688,31, confrontando com **Lote 12**.

**Quadra: 47. Lote: 14. Área: 250,00 m<sup>2</sup>.** O Lote de terreno sob nº 14 da Quadra 47, do Loteamento denominado “Loteamento Nova Lapa”, no município de Bom Jesus da Lapa - BA, comarca de Bom Jesus da Lapa - BA, na quadra formada pelas , **RUA ZECA BAHIA, RUA JOAO BATISTA DE SÁ TELES, AVENIDA DAS AMÉRICAS e RUA OTAVIANO RAMOS MOREIRA**, distante 130,04 m da esquina da RUA ZECA BAHIA com a RUA OTAVIANO RAMOS MOREIRA (Lote ), de formato regular, abrangendo uma área de **250,00 m<sup>2</sup>** (duzentos e cinquenta metros quadrados) e um perímetro de 70,00 m. Para quem de dentro do lote 14 olha para a RUA ZECA BAHIA inicia-se a descrição no vértice na coordenada X: 676.987,00 Y: 8.534.687,05, com uma distância de **10,00 m** de frente até o vértice de coordenada X: 676.996,92 Y: 8.534.685,79, confrontando com **RUA ZECA BAHIA**, daí deflete à direita com uma distância de **25,00 m** do lado direito até o vértice de coordenada X: 676.993,76 Y: 8.534.660,98, confrontando com **Lote 15**, daí deflete à direita com uma distância de **10,00 m** ao fundo até o vértice de coordenada X: 676.983,84 Y: 8.534.662,25, confrontando com **Lote 25**, daí deflete à direita com uma distância de **25,00 m** do lado esquerdo até o vértice de coordenada X: 676.987,00 Y: 8.534.687,05, confrontando com **Lote 13**.

**Quadra: 47. Lote: 15. Área: 250,00 m<sup>2</sup>.** O Lote de terreno sob nº 15 da Quadra 47, do Loteamento denominado “Loteamento Nova Lapa”, no município de Bom Jesus da Lapa - BA, comarca de Bom Jesus da Lapa - BA, na quadra formada pelas , **RUA ZECA BAHIA, RUA JOAO BATISTA DE SÁ TELES, AVENIDA DAS AMÉRICAS e RUA OTAVIANO RAMOS MOREIRA**, distante 140,04 m da esquina da RUA ZECA BAHIA com a RUA OTAVIANO RAMOS MOREIRA (Lote ), de formato regular, abrangendo uma área de **250,00 m<sup>2</sup>** (duzentos e cinquenta metros quadrados) e um perímetro de 70,00 m. Para quem de dentro do lote 15 olha para a RUA ZECA BAHIA inicia-se a descrição no vértice na coordenada X: 676.996,92 Y: 8.534.685,79, com uma distância de **10,00 m** de frente até o vértice de coordenada X: 677.006,84 Y: 8.534.684,52, confrontando com **RUA ZECA BAHIA**, daí deflete à direita com uma distância de **25,00 m** do lado direito até o vértice





**PREFEITURA MUNICIPAL DE BOM JESUS DA LAPA – BA**  
 Rua Mal. Floriano Peixoto, nº 208 – Centro -  
 Bom Jesus da Lapa – BA, CEP: 47.600-000.  
**CNPJ: 14.105.183/0001-14**  
 (77) 3481-3374



de coordenada X: 677.003,68 Y: 8.534.659,72, confrontando com **Lote 16**, daí deflete à direita com uma distância de **10,00 m** ao fundo até o vértice de coordenada X: 676.993,76 Y: 8.534.660,98, confrontando com **Lote 24**, daí deflete à direita com uma distância de **25,00 m** do lado esquerdo até o vértice de coordenada X: 676.996,92 Y: 8.534.685,79, confrontando com **Lote 14**.

**Quadra: 47. Lote: 16. Área: 250,00 m².** O Lote de terreno sob nº 16 da Quadra 47, do **Loteamento denominado “Loteamento Nova Lapa”**, no município de Bom Jesus da Lapa - BA, comarca de Bom Jesus da Lapa - BA, na quadra formada pelas , **RUA ZECA BAHIA, RUA JOAO BATISTA DE SÁ TELES, AVENIDA DAS AMÉRICAS e RUA OTAVIANO RAMOS MOREIRA**, distante 150,04 m da esquina da RUA ZECA BAHIA com a RUA OTAVIANO RAMOS MOREIRA (Lote ), de formato regular, abrangendo uma área de **250,00 m²** (duzentos e cinquenta metros quadrados) e um perímetro de 70,00 m. Para quem de dentro do lote 16 olha para a RUA ZECA BAHIA inicia-se a descrição no vértice na coordenada X: 677.006,84 Y: 8.534.684,52, com uma distância de **10,00 m** de frente até o vértice de coordenada X: 677.016,76 Y: 8.534.683,26, confrontando com **RUA ZECA BAHIA**, daí deflete à direita com uma distância de **25,00 m** do lado direito até o vértice de coordenada X: 677.013,60 Y: 8.534.658,46, confrontando com **Lote 17**, daí deflete à direita com uma distância de **10,00 m** ao fundo até o vértice de coordenada X: 677.003,68 Y: 8.534.659,72, confrontando com **Lote 23**, daí deflete à direita com uma distância de **25,00 m** do lado esquerdo até o vértice de coordenada X: 677.006,84 Y: 8.534.684,52, confrontando com **Lote 15**.

**Quadra: 47. Lote: 17. Área: 250,00 m².** O Lote de terreno sob nº 17 da Quadra 47, do **Loteamento denominado “Loteamento Nova Lapa”**, no município de Bom Jesus da Lapa - BA, comarca de Bom Jesus da Lapa - BA, na quadra formada pelas , **RUA ZECA BAHIA, RUA JOAO BATISTA DE SÁ TELES, AVENIDA DAS AMÉRICAS e RUA OTAVIANO RAMOS MOREIRA**, distante 160,04 m da esquina da RUA ZECA BAHIA com a RUA OTAVIANO RAMOS MOREIRA (Lote ), de formato regular, abrangendo uma área de **250,00 m²** (duzentos e cinquenta metros quadrados) e um perímetro de 70,00 m. Para quem de dentro do lote 17 olha para a RUA ZECA BAHIA inicia-se a descrição no vértice na coordenada X: 677.016,76 Y: 8.534.683,26, com uma distância de **10,00 m** de frente até o vértice de coordenada X: 677.026,68 Y: 8.534.682,00, confrontando com **RUA ZECA BAHIA**, daí deflete à direita com uma distância de **25,00 m** do lado direito até o vértice de coordenada X: 677.023,52 Y: 8.534.657,20, confrontando com **Lote 18**, daí deflete à direita com uma distância de **10,00 m** ao fundo até o vértice de coordenada X: 677.013,60 Y: 8.534.658,46, confrontando com **Lote 22**, daí deflete à direita com uma distância de **25,00 m** do lado esquerdo até o vértice de coordenada X: 677.016,76 Y: 8.534.683,26, confrontando com **Lote 16**.





PREFEITURA MUNICIPAL DE BOM JESUS DA LAPA – BA  
 Rua Mal. Floriano Peixoto, nº 208 – Centro -  
 Bom Jesus da Lapa – BA, CEP: 47.600-000.  
 CNPJ: 14.105.183/0001-14  
 (77) 3481-3374



**Quadra: 47. Lote: 18. Área: 250,00 m<sup>2</sup>.** O Lote de terreno sob nº 18 da Quadra 47, do Loteamento denominado “Loteamento Nova Lapa”, no município de Bom Jesus da Lapa - BA, comarca de Bom Jesus da Lapa - BA, na quadra formada pelas , **RUA ZECA BAHIA, RUA JOAO BATISTA DE SÁ TELES, AVENIDA DAS AMÉRICAS e RUA OTAVIANO RAMOS MOREIRA**, distante 170,04 m da esquina da RUA ZECA BAHIA com a RUA OTAVIANO RAMOS MOREIRA (Lote ), de formato regular, abrangendo uma área de **250,00 m<sup>2</sup>** (duzentos e cinquenta metros quadrados) e um perímetro de 70,00 m. Para quem de dentro do lote 18 olha para a RUA ZECA BAHIA inicia-se a descrição no vértice na coordenada X: 677.026,68 Y: 8.534.682,00, com uma distância de **10,00 m** de frente até o vértice de coordenada X: 677.036,60 Y: 8.534.680,74, confrontando com **RUA ZECA BAHIA**, daí deflete à direita com uma distância de **25,00 m** do lado direito até o vértice de coordenada X: 677.033,44 Y: 8.534.655,94, confrontando com **Lote 19**, daí deflete à direita com uma distância de **10,00 m** ao fundo até o vértice de coordenada X: 677.023,52 Y: 8.534.657,20, confrontando com **Lote 21**, daí deflete à direita com uma distância de **25,00 m** do lado esquerdo até o vértice de coordenada X: 677.026,68 Y: 8.534.682,00, confrontando com **Lote 17**.

**Quadra: 47. Lote: 19. Área: 250,00 m<sup>2</sup>.** O Lote de terreno sob nº 19 da Quadra 47, do Loteamento denominado “Loteamento Nova Lapa”, no município de Bom Jesus da Lapa - BA, comarca de Bom Jesus da Lapa - BA, na quadra formada pelas , **RUA ZECA BAHIA, RUA JOAO BATISTA DE SÁ TELES, AVENIDA DAS AMÉRICAS e RUA OTAVIANO RAMOS MOREIRA**, localizado na esquina da RUA ZECA BAHIA com a RUA JOAO BATISTA DE SÁ TELES, de formato regular, abrangendo uma área de **250,00 m<sup>2</sup>** (duzentos e cinquenta metros quadrados) e um perímetro de 70,00 m. Para quem de dentro do lote 19 olha para a RUA ZECA BAHIA inicia-se a descrição no vértice na coordenada X: 677.036,60 Y: 8.534.680,74, com uma distância de **10,00 m** de frente até o vértice de coordenada X: 677.046,52 Y: 8.534.679,48, confrontando com **RUA ZECA BAHIA**, daí deflete à direita com uma distância de **25,00 m** do lado direito até o vértice de coordenada X: 677.043,36 Y: 8.534.654,68, confrontando com **RUA JOAO BATISTA DE SÁ TELES**, daí deflete à direita com uma distância de **10,00 m** ao fundo até o vértice de coordenada X: 677.033,44 Y: 8.534.655,94, confrontando com **Lote 20**, daí deflete à direita com uma distância de **25,00 m** do lado esquerdo até o vértice de coordenada X: 677.036,60 Y: 8.534.680,74, confrontando com **Lote 18**.

**Quadra: 47. Lote: 20. Área: 250,00 m<sup>2</sup>.** O Lote de terreno sob nº 20 da Quadra 47, do Loteamento denominado “Loteamento Nova Lapa”, no município de Bom Jesus da Lapa - BA, comarca de Bom Jesus da Lapa - BA, na quadra formada pelas , **RUA ZECA BAHIA, RUA JOAO BATISTA DE SÁ TELES, AVENIDA DAS AMÉRICAS e RUA OTAVIANO RAMOS MOREIRA**, localizado na esquina da AVENIDA DAS AMÉRICAS com a RUA JOAO BATISTA DE SÁ TELES, de formato regular, abrangendo uma área de **250,00 m<sup>2</sup>** (duzentos e cinquenta metros quadrados) e um perímetro de 70,00 m. Para quem de dentro do lote 20 olha para a AVENIDA





**PREFEITURA MUNICIPAL DE BOM JESUS DA LAPA – BA**  
Rua Mal. Floriano Peixoto, nº 208 – Centro -  
Bom Jesus da Lapa – BA, CEP: 47.600-000.  
**CNPJ: 14.105.183/0001-14**  
(77) 3481-3374



DAS AMÉRICAS inicia-se a descrição no vértice na coordenada X: 677.040,21 Y: 8.534.629,88, com uma distância de **10,00 m** de frente até o vértice de coordenada X: 677.030,29 Y: 8.534.631,14, confrontando com **AVENIDA DAS AMÉRICAS**, daí deflete à direita com uma distância de **25,00 m** do lado direito até o vértice de coordenada X: 677.033,44 Y: 8.534.655,94, confrontando com **Lote 21**, daí deflete à direita com uma distância de **10,00 m** ao fundo até o vértice de coordenada X: 677.043,36 Y: 8.534.654,68, confrontando com **Lote 19**, daí deflete à direita com uma distância de **25,00 m** do lado esquerdo até o vértice de coordenada X: 677.040,21 Y: 8.534.629,88, confrontando com **RUA JOAO BATISTA DE SÁ TELES**.

**Quadra: 47. Lote: 21. Área: 250,00 m<sup>2</sup>.** O Lote de terreno sob nº 21 da Quadra 47, do Loteamento denominado “Loteamento Nova Lapa”, no município de Bom Jesus da Lapa - BA, comarca de Bom Jesus da Lapa - BA, na quadra formada pelas , **RUA ZECA BAHIA, RUA JOAO BATISTA DE SÁ TELES, AVENIDA DAS AMÉRICAS e RUA OTAVIANO RAMOS MOREIRA**, distante 10,00 m da esquina da AVENIDA DAS AMÉRICAS com a RUA JOAO BATISTA DE SÁ TELES (Lote 20), de formato regular, abrangendo uma área de **250,00 m<sup>2</sup>** (duzentos e cinquenta metros quadrados) e um perímetro de 70,00 m. Para quem de dentro do lote 21 olha para a AVENIDA DAS AMÉRICAS inicia-se a descrição no vértice na coordenada X: 677.030,29 Y: 8.534.631,14, com uma distância de **10,00 m** de frente até o vértice de coordenada X: 677.020,37 Y: 8.534.632,40, confrontando com **AVENIDA DAS AMÉRICAS**, daí deflete à direita com uma distância de **25,00 m** do lado direito até o vértice de coordenada X: 677.023,52 Y: 8.534.657,20, confrontando com **Lote 22**, daí deflete à direita com uma distância de **10,00 m** ao fundo até o vértice de coordenada X: 677.033,44 Y: 8.534.655,94, confrontando com **Lote 18**, daí deflete à direita com uma distância de **25,00 m** do lado esquerdo até o vértice de coordenada X: 677.030,29 Y: 8.534.631,14, confrontando com **Lote 20**.

**Quadra: 47. Lote: 22. Área: 250,00 m<sup>2</sup>.** O Lote de terreno sob nº 22 da Quadra 47, do Loteamento denominado “Loteamento Nova Lapa”, no município de Bom Jesus da Lapa - BA, comarca de Bom Jesus da Lapa - BA, na quadra formada pelas , **RUA ZECA BAHIA, RUA JOAO BATISTA DE SÁ TELES, AVENIDA DAS AMÉRICAS e RUA OTAVIANO RAMOS MOREIRA**, distante 20,00 m da esquina da AVENIDA DAS AMÉRICAS com a RUA JOAO BATISTA DE SÁ TELES (Lote 20), de formato regular, abrangendo uma área de **250,00 m<sup>2</sup>** (duzentos e cinquenta metros quadrados) e um perímetro de 70,00 m. Para quem de dentro do lote 22 olha para a AVENIDA DAS AMÉRICAS inicia-se a descrição no vértice na coordenada X: 677.020,37 Y: 8.534.632,40, com uma distância de **10,00 m** de frente até o vértice de coordenada X: 677.010,45 Y: 8.534.633,66, confrontando com **AVENIDA DAS AMÉRICAS**, daí deflete à direita com uma distância de **25,00 m** do lado direito até o vértice de coordenada X: 677.013,60 Y: 8.534.658,46, confrontando com **Lote 23**, daí deflete à direita com uma distância de **10,00 m** ao fundo até o vértice de coordenada X: 677.023,52 Y: 8.534.657,20, confrontando com **Lote 17**, daí deflete





PREFEITURA MUNICIPAL DE BOM JESUS DA LAPA – BA  
Rua Mal. Floriano Peixoto, nº 208 – Centro -  
Bom Jesus da Lapa – BA, CEP: 47.600-000.  
CNPJ: 14.105.183/0001-14  
(77) 3481-3374



à direita com uma distância de **25,00 m** do lado esquerdo até o vértice de coordenada X: 677.020,37 Y: 8.534.632,40, confrontando com **Lote 21**.

**Quadra: 47. Lote: 23. Área: 250,00 m<sup>2</sup>.** O Lote de terreno sob nº 23 da Quadra 47, do Loteamento denominado “Loteamento Nova Lapa”, no município de Bom Jesus da Lapa - BA, comarca de Bom Jesus da Lapa - BA, na quadra formada pelas , **RUA ZECA BAHIA, RUA JOAO BATISTA DE SÁ TELES, AVENIDA DAS AMÉRICAS e RUA OTAVIANO RAMOS MOREIRA**, distante 30,00 m da esquina da AVENIDA DAS AMÉRICAS com a RUA JOAO BATISTA DE SÁ TELES (Lote 20), de formato regular, abrangendo uma área de **250,00 m<sup>2</sup>** (duzentos e cinquenta metros quadrados) e um perímetro de 70,00 m. Para quem de dentro do lote 23 olha para a AVENIDA DAS AMÉRICAS inicia-se a descrição no vértice na coordenada X: 677.010,45 Y: 8.534.633,66, com uma distância de **10,00 m** de frente até o vértice de coordenada X: 677.000,53 Y: 8.534.634,92, confrontando com **AVENIDA DAS AMÉRICAS**, daí deflete à direita com uma distância de **25,00 m** do lado direito até o vértice de coordenada X: 677.003,68 Y: 8.534.659,72, confrontando com **Lote 24**, daí deflete à direita com uma distância de **10,00 m** ao fundo até o vértice de coordenada X: 677.013,60 Y: 8.534.658,46, confrontando com **Lote 16**, daí deflete à direita com uma distância de **25,00 m** do lado esquerdo até o vértice de coordenada X: 677.010,45 Y: 8.534.633,66, confrontando com **Lote 22**.

**Quadra: 47. Lote: 24. Área: 250,00 m<sup>2</sup>.** O Lote de terreno sob nº 24 da Quadra 47, do Loteamento denominado “Loteamento Nova Lapa”, no município de Bom Jesus da Lapa - BA, comarca de Bom Jesus da Lapa - BA, na quadra formada pelas , **RUA ZECA BAHIA, RUA JOAO BATISTA DE SÁ TELES, AVENIDA DAS AMÉRICAS e RUA OTAVIANO RAMOS MOREIRA**, distante 40,00 m da esquina da AVENIDA DAS AMÉRICAS com a RUA JOAO BATISTA DE SÁ TELES (Lote 20), de formato regular, abrangendo uma área de **250,00 m<sup>2</sup>** (duzentos e cinquenta metros quadrados) e um perímetro de 70,00 m. Para quem de dentro do lote 24 olha para a AVENIDA DAS AMÉRICAS inicia-se a descrição no vértice na coordenada X: 677.000,53 Y: 8.534.634,92, com uma distância de **10,00 m** de frente até o vértice de coordenada X: 676.990,61 Y: 8.534.636,18, confrontando com **AVENIDA DAS AMÉRICAS**, daí deflete à direita com uma distância de **25,00 m** do lado direito até o vértice de coordenada X: 676.993,76 Y: 8.534.660,98, confrontando com **Lote 25**, daí deflete à direita com uma distância de **10,00 m** ao fundo até o vértice de coordenada X: 677.003,68 Y: 8.534.659,72, confrontando com **Lote 15**, daí deflete à direita com uma distância de **25,00 m** do lado esquerdo até o vértice de coordenada X: 677.000,53 Y: 8.534.634,92, confrontando com **Lote 23**.

**Quadra: 47. Lote: 25. Área: 250,00 m<sup>2</sup>.** O Lote de terreno sob nº 25 da Quadra 47, do Loteamento denominado “Loteamento Nova Lapa”, no município de Bom Jesus da Lapa - BA, comarca de Bom Jesus da Lapa - BA, na quadra formada pelas , **RUA ZECA BAHIA, RUA JOAO BATISTA DE SÁ TELES, AVENIDA DAS AMÉRICAS**







**PREFEITURA MUNICIPAL DE BOM JESUS DA LAPA – BA**  
 Rua Mal. Floriano Peixoto, nº 208 – Centro -  
 Bom Jesus da Lapa – BA, CEP: 47.600-000.  
**CNPJ: 14.105.183/0001-14**  
 (77) 3481-3374



e **RUA OTAVIANO RAMOS MOREIRA**, distante 50,00 m da esquina da AVENIDA DAS AMÉRICAS com a RUA JOAO BATISTA DE SÁ TELES (Lote 20), de formato regular, abrangendo uma área de **250,00 m<sup>2</sup>** (duzentos e cinquenta metros quadrados) e um perímetro de 70,00 m. Para quem de dentro do lote 25 olha para a AVENIDA DAS AMÉRICAS inicia-se a descrição no vértice na coordenada X: 676.990,61 Y: 8.534.636,18, com uma distância de **10,00 m** de frente até o vértice de coordenada X: 676.980,69 Y: 8.534.637,45, confrontando com **AVENIDA DAS AMÉRICAS**, daí deflete à direita com uma distância de **25,00 m** do lado direito até o vértice de coordenada X: 676.983,84 Y: 8.534.662,25, confrontando com **Lote 26**, daí deflete à direita com uma distância de **10,00 m** ao fundo até o vértice de coordenada X: 676.993,76 Y: 8.534.660,98, confrontando com **Lote 14**, daí deflete à direita com uma distância de **25,00 m** do lado esquerdo até o vértice de coordenada X: 676.990,61 Y: 8.534.636,18, confrontando com **Lote 24**.

**Quadra: 47. Lote: 26. Área: 250,00 m<sup>2</sup>.** O Lote de terreno sob nº 26 da Quadra 47, do Loteamento denominado “Loteamento Nova Lapa”, no município de Bom Jesus da Lapa - BA, comarca de Bom Jesus da Lapa - BA, na quadra formada pelas , **RUA ZECA BAHIA, RUA JOAO BATISTA DE SÁ TELES, AVENIDA DAS AMÉRICAS e RUA OTAVIANO RAMOS MOREIRA**, distante 60,00 m da esquina da AVENIDA DAS AMÉRICAS com a RUA JOAO BATISTA DE SÁ TELES (Lote 20), de formato regular, abrangendo uma área de **250,00 m<sup>2</sup>** (duzentos e cinquenta metros quadrados) e um perímetro de 70,00 m. Para quem de dentro do lote 26 olha para a AVENIDA DAS AMÉRICAS inicia-se a descrição no vértice na coordenada X: 676.980,69 Y: 8.534.637,45, com uma distância de **10,00 m** de frente até o vértice de coordenada X: 676.970,77 Y: 8.534.638,71, confrontando com **AVENIDA DAS AMÉRICAS**, daí deflete à direita com uma distância de **25,00 m** do lado direito até o vértice de coordenada X: 676.973,92 Y: 8.534.663,51, confrontando com **Lote 27**, daí deflete à direita com uma distância de **10,00 m** ao fundo até o vértice de coordenada X: 676.983,84 Y: 8.534.662,25, confrontando com **Lote 13**, daí deflete à direita com uma distância de **25,00 m** do lado esquerdo até o vértice de coordenada X: 676.980,69 Y: 8.534.637,45, confrontando com **Lote 25**.

**Quadra: 47. Lote: 27. Área: 250,00 m<sup>2</sup>.** O Lote de terreno sob nº 27 da Quadra 47, do Loteamento denominado “Loteamento Nova Lapa”, no município de Bom Jesus da Lapa - BA, comarca de Bom Jesus da Lapa - BA, na quadra formada pelas , **RUA ZECA BAHIA, RUA JOAO BATISTA DE SÁ TELES, AVENIDA DAS AMÉRICAS e RUA OTAVIANO RAMOS MOREIRA**, distante 70,00 m da esquina da AVENIDA DAS AMÉRICAS com a RUA JOAO BATISTA DE SÁ TELES (Lote 20), de formato regular, abrangendo uma área de **250,00 m<sup>2</sup>** (duzentos e cinquenta metros quadrados) e um perímetro de 70,00 m. Para quem de dentro do lote 27 olha para a AVENIDA DAS AMÉRICAS inicia-se a descrição no vértice na coordenada X: 676.970,77 Y: 8.534.638,71, com uma distância de **10,00 m** de frente até o vértice de coordenada X: 676.960,85 Y: 8.534.639,97, confrontando com **AVENIDA DAS AMÉRICAS**, daí deflete à direita com uma distância de **25,00 m** do lado direito até





**PREFEITURA MUNICIPAL DE BOM JESUS DA LAPA – BA**  
Rua Mal. Floriano Peixoto, nº 208 – Centro -  
Bom Jesus da Lapa – BA, CEP: 47.600-000.  
**CNPJ: 14.105.183/0001-14**  
(77) 3481-3374



o vértice de coordenada X: 676.964,00 Y: 8.534.664,77, confrontando com **Lote 28**, daí deflete à direita com uma distância de **10,00 m** ao fundo até o vértice de coordenada X: 676.973,92 Y: 8.534.663,51, confrontando com **Lote 12**, daí deflete à direita com uma distância de **25,00 m** do lado esquerdo até o vértice de coordenada X: 676.970,77 Y: 8.534.638,71, confrontando com **Lote 26**.

**Quadra: 47. Lote: 28. Área: 250,00 m<sup>2</sup>.** O Lote de terreno sob nº 28 da Quadra 47, do **Loteamento denominado “Loteamento Nova Lapa”**, no município de Bom Jesus da Lapa - BA, comarca de Bom Jesus da Lapa - BA, na quadra formada pelas , **RUA ZECA BAHIA, RUA JOAO BATISTA DE SÁ TELES, AVENIDA DAS AMÉRICAS e RUA OTAVIANO RAMOS MOREIRA**, distante 70,00 m da esquina da AVENIDA DAS AMÉRICAS com a RUA JOAO BATISTA DE SÁ TELES (Lote 20), de formato regular, abrangendo uma área de **250,00 m<sup>2</sup>** (duzentos e cinquenta metros quadrados) e um perímetro de 70,00 m. Para quem de dentro do lote 28 olha para a AVENIDA DAS AMÉRICAS inicia-se a descrição no vértice na coordenada X: 676.960,85 Y: 8.534.639,97, com uma distância de **10,00 m** de frente até o vértice de coordenada X: 676.950,93 Y: 8.534.641,23, confrontando com **AVENIDA DAS AMÉRICAS**, daí deflete à direita com uma distância de **25,00 m** do lado direito até o vértice de coordenada X: 676.954,08 Y: 8.534.666,03, confrontando com **Lote 29**, daí deflete à direita com uma distância de **10,00 m** ao fundo até o vértice de coordenada X: 676.964,00 Y: 8.534.664,77, confrontando com **Lote 11**, daí deflete à direita com uma distância de **25,00 m** do lado esquerdo até o vértice de coordenada X: 676.960,85 Y: 8.534.639,97, confrontando com **Lote 27**.

**Quadra: 47. Lote: 29. Área: 250,00 m<sup>2</sup>.** O Lote de terreno sob nº 29 da Quadra 47, do **Loteamento denominado “Loteamento Nova Lapa”**, no município de Bom Jesus da Lapa - BA, comarca de Bom Jesus da Lapa - BA, na quadra formada pelas , **RUA ZECA BAHIA, RUA JOAO BATISTA DE SÁ TELES, AVENIDA DAS AMÉRICAS e RUA OTAVIANO RAMOS MOREIRA**, distante 70,00 m da esquina da AVENIDA DAS AMÉRICAS com a RUA JOAO BATISTA DE SÁ TELES (Lote 20), de formato regular, abrangendo uma área de **250,00 m<sup>2</sup>** (duzentos e cinquenta metros quadrados) e um perímetro de 70,00 m. Para quem de dentro do lote 29 olha para a AVENIDA DAS AMÉRICAS inicia-se a descrição no vértice na coordenada X: 676.950,93 Y: 8.534.641,23, com uma distância de **10,00 m** de frente até o vértice de coordenada X: 676.941,01 Y: 8.534.642,49, confrontando com **AVENIDA DAS AMÉRICAS**, daí deflete à direita com uma distância de **25,00 m** do lado direito até o vértice de coordenada X: 676.944,16 Y: 8.534.667,29, confrontando com **Lote 30**, daí deflete à direita com uma distância de **10,00 m** ao fundo até o vértice de coordenada X: 676.954,08 Y: 8.534.666,03, confrontando com **Lote 10**, daí deflete à direita com uma distância de **25,00 m** do lado esquerdo até o vértice de coordenada X: 676.950,93 Y: 8.534.641,23, confrontando com **Lote 28**.





PREFEITURA MUNICIPAL DE BOM JESUS DA LAPA – BA  
Rua Mal. Floriano Peixoto, nº 208 – Centro -  
Bom Jesus da Lapa – BA, CEP: 47.600-000.  
CNPJ: 14.105.183/0001-14  
(77) 3481-3374



**Quadra: 47. Lote: 30. Área: 250,00 m<sup>2</sup>.** O Lote de terreno sob nº 30 da Quadra 47, do Loteamento denominado “Loteamento Nova Lapa”, no município de Bom Jesus da Lapa - BA, comarca de Bom Jesus da Lapa - BA, na quadra formada pelas , **RUA ZECA BAHIA, RUA JOAO BATISTA DE SÁ TELES, AVENIDA DAS AMÉRICAS e RUA OTAVIANO RAMOS MOREIRA**, distante 70,00 m da esquina da AVENIDA DAS AMÉRICAS com a RUA JOAO BATISTA DE SÁ TELES (Lote 20), de formato regular, abrangendo uma área de **250,00 m<sup>2</sup>** (duzentos e cinquenta metros quadrados) e um perímetro de 70,00 m. Para quem de dentro do lote 30 olha para a AVENIDA DAS AMÉRICAS inicia-se a descrição no vértice na coordenada X: 676.941,01 Y: 8.534.642,49, com uma distância de **10,00 m** de frente até o vértice de coordenada X: 676.931,09 Y: 8.534.643,75, confrontando com **AVENIDA DAS AMÉRICAS**, daí deflete à direita com uma distância de **25,00 m** do lado direito até o vértice de coordenada X: 676.934,24 Y: 8.534.668,55, confrontando com **Lote 31**, daí deflete à direita com uma distância de **10,00 m** ao fundo até o vértice de coordenada X: 676.944,16 Y: 8.534.667,29, confrontando com **Lote 09**, daí deflete à direita com uma distância de **25,00 m** do lado esquerdo até o vértice de coordenada X: 676.941,01 Y: 8.534.642,49, confrontando com **Lote 29**.

**Quadra: 47. Lote: 31. Área: 250,00 m<sup>2</sup>.** O Lote de terreno sob nº 31 da Quadra 47, do Loteamento denominado “Loteamento Nova Lapa”, no município de Bom Jesus da Lapa - BA, comarca de Bom Jesus da Lapa - BA, na quadra formada pelas , **RUA ZECA BAHIA, RUA JOAO BATISTA DE SÁ TELES, AVENIDA DAS AMÉRICAS e RUA OTAVIANO RAMOS MOREIRA**, distante 70,00 m da esquina da AVENIDA DAS AMÉRICAS com a RUA JOAO BATISTA DE SÁ TELES (Lote 20), de formato regular, abrangendo uma área de **250,00 m<sup>2</sup>** (duzentos e cinquenta metros quadrados) e um perímetro de 70,00 m. Para quem de dentro do lote 31 olha para a AVENIDA DAS AMÉRICAS inicia-se a descrição no vértice na coordenada X: 676.931,09 Y: 8.534.643,75, com uma distância de **10,00 m** de frente até o vértice de coordenada X: 676.921,17 Y: 8.534.645,01, confrontando com **AVENIDA DAS AMÉRICAS**, daí deflete à direita com uma distância de **25,00 m** do lado direito até o vértice de coordenada X: 676.924,32 Y: 8.534.669,81, confrontando com **Lote 32**, daí deflete à direita com uma distância de **10,00 m** ao fundo até o vértice de coordenada X: 676.934,24 Y: 8.534.668,55, confrontando com **Lote 08**, daí deflete à direita com uma distância de **25,00 m** do lado esquerdo até o vértice de coordenada X: 676.931,09 Y: 8.534.643,75, confrontando com **Lote 30**.

**Quadra: 47. Lote: 32. Área: 250,00 m<sup>2</sup>.** O Lote de terreno sob nº 32 da Quadra 47, do Loteamento denominado “Loteamento Nova Lapa”, no município de Bom Jesus da Lapa - BA, comarca de Bom Jesus da Lapa - BA, na quadra formada pelas , **RUA ZECA BAHIA, RUA JOAO BATISTA DE SÁ TELES, AVENIDA DAS AMÉRICAS e RUA OTAVIANO RAMOS MOREIRA**, distante 70,00 m da esquina da AVENIDA DAS AMÉRICAS com a RUA JOAO BATISTA DE SÁ TELES (Lote 20), de formato regular, abrangendo uma área de **250,00 m<sup>2</sup>** (duzentos e cinquenta metros quadrados) e um perímetro de 70,00 m. Para quem de dentro do lote 32 olha para a AVENIDA





**PREFEITURA MUNICIPAL DE BOM JESUS DA LAPA – BA**  
Rua Mal. Floriano Peixoto, nº 208 – Centro -  
Bom Jesus da Lapa – BA, CEP: 47.600-000.  
**CNPJ: 14.105.183/0001-14**  
(77) 3481-3374



DAS AMÉRICAS inicia-se a descrição no vértice na coordenada X: 676.921,17 Y: 8.534.645,01, com uma distância de **10,00 m** de frente até o vértice de coordenada X: 676.911,25 Y: 8.534.646,27, confrontando com **AVENIDA DAS AMÉRICAS**, daí deflete à direita com uma distância de **25,00 m** do lado direito até o vértice de coordenada X: 676.914,40 Y: 8.534.671,07, confrontando com **Lote 33**, daí deflete à direita com uma distância de **10,00 m** ao fundo até o vértice de coordenada X: 676.924,32 Y: 8.534.669,81, confrontando com **Lote 07**, daí deflete à direita com uma distância de **25,00 m** do lado esquerdo até o vértice de coordenada X: 676.921,17 Y: 8.534.645,01, confrontando com **Lote 31**.

**Quadra: 47. Lote: 33. Área: 250,00 m<sup>2</sup>.** O **Lote de terreno sob nº 33 da Quadra 47**, do **Loteamento denominado “Loteamento Nova Lapa”**, no município de Bom Jesus da Lapa - BA, comarca de Bom Jesus da Lapa - BA, na quadra formada pelas , **RUA ZECA BAHIA, RUA JOAO BATISTA DE SÁ TELES, AVENIDA DAS AMÉRICAS e RUA OTAVIANO RAMOS MOREIRA**, distante 70,00 m da esquina da AVENIDA DAS AMÉRICAS com a RUA JOAO BATISTA DE SÁ TELES (Lote 20), de formato regular, abrangendo uma área de **250,00 m<sup>2</sup>** (duzentos e cinquenta metros quadrados) e um perímetro de 70,00 m. Para quem de dentro do lote 33 olha para a AVENIDA DAS AMÉRICAS inicia-se a descrição no vértice na coordenada X: 676.911,25 Y: 8.534.646,27, com uma distância de **10,00 m** de frente até o vértice de coordenada X: 676.901,33 Y: 8.534.647,54, confrontando com **AVENIDA DAS AMÉRICAS**, daí deflete à direita com uma distância de **25,00 m** do lado direito até o vértice de coordenada X: 676.904,48 Y: 8.534.672,34, confrontando com **Lote 34**, daí deflete à direita com uma distância de **10,00 m** ao fundo até o vértice de coordenada X: 676.914,40 Y: 8.534.671,07, confrontando com **Lote 06**, daí deflete à direita com uma distância de **25,00 m** do lado esquerdo até o vértice de coordenada X: 676.911,25 Y: 8.534.646,27, confrontando com **Lote 32**.

**Quadra: 47. Lote: 34. Área: 250,00 m<sup>2</sup>.** O **Lote de terreno sob nº 34 da Quadra 47**, do **Loteamento denominado “Loteamento Nova Lapa”**, no município de Bom Jesus da Lapa - BA, comarca de Bom Jesus da Lapa - BA, na quadra formada pelas , **RUA ZECA BAHIA, RUA JOAO BATISTA DE SÁ TELES, AVENIDA DAS AMÉRICAS e RUA OTAVIANO RAMOS MOREIRA**, distante 140,00 m da esquina da AVENIDA DAS AMÉRICAS com a RUA JOAO BATISTA DE SÁ TELES (Lote 20), de formato regular, abrangendo uma área de **250,00 m<sup>2</sup>** (duzentos e cinquenta metros quadrados) e um perímetro de 70,00 m. Para quem de dentro do lote 34 olha para a AVENIDA DAS AMÉRICAS inicia-se a descrição no vértice na coordenada X: 676.901,33 Y: 8.534.647,54, com uma distância de **10,00 m** de frente até o vértice de coordenada X: 676.891,41 Y: 8.534.648,80, confrontando com **AVENIDA DAS AMÉRICAS**, daí deflete à direita com uma distância de **25,00 m** do lado direito até o vértice de coordenada X: 676.894,56 Y: 8.534.673,60, confrontando com **Lote 35**, daí deflete à direita com uma distância de **10,00 m** ao fundo até o vértice de coordenada X: 676.904,48 Y: 8.534.672,34, confrontando com **Lote 05**,





**PREFEITURA MUNICIPAL DE BOM JESUS DA LAPA – BA**  
 Rua Mal. Floriano Peixoto, nº 208 – Centro -  
 Bom Jesus da Lapa – BA, CEP: 47.600-000.  
**CNPJ: 14.105.183/0001-14**  
 (77) 3481-3374



daí deflete à direita com uma distância de **25,00 m** do lado esquerdo até o vértice de coordenada X: 676.901,33 Y: 8.534.647,54, confrontando com **Lote 33**.

**Quadra: 47. Lote: 35. Área: 250,00 m<sup>2</sup>.** O Lote de terreno sob nº 35 da Quadra 47, do Loteamento denominado “Loteamento Nova Lapa”, no município de Bom Jesus da Lapa - BA, comarca de Bom Jesus da Lapa - BA, na quadra formada pelas , **RUA ZECA BAHIA, RUA JOAO BATISTA DE SÁ TELES, AVENIDA DAS AMÉRICAS e RUA OTAVIANO RAMOS MOREIRA**, distante 150,00 m da esquina da AVENIDA DAS AMÉRICAS com a RUA JOAO BATISTA DE SÁ TELES (Lote 20), de formato regular, abrangendo uma área de **250,00 m<sup>2</sup>** (duzentos e cinquenta metros quadrados) e um perímetro de 70,00 m. Para quem de dentro do lote 35 olha para a AVENIDA DAS AMÉRICAS inicia-se a descrição no vértice na coordenada X: 676.891,41 Y: 8.534.648,80, com uma distância de **10,00 m** de frente até o vértice de coordenada X: 676.881,49 Y: 8.534.650,06, confrontando com **AVENIDA DAS AMÉRICAS**, daí deflete à direita com uma distância de **25,00 m** do lado direito até o vértice de coordenada X: 676.884,64 Y: 8.534.674,86, confrontando com **Lote 36**, daí deflete à direita com uma distância de **10,00 m** ao fundo até o vértice de coordenada X: 676.894,56 Y: 8.534.673,60, confrontando com **Lote 04**, daí deflete à direita com uma distância de **25,00 m** do lado esquerdo até o vértice de coordenada X: 676.891,41 Y: 8.534.648,80, confrontando com **Lote 34**.

**Quadra: 47. Lote: 36. Área: 250,00 m<sup>2</sup>.** O Lote de terreno sob nº 36 da Quadra 47, do Loteamento denominado “Loteamento Nova Lapa”, no município de Bom Jesus da Lapa - BA, comarca de Bom Jesus da Lapa - BA, na quadra formada pelas , **RUA ZECA BAHIA, RUA JOAO BATISTA DE SÁ TELES, AVENIDA DAS AMÉRICAS e RUA OTAVIANO RAMOS MOREIRA**, distante 160,00 m da esquina da AVENIDA DAS AMÉRICAS com a RUA JOAO BATISTA DE SÁ TELES (Lote 20), de formato regular, abrangendo uma área de **250,00 m<sup>2</sup>** (duzentos e cinquenta metros quadrados) e um perímetro de 70,00 m. Para quem de dentro do lote 36 olha para a AVENIDA DAS AMÉRICAS inicia-se a descrição no vértice na coordenada X: 676.881,49 Y: 8.534.650,06, com uma distância de **10,00 m** de frente até o vértice de coordenada X: 676.871,57 Y: 8.534.651,32, confrontando com **AVENIDA DAS AMÉRICAS**, daí deflete à direita com uma distância de **25,00 m** do lado direito até o vértice de coordenada X: 676.874,72 Y: 8.534.676,12, confrontando com **Lote 37**, daí deflete à direita com uma distância de **10,00 m** ao fundo até o vértice de coordenada X: 676.884,64 Y: 8.534.674,86, confrontando com **Lote 03**, daí deflete à direita com uma distância de **25,00 m** do lado esquerdo até o vértice de coordenada X: 676.881,49 Y: 8.534.650,06, confrontando com **Lote 35**.

**Quadra: 47. Lote: 37. Área: 250,00 m<sup>2</sup>.** O Lote de terreno sob nº 37 da Quadra 47, do Loteamento denominado “Loteamento Nova Lapa”, no município de Bom Jesus da Lapa - BA, comarca de Bom Jesus da Lapa - BA, na quadra formada pelas , **RUA ZECA BAHIA, RUA JOAO BATISTA DE SÁ TELES, AVENIDA DAS AMÉRICAS**





**PREFEITURA MUNICIPAL DE BOM JESUS DA LAPA – BA**  
 Rua Mal. Floriano Peixoto, nº 208 – Centro -  
 Bom Jesus da Lapa – BA, CEP: 47.600-000.  
**CNPJ: 14.105.183/0001-14**  
 (77) 3481-3374



e **RUA OTAVIANO RAMOS MOREIRA**, distante 170,00 m da esquina da AVENIDA DAS AMÉRICAS com a RUA JOAO BATISTA DE SÁ TELES (Lote 20), de formato regular, abrangendo uma área de **250,00 m<sup>2</sup>** (duzentos e cinquenta metros quadrados) e um perímetro de 70,00 m. Para quem de dentro do lote 37 olha para a AVENIDA DAS AMÉRICAS inicia-se a descrição no vértice na coordenada X: 676.871,57 Y: 8.534.651,32, com uma distância de **10,00 m** de frente até o vértice de coordenada X: 676.861,65 Y: 8.534.652,58, confrontando com **AVENIDA DAS AMÉRICAS**, daí deflete à direita com uma distância de **25,00 m** do lado direito até o vértice de coordenada X: 676.864,80 Y: 8.534.677,38, confrontando com **Lote 38**, daí deflete à direita com uma distância de **10,00 m** ao fundo até o vértice de coordenada X: 676.874,72 Y: 8.534.676,12, confrontando com **Lote 02**, daí deflete à direita com uma distância de **25,00 m** do lado esquerdo até o vértice de coordenada X: 676.871,57 Y: 8.534.651,32, confrontando com **Lote 36**.

**Quadra: 47. Lote: 38. Área: 250,00 m<sup>2</sup>.** O Lote de terreno sob nº 38 da Quadra 47, do Loteamento denominado “Loteamento Nova Lapa”, no município de Bom Jesus da Lapa - BA, comarca de Bom Jesus da Lapa - BA, na quadra formada pelas , **RUA ZECA BAHIA, RUA JOAO BATISTA DE SÁ TELES, AVENIDA DAS AMÉRICAS e RUA OTAVIANO RAMOS MOREIRA**, distante 180,00 m da esquina da AVENIDA DAS AMÉRICAS com a RUA JOAO BATISTA DE SÁ TELES (Lote 20), de formato regular, abrangendo uma área de **250,00 m<sup>2</sup>** (duzentos e cinquenta metros quadrados) e um perímetro de 70,00 m. Para quem de dentro do lote 38 olha para a AVENIDA DAS AMÉRICAS inicia-se a descrição no vértice na coordenada X: 676.861,65 Y: 8.534.652,58, com uma distância de **10,00 m** de frente até o vértice de coordenada X: 676.851,73 Y: 8.534.653,84, confrontando com **AVENIDA DAS AMÉRICAS**, daí deflete à direita com uma distância de **25,00 m** do lado direito até o vértice de coordenada X: 676.854,88 Y: 8.534.678,64, confrontando com **Lote 39**, daí deflete à direita com uma distância de **10,00 m** ao fundo até o vértice de coordenada X: 676.864,80 Y: 8.534.677,38, confrontando com **Lote 01**, daí deflete à direita com uma distância de **25,00 m** do lado esquerdo até o vértice de coordenada X: 676.861,65 Y: 8.534.652,58, confrontando com **Lote 37**.

**Quadra: 47. Lote: 39. Área: 300,24 m<sup>2</sup>.** O Lote de terreno sob nº 39 da Quadra 47, do Loteamento denominado “Loteamento Nova Lapa”, no município de Bom Jesus da Lapa - BA, comarca de Bom Jesus da Lapa - BA, na quadra formada pelas , **RUA ZECA BAHIA, RUA JOAO BATISTA DE SÁ TELES, AVENIDA DAS AMÉRICAS e RUA OTAVIANO RAMOS MOREIRA**, localizado na esquina da AVENIDA DAS AMÉRICAS com a RUA OTAVIANO RAMOS MOREIRA, de formato irregular, abrangendo uma área de **300,24 m<sup>2</sup>** (trezentos metros quadrados e vinte e quatro centímetros quadrados) e um perímetro de 75,26 m. Para quem de dentro do lote 39 olha para a AVENIDA DAS AMÉRICAS inicia-se a descrição no vértice na coordenada X: 676.851,73 Y: 8.534.653,84, com uma distância de **16,00 m** de frente até o vértice de coordenada X: 676.835,86 Y: 8.534.655,86, confrontando com **AVENIDA DAS AMÉRICAS**, daí deflete à direita com uma distância de **26,24 m**



**PREFEITURA MUNICIPAL DE BOM JESUS DA LAPA – BA**Rua Mal. Floriano Peixoto, nº 208 – Centro -  
Bom Jesus da Lapa – BA, CEP: 47.600-000.**CNPJ: 14.105.183/0001-14**

(77) 3481-3374



do lado direito até o vértice de coordenada X: 676.846,93 Y: 8.534.679,65, confrontando com **RUA OTAVIANO RAMOS MOREIRA**, daí deflete à direita com uma distância de **8,02 m** ao fundo até o vértice de coordenada X: 676.854,88 Y: 8.534.678,64, confrontando com **Lote 01**, daí deflete à direita com uma distância de **25,00 m** do lado esquerdo até o vértice de coordenada X: 676.851,73 Y: 8.534.653,84, confrontando com **Lote 38**

**Quadra: 48. Lote: 01. Área: 250,00 m<sup>2</sup>.** ○ **Lote de terreno sob nº 01 da Quadra 48**, do **Loteamento denominado “Loteamento Nova Lapa”**, no município de Bom Jesus da Lapa - BA, comarca de Bom Jesus da Lapa - BA, na quadra formada pelas , **RUA ZECA BAHIA, RUA WILSON XAVIER DA SILVA, AVENIDA DAS AMÉRICAS e RUA JOAO BATISTA DE SÁ TELES**, localizado na esquina da RUA ZECA BAHIA com a RUA JOAO BATISTA DE SÁ TELES, de formato regular, abrangendo uma área de **250,00 m<sup>2</sup>** (duzentos e cinquenta metros quadrados) e um perímetro de 70,00 m. Para quem de dentro do lote 01 olha para a RUA ZECA BAHIA inicia-se a descrição no vértice na coordenada X: 677.060,41 Y: 8.534.677,71, com uma distância de **10,00 m** de frente até o vértice de coordenada X: 677.070,33 Y: 8.534.676,45, confrontando com **RUA ZECA BAHIA**, daí deflete à direita com uma distância de **25,00 m** do lado direito até o vértice de coordenada X: 677.067,17 Y: 8.534.651,65, confrontando com **Lote 02**, daí deflete à direita com uma distância de **10,00 m** ao fundo até o vértice de coordenada X: 677.057,25 Y: 8.534.652,91, confrontando com **Lote 40**, daí deflete à direita com uma distância de **25,00 m** do lado esquerdo até o vértice de coordenada X: 677.060,41 Y: 8.534.677,71, confrontando com **RUA JOAO BATISTA DE SÁ TELES**.

**Quadra: 48. Lote: 02. Área: 250,00 m<sup>2</sup>.** ○ **Lote de terreno sob nº 02 da Quadra 48**, do **Loteamento denominado “Loteamento Nova Lapa”**, no município de Bom Jesus da Lapa - BA, comarca de Bom Jesus da Lapa - BA, na quadra formada pelas , **RUA ZECA BAHIA, RUA WILSON XAVIER DA SILVA, AVENIDA DAS AMÉRICAS e RUA JOAO BATISTA DE SÁ TELES**, distante 10,00 m da esquina da RUA ZECA BAHIA com a RUA JOAO BATISTA DE SÁ TELES (Lote 01), de formato regular, abrangendo uma área de **250,00 m<sup>2</sup>** (duzentos e cinquenta metros quadrados) e um perímetro de 70,00 m. Para quem de dentro do lote 02 olha para a RUA ZECA BAHIA inicia-se a descrição no vértice na coordenada X: 677.070,33 Y: 8.534.676,45, com uma distância de **10,00 m** de frente até o vértice de coordenada X: 677.080,25 Y: 8.534.675,19, confrontando com **RUA ZECA BAHIA**, daí deflete à direita com uma distância de **25,00 m** do lado direito até o vértice de coordenada X: 677.077,09 Y: 8.534.650,39, confrontando com **Lote 03**, daí deflete à direita com uma distância de **10,00 m** ao fundo até o vértice de coordenada X: 677.067,17 Y: 8.534.651,65, confrontando com **Lote 39**, daí deflete à direita com uma distância de **25,00 m** do lado esquerdo até o vértice de coordenada X: 677.070,33 Y: 8.534.676,45, confrontando com **Lote 01**.





PREFEITURA MUNICIPAL DE BOM JESUS DA LAPA – BA  
Rua Mal. Floriano Peixoto, nº 208 – Centro -  
Bom Jesus da Lapa – BA, CEP: 47.600-000.  
CNPJ: 14.105.183/0001-14  
(77) 3481-3374



**Quadra: 48. Lote: 03. Área: 250,00 m<sup>2</sup>.** O Lote de terreno sob nº 03 da Quadra 48, do Loteamento denominado “Loteamento Nova Lapa”, no município de Bom Jesus da Lapa - BA, comarca de Bom Jesus da Lapa - BA, na quadra formada pelas , **RUA ZECA BAHIA, RUA WILSON XAVIER DA SILVA, AVENIDA DAS AMÉRICAS e RUA JOAO BATISTA DE SÁ TELES**, distante 20,00 m da esquina da RUA ZECA BAHIA com a RUA JOAO BATISTA DE SÁ TELES (Lote 01), de formato regular, abrangendo uma área de **250,00 m<sup>2</sup>** (duzentos e cinquenta metros quadrados) e um perímetro de 70,00 m. Para quem de dentro do lote 03 olha para a RUA ZECA BAHIA inicia-se a descrição no vértice na coordenada X: 677.080,25 Y: 8.534.675,19, com uma distância de **10,00 m** de frente até o vértice de coordenada X: 677.090,17 Y: 8.534.673,93, confrontando com **RUA ZECA BAHIA**, daí deflete à direita com uma distância de **25,00 m** do lado direito até o vértice de coordenada X: 677.087,01 Y: 8.534.649,13, confrontando com **Lote 04**, daí deflete à direita com uma distância de **10,00 m** ao fundo até o vértice de coordenada X: 677.077,09 Y: 8.534.650,39, confrontando com **Lote 38**, daí deflete à direita com uma distância de **25,00 m** do lado esquerdo até o vértice de coordenada X: 677.080,25 Y: 8.534.675,19, confrontando com **Lote 02**.

**Quadra: 48. Lote: 04. Área: 250,00 m<sup>2</sup>.** O Lote de terreno sob nº 04 da Quadra 48, do Loteamento denominado “Loteamento Nova Lapa”, no município de Bom Jesus da Lapa - BA, comarca de Bom Jesus da Lapa - BA, na quadra formada pelas , **RUA ZECA BAHIA, RUA WILSON XAVIER DA SILVA, AVENIDA DAS AMÉRICAS e RUA JOAO BATISTA DE SÁ TELES**, distante 30,00 m da esquina da RUA ZECA BAHIA com a RUA JOAO BATISTA DE SÁ TELES (Lote 01), de formato regular, abrangendo uma área de **250,00 m<sup>2</sup>** (duzentos e cinquenta metros quadrados) e um perímetro de 70,00 m. Para quem de dentro do lote 04 olha para a RUA ZECA BAHIA inicia-se a descrição no vértice na coordenada X: 677.090,17 Y: 8.534.673,93, com uma distância de **10,00 m** de frente até o vértice de coordenada X: 677.100,09 Y: 8.534.672,67, confrontando com **RUA ZECA BAHIA**, daí deflete à direita com uma distância de **25,00 m** do lado direito até o vértice de coordenada X: 677.096,93 Y: 8.534.647,87, confrontando com **Lote 05**, daí deflete à direita com uma distância de **10,00 m** ao fundo até o vértice de coordenada X: 677.087,01 Y: 8.534.649,13, confrontando com **Lote 37**, daí deflete à direita com uma distância de **25,00 m** do lado esquerdo até o vértice de coordenada X: 677.090,17 Y: 8.534.673,93, confrontando com **Lote 03**.

**Quadra: 48. Lote: 05. Área: 250,00 m<sup>2</sup>.** O Lote de terreno sob nº 05 da Quadra 48, do Loteamento denominado “Loteamento Nova Lapa”, no município de Bom Jesus da Lapa - BA, comarca de Bom Jesus da Lapa - BA, na quadra formada pelas , **RUA ZECA BAHIA, RUA WILSON XAVIER DA SILVA, AVENIDA DAS AMÉRICAS e RUA JOAO BATISTA DE SÁ TELES**, distante 40,00 m da esquina da RUA ZECA BAHIA com a RUA JOAO BATISTA DE SÁ TELES (Lote 01), de formato regular, abrangendo uma área de **250,00 m<sup>2</sup>** (duzentos e cinquenta metros quadrados) e um perímetro de 70,00 m. Para quem de dentro do lote 05 olha para a RUA ZECA BAHIA inicia-se







**PREFEITURA MUNICIPAL DE BOM JESUS DA LAPA – BA**

Rua Mal. Floriano Peixoto, nº 208 – Centro -  
Bom Jesus da Lapa – BA, CEP: 47.600-000.

**CNPJ: 14.105.183/0001-14**

(77) 3481-3374



a descrição no vértice na coordenada X: 677.100,09 Y: 8.534.672,67, com uma distância de **10,00 m** de frente até o vértice de coordenada X: 677.110,01 Y: 8.534.671,41, confrontando com **RUA ZECA BAHIA**, daí deflete à direita com uma distância de **25,00 m** do lado direito até o vértice de coordenada X: 677.106,85 Y: 8.534.646,61, confrontando com **Lote 06**, daí deflete à direita com uma distância de **10,00 m** ao fundo até o vértice de coordenada X: 677.096,93 Y: 8.534.647,87, confrontando com **Lote 36**, daí deflete à direita com uma distância de **25,00 m** do lado esquerdo até o vértice de coordenada X: 677.100,09 Y: 8.534.672,67, confrontando com **Lote 04**.

**Quadra: 48. Lote: 06. Área: 250,00 m<sup>2</sup>.** O Lote de terreno sob nº 06 da Quadra 48, do Loteamento denominado “Loteamento Nova Lapa”, no município de Bom Jesus da Lapa - BA, comarca de Bom Jesus da Lapa - BA, na quadra formada pelas , **RUA ZECA BAHIA, RUA WILSON XAVIER DA SILVA, AVENIDA DAS AMÉRICAS e RUA JOAO BATISTA DE SÁ TELES**, distante 50,00 m da esquina da RUA ZECA BAHIA com a RUA JOAO BATISTA DE SÁ TELES (Lote 01), de formato regular, abrangendo uma área de **250,00 m<sup>2</sup>** (duzentos e cinquenta metros quadrados) e um perímetro de 70,00 m. Para quem de dentro do lote 06 olha para a RUA ZECA BAHIA inicia-se a descrição no vértice na coordenada X: 677.110,01 Y: 8.534.671,41, com uma distância de **10,00 m** de frente até o vértice de coordenada X: 677.119,93 Y: 8.534.670,15, confrontando com **RUA ZECA BAHIA**, daí deflete à direita com uma distância de **25,00 m** do lado direito até o vértice de coordenada X: 677.116,77 Y: 8.534.645,35, confrontando com **Lote 07**, daí deflete à direita com uma distância de **10,00 m** ao fundo até o vértice de coordenada X: 677.106,85 Y: 8.534.646,61, confrontando com **Lote 35**, daí deflete à direita com uma distância de **25,00 m** do lado esquerdo até o vértice de coordenada X: 677.110,01 Y: 8.534.671,41, confrontando com **Lote 05**.

**Quadra: 48. Lote: 07. Área: 250,00 m<sup>2</sup>.** O Lote de terreno sob nº 07 da Quadra 48, do Loteamento denominado “Loteamento Nova Lapa”, no município de Bom Jesus da Lapa - BA, comarca de Bom Jesus da Lapa - BA, na quadra formada pelas , **RUA ZECA BAHIA, RUA WILSON XAVIER DA SILVA, AVENIDA DAS AMÉRICAS e RUA JOAO BATISTA DE SÁ TELES**, distante 60,00 m da esquina da RUA ZECA BAHIA com a RUA JOAO BATISTA DE SÁ TELES (Lote 01), de formato regular, abrangendo uma área de **250,00 m<sup>2</sup>** (duzentos e cinquenta metros quadrados) e um perímetro de 70,00 m. Para quem de dentro do lote 07 olha para a RUA ZECA BAHIA inicia-se a descrição no vértice na coordenada X: 677.119,93 Y: 8.534.670,15, com uma distância de **10,00 m** de frente até o vértice de coordenada X: 677.129,85 Y: 8.534.668,89, confrontando com **RUA ZECA BAHIA**, daí deflete à direita com uma distância de **25,00 m** do lado direito até o vértice de coordenada X: 677.126,69 Y: 8.534.644,09, confrontando com **Lote 08**, daí deflete à direita com uma distância de **10,00 m** ao fundo até o vértice de coordenada X: 677.116,77 Y: 8.534.645,35, confrontando com **Lote 34**, daí deflete à direita com uma distância de **25,00 m** do





**PREFEITURA MUNICIPAL DE BOM JESUS DA LAPA – BA**  
Rua Mal. Floriano Peixoto, nº 208 – Centro -  
Bom Jesus da Lapa – BA, CEP: 47.600-000.  
**CNPJ: 14.105.183/0001-14**  
(77) 3481-3374



lado esquerdo até o vértice de coordenada X: 677.119,93 Y: 8.534.670,15, confrontando com **Lote 06**.

**Quadra: 48. Lote: 08. Área: 250,00 m<sup>2</sup>.** O Lote de terreno sob nº 08 da Quadra 48, do Loteamento denominado “Loteamento Nova Lapa”, no município de Bom Jesus da Lapa - BA, comarca de Bom Jesus da Lapa - BA, na quadra formada pelas , **RUA ZECA BAHIA, RUA WILSON XAVIER DA SILVA, AVENIDA DAS AMÉRICAS e RUA JOAO BATISTA DE SÁ TELES**, distante 70,00 m da esquina da RUA ZECA BAHIA com a RUA JOAO BATISTA DE SÁ TELES (Lote 01), de formato regular, abrangendo uma área de **250,00 m<sup>2</sup>** (duzentos e cinquenta metros quadrados) e um perímetro de 70,00 m. Para quem de dentro do lote 08 olha para a RUA ZECA BAHIA inicia-se a descrição no vértice na coordenada X: 677.129,85 Y: 8.534.668,89, com uma distância de **10,00 m** de frente até o vértice de coordenada X: 677.139,77 Y: 8.534.667,62, confrontando com **RUA ZECA BAHIA**, daí deflete à direita com uma distância de **25,00 m** do lado direito até o vértice de coordenada X: 677.136,61 Y: 8.534.642,82, confrontando com **Lote 09**, daí deflete à direita com uma distância de **10,00 m** ao fundo até o vértice de coordenada X: 677.126,69 Y: 8.534.644,09, confrontando com **Lote 33**, daí deflete à direita com uma distância de **25,00 m** do lado esquerdo até o vértice de coordenada X: 677.129,85 Y: 8.534.668,89, confrontando com **Lote 07**.

**Quadra: 48. Lote: 09. Área: 250,00 m<sup>2</sup>.** O Lote de terreno sob nº 09 da Quadra 48, do Loteamento denominado “Loteamento Nova Lapa”, no município de Bom Jesus da Lapa - BA, comarca de Bom Jesus da Lapa - BA, na quadra formada pelas , **RUA ZECA BAHIA, RUA WILSON XAVIER DA SILVA, AVENIDA DAS AMÉRICAS e RUA JOAO BATISTA DE SÁ TELES**, distante 80,00 m da esquina da RUA ZECA BAHIA com a RUA JOAO BATISTA DE SÁ TELES (Lote 01), de formato regular, abrangendo uma área de **250,00 m<sup>2</sup>** (duzentos e cinquenta metros quadrados) e um perímetro de 70,00 m. Para quem de dentro do lote 09 olha para a RUA ZECA BAHIA inicia-se a descrição no vértice na coordenada X: 677.139,77 Y: 8.534.667,62, com uma distância de **10,00 m** de frente até o vértice de coordenada X: 677.149,69 Y: 8.534.666,36, confrontando com **RUA ZECA BAHIA**, daí deflete à direita com uma distância de **25,00 m** do lado direito até o vértice de coordenada X: 677.146,53 Y: 8.534.641,56, confrontando com **Lote 10**, daí deflete à direita com uma distância de **10,00 m** ao fundo até o vértice de coordenada X: 677.136,61 Y: 8.534.642,82, confrontando com **Lote 32**, daí deflete à direita com uma distância de **25,00 m** do lado esquerdo até o vértice de coordenada X: 677.139,77 Y: 8.534.667,62, confrontando com **Lote 08**.

**Quadra: 48. Lote: 10. Área: 250,00 m<sup>2</sup>.** O Lote de terreno sob nº 10 da Quadra 48, do Loteamento denominado “Loteamento Nova Lapa”, no município de Bom Jesus da Lapa - BA, comarca de Bom Jesus da Lapa - BA, na quadra formada pelas , **RUA ZECA BAHIA, RUA WILSON XAVIER DA SILVA, AVENIDA DAS AMÉRICAS e**





**PREFEITURA MUNICIPAL DE BOM JESUS DA LAPA – BA**  
 Rua Mal. Floriano Peixoto, nº 208 – Centro -  
 Bom Jesus da Lapa – BA, CEP: 47.600-000.  
**CNPJ: 14.105.183/0001-14**  
 (77) 3481-3374



**RUA JOAO BATISTA DE SÁ TELES**, distante 90,00 m da esquina da RUA ZECA BAHIA com a RUA JOAO BATISTA DE SÁ TELES (Lote 01), de formato regular, abrangendo uma área de **250,00 m<sup>2</sup>** (duzentos e cinquenta metros quadrados) e um perímetro de 70,00 m. Para quem de dentro do lote 10 olha para a RUA ZECA BAHIA inicia-se a descrição no vértice na coordenada X: 677.149,69 Y: 8.534.666,36, com uma distância de **10,00 m** de frente até o vértice de coordenada X: 677.159,61 Y: 8.534.665,10, confrontando com **RUA ZECA BAHIA**, daí deflete à direita com uma distância de **25,00 m** do lado direito até o vértice de coordenada X: 677.156,45 Y: 8.534.640,30, confrontando com **Lote 11**, daí deflete à direita com uma distância de **10,00 m** ao fundo até o vértice de coordenada X: 677.146,53 Y: 8.534.641,56, confrontando com **Lote 31**, daí deflete à direita com uma distância de **25,00 m** do lado esquerdo até o vértice de coordenada X: 677.149,69 Y: 8.534.666,36, confrontando com **Lote 09**.

**Quadra: 48. Lote: 11. Área: 250,00 m<sup>2</sup>.** O Lote de terreno sob nº 11 da Quadra 48, do Loteamento denominado “Loteamento Nova Lapa”, no município de Bom Jesus da Lapa - BA, comarca de Bom Jesus da Lapa - BA, na quadra formada pelas , **RUA ZECA BAHIA, RUA WILSON XAVIER DA SILVA, AVENIDA DAS AMÉRICAS e RUA JOAO BATISTA DE SÁ TELES**, distante 100,00 m da esquina da RUA ZECA BAHIA com a RUA JOAO BATISTA DE SÁ TELES (Lote 01), de formato regular, abrangendo uma área de **250,00 m<sup>2</sup>** (duzentos e cinquenta metros quadrados) e um perímetro de 70,00 m. Para quem de dentro do lote 11 olha para a RUA ZECA BAHIA inicia-se a descrição no vértice na coordenada X: 677.159,61 Y: 8.534.665,10, com uma distância de **10,00 m** de frente até o vértice de coordenada X: 677.169,53 Y: 8.534.663,84, confrontando com **RUA ZECA BAHIA**, daí deflete à direita com uma distância de **25,00 m** do lado direito até o vértice de coordenada X: 677.166,37 Y: 8.534.639,04, confrontando com **Lote 12**, daí deflete à direita com uma distância de **10,00 m** ao fundo até o vértice de coordenada X: 677.156,45 Y: 8.534.640,30, confrontando com **Lote 30**, daí deflete à direita com uma distância de **25,00 m** do lado esquerdo até o vértice de coordenada X: 677.159,61 Y: 8.534.665,10, confrontando com **Lote 10**.

**Quadra: 48. Lote: 12. Área: 250,00 m<sup>2</sup>.** O Lote de terreno sob nº 12 da Quadra 48, do Loteamento denominado “Loteamento Nova Lapa”, no município de Bom Jesus da Lapa - BA, comarca de Bom Jesus da Lapa - BA, na quadra formada pelas , **RUA ZECA BAHIA, RUA WILSON XAVIER DA SILVA, AVENIDA DAS AMÉRICAS e RUA JOAO BATISTA DE SÁ TELES**, distante 110,00 m da esquina da RUA ZECA BAHIA com a RUA JOAO BATISTA DE SÁ TELES (Lote 01), de formato regular, abrangendo uma área de **250,00 m<sup>2</sup>** (duzentos e cinquenta metros quadrados) e um perímetro de 70,00 m. Para quem de dentro do lote 12 olha para a RUA ZECA BAHIA inicia-se a descrição no vértice na coordenada X: 677.169,53 Y: 8.534.663,84, com uma distância de **10,00 m** de frente até o vértice de coordenada X: 677.179,45 Y: 8.534.662,58, confrontando com **RUA ZECA BAHIA**, daí deflete à direita com uma distância de **25,00 m** do lado direito até o vértice de coordenada X: 677.176,29 Y:





**PREFEITURA MUNICIPAL DE BOM JESUS DA LAPA – BA**  
 Rua Mal. Floriano Peixoto, nº 208 – Centro -  
 Bom Jesus da Lapa – BA, CEP: 47.600-000.  
**CNPJ: 14.105.183/0001-14**  
 (77) 3481-3374



8.534.637,78, confrontando com **Lote 13**, daí deflete à direita com uma distância de **10,00 m** ao fundo até o vértice de coordenada X: 677.166,37 Y: 8.534.639,04, confrontando com **Lote 29**, daí deflete à direita com uma distância de **25,00 m** do lado esquerdo até o vértice de coordenada X: 677.169,53 Y: 8.534.663,84, confrontando com **Lote 11**.

**Quadra: 48. Lote: 13. Área: 250,00 m<sup>2</sup>.** O **Lote de terreno sob nº 13 da Quadra 48**, do **Loteamento denominado “Loteamento Nova Lapa”**, no município de Bom Jesus da Lapa - BA, comarca de Bom Jesus da Lapa - BA, na quadra formada pelas, **RUA ZECA BAHIA, RUA WILSON XAVIER DA SILVA, AVENIDA DAS AMÉRICAS e RUA JOAO BATISTA DE SÁ TELES**, distante 120,00 m da esquina da RUA ZECA BAHIA com a RUA JOAO BATISTA DE SÁ TELES (Lote 01), de formato regular, abrangendo uma área de **250,00 m<sup>2</sup>** (duzentos e cinquenta metros quadrados) e um perímetro de 70,00 m. Para quem de dentro do lote 13 olha para a RUA ZECA BAHIA inicia-se a descrição no vértice na coordenada X: 677.179,45 Y: 8.534.662,58, com uma distância de **10,00 m** de frente até o vértice de coordenada X: 677.189,37 Y: 8.534.661,32, confrontando com **RUA ZECA BAHIA**, daí deflete à direita com uma distância de **25,00 m** do lado direito até o vértice de coordenada X: 677.186,21 Y: 8.534.636,52, confrontando com **Lote 14**, daí deflete à direita com uma distância de **10,00 m** ao fundo até o vértice de coordenada X: 677.176,29 Y: 8.534.637,78, confrontando com **Lote 28**, daí deflete à direita com uma distância de **25,00 m** do lado esquerdo até o vértice de coordenada X: 677.179,45 Y: 8.534.662,58, confrontando com **Lote 12**.

**Quadra: 48. Lote: 14. Área: 250,00 m<sup>2</sup>.** O **Lote de terreno sob nº 14 da Quadra 48**, do **Loteamento denominado “Loteamento Nova Lapa”**, no município de Bom Jesus da Lapa - BA, comarca de Bom Jesus da Lapa - BA, na quadra formada pelas, **RUA ZECA BAHIA, RUA WILSON XAVIER DA SILVA, AVENIDA DAS AMÉRICAS e RUA JOAO BATISTA DE SÁ TELES**, distante 130,00 m da esquina da RUA ZECA BAHIA com a RUA JOAO BATISTA DE SÁ TELES (Lote 01), de formato regular, abrangendo uma área de **250,00 m<sup>2</sup>** (duzentos e cinquenta metros quadrados) e um perímetro de 70,00 m. Para quem de dentro do lote 14 olha para a RUA ZECA BAHIA inicia-se a descrição no vértice na coordenada X: 677.189,37 Y: 8.534.661,32, com uma distância de **10,00 m** de frente até o vértice de coordenada X: 677.199,29 Y: 8.534.660,06, confrontando com **RUA ZECA BAHIA**, daí deflete à direita com uma distância de **25,00 m** do lado direito até o vértice de coordenada X: 677.196,13 Y: 8.534.635,26, confrontando com **Lote 15**, daí deflete à direita com uma distância de **10,00 m** ao fundo até o vértice de coordenada X: 677.186,21 Y: 8.534.636,52, confrontando com **Lote 27**, daí deflete à direita com uma distância de **25,00 m** do lado esquerdo até o vértice de coordenada X: 677.189,37 Y: 8.534.661,32, confrontando com **Lote 13**.





PREFEITURA MUNICIPAL DE BOM JESUS DA LAPA – BA  
Rua Mal. Floriano Peixoto, nº 208 – Centro -  
Bom Jesus da Lapa – BA, CEP: 47.600-000.  
CNPJ: 14.105.183/0001-14  
(77) 3481-3374



**Quadra: 48. Lote: 15. Área: 250,00 m<sup>2</sup>.** O Lote de terreno sob nº 15 da Quadra 48, do Loteamento denominado “Loteamento Nova Lapa”, no município de Bom Jesus da Lapa - BA, comarca de Bom Jesus da Lapa - BA, na quadra formada pelas , **RUA ZECA BAHIA, RUA WILSON XAVIER DA SILVA, AVENIDA DAS AMÉRICAS e RUA JOAO BATISTA DE SÁ TELES**, distante 140,00 m da esquina da RUA ZECA BAHIA com a RUA JOAO BATISTA DE SÁ TELES (Lote 01), de formato regular, abrangendo uma área de **250,00 m<sup>2</sup>** (duzentos e cinquenta metros quadrados) e um perímetro de 70,00 m. Para quem de dentro do lote 15 olha para a RUA ZECA BAHIA inicia-se a descrição no vértice na coordenada X: 677.199,29 Y: 8.534.660,06, com uma distância de **10,00 m** de frente até o vértice de coordenada X: 677.209,21 Y: 8.534.658,80, confrontando com **RUA ZECA BAHIA**, daí deflete à direita com uma distância de **25,00 m** do lado direito até o vértice de coordenada X: 677.206,05 Y: 8.534.634,00, confrontando com **Lote 16**, daí deflete à direita com uma distância de **10,00 m** ao fundo até o vértice de coordenada X: 677.196,13 Y: 8.534.635,26, confrontando com **Lote 26**, daí deflete à direita com uma distância de **25,00 m** do lado esquerdo até o vértice de coordenada X: 677.199,29 Y: 8.534.660,06, confrontando com **Lote 14**.

**Quadra: 48. Lote: 16. Área: 250,00 m<sup>2</sup>.** O Lote de terreno sob nº 16 da Quadra 48, do Loteamento denominado “Loteamento Nova Lapa”, no município de Bom Jesus da Lapa - BA, comarca de Bom Jesus da Lapa - BA, na quadra formada pelas , **RUA ZECA BAHIA, RUA WILSON XAVIER DA SILVA, AVENIDA DAS AMÉRICAS e RUA JOAO BATISTA DE SÁ TELES**, distante 150,00 m da esquina da RUA ZECA BAHIA com a RUA JOAO BATISTA DE SÁ TELES (Lote 01), de formato regular, abrangendo uma área de **250,00 m<sup>2</sup>** (duzentos e cinquenta metros quadrados) e um perímetro de 70,00 m. Para quem de dentro do lote 16 olha para a RUA ZECA BAHIA inicia-se a descrição no vértice na coordenada X: 677.209,21 Y: 8.534.658,80, com uma distância de **10,00 m** de frente até o vértice de coordenada X: 677.219,13 Y: 8.534.657,54, confrontando com **RUA ZECA BAHIA**, daí deflete à direita com uma distância de **25,00 m** do lado direito até o vértice de coordenada X: 677.215,97 Y: 8.534.632,73, confrontando com **Lote 17**, daí deflete à direita com uma distância de **10,00 m** ao fundo até o vértice de coordenada X: 677.206,05 Y: 8.534.634,00, confrontando com **Lote 25**, daí deflete à direita com uma distância de **25,00 m** do lado esquerdo até o vértice de coordenada X: 677.209,21 Y: 8.534.658,80, confrontando com **Lote 15**.

**Quadra: 48. Lote: 17. Área: 250,00 m<sup>2</sup>.** O Lote de terreno sob nº 17 da Quadra 48, do Loteamento denominado “Loteamento Nova Lapa”, no município de Bom Jesus da Lapa - BA, comarca de Bom Jesus da Lapa - BA, na quadra formada pelas , **RUA ZECA BAHIA, RUA WILSON XAVIER DA SILVA, AVENIDA DAS AMÉRICAS e RUA JOAO BATISTA DE SÁ TELES**, distante 160,00 m da esquina da RUA ZECA BAHIA com a RUA JOAO BATISTA DE SÁ TELES (Lote 01), de formato regular, abrangendo uma área de **250,00 m<sup>2</sup>** (duzentos e cinquenta metros quadrados) e um perímetro de 70,00 m. Para quem de dentro do lote 17 olha para a RUA ZECA BAHIA inicia-se



**PREFEITURA MUNICIPAL DE BOM JESUS DA LAPA – BA**Rua Mal. Floriano Peixoto, nº 208 – Centro -  
Bom Jesus da Lapa – BA, CEP: 47.600-000.**CNPJ: 14.105.183/0001-14**

(77) 3481-3374



a descrição no vértice na coordenada X: 677.219,13 Y: 8.534.657,54, com uma distância de **10,00 m** de frente até o vértice de coordenada X: 677.229,05 Y: 8.534.656,27, confrontando com **RUA ZECA BAHIA**, daí deflete à direita com uma distância de **25,00 m** do lado direito até o vértice de coordenada X: 677.225,90 Y: 8.534.631,47, confrontando com **Lote 18**, daí deflete à direita com uma distância de **10,00 m** ao fundo até o vértice de coordenada X: 677.215,97 Y: 8.534.632,73, confrontando com **Lote 24**, daí deflete à direita com uma distância de **25,00 m** do lado esquerdo até o vértice de coordenada X: 677.219,13 Y: 8.534.657,54, confrontando com **Lote 16**.

**Quadra: 48. Lote: 18. Área: 250,00 m<sup>2</sup>.** O **Lote de terreno sob nº 18 da Quadra 48**, do **Loteamento denominado “Loteamento Nova Lapa”**, no município de Bom Jesus da Lapa - BA, comarca de Bom Jesus da Lapa - BA, na quadra formada pelas , **RUA ZECA BAHIA, RUA WILSON XAVIER DA SILVA, AVENIDA DAS AMÉRICAS e RUA JOAO BATISTA DE SÁ TELES**, distante 170,00 m da esquina da RUA ZECA BAHIA com a RUA JOAO BATISTA DE SÁ TELES (Lote 01), de formato regular, abrangendo uma área de **250,00 m<sup>2</sup>** (duzentos e cinquenta metros quadrados) e um perímetro de 70,00 m. Para quem de dentro do lote 18 olha para a RUA ZECA BAHIA inicia-se a descrição no vértice na coordenada X: 677.229,05 Y: 8.534.656,27, com uma distância de **10,00 m** de frente até o vértice de coordenada X: 677.238,97 Y: 8.534.655,01, confrontando com **RUA ZECA BAHIA**, daí deflete à direita com uma distância de **25,00 m** do lado direito até o vértice de coordenada X: 677.235,82 Y: 8.534.630,21, confrontando com **Lote 19**, daí deflete à direita com uma distância de **10,00 m** ao fundo até o vértice de coordenada X: 677.225,90 Y: 8.534.631,47, confrontando com **Lote 23**, daí deflete à direita com uma distância de **25,00 m** do lado esquerdo até o vértice de coordenada X: 677.229,05 Y: 8.534.656,27, confrontando com **Lote 17**.

**Quadra: 48. Lote: 19. Área: 250,00 m<sup>2</sup>.** O **Lote de terreno sob nº 19 da Quadra 48**, do **Loteamento denominado “Loteamento Nova Lapa”**, no município de Bom Jesus da Lapa - BA, comarca de Bom Jesus da Lapa - BA, na quadra formada pelas , **RUA ZECA BAHIA, RUA WILSON XAVIER DA SILVA, AVENIDA DAS AMÉRICAS e RUA JOAO BATISTA DE SÁ TELES**, distante 180,00 m da esquina da RUA ZECA BAHIA com a RUA JOAO BATISTA DE SÁ TELES (Lote 01), de formato regular, abrangendo uma área de **250,00 m<sup>2</sup>** (duzentos e cinquenta metros quadrados) e um perímetro de 70,00 m. Para quem de dentro do lote 19 olha para a RUA ZECA BAHIA inicia-se a descrição no vértice na coordenada X: 677.238,97 Y: 8.534.655,01, com uma distância de **10,00 m** de frente até o vértice de coordenada X: 677.248,89 Y: 8.534.653,75, confrontando com **RUA ZECA BAHIA**, daí deflete à direita com uma distância de **25,00 m** do lado direito até o vértice de coordenada X: 677.245,74 Y: 8.534.628,95, confrontando com **Lote 20**, daí deflete à direita com uma distância de **10,00 m** ao fundo até o vértice de coordenada X: 677.235,82 Y: 8.534.630,21, confrontando com **Lote 22**, daí deflete à direita com uma distância de **25,00 m** do





**PREFEITURA MUNICIPAL DE BOM JESUS DA LAPA – BA**  
 Rua Mal. Floriano Peixoto, nº 208 – Centro -  
 Bom Jesus da Lapa – BA, CEP: 47.600-000.  
**CNPJ: 14.105.183/0001-14**  
 (77) 3481-3374



lado esquerdo até o vértice de coordenada X: 677.238,97 Y: 8.534.655,01, confrontando com **Lote 18**.

**Quadra: 48. Lote: 20. Área: 250,00 m<sup>2</sup>.** O Lote de terreno sob nº 20 da Quadra 48, do Loteamento denominado “Loteamento Nova Lapa”, no município de Bom Jesus da Lapa - BA, comarca de Bom Jesus da Lapa - BA, na quadra formada pelas , **RUA ZECA BAHIA, RUA WILSON XAVIER DA SILVA, AVENIDA DAS AMÉRICAS e RUA JOAO BATISTA DE SÁ TELES**, localizado na esquina da RUA ZECA BAHIA com a RUA WILSON XAVIER DA SILVA, de formato regular, abrangendo uma área de **250,00 m<sup>2</sup>** (duzentos e cinquenta metros quadrados) e um perímetro de 70,00 m. Para quem de dentro do lote 20 olha para a RUA ZECA BAHIA inicia-se a descrição no vértice na coordenada X: 677.248,89 Y: 8.534.653,75, com uma distância de **10,00 m** de frente até o vértice de coordenada X: 677.258,81 Y: 8.534.652,49, confrontando com **RUA ZECA BAHIA**, daí deflete à direita com uma distância de **25,00 m** do lado direito até o vértice de coordenada X: 677.255,66 Y: 8.534.627,69, confrontando com **RUA WILSON XAVIER DA SILVA**, daí deflete à direita com uma distância de **10,00 m** ao fundo até o vértice de coordenada X: 677.245,74 Y: 8.534.628,95, confrontando com **Lote 21**, daí deflete à direita com uma distância de **25,00 m** do lado esquerdo até o vértice de coordenada X: 677.248,89 Y: 8.534.653,75, confrontando com **Lote 19**.

**Quadra: 48. Lote: 21. Área: 250,00 m<sup>2</sup>.** O Lote de terreno sob nº 21 da Quadra 48, do Loteamento denominado “Loteamento Nova Lapa”, no município de Bom Jesus da Lapa - BA, comarca de Bom Jesus da Lapa - BA, na quadra formada pelas , **RUA ZECA BAHIA, RUA WILSON XAVIER DA SILVA, AVENIDA DAS AMÉRICAS e RUA JOAO BATISTA DE SÁ TELES**, localizado na esquina da AVENIDA DAS AMÉRICAS com a RUA WILSON XAVIER DA SILVA, de formato regular, abrangendo uma área de **250,00 m<sup>2</sup>** (duzentos e cinquenta metros quadrados) e um perímetro de 70,00 m. Para quem de dentro do lote 21 olha para a AVENIDA DAS AMÉRICAS inicia-se a descrição no vértice na coordenada X: 677.252,50 Y: 8.534.602,89, com uma distância de **10,00 m** de frente até o vértice de coordenada X: 677.242,58 Y: 8.534.604,15, confrontando com **AVENIDA DAS AMÉRICAS**, daí deflete à direita com uma distância de **25,00 m** do lado direito até o vértice de coordenada X: 677.245,74 Y: 8.534.628,95, confrontando com **Lote 22**, daí deflete à direita com uma distância de **10,00 m** ao fundo até o vértice de coordenada X: 677.255,66 Y: 8.534.627,69, confrontando com **Lote 20**, daí deflete à direita com uma distância de **25,00 m** do lado esquerdo até o vértice de coordenada X: 677.252,50 Y: 8.534.602,89, confrontando com **RUA WILSON XAVIER DA SILVA**.

**Quadra: 48. Lote: 22. Área: 250,00 m<sup>2</sup>.** O Lote de terreno sob nº 22 da Quadra 48, do Loteamento denominado “Loteamento Nova Lapa”, no município de Bom Jesus da Lapa - BA, comarca de Bom Jesus da Lapa - BA, na quadra formada pelas , **RUA ZECA BAHIA, RUA WILSON XAVIER DA SILVA, AVENIDA DAS AMÉRICAS e**





**PREFEITURA MUNICIPAL DE BOM JESUS DA LAPA – BA**  
 Rua Mal. Floriano Peixoto, nº 208 – Centro -  
 Bom Jesus da Lapa – BA, CEP: 47.600-000.  
**CNPJ: 14.105.183/0001-14**  
 (77) 3481-3374



**RUA JOAO BATISTA DE SÁ TELES**, distante 10,00 m da esquina da AVENIDA DAS AMÉRICAS com a RUA WILSON XAVIER DA SILVA (Lote 21), de formato regular, abrangendo uma área de **250,00 m<sup>2</sup>** (duzentos e cinquenta metros quadrados) e um perímetro de 70,00 m. Para quem de dentro do lote 22 olha para a AVENIDA DAS AMÉRICAS inicia-se a descrição no vértice na coordenada X: 677.242,58 Y: 8.534.604,15, com uma distância de **10,00 m** de frente até o vértice de coordenada X: 677.232,66 Y: 8.534.605,41, confrontando com **AVENIDA DAS AMÉRICAS**, daí deflete à direita com uma distância de **25,00 m** do lado direito até o vértice de coordenada X: 677.235,82 Y: 8.534.630,21, confrontando com **Lote 23**, daí deflete à direita com uma distância de **10,00 m** ao fundo até o vértice de coordenada X: 677.245,74 Y: 8.534.628,95, confrontando com **Lote 19**, daí deflete à direita com uma distância de **25,00 m** do lado esquerdo até o vértice de coordenada X: 677.242,58 Y: 8.534.604,15, confrontando com **Lote 21**.

**Quadra: 48. Lote: 23. Área: 250,00 m<sup>2</sup>.** O Lote de terreno sob nº 23 da Quadra 48, do Loteamento denominado “Loteamento Nova Lapa”, no município de Bom Jesus da Lapa - BA, comarca de Bom Jesus da Lapa - BA, na quadra formada pelas , **RUA ZECA BAHIA, RUA WILSON XAVIER DA SILVA, AVENIDA DAS AMÉRICAS e RUA JOAO BATISTA DE SÁ TELES**, distante 20,00 m da esquina da AVENIDA DAS AMÉRICAS com a RUA WILSON XAVIER DA SILVA (Lote 21), de formato regular, abrangendo uma área de **250,00 m<sup>2</sup>** (duzentos e cinquenta metros quadrados) e um perímetro de 70,00 m. Para quem de dentro do lote 23 olha para a AVENIDA DAS AMÉRICAS inicia-se a descrição no vértice na coordenada X: 677.232,66 Y: 8.534.605,41, com uma distância de **10,00 m** de frente até o vértice de coordenada X: 677.222,74 Y: 8.534.606,67, confrontando com **AVENIDA DAS AMÉRICAS**, daí deflete à direita com uma distância de **25,00 m** do lado direito até o vértice de coordenada X: 677.225,90 Y: 8.534.631,47, confrontando com **Lote 24**, daí deflete à direita com uma distância de **10,00 m** ao fundo até o vértice de coordenada X: 677.235,82 Y: 8.534.630,21, confrontando com **Lote 18**, daí deflete à direita com uma distância de **25,00 m** do lado esquerdo até o vértice de coordenada X: 677.232,66 Y: 8.534.605,41, confrontando com **Lote 22**.

**Quadra: 48. Lote: 24. Área: 250,00 m<sup>2</sup>.** O Lote de terreno sob nº 24 da Quadra 48, do Loteamento denominado “Loteamento Nova Lapa”, no município de Bom Jesus da Lapa - BA, comarca de Bom Jesus da Lapa - BA, na quadra formada pelas , **RUA ZECA BAHIA, RUA WILSON XAVIER DA SILVA, AVENIDA DAS AMÉRICAS e RUA JOAO BATISTA DE SÁ TELES**, distante 30,00 m da esquina da AVENIDA DAS AMÉRICAS com a RUA WILSON XAVIER DA SILVA (Lote 21), de formato regular, abrangendo uma área de **250,00 m<sup>2</sup>** (duzentos e cinquenta metros quadrados) e um perímetro de 70,00 m. Para quem de dentro do lote 24 olha para a AVENIDA DAS AMÉRICAS inicia-se a descrição no vértice na coordenada X: 677.222,74 Y: 8.534.606,67, com uma distância de **10,00 m** de frente até o vértice de coordenada X: 677.212,82 Y: 8.534.607,93, confrontando com **AVENIDA DAS AMÉRICAS**, daí deflete à direita com uma distância de **25,00 m** do lado direito até







**PREFEITURA MUNICIPAL DE BOM JESUS DA LAPA – BA**

Rua Mal. Floriano Peixoto, nº 208 – Centro -  
Bom Jesus da Lapa – BA, CEP: 47.600-000.

**CNPJ: 14.105.183/0001-14**

(77) 3481-3374



o vértice de coordenada X: 677.215,97 Y: 8.534.632,73, confrontando com **Lote 25**, daí deflete à direita com uma distância de **10,00 m** ao fundo até o vértice de coordenada X: 677.225,90 Y: 8.534.631,47, confrontando com **Lote 17**, daí deflete à direita com uma distância de **25,00 m** do lado esquerdo até o vértice de coordenada X: 677.222,74 Y: 8.534.606,67, confrontando com **Lote 23**.

**Quadra: 48. Lote: 25. Área: 250,00 m<sup>2</sup>.** O Lote de terreno sob nº 25 da Quadra 48, do Loteamento denominado “Loteamento Nova Lapa”, no município de Bom Jesus da Lapa - BA, comarca de Bom Jesus da Lapa - BA, na quadra formada pelas , **RUA ZECA BAHIA, RUA WILSON XAVIER DA SILVA, AVENIDA DAS AMÉRICAS e RUA JOAO BATISTA DE SÁ TELES**, distante 40,00 m da esquina da AVENIDA DAS AMÉRICAS com a RUA WILSON XAVIER DA SILVA (Lote 21), de formato regular, abrangendo uma área de **250,00 m<sup>2</sup>** (duzentos e cinquenta metros quadrados) e um perímetro de 70,00 m. Para quem de dentro do lote 25 olha para a AVENIDA DAS AMÉRICAS inicia-se a descrição no vértice na coordenada X: 677.212,82 Y: 8.534.607,93, com uma distância de **10,00 m** de frente até o vértice de coordenada X: 677.202,90 Y: 8.534.609,20, confrontando com **AVENIDA DAS AMÉRICAS**, daí deflete à direita com uma distância de **25,00 m** do lado direito até o vértice de coordenada X: 677.206,05 Y: 8.534.634,00, confrontando com **Lote 26**, daí deflete à direita com uma distância de **10,00 m** ao fundo até o vértice de coordenada X: 677.215,97 Y: 8.534.632,73, confrontando com **Lote 16**, daí deflete à direita com uma distância de **25,00 m** do lado esquerdo até o vértice de coordenada X: 677.212,82 Y: 8.534.607,93, confrontando com **Lote 24**.

**Quadra: 48. Lote: 26. Área: 250,00 m<sup>2</sup>.** O Lote de terreno sob nº 26 da Quadra 48, do Loteamento denominado “Loteamento Nova Lapa”, no município de Bom Jesus da Lapa - BA, comarca de Bom Jesus da Lapa - BA, na quadra formada pelas , **RUA ZECA BAHIA, RUA WILSON XAVIER DA SILVA, AVENIDA DAS AMÉRICAS e RUA JOAO BATISTA DE SÁ TELES**, distante 50,00 m da esquina da AVENIDA DAS AMÉRICAS com a RUA WILSON XAVIER DA SILVA (Lote 21), de formato regular, abrangendo uma área de **250,00 m<sup>2</sup>** (duzentos e cinquenta metros quadrados) e um perímetro de 70,00 m. Para quem de dentro do lote 26 olha para a AVENIDA DAS AMÉRICAS inicia-se a descrição no vértice na coordenada X: 677.202,90 Y: 8.534.609,20, com uma distância de **10,00 m** de frente até o vértice de coordenada X: 677.192,98 Y: 8.534.610,46, confrontando com **AVENIDA DAS AMÉRICAS**, daí deflete à direita com uma distância de **25,00 m** do lado direito até o vértice de coordenada X: 677.196,13 Y: 8.534.635,26, confrontando com **Lote 27**, daí deflete à direita com uma distância de **10,00 m** ao fundo até o vértice de coordenada X: 677.206,05 Y: 8.534.634,00, confrontando com **Lote 15**, daí deflete à direita com uma distância de **25,00 m** do lado esquerdo até o vértice de coordenada X: 677.202,90 Y: 8.534.609,20, confrontando com **Lote 25**.





PREFEITURA MUNICIPAL DE BOM JESUS DA LAPA – BA  
Rua Mal. Floriano Peixoto, nº 208 – Centro -  
Bom Jesus da Lapa – BA, CEP: 47.600-000.  
CNPJ: 14.105.183/0001-14  
(77) 3481-3374



**Quadra: 48. Lote: 27. Área: 250,00 m<sup>2</sup>.** O Lote de terreno sob nº 27 da Quadra 48, do Loteamento denominado “Loteamento Nova Lapa”, no município de Bom Jesus da Lapa - BA, comarca de Bom Jesus da Lapa - BA, na quadra formada pelas , **RUA ZECA BAHIA, RUA WILSON XAVIER DA SILVA, AVENIDA DAS AMÉRICAS e RUA JOAO BATISTA DE SÁ TELES**, distante 60,00 m da esquina da AVENIDA DAS AMÉRICAS com a RUA WILSON XAVIER DA SILVA (Lote 21), de formato regular, abrangendo uma área de **250,00 m<sup>2</sup>** (duzentos e cinquenta metros quadrados) e um perímetro de 70,00 m. Para quem de dentro do lote 27 olha para a AVENIDA DAS AMÉRICAS inicia-se a descrição no vértice na coordenada X: 677.192,98 Y: 8.534.610,46, com uma distância de **10,00 m** de frente até o vértice de coordenada X: 677.183,06 Y: 8.534.611,72, confrontando com **AVENIDA DAS AMÉRICAS**, daí deflete à direita com uma distância de **25,00 m** do lado direito até o vértice de coordenada X: 677.186,21 Y: 8.534.636,52, confrontando com **Lote 28**, daí deflete à direita com uma distância de **10,00 m** ao fundo até o vértice de coordenada X: 677.196,13 Y: 8.534.635,26, confrontando com **Lote 14**, daí deflete à direita com uma distância de **25,00 m** do lado esquerdo até o vértice de coordenada X: 677.192,98 Y: 8.534.610,46, confrontando com **Lote 26**.

**Quadra: 48. Lote: 28. Área: 250,00 m<sup>2</sup>.** O Lote de terreno sob nº 28 da Quadra 48, do Loteamento denominado “Loteamento Nova Lapa”, no município de Bom Jesus da Lapa - BA, comarca de Bom Jesus da Lapa - BA, na quadra formada pelas , **RUA ZECA BAHIA, RUA WILSON XAVIER DA SILVA, AVENIDA DAS AMÉRICAS e RUA JOAO BATISTA DE SÁ TELES**, distante 70,00 m da esquina da AVENIDA DAS AMÉRICAS com a RUA WILSON XAVIER DA SILVA (Lote 21), de formato regular, abrangendo uma área de **250,00 m<sup>2</sup>** (duzentos e cinquenta metros quadrados) e um perímetro de 70,00 m. Para quem de dentro do lote 28 olha para a AVENIDA DAS AMÉRICAS inicia-se a descrição no vértice na coordenada X: 677.183,06 Y: 8.534.611,72, com uma distância de **10,00 m** de frente até o vértice de coordenada X: 677.173,14 Y: 8.534.612,98, confrontando com **AVENIDA DAS AMÉRICAS**, daí deflete à direita com uma distância de **25,00 m** do lado direito até o vértice de coordenada X: 677.176,29 Y: 8.534.637,78, confrontando com **Lote 29**, daí deflete à direita com uma distância de **10,00 m** ao fundo até o vértice de coordenada X: 677.186,21 Y: 8.534.636,52, confrontando com **Lote 13**, daí deflete à direita com uma distância de **25,00 m** do lado esquerdo até o vértice de coordenada X: 677.183,06 Y: 8.534.611,72, confrontando com **Lote 27**.

**Quadra: 48. Lote: 29. Área: 250,00 m<sup>2</sup>.** O Lote de terreno sob nº 29 da Quadra 48, do Loteamento denominado “Loteamento Nova Lapa”, no município de Bom Jesus da Lapa - BA, comarca de Bom Jesus da Lapa - BA, na quadra formada pelas , **RUA ZECA BAHIA, RUA WILSON XAVIER DA SILVA, AVENIDA DAS AMÉRICAS e RUA JOAO BATISTA DE SÁ TELES**, distante 70,00 m da esquina da AVENIDA DAS AMÉRICAS com a RUA WILSON XAVIER DA SILVA (Lote 21), de formato regular, abrangendo uma área de **250,00 m<sup>2</sup>** (duzentos e cinquenta metros quadrados) e um perímetro de 70,00 m. Para quem de dentro do lote 29 olha para a AVENIDA





**PREFEITURA MUNICIPAL DE BOM JESUS DA LAPA – BA**  
 Rua Mal. Floriano Peixoto, nº 208 – Centro -  
 Bom Jesus da Lapa – BA, CEP: 47.600-000.  
**CNPJ: 14.105.183/0001-14**  
 (77) 3481-3374



DAS AMÉRICAS inicia-se a descrição no vértice na coordenada X: 677.173,14 Y: 8.534.612,98, com uma distância de **10,00 m** de frente até o vértice de coordenada X: 677.163,22 Y: 8.534.614,24, confrontando com **AVENIDA DAS AMÉRICAS**, daí deflete à direita com uma distância de **25,00 m** do lado direito até o vértice de coordenada X: 677.166,37 Y: 8.534.639,04, confrontando com **Lote 30**, daí deflete à direita com uma distância de **10,00 m** ao fundo até o vértice de coordenada X: 677.176,29 Y: 8.534.637,78, confrontando com **Lote 12**, daí deflete à direita com uma distância de **25,00 m** do lado esquerdo até o vértice de coordenada X: 677.173,14 Y: 8.534.612,98, confrontando com **Lote 28**.

**Quadra: 48. Lote: 30. Área: 250,00 m<sup>2</sup>.** O Lote de terreno sob nº 30 da Quadra 48, do **Loteamento denominado “Loteamento Nova Lapa”**, no município de Bom Jesus da Lapa - BA, comarca de Bom Jesus da Lapa - BA, na quadra formada pelas , **RUA ZECA BAHIA, RUA WILSON XAVIER DA SILVA, AVENIDA DAS AMÉRICAS e RUA JOAO BATISTA DE SÁ TELES**, distante 70,00 m da esquina da AVENIDA DAS AMÉRICAS com a RUA WILSON XAVIER DA SILVA (Lote 21), de formato regular, abrangendo uma área de **250,00 m<sup>2</sup>** (duzentos e cinquenta metros quadrados) e um perímetro de 70,00 m. Para quem de dentro do lote 30 olha para a AVENIDA DAS AMÉRICAS inicia-se a descrição no vértice na coordenada X: 677.163,22 Y: 8.534.614,24, com uma distância de **10,00 m** de frente até o vértice de coordenada X: 677.153,30 Y: 8.534.615,50, confrontando com **AVENIDA DAS AMÉRICAS**, daí deflete à direita com uma distância de **25,00 m** do lado direito até o vértice de coordenada X: 677.156,45 Y: 8.534.640,30, confrontando com **Lote 31**, daí deflete à direita com uma distância de **10,00 m** ao fundo até o vértice de coordenada X: 677.166,37 Y: 8.534.639,04, confrontando com **Lote 11**, daí deflete à direita com uma distância de **25,00 m** do lado esquerdo até o vértice de coordenada X: 677.163,22 Y: 8.534.614,24, confrontando com **Lote 29**.

**Quadra: 48. Lote: 31. Área: 250,00 m<sup>2</sup>.** O Lote de terreno sob nº 31 da Quadra 48, do **Loteamento denominado “Loteamento Nova Lapa”**, no município de Bom Jesus da Lapa - BA, comarca de Bom Jesus da Lapa - BA, na quadra formada pelas , **RUA ZECA BAHIA, RUA WILSON XAVIER DA SILVA, AVENIDA DAS AMÉRICAS e RUA JOAO BATISTA DE SÁ TELES**, distante 70,00 m da esquina da AVENIDA DAS AMÉRICAS com a RUA WILSON XAVIER DA SILVA (Lote 21), de formato regular, abrangendo uma área de **250,00 m<sup>2</sup>** (duzentos e cinquenta metros quadrados) e um perímetro de 70,00 m. Para quem de dentro do lote 31 olha para a AVENIDA DAS AMÉRICAS inicia-se a descrição no vértice na coordenada X: 677.153,30 Y: 8.534.615,50, com uma distância de **10,00 m** de frente até o vértice de coordenada X: 677.143,38 Y: 8.534.616,76, confrontando com **AVENIDA DAS AMÉRICAS**, daí deflete à direita com uma distância de **25,00 m** do lado direito até o vértice de coordenada X: 677.146,53 Y: 8.534.641,56, confrontando com **Lote 32**, daí deflete à direita com uma distância de **10,00 m** ao fundo até o vértice de coordenada X: 677.156,45 Y: 8.534.640,30, confrontando com **Lote 10**, daí deflete





**PREFEITURA MUNICIPAL DE BOM JESUS DA LAPA – BA**  
 Rua Mal. Floriano Peixoto, nº 208 – Centro -  
 Bom Jesus da Lapa – BA, CEP: 47.600-000.  
**CNPJ: 14.105.183/0001-14**  
 (77) 3481-3374



à direita com uma distância de **25,00 m** do lado esquerdo até o vértice de coordenada X: 677.153,30 Y: 8.534.615,50, confrontando com **Lote 30**.

**Quadra: 48. Lote: 32. Área: 250,00 m<sup>2</sup>.** O Lote de terreno sob nº 32 da Quadra 48, do Loteamento denominado “Loteamento Nova Lapa”, no município de Bom Jesus da Lapa - BA, comarca de Bom Jesus da Lapa - BA, na quadra formada pelas , **RUA ZECA BAHIA, RUA WILSON XAVIER DA SILVA, AVENIDA DAS AMÉRICAS e RUA JOAO BATISTA DE SÁ TELES**, distante 70,00 m da esquina da AVENIDA DAS AMÉRICAS com a RUA WILSON XAVIER DA SILVA (Lote 21), de formato regular, abrangendo uma área de **250,00 m<sup>2</sup>** (duzentos e cinquenta metros quadrados) e um perímetro de 70,00 m. Para quem de dentro do lote 32 olha para a AVENIDA DAS AMÉRICAS inicia-se a descrição no vértice na coordenada X: 677.143,38 Y: 8.534.616,76, com uma distância de **10,00 m** de frente até o vértice de coordenada X: 677.133,46 Y: 8.534.618,02, confrontando com **AVENIDA DAS AMÉRICAS**, daí deflete à direita com uma distância de **25,00 m** do lado direito até o vértice de coordenada X: 677.136,61 Y: 8.534.642,82, confrontando com **Lote 33**, daí deflete à direita com uma distância de **10,00 m** ao fundo até o vértice de coordenada X: 677.146,53 Y: 8.534.641,56, confrontando com **Lote 09**, daí deflete à direita com uma distância de **25,00 m** do lado esquerdo até o vértice de coordenada X: 677.143,38 Y: 8.534.616,76, confrontando com **Lote 31**.

**Quadra: 48. Lote: 33. Área: 250,00 m<sup>2</sup>.** O Lote de terreno sob nº 33 da Quadra 48, do Loteamento denominado “Loteamento Nova Lapa”, no município de Bom Jesus da Lapa - BA, comarca de Bom Jesus da Lapa - BA, na quadra formada pelas , **RUA ZECA BAHIA, RUA WILSON XAVIER DA SILVA, AVENIDA DAS AMÉRICAS e RUA JOAO BATISTA DE SÁ TELES**, distante 70,00 m da esquina da AVENIDA DAS AMÉRICAS com a RUA WILSON XAVIER DA SILVA (Lote 21), de formato regular, abrangendo uma área de **250,00 m<sup>2</sup>** (duzentos e cinquenta metros quadrados) e um perímetro de 70,00 m. Para quem de dentro do lote 33 olha para a AVENIDA DAS AMÉRICAS inicia-se a descrição no vértice na coordenada X: 677.133,46 Y: 8.534.618,02, com uma distância de **10,00 m** de frente até o vértice de coordenada X: 677.123,54 Y: 8.534.619,28, confrontando com **AVENIDA DAS AMÉRICAS**, daí deflete à direita com uma distância de **25,00 m** do lado direito até o vértice de coordenada X: 677.126,69 Y: 8.534.644,09, confrontando com **Lote 34**, daí deflete à direita com uma distância de **10,00 m** ao fundo até o vértice de coordenada X: 677.136,61 Y: 8.534.642,82, confrontando com **Lote 08**, daí deflete à direita com uma distância de **25,00 m** do lado esquerdo até o vértice de coordenada X: 677.133,46 Y: 8.534.618,02, confrontando com **Lote 32**.

**Quadra: 48. Lote: 34. Área: 250,00 m<sup>2</sup>.** O Lote de terreno sob nº 34 da Quadra 48, do Loteamento denominado “Loteamento Nova Lapa”, no município de Bom Jesus da Lapa - BA, comarca de Bom Jesus da Lapa - BA, na quadra formada pelas , **RUA ZECA BAHIA, RUA WILSON XAVIER DA SILVA, AVENIDA DAS AMÉRICAS e**





**PREFEITURA MUNICIPAL DE BOM JESUS DA LAPA – BA**  
 Rua Mal. Floriano Peixoto, nº 208 – Centro -  
 Bom Jesus da Lapa – BA, CEP: 47.600-000.  
**CNPJ: 14.105.183/0001-14**  
 (77) 3481-3374



**RUA JOAO BATISTA DE SÁ TELES**, distante 70,00 m da esquina da AVENIDA DAS AMÉRICAS com a RUA WILSON XAVIER DA SILVA (Lote 21), de formato regular, abrangendo uma área de **250,00 m<sup>2</sup>** (duzentos e cinquenta metros quadrados) e um perímetro de 70,00 m. Para quem de dentro do lote 34 olha para a AVENIDA DAS AMÉRICAS inicia-se a descrição no vértice na coordenada X: 677.123,54 Y: 8.534.619,28, com uma distância de **10,00 m** de frente até o vértice de coordenada X: 677.113,62 Y: 8.534.620,55, confrontando com **AVENIDA DAS AMÉRICAS**, daí deflete à direita com uma distância de **25,00 m** do lado direito até o vértice de coordenada X: 677.116,77 Y: 8.534.645,35, confrontando com **Lote 35**, daí deflete à direita com uma distância de **10,00 m** ao fundo até o vértice de coordenada X: 677.126,69 Y: 8.534.644,09, confrontando com **Lote 07**, daí deflete à direita com uma distância de **25,00 m** do lado esquerdo até o vértice de coordenada X: 677.123,54 Y: 8.534.619,28, confrontando com **Lote 33**.

**Quadra: 48. Lote: 35. Área: 250,00 m<sup>2</sup>.** O Lote de terreno sob nº 35 da Quadra 48, do Loteamento denominado “Loteamento Nova Lapa”, no município de Bom Jesus da Lapa - BA, comarca de Bom Jesus da Lapa - BA, na quadra formada pelas , **RUA ZECA BAHIA, RUA WILSON XAVIER DA SILVA, AVENIDA DAS AMÉRICAS e RUA JOAO BATISTA DE SÁ TELES**, distante 140,00 m da esquina da AVENIDA DAS AMÉRICAS com a RUA WILSON XAVIER DA SILVA (Lote 21), de formato regular, abrangendo uma área de **250,00 m<sup>2</sup>** (duzentos e cinquenta metros quadrados) e um perímetro de 70,00 m. Para quem de dentro do lote 35 olha para a AVENIDA DAS AMÉRICAS inicia-se a descrição no vértice na coordenada X: 677.113,62 Y: 8.534.620,55, com uma distância de **10,00 m** de frente até o vértice de coordenada X: 677.103,70 Y: 8.534.621,81, confrontando com **AVENIDA DAS AMÉRICAS**, daí deflete à direita com uma distância de **25,00 m** do lado direito até o vértice de coordenada X: 677.106,85 Y: 8.534.646,61, confrontando com **Lote 36**, daí deflete à direita com uma distância de **10,00 m** ao fundo até o vértice de coordenada X: 677.116,77 Y: 8.534.645,35, confrontando com **Lote 06**, daí deflete à direita com uma distância de **25,00 m** do lado esquerdo até o vértice de coordenada X: 677.113,62 Y: 8.534.620,55, confrontando com **Lote 34**.

**Quadra: 48. Lote: 36. Área: 250,00 m<sup>2</sup>.** O Lote de terreno sob nº 36 da Quadra 48, do Loteamento denominado “Loteamento Nova Lapa”, no município de Bom Jesus da Lapa - BA, comarca de Bom Jesus da Lapa - BA, na quadra formada pelas , **RUA ZECA BAHIA, RUA WILSON XAVIER DA SILVA, AVENIDA DAS AMÉRICAS e RUA JOAO BATISTA DE SÁ TELES**, distante 150,00 m da esquina da AVENIDA DAS AMÉRICAS com a RUA WILSON XAVIER DA SILVA (Lote 21), de formato regular, abrangendo uma área de **250,00 m<sup>2</sup>** (duzentos e cinquenta metros quadrados) e um perímetro de 70,00 m. Para quem de dentro do lote 36 olha para a AVENIDA DAS AMÉRICAS inicia-se a descrição no vértice na coordenada X: 677.103,70 Y: 8.534.621,81, com uma distância de **10,00 m** de frente até o vértice de coordenada X: 677.093,78 Y: 8.534.623,07, confrontando com **AVENIDA DAS AMÉRICAS**, daí deflete à direita com uma distância de **25,00 m** do lado direito até





**PREFEITURA MUNICIPAL DE BOM JESUS DA LAPA – BA**  
 Rua Mal. Floriano Peixoto, nº 208 – Centro -  
 Bom Jesus da Lapa – BA, CEP: 47.600-000.  
**CNPJ: 14.105.183/0001-14**  
 (77) 3481-3374



o vértice de coordenada X: 677.096,93 Y: 8.534.647,87, confrontando com **Lote 37**, daí deflete à direita com uma distância de **10,00 m** ao fundo até o vértice de coordenada X: 677.106,85 Y: 8.534.646,61, confrontando com **Lote 05**, daí deflete à direita com uma distância de **25,00 m** do lado esquerdo até o vértice de coordenada X: 677.103,70 Y: 8.534.621,81, confrontando com **Lote 35**.

**Quadra: 48. Lote: 37. Área: 250,00 m<sup>2</sup>.** O Lote de terreno sob nº 37 da Quadra 48, do Loteamento denominado “Loteamento Nova Lapa”, no município de Bom Jesus da Lapa - BA, comarca de Bom Jesus da Lapa - BA, na quadra formada pelas , **RUA ZECA BAHIA, RUA WILSON XAVIER DA SILVA, AVENIDA DAS AMÉRICAS e RUA JOAO BATISTA DE SÁ TELES**, distante 160,00 m da esquina da AVENIDA DAS AMÉRICAS com a RUA WILSON XAVIER DA SILVA (Lote 21), de formato regular, abrangendo uma área de **250,00 m<sup>2</sup>** (duzentos e cinquenta metros quadrados) e um perímetro de 70,00 m. Para quem de dentro do lote 37 olha para a AVENIDA DAS AMÉRICAS inicia-se a descrição no vértice na coordenada X: 677.093,78 Y: 8.534.623,07, com uma distância de **10,00 m** de frente até o vértice de coordenada X: 677.083,86 Y: 8.534.624,33, confrontando com **AVENIDA DAS AMÉRICAS**, daí deflete à direita com uma distância de **25,00 m** do lado direito até o vértice de coordenada X: 677.087,01 Y: 8.534.649,13, confrontando com **Lote 38**, daí deflete à direita com uma distância de **10,00 m** ao fundo até o vértice de coordenada X: 677.096,93 Y: 8.534.647,87, confrontando com **Lote 04**, daí deflete à direita com uma distância de **25,00 m** do lado esquerdo até o vértice de coordenada X: 677.093,78 Y: 8.534.623,07, confrontando com **Lote 36**.

**Quadra: 48. Lote: 38. Área: 250,00 m<sup>2</sup>.** O Lote de terreno sob nº 38 da Quadra 48, do Loteamento denominado “Loteamento Nova Lapa”, no município de Bom Jesus da Lapa - BA, comarca de Bom Jesus da Lapa - BA, na quadra formada pelas , **RUA ZECA BAHIA, RUA WILSON XAVIER DA SILVA, AVENIDA DAS AMÉRICAS e RUA JOAO BATISTA DE SÁ TELES**, distante 170,00 m da esquina da AVENIDA DAS AMÉRICAS com a RUA WILSON XAVIER DA SILVA (Lote 21), de formato regular, abrangendo uma área de **250,00 m<sup>2</sup>** (duzentos e cinquenta metros quadrados) e um perímetro de 70,00 m. Para quem de dentro do lote 38 olha para a AVENIDA DAS AMÉRICAS inicia-se a descrição no vértice na coordenada X: 677.083,86 Y: 8.534.624,33, com uma distância de **10,00 m** de frente até o vértice de coordenada X: 677.073,94 Y: 8.534.625,59, confrontando com **AVENIDA DAS AMÉRICAS**, daí deflete à direita com uma distância de **25,00 m** do lado direito até o vértice de coordenada X: 677.077,09 Y: 8.534.650,39, confrontando com **Lote 39**, daí deflete à direita com uma distância de **10,00 m** ao fundo até o vértice de coordenada X: 677.087,01 Y: 8.534.649,13, confrontando com **Lote 03**, daí deflete à direita com uma distância de **25,00 m** do lado esquerdo até o vértice de coordenada X: 677.083,86 Y: 8.534.624,33, confrontando com **Lote 37**.





PREFEITURA MUNICIPAL DE BOM JESUS DA LAPA – BA  
Rua Mal. Floriano Peixoto, nº 208 – Centro -  
Bom Jesus da Lapa – BA, CEP: 47.600-000.  
CNPJ: 14.105.183/0001-14  
(77) 3481-3374



**Quadra: 48. Lote: 39. Área: 250,00 m<sup>2</sup>.** O Lote de terreno sob nº 39 da Quadra 48, do Loteamento denominado “Loteamento Nova Lapa”, no município de Bom Jesus da Lapa - BA, comarca de Bom Jesus da Lapa - BA, na quadra formada pelas , **RUA ZECA BAHIA, RUA WILSON XAVIER DA SILVA, AVENIDA DAS AMÉRICAS e RUA JOAO BATISTA DE SÁ TELES**, distante 180,00 m da esquina da AVENIDA DAS AMÉRICAS com a RUA WILSON XAVIER DA SILVA (Lote 21), de formato regular, abrangendo uma área de **250,00 m<sup>2</sup>** (duzentos e cinquenta metros quadrados) e um perímetro de 70,00 m. Para quem de dentro do lote 39 olha para a AVENIDA DAS AMÉRICAS inicia-se a descrição no vértice na coordenada X: 677.073,94 Y: 8.534.625,59, com uma distância de **10,00 m** de frente até o vértice de coordenada X: 677.064,02 Y: 8.534.626,85, confrontando com **AVENIDA DAS AMÉRICAS**, daí deflete à direita com uma distância de **25,00 m** do lado direito até o vértice de coordenada X: 677.067,17 Y: 8.534.651,65, confrontando com **Lote 40**, daí deflete à direita com uma distância de **10,00 m** ao fundo até o vértice de coordenada X: 677.077,09 Y: 8.534.650,39, confrontando com **Lote 02**, daí deflete à direita com uma distância de **25,00 m** do lado esquerdo até o vértice de coordenada X: 677.073,94 Y: 8.534.625,59, confrontando com **Lote 38**.

**Quadra: 48. Lote: 40. Área: 250,00 m<sup>2</sup>.** O Lote de terreno sob nº 40 da Quadra 48, do Loteamento denominado “Loteamento Nova Lapa”, no município de Bom Jesus da Lapa - BA, comarca de Bom Jesus da Lapa - BA, na quadra formada pelas , **RUA ZECA BAHIA, RUA WILSON XAVIER DA SILVA, AVENIDA DAS AMÉRICAS e RUA JOAO BATISTA DE SÁ TELES**, localizado na esquina da AVENIDA DAS AMÉRICAS com a RUA JOAO BATISTA DE SÁ TELES, de formato regular, abrangendo uma área de **250,00 m<sup>2</sup>** (duzentos e cinquenta metros quadrados) e um perímetro de 70,00 m. Para quem de dentro do lote 40 olha para a AVENIDA DAS AMÉRICAS inicia-se a descrição no vértice na coordenada X: 677.064,02 Y: 8.534.626,85, com uma distância de **10,00 m** de frente até o vértice de coordenada X: 677.054,10 Y: 8.534.628,11, confrontando com **AVENIDA DAS AMÉRICAS**, daí deflete à direita com uma distância de **25,00 m** do lado direito até o vértice de coordenada X: 677.057,25 Y: 8.534.652,91, confrontando com **RUA JOAO BATISTA DE SÁ TELES**, daí deflete à direita com uma distância de **10,00 m** ao fundo até o vértice de coordenada X: 677.067,17 Y: 8.534.651,65, confrontando com **Lote 01**, daí deflete à direita com uma distância de **25,00 m** do lado esquerdo até o vértice de coordenada X: 677.064,02 Y: 8.534.626,85, confrontando com **Lote 39**

**Quadra: 49. Lote: 01. Área: 250,00 m<sup>2</sup>.** O Lote de terreno sob nº 01 da Quadra 49, do Loteamento denominado “Loteamento Nova Lapa”, no município de Bom Jesus da Lapa - BA, comarca de Bom Jesus da Lapa - BA, na quadra formada pelas , **RUA ZECA BAHIA, RUA RAIMUNDO CESAR VERGNE DE SOUZA, AVENIDA DAS AMÉRICAS e RUA WILSON XAVIER DA SILVA**, localizado na esquina da RUA ZECA BAHIA com a RUA WILSON XAVIER DA SILVA, de formato regular, abrangendo uma área de **250,00 m<sup>2</sup>** (duzentos e cinquenta metros quadrados) e um perímetro de 70,00 m. Para quem de dentro do lote 01 olha para a RUA ZECA BAHIA inicia-se a descrição no vértice na coordenada X: 677.275,67 Y: 8.534.650,35, com uma





**PREFEITURA MUNICIPAL DE BOM JESUS DA LAPA – BA**

Rua Mal. Floriano Peixoto, nº 208 – Centro -  
Bom Jesus da Lapa – BA, CEP: 47.600-000.

**CNPJ: 14.105.183/0001-14**

(77) 3481-3374



distância de **10,00 m** de frente até o vértice de coordenada X: 677.285,59 Y: 8.534.649,09, confrontando com **RUA ZECA BAHIA**, daí deflete à direita com uma distância de **25,00 m** do lado direito até o vértice de coordenada X: 677.282,44 Y: 8.534.624,28, confrontando com **Lote 02**, daí deflete à direita com uma distância de **10,00 m** ao fundo até o vértice de coordenada X: 677.272,52 Y: 8.534.625,55, confrontando com **Lote 40**, daí deflete à direita com uma distância de **25,00 m** do lado esquerdo até o vértice de coordenada X: 677.275,67 Y: 8.534.650,35, confrontando com **RUA WILSON XAVIER DA SILVA**.

**Quadra: 49. Lote: 02. Área: 250,00 m<sup>2</sup>.** O Lote de terreno sob nº 02 da Quadra 49, do Loteamento denominado “Loteamento Nova Lapa”, no município de Bom Jesus da Lapa - BA, comarca de Bom Jesus da Lapa - BA, na quadra formada pelas , **RUA ZECA BAHIA, RUA RAIMUNDO CESAR VERGNE DE SOUZA, AVENIDA DAS AMÉRICAS e RUA WILSON XAVIER DA SILVA**, distante 10,00 m da esquina da RUA ZECA BAHIA com a RUA WILSON XAVIER DA SILVA (Lote 01), de formato regular, abrangendo uma área de **250,00 m<sup>2</sup>** (duzentos e cinquenta metros quadrados) e um perímetro de 70,00 m. Para quem de dentro do lote 02 olha para a RUA ZECA BAHIA inicia-se a descrição no vértice na coordenada X: 677.285,59 Y: 8.534.649,09, com uma distância de **10,00 m** de frente até o vértice de coordenada X: 677.295,51 Y: 8.534.647,82, confrontando com **RUA ZECA BAHIA**, daí deflete à direita com uma distância de **25,00 m** do lado direito até o vértice de coordenada X: 677.292,36 Y: 8.534.623,02, confrontando com **Lote 03**, daí deflete à direita com uma distância de **10,00 m** ao fundo até o vértice de coordenada X: 677.282,44 Y: 8.534.624,28, confrontando com **Lote 39**, daí deflete à direita com uma distância de **25,00 m** do lado esquerdo até o vértice de coordenada X: 677.285,59 Y: 8.534.649,09, confrontando com **Lote 01**.

**Quadra: 49. Lote: 03. Área: 250,00 m<sup>2</sup>.** O Lote de terreno sob nº 03 da Quadra 49, do Loteamento denominado “Loteamento Nova Lapa”, no município de Bom Jesus da Lapa - BA, comarca de Bom Jesus da Lapa - BA, na quadra formada pelas , **RUA ZECA BAHIA, RUA RAIMUNDO CESAR VERGNE DE SOUZA, AVENIDA DAS AMÉRICAS e RUA WILSON XAVIER DA SILVA**, distante 20,00 m da esquina da RUA ZECA BAHIA com a RUA WILSON XAVIER DA SILVA (Lote 01), de formato regular, abrangendo uma área de **250,00 m<sup>2</sup>** (duzentos e cinquenta metros quadrados) e um perímetro de 70,00 m. Para quem de dentro do lote 03 olha para a RUA ZECA BAHIA inicia-se a descrição no vértice na coordenada X: 677.295,51 Y: 8.534.647,82, com uma distância de **10,00 m** de frente até o vértice de coordenada X: 677.305,43 Y: 8.534.646,56, confrontando com **RUA ZECA BAHIA**, daí deflete à direita com uma distância de **25,00 m** do lado direito até o vértice de coordenada X: 677.302,28 Y: 8.534.621,76, confrontando com **Lote 04**, daí deflete à direita com uma distância de **10,00 m** ao fundo até o vértice de coordenada X: 677.292,36 Y: 8.534.623,02, confrontando com **Lote 38**, daí deflete à direita com uma distância de **25,00 m** do lado esquerdo até o vértice de coordenada X: 677.295,51 Y: 8.534.647,82, confrontando com **Lote 02**.







**PREFEITURA MUNICIPAL DE BOM JESUS DA LAPA – BA**  
 Rua Mal. Floriano Peixoto, nº 208 – Centro -  
 Bom Jesus da Lapa – BA, CEP: 47.600-000.  
**CNPJ: 14.105.183/0001-14**  
 (77) 3481-3374



**Quadra: 49. Lote: 04. Área: 250,00 m<sup>2</sup>.** O Lote de terreno sob nº 04 da Quadra 49, do Loteamento denominado “Loteamento Nova Lapa”, no município de Bom Jesus da Lapa - BA, comarca de Bom Jesus da Lapa - BA, na quadra formada pelas , **RUA ZECA BAHIA, RUA RAIMUNDO CESAR VERGNE DE SOUZA, AVENIDA DAS AMÉRICAS e RUA WILSON XAVIER DA SILVA**, distante 30,00 m da esquina da RUA ZECA BAHIA com a RUA WILSON XAVIER DA SILVA (Lote 01), de formato regular, abrangendo uma área de **250,00 m<sup>2</sup>** (duzentos e cinquenta metros quadrados) e um perímetro de 70,00 m. Para quem de dentro do lote 04 olha para a RUA ZECA BAHIA inicia-se a descrição no vértice na coordenada X: 677.305,43 Y: 8.534.646,56, com uma distância de **10,00 m** de frente até o vértice de coordenada X: 677.315,35 Y: 8.534.645,30, confrontando com **RUA ZECA BAHIA**, daí deflete à direita com uma distância de **25,00 m** do lado direito até o vértice de coordenada X: 677.312,20 Y: 8.534.620,50, confrontando com **Lote 05**, daí deflete à direita com uma distância de **10,00 m** ao fundo até o vértice de coordenada X: 677.302,28 Y: 8.534.621,76, confrontando com **Lote 37**, daí deflete à direita com uma distância de **25,00 m** do lado esquerdo até o vértice de coordenada X: 677.305,43 Y: 8.534.646,56, confrontando com **Lote 03**.

**Quadra: 49. Lote: 05. Área: 250,00 m<sup>2</sup>.** O Lote de terreno sob nº 05 da Quadra 49, do Loteamento denominado “Loteamento Nova Lapa”, no município de Bom Jesus da Lapa - BA, comarca de Bom Jesus da Lapa - BA, na quadra formada pelas , **RUA ZECA BAHIA, RUA RAIMUNDO CESAR VERGNE DE SOUZA, AVENIDA DAS AMÉRICAS e RUA WILSON XAVIER DA SILVA**, distante 40,00 m da esquina da RUA ZECA BAHIA com a RUA WILSON XAVIER DA SILVA (Lote 01), de formato regular, abrangendo uma área de **250,00 m<sup>2</sup>** (duzentos e cinquenta metros quadrados) e um perímetro de 70,00 m. Para quem de dentro do lote 05 olha para a RUA ZECA BAHIA inicia-se a descrição no vértice na coordenada X: 677.315,35 Y: 8.534.645,30, com uma distância de **10,00 m** de frente até o vértice de coordenada X: 677.325,27 Y: 8.534.644,04, confrontando com **RUA ZECA BAHIA**, daí deflete à direita com uma distância de **25,00 m** do lado direito até o vértice de coordenada X: 677.322,12 Y: 8.534.619,24, confrontando com **Lote 06**, daí deflete à direita com uma distância de **10,00 m** ao fundo até o vértice de coordenada X: 677.312,20 Y: 8.534.620,50, confrontando com **Lote 36**, daí deflete à direita com uma distância de **25,00 m** do lado esquerdo até o vértice de coordenada X: 677.315,35 Y: 8.534.645,30, confrontando com **Lote 04**.

**Quadra: 49. Lote: 06. Área: 250,00 m<sup>2</sup>.** O Lote de terreno sob nº 06 da Quadra 49, do Loteamento denominado “Loteamento Nova Lapa”, no município de Bom Jesus da Lapa - BA, comarca de Bom Jesus da Lapa - BA, na quadra formada pelas , **RUA ZECA BAHIA, RUA RAIMUNDO CESAR VERGNE DE SOUZA, AVENIDA DAS AMÉRICAS e RUA WILSON XAVIER DA SILVA**, distante 50,00 m da esquina da RUA ZECA BAHIA com a RUA WILSON XAVIER DA SILVA (Lote 01), de formato regular,





**PREFEITURA MUNICIPAL DE BOM JESUS DA LAPA – BA**  
 Rua Mal. Floriano Peixoto, nº 208 – Centro -  
 Bom Jesus da Lapa – BA, CEP: 47.600-000.  
**CNPJ: 14.105.183/0001-14**  
 (77) 3481-3374



abrangendo uma área de **250,00 m<sup>2</sup>** (duzentos e cinquenta metros quadrados) e um perímetro de 70,00 m. Para quem de dentro do lote 06 olha para a RUA ZECA BAHIA inicia-se a descrição no vértice na coordenada X: 677.325,27 Y: 8.534.644,04, com uma distância de **10,00 m** de frente até o vértice de coordenada X: 677.335,19 Y: 8.534.642,78, confrontando com **RUA ZECA BAHIA**, daí deflete à direita com uma distância de **25,00 m** do lado direito até o vértice de coordenada X: 677.332,04 Y: 8.534.617,98, confrontando com **Lote 07**, daí deflete à direita com uma distância de **10,00 m** ao fundo até o vértice de coordenada X: 677.322,12 Y: 8.534.619,24, confrontando com **Lote 35**, daí deflete à direita com uma distância de **25,00 m** do lado esquerdo até o vértice de coordenada X: 677.325,27 Y: 8.534.644,04, confrontando com **Lote 05**.

**Quadra: 49. Lote: 07. Área: 250,00 m<sup>2</sup>.** O Lote de terreno sob nº 07 da Quadra 49, do Loteamento denominado “Loteamento Nova Lapa”, no município de Bom Jesus da Lapa - BA, comarca de Bom Jesus da Lapa - BA, na quadra formada pelas , **RUA ZECA BAHIA, RUA RAIMUNDO CESAR VERGNE DE SOUZA, AVENIDA DAS AMÉRICAS e RUA WILSON XAVIER DA SILVA**, distante 60,00 m da esquina da RUA ZECA BAHIA com a RUA WILSON XAVIER DA SILVA (Lote 01), de formato regular, abrangendo uma área de **250,00 m<sup>2</sup>** (duzentos e cinquenta metros quadrados) e um perímetro de 70,00 m. Para quem de dentro do lote 07 olha para a RUA ZECA BAHIA inicia-se a descrição no vértice na coordenada X: 677.335,19 Y: 8.534.642,78, com uma distância de **10,00 m** de frente até o vértice de coordenada X: 677.345,11 Y: 8.534.641,52, confrontando com **RUA ZECA BAHIA**, daí deflete à direita com uma distância de **25,00 m** do lado direito até o vértice de coordenada X: 677.341,96 Y: 8.534.616,72, confrontando com **Lote 08**, daí deflete à direita com uma distância de **10,00 m** ao fundo até o vértice de coordenada X: 677.332,04 Y: 8.534.617,98, confrontando com **Lote 34**, daí deflete à direita com uma distância de **25,00 m** do lado esquerdo até o vértice de coordenada X: 677.335,19 Y: 8.534.642,78, confrontando com **Lote 06**.

**Quadra: 49. Lote: 08. Área: 250,00 m<sup>2</sup>.** O Lote de terreno sob nº 08 da Quadra 49, do Loteamento denominado “Loteamento Nova Lapa”, no município de Bom Jesus da Lapa - BA, comarca de Bom Jesus da Lapa - BA, na quadra formada pelas , **RUA ZECA BAHIA, RUA RAIMUNDO CESAR VERGNE DE SOUZA, AVENIDA DAS AMÉRICAS e RUA WILSON XAVIER DA SILVA**, distante 70,00 m da esquina da RUA ZECA BAHIA com a RUA WILSON XAVIER DA SILVA (Lote 01), de formato regular, abrangendo uma área de **250,00 m<sup>2</sup>** (duzentos e cinquenta metros quadrados) e um perímetro de 70,00 m. Para quem de dentro do lote 08 olha para a RUA ZECA BAHIA inicia-se a descrição no vértice na coordenada X: 677.345,11 Y: 8.534.641,52, com uma distância de **10,00 m** de frente até o vértice de coordenada X: 677.355,03 Y: 8.534.640,26, confrontando com **RUA ZECA BAHIA**, daí deflete à direita com uma distância de **25,00 m** do lado direito até o vértice de coordenada X: 677.351,88 Y: 8.534.615,46, confrontando com **Lote 09**, daí deflete à direita com uma distância de **10,00 m** ao fundo até o vértice de





**PREFEITURA MUNICIPAL DE BOM JESUS DA LAPA – BA**  
 Rua Mal. Floriano Peixoto, nº 208 – Centro -  
 Bom Jesus da Lapa – BA, CEP: 47.600-000.  
**CNPJ: 14.105.183/0001-14**  
 (77) 3481-3374



coordenada X: 677.341,96 Y: 8.534.616,72, confrontando com **Lote 33**, daí deflete à direita com uma distância de **25,00 m** do lado esquerdo até o vértice de coordenada X: 677.345,11 Y: 8.534.641,52, confrontando com **Lote 07**.

**Quadra: 49. Lote: 09. Área: 250,00 m<sup>2</sup>.** O **Lote de terreno sob nº 09 da Quadra 49**, do **Loteamento denominado “Loteamento Nova Lapa”**, no município de Bom Jesus da Lapa - BA, comarca de Bom Jesus da Lapa - BA, na quadra formada pelas **, RUA ZECA BAHIA, RUA RAIMUNDO CESAR VERGNE DE SOUZA, AVENIDA DAS AMÉRICAS e RUA WILSON XAVIER DA SILVA**, distante 80,00 m da esquina da RUA ZECA BAHIA com a RUA WILSON XAVIER DA SILVA (Lote 01), de formato regular, abrangendo uma área de **250,00 m<sup>2</sup>** (duzentos e cinquenta metros quadrados) e um perímetro de 70,00 m. Para quem de dentro do lote 09 olha para a RUA ZECA BAHIA inicia-se a descrição no vértice na coordenada X: 677.355,03 Y: 8.534.640,26, com uma distância de **10,00 m** de frente até o vértice de coordenada X: 677.364,95 Y: 8.534.639,00, confrontando com **RUA ZECA BAHIA**, daí deflete à direita com uma distância de **25,00 m** do lado direito até o vértice de coordenada X: 677.361,80 Y: 8.534.614,20, confrontando com **Lote 10**, daí deflete à direita com uma distância de **10,00 m** ao fundo até o vértice de coordenada X: 677.351,88 Y: 8.534.615,46, confrontando com **Lote 32**, daí deflete à direita com uma distância de **25,00 m** do lado esquerdo até o vértice de coordenada X: 677.355,03 Y: 8.534.640,26, confrontando com **Lote 08**.

**Quadra: 49. Lote: 10. Área: 250,00 m<sup>2</sup>.** O **Lote de terreno sob nº 10 da Quadra 49**, do **Loteamento denominado “Loteamento Nova Lapa”**, no município de Bom Jesus da Lapa - BA, comarca de Bom Jesus da Lapa - BA, na quadra formada pelas **, RUA ZECA BAHIA, RUA RAIMUNDO CESAR VERGNE DE SOUZA, AVENIDA DAS AMÉRICAS e RUA WILSON XAVIER DA SILVA**, distante 90,00 m da esquina da RUA ZECA BAHIA com a RUA WILSON XAVIER DA SILVA (Lote 01), de formato regular, abrangendo uma área de **250,00 m<sup>2</sup>** (duzentos e cinquenta metros quadrados) e um perímetro de 70,00 m. Para quem de dentro do lote 10 olha para a RUA ZECA BAHIA inicia-se a descrição no vértice na coordenada X: 677.364,95 Y: 8.534.639,00, com uma distância de **10,00 m** de frente até o vértice de coordenada X: 677.374,87 Y: 8.534.637,73, confrontando com **RUA ZECA BAHIA**, daí deflete à direita com uma distância de **25,00 m** do lado direito até o vértice de coordenada X: 677.371,72 Y: 8.534.612,93, confrontando com **Lote 11**, daí deflete à direita com uma distância de **10,00 m** ao fundo até o vértice de coordenada X: 677.361,80 Y: 8.534.614,20, confrontando com **Lote 31**, daí deflete à direita com uma distância de **25,00 m** do lado esquerdo até o vértice de coordenada X: 677.364,95 Y: 8.534.639,00, confrontando com **Lote 09**.

**Quadra: 49. Lote: 11. Área: 250,00 m<sup>2</sup>.** O **Lote de terreno sob nº 11 da Quadra 49**, do **Loteamento denominado “Loteamento Nova Lapa”**, no município de Bom Jesus da Lapa - BA, comarca de Bom Jesus da Lapa - BA, na quadra formada





PREFEITURA MUNICIPAL DE BOM JESUS DA LAPA – BA  
 Rua Mal. Floriano Peixoto, nº 208 – Centro -  
 Bom Jesus da Lapa – BA, CEP: 47.600-000.  
 CNPJ: 14.105.183/0001-14  
 (77) 3481-3374



pelas , **RUA ZECA BAHIA, RUA RAIMUNDO CESAR VERGNE DE SOUZA, AVENIDA DAS AMÉRICAS e RUA WILSON XAVIER DA SILVA**, distante 100,00 m da esquina da RUA ZECA BAHIA com a RUA WILSON XAVIER DA SILVA (Lote 01), de formato regular, abrangendo uma área de **250,00 m<sup>2</sup>** (duzentos e cinquenta metros quadrados) e um perímetro de 70,00 m. Para quem de dentro do lote 11 olha para a RUA ZECA BAHIA inicia-se a descrição no vértice na coordenada X: 677.374,87 Y: 8.534.637,73, com uma distância de **10,00 m** de frente até o vértice de coordenada X: 677.384,79 Y: 8.534.636,47, confrontando com **RUA ZECA BAHIA**, daí deflete à direita com uma distância de **25,00 m** do lado direito até o vértice de coordenada X: 677.381,64 Y: 8.534.611,67, confrontando com **Lote 12**, daí deflete à direita com uma distância de **10,00 m** ao fundo até o vértice de coordenada X: 677.371,72 Y: 8.534.612,93, confrontando com **Lote 30**, daí deflete à direita com uma distância de **25,00 m** do lado esquerdo até o vértice de coordenada X: 677.374,87 Y: 8.534.637,73, confrontando com **Lote 10**.

**Quadra: 49. Lote: 12. Área: 250,00 m<sup>2</sup>.** O Lote de terreno sob nº 12 da Quadra 49, do Loteamento denominado “Loteamento Nova Lapa”, no município de Bom Jesus da Lapa - BA, comarca de Bom Jesus da Lapa - BA, na quadra formada pelas , **RUA ZECA BAHIA, RUA RAIMUNDO CESAR VERGNE DE SOUZA, AVENIDA DAS AMÉRICAS e RUA WILSON XAVIER DA SILVA**, distante 110,00 m da esquina da RUA ZECA BAHIA com a RUA WILSON XAVIER DA SILVA (Lote 01), de formato regular, abrangendo uma área de **250,00 m<sup>2</sup>** (duzentos e cinquenta metros quadrados) e um perímetro de 70,00 m. Para quem de dentro do lote 12 olha para a RUA ZECA BAHIA inicia-se a descrição no vértice na coordenada X: 677.384,79 Y: 8.534.636,47, com uma distância de **10,00 m** de frente até o vértice de coordenada X: 677.394,71 Y: 8.534.635,21, confrontando com **RUA ZECA BAHIA**, daí deflete à direita com uma distância de **25,00 m** do lado direito até o vértice de coordenada X: 677.391,56 Y: 8.534.610,41, confrontando com **Lote 13**, daí deflete à direita com uma distância de **10,00 m** ao fundo até o vértice de coordenada X: 677.381,64 Y: 8.534.611,67, confrontando com **Lote 29**, daí deflete à direita com uma distância de **25,00 m** do lado esquerdo até o vértice de coordenada X: 677.384,79 Y: 8.534.636,47, confrontando com **Lote 11**.

**Quadra: 49. Lote: 13. Área: 250,00 m<sup>2</sup>.** O Lote de terreno sob nº 13 da Quadra 49, do Loteamento denominado “Loteamento Nova Lapa”, no município de Bom Jesus da Lapa - BA, comarca de Bom Jesus da Lapa - BA, na quadra formada pelas , **RUA ZECA BAHIA, RUA RAIMUNDO CESAR VERGNE DE SOUZA, AVENIDA DAS AMÉRICAS e RUA WILSON XAVIER DA SILVA**, distante 120,00 m da esquina da RUA ZECA BAHIA com a RUA WILSON XAVIER DA SILVA (Lote 01), de formato regular, abrangendo uma área de **250,00 m<sup>2</sup>** (duzentos e cinquenta metros quadrados) e um perímetro de 70,00 m. Para quem de dentro do lote 13 olha para a RUA ZECA BAHIA inicia-se a descrição no vértice na coordenada X: 677.394,71 Y: 8.534.635,21, com uma distância de **10,00 m** de frente até o vértice de coordenada X: 677.404,63 Y: 8.534.633,95, confrontando com **RUA ZECA BAHIA**,





**PREFEITURA MUNICIPAL DE BOM JESUS DA LAPA – BA**

Rua Mal. Floriano Peixoto, nº 208 – Centro -  
Bom Jesus da Lapa – BA, CEP: 47.600-000.

**CNPJ: 14.105.183/0001-14**

(77) 3481-3374



daí deflete à direita com uma distância de **25,00 m** do lado direito até o vértice de coordenada X: 677.401,48 Y: 8.534.609,15, confrontando com **Lote 14**, daí deflete à direita com uma distância de **10,00 m** ao fundo até o vértice de coordenada X: 677.391,56 Y: 8.534.610,41, confrontando com **Lote 28**, daí deflete à direita com uma distância de **25,00 m** do lado esquerdo até o vértice de coordenada X: 677.394,71 Y: 8.534.635,21, confrontando com **Lote 12**.

**Quadra: 49. Lote: 14. Área: 250,00 m<sup>2</sup>.** O Lote de terreno sob nº 14 da Quadra 49, do Loteamento denominado “Loteamento Nova Lapa”, no município de Bom Jesus da Lapa - BA, comarca de Bom Jesus da Lapa - BA, na quadra formada pelas , **RUA ZECA BAHIA, RUA RAIMUNDO CESAR VERGNE DE SOUZA, AVENIDA DAS AMÉRICAS e RUA WILSON XAVIER DA SILVA**, distante 130,00 m da esquina da RUA ZECA BAHIA com a RUA WILSON XAVIER DA SILVA (Lote 01), de formato regular, abrangendo uma área de **250,00 m<sup>2</sup>** (duzentos e cinquenta metros quadrados) e um perímetro de 70,00 m. Para quem de dentro do lote 14 olha para a RUA ZECA BAHIA inicia-se a descrição no vértice na coordenada X: 677.404,63 Y: 8.534.633,95, com uma distância de **10,00 m** de frente até o vértice de coordenada X: 677.414,55 Y: 8.534.632,69, confrontando com **RUA ZECA BAHIA**, daí deflete à direita com uma distância de **25,00 m** do lado direito até o vértice de coordenada X: 677.411,40 Y: 8.534.607,89, confrontando com **Lote 15**, daí deflete à direita com uma distância de **10,00 m** ao fundo até o vértice de coordenada X: 677.401,48 Y: 8.534.609,15, confrontando com **Lote 27**, daí deflete à direita com uma distância de **25,00 m** do lado esquerdo até o vértice de coordenada X: 677.404,63 Y: 8.534.633,95, confrontando com **Lote 13**.

**Quadra: 49. Lote: 15. Área: 250,00 m<sup>2</sup>.** O Lote de terreno sob nº 15 da Quadra 49, do Loteamento denominado “Loteamento Nova Lapa”, no município de Bom Jesus da Lapa - BA, comarca de Bom Jesus da Lapa - BA, na quadra formada pelas , **RUA ZECA BAHIA, RUA RAIMUNDO CESAR VERGNE DE SOUZA, AVENIDA DAS AMÉRICAS e RUA WILSON XAVIER DA SILVA**, distante 140,00 m da esquina da RUA ZECA BAHIA com a RUA WILSON XAVIER DA SILVA (Lote 01), de formato regular, abrangendo uma área de **250,00 m<sup>2</sup>** (duzentos e cinquenta metros quadrados) e um perímetro de 70,00 m. Para quem de dentro do lote 15 olha para a RUA ZECA BAHIA inicia-se a descrição no vértice na coordenada X: 677.414,55 Y: 8.534.632,69, com uma distância de **10,00 m** de frente até o vértice de coordenada X: 677.424,48 Y: 8.534.631,43, confrontando com **RUA ZECA BAHIA**, daí deflete à direita com uma distância de **25,00 m** do lado direito até o vértice de coordenada X: 677.421,32 Y: 8.534.606,63, confrontando com **Lote 16**, daí deflete à direita com uma distância de **10,00 m** ao fundo até o vértice de coordenada X: 677.411,40 Y: 8.534.607,89, confrontando com **Lote 26**, daí deflete à direita com uma distância de **25,00 m** do lado esquerdo até o vértice de coordenada X: 677.414,55 Y: 8.534.632,69, confrontando com **Lote 14**.





PREFEITURA MUNICIPAL DE BOM JESUS DA LAPA – BA  
Rua Mal. Floriano Peixoto, nº 208 – Centro -  
Bom Jesus da Lapa – BA, CEP: 47.600-000.  
CNPJ: 14.105.183/0001-14  
(77) 3481-3374



**Quadra: 49. Lote: 16. Área: 250,00 m<sup>2</sup>.** O Lote de terreno sob nº 16 da Quadra 49, do Loteamento denominado “Loteamento Nova Lapa”, no município de Bom Jesus da Lapa - BA, comarca de Bom Jesus da Lapa - BA, na quadra formada pelas , **RUA ZECA BAHIA, RUA RAIMUNDO CESAR VERGNE DE SOUZA, AVENIDA DAS AMÉRICAS e RUA WILSON XAVIER DA SILVA**, distante 150,00 m da esquina da RUA ZECA BAHIA com a RUA WILSON XAVIER DA SILVA (Lote 01), de formato regular, abrangendo uma área de **250,00 m<sup>2</sup>** (duzentos e cinquenta metros quadrados) e um perímetro de 70,00 m. Para quem de dentro do lote 16 olha para a RUA ZECA BAHIA inicia-se a descrição no vértice na coordenada X: 677.424,48 Y: 8.534.631,43, com uma distância de **10,00 m** de frente até o vértice de coordenada X: 677.434,40 Y: 8.534.630,17, confrontando com **RUA ZECA BAHIA**, daí deflete à direita com uma distância de **25,00 m** do lado direito até o vértice de coordenada X: 677.431,24 Y: 8.534.605,37, confrontando com **Lote 17**, daí deflete à direita com uma distância de **10,00 m** ao fundo até o vértice de coordenada X: 677.421,32 Y: 8.534.606,63, confrontando com **Lote 25**, daí deflete à direita com uma distância de **25,00 m** do lado esquerdo até o vértice de coordenada X: 677.424,48 Y: 8.534.631,43, confrontando com **Lote 15**.

**Quadra: 49. Lote: 17. Área: 250,00 m<sup>2</sup>.** O Lote de terreno sob nº 17 da Quadra 49, do Loteamento denominado “Loteamento Nova Lapa”, no município de Bom Jesus da Lapa - BA, comarca de Bom Jesus da Lapa - BA, na quadra formada pelas , **RUA ZECA BAHIA, RUA RAIMUNDO CESAR VERGNE DE SOUZA, AVENIDA DAS AMÉRICAS e RUA WILSON XAVIER DA SILVA**, distante 160,00 m da esquina da RUA ZECA BAHIA com a RUA WILSON XAVIER DA SILVA (Lote 01), de formato regular, abrangendo uma área de **250,00 m<sup>2</sup>** (duzentos e cinquenta metros quadrados) e um perímetro de 70,00 m. Para quem de dentro do lote 17 olha para a RUA ZECA BAHIA inicia-se a descrição no vértice na coordenada X: 677.434,40 Y: 8.534.630,17, com uma distância de **10,00 m** de frente até o vértice de coordenada X: 677.444,32 Y: 8.534.628,91, confrontando com **RUA ZECA BAHIA**, daí deflete à direita com uma distância de **25,00 m** do lado direito até o vértice de coordenada X: 677.441,16 Y: 8.534.604,11, confrontando com **Lote 18**, daí deflete à direita com uma distância de **10,00 m** ao fundo até o vértice de coordenada X: 677.431,24 Y: 8.534.605,37, confrontando com **Lote 24**, daí deflete à direita com uma distância de **25,00 m** do lado esquerdo até o vértice de coordenada X: 677.434,40 Y: 8.534.630,17, confrontando com **Lote 16**.

**Quadra: 49. Lote: 18. Área: 250,00 m<sup>2</sup>.** O Lote de terreno sob nº 18 da Quadra 49, do Loteamento denominado “Loteamento Nova Lapa”, no município de Bom Jesus da Lapa - BA, comarca de Bom Jesus da Lapa - BA, na quadra formada pelas , **RUA ZECA BAHIA, RUA RAIMUNDO CESAR VERGNE DE SOUZA, AVENIDA DAS AMÉRICAS e RUA WILSON XAVIER DA SILVA**, distante 170,00 m da esquina da RUA ZECA BAHIA com a RUA WILSON XAVIER DA SILVA (Lote 01), de formato regular, abrangendo uma área de **250,00 m<sup>2</sup>** (duzentos e cinquenta metros quadrados) e um perímetro de 70,00 m. Para quem de dentro do lote 18 olha para a RUA ZECA





**PREFEITURA MUNICIPAL DE BOM JESUS DA LAPA – BA**  
 Rua Mal. Floriano Peixoto, nº 208 – Centro -  
 Bom Jesus da Lapa – BA, CEP: 47.600-000.  
**CNPJ: 14.105.183/0001-14**  
 (77) 3481-3374



BAHIA inicia-se a descrição no vértice na coordenada X: 677.444,32 Y: 8.534.628,91, com uma distância de **10,00 m** de frente até o vértice de coordenada X: 677.454,24 Y: 8.534.627,65, confrontando com **RUA ZECA BAHIA**, daí deflete à direita com uma distância de **25,00 m** do lado direito até o vértice de coordenada X: 677.451,08 Y: 8.534.602,84, confrontando com **Lote 19**, daí deflete à direita com uma distância de **10,00 m** ao fundo até o vértice de coordenada X: 677.441,16 Y: 8.534.604,11, confrontando com **Lote 23**, daí deflete à direita com uma distância de **25,00 m** do lado esquerdo até o vértice de coordenada X: 677.444,32 Y: 8.534.628,91, confrontando com **Lote 17**.

**Quadra: 49. Lote: 19. Área: 250,00 m<sup>2</sup>.** O Lote de terreno sob nº 19 da Quadra 49, do **Loteamento denominado “Loteamento Nova Lapa”**, no município de Bom Jesus da Lapa - BA, comarca de Bom Jesus da Lapa - BA, na quadra formada pelas , **RUA ZECA BAHIA, RUA RAIMUNDO CESAR VERGNE DE SOUZA, AVENIDA DAS AMÉRICAS e RUA WILSON XAVIER DA SILVA**, distante 180,00 m da esquina da RUA ZECA BAHIA com a RUA WILSON XAVIER DA SILVA (Lote 01), de formato regular, abrangendo uma área de **250,00 m<sup>2</sup>** (duzentos e cinquenta metros quadrados) e um perímetro de 70,00 m. Para quem de dentro do lote 19 olha para a RUA ZECA BAHIA inicia-se a descrição no vértice na coordenada X: 677.454,24 Y: 8.534.627,65, com uma distância de **10,00 m** de frente até o vértice de coordenada X: 677.464,16 Y: 8.534.626,38, confrontando com **RUA ZECA BAHIA**, daí deflete à direita com uma distância de **25,00 m** do lado direito até o vértice de coordenada X: 677.461,00 Y: 8.534.601,58, confrontando com **Lote 20**, daí deflete à direita com uma distância de **10,00 m** ao fundo até o vértice de coordenada X: 677.451,08 Y: 8.534.602,84, confrontando com **Lote 22**, daí deflete à direita com uma distância de **25,00 m** do lado esquerdo até o vértice de coordenada X: 677.454,24 Y: 8.534.627,65, confrontando com **Lote 18**.

**Quadra: 49. Lote: 20. Área: 250,00 m<sup>2</sup>.** O Lote de terreno sob nº 20 da Quadra 49, do **Loteamento denominado “Loteamento Nova Lapa”**, no município de Bom Jesus da Lapa - BA, comarca de Bom Jesus da Lapa - BA, na quadra formada pelas , **RUA ZECA BAHIA, RUA RAIMUNDO CESAR VERGNE DE SOUZA, AVENIDA DAS AMÉRICAS e RUA WILSON XAVIER DA SILVA**, localizado na esquina da RUA ZECA BAHIA com a RUA RAIMUNDO CESAR VERGNE DE SOUZA, de formato regular, abrangendo uma área de **250,00 m<sup>2</sup>** (duzentos e cinquenta metros quadrados) e um perímetro de 70,00 m. Para quem de dentro do lote 20 olha para a RUA ZECA BAHIA inicia-se a descrição no vértice na coordenada X: 677.464,16 Y: 8.534.626,38, com uma distância de **10,00 m** de frente até o vértice de coordenada X: 677.474,08 Y: 8.534.625,12, confrontando com **RUA ZECA BAHIA**, daí deflete à direita com uma distância de **25,00 m** do lado direito até o vértice de coordenada X: 677.470,92 Y: 8.534.600,32, confrontando com **RUA RAIMUNDO CESAR VERGNE DE SOUZA**, daí deflete à direita com uma distância de **10,00 m** ao fundo até o vértice de coordenada X: 677.461,00 Y: 8.534.601,58, confrontando com **Lote 21**, daí deflete à direita com uma distância de **25,00 m** do lado





**PREFEITURA MUNICIPAL DE BOM JESUS DA LAPA – BA**  
 Rua Mal. Floriano Peixoto, nº 208 – Centro -  
 Bom Jesus da Lapa – BA, CEP: 47.600-000.  
**CNPJ: 14.105.183/0001-14**  
 (77) 3481-3374



esquerdo até o vértice de coordenada X: 677.464,16 Y: 8.534.626,38, confrontando com **Lote 19**.

**Quadra: 49. Lote: 21. Área: 250,00 m<sup>2</sup>.** O Lote de terreno sob nº 21 da Quadra 49, do Loteamento denominado “Loteamento Nova Lapa”, no município de Bom Jesus da Lapa - BA, comarca de Bom Jesus da Lapa - BA, na quadra formada pelas , **RUA ZECA BAHIA, RUA RAIMUNDO CESAR VERGNE DE SOUZA, AVENIDA DAS AMÉRICAS e RUA WILSON XAVIER DA SILVA**, localizado na esquina da AVENIDA DAS AMÉRICAS com a RUA RAIMUNDO CESAR VERGNE DE SOUZA, de formato regular, abrangendo uma área de **250,00 m<sup>2</sup>** (duzentos e cinquenta metros quadrados) e um perímetro de 70,00 m. Para quem de dentro do lote 21 olha para a AVENIDA DAS AMÉRICAS inicia-se a descrição no vértice na coordenada X: 677.467,77 Y: 8.534.575,52, com uma distância de **10,00 m** de frente até o vértice de coordenada X: 677.457,85 Y: 8.534.576,78, confrontando com **AVENIDA DAS AMÉRICAS**, daí deflete à direita com uma distância de **25,00 m** do lado direito até o vértice de coordenada X: 677.461,00 Y: 8.534.601,58, confrontando com **Lote 22**, daí deflete à direita com uma distância de **10,00 m** ao fundo até o vértice de coordenada X: 677.470,92 Y: 8.534.600,32, confrontando com **Lote 20**, daí deflete à direita com uma distância de **25,00 m** do lado esquerdo até o vértice de coordenada X: 677.467,77 Y: 8.534.575,52, confrontando com **RUA RAIMUNDO CESAR VERGNE DE SOUZA**.

**Quadra: 49. Lote: 22. Área: 250,00 m<sup>2</sup>.** O Lote de terreno sob nº 22 da Quadra 49, do Loteamento denominado “Loteamento Nova Lapa”, no município de Bom Jesus da Lapa - BA, comarca de Bom Jesus da Lapa - BA, na quadra formada pelas , **RUA ZECA BAHIA, RUA RAIMUNDO CESAR VERGNE DE SOUZA, AVENIDA DAS AMÉRICAS e RUA WILSON XAVIER DA SILVA**, distante 10,00 m da esquina da AVENIDA DAS AMÉRICAS com a RUA RAIMUNDO CESAR VERGNE DE SOUZA (Lote 21), de formato regular, abrangendo uma área de **250,00 m<sup>2</sup>** (duzentos e cinquenta metros quadrados) e um perímetro de 70,00 m. Para quem de dentro do lote 22 olha para a AVENIDA DAS AMÉRICAS inicia-se a descrição no vértice na coordenada X: 677.457,85 Y: 8.534.576,78, com uma distância de **10,00 m** de frente até o vértice de coordenada X: 677.447,93 Y: 8.534.578,04, confrontando com **AVENIDA DAS AMÉRICAS**, daí deflete à direita com uma distância de **25,00 m** do lado direito até o vértice de coordenada X: 677.451,08 Y: 8.534.602,84, confrontando com **Lote 23**, daí deflete à direita com uma distância de **10,00 m** ao fundo até o vértice de coordenada X: 677.461,00 Y: 8.534.601,58, confrontando com **Lote 19**, daí deflete à direita com uma distância de **25,00 m** do lado esquerdo até o vértice de coordenada X: 677.457,85 Y: 8.534.576,78, confrontando com **Lote 21**.

**Quadra: 49. Lote: 23. Área: 250,00 m<sup>2</sup>.** O Lote de terreno sob nº 23 da Quadra 49, do Loteamento denominado “Loteamento Nova Lapa”, no município de Bom







PREFEITURA MUNICIPAL DE BOM JESUS DA LAPA – BA  
 Rua Mal. Floriano Peixoto, nº 208 – Centro -  
 Bom Jesus da Lapa – BA, CEP: 47.600-000.  
 CNPJ: 14.105.183/0001-14  
 (77) 3481-3374



Jesus da Lapa - BA, comarca de Bom Jesus da Lapa - BA, na quadra formada pelas , **RUA ZECA BAHIA, RUA RAIMUNDO CESAR VERGNE DE SOUZA, AVENIDA DAS AMÉRICAS e RUA WILSON XAVIER DA SILVA**, distante 20,00 m da esquina da AVENIDA DAS AMÉRICAS com a RUA RAIMUNDO CESAR VERGNE DE SOUZA (Lote 21), de formato regular, abrangendo uma área de **250,00 m<sup>2</sup>** (duzentos e cinquenta metros quadrados) e um perímetro de 70,00 m. Para quem de dentro do lote 23 olha para a AVENIDA DAS AMÉRICAS inicia-se a descrição no vértice na coordenada X: 677.447,93 Y: 8.534.578,04, com uma distância de **10,00 m** de frente até o vértice de coordenada X: 677.438,01 Y: 8.534.579,31, confrontando com **AVENIDA DAS AMÉRICAS**, daí deflete à direita com uma distância de **25,00 m** do lado direito até o vértice de coordenada X: 677.441,16 Y: 8.534.604,11, confrontando com **Lote 24**, daí deflete à direita com uma distância de **10,00 m** ao fundo até o vértice de coordenada X: 677.451,08 Y: 8.534.602,84, confrontando com **Lote 18**, daí deflete à direita com uma distância de **25,00 m** do lado esquerdo até o vértice de coordenada X: 677.447,93 Y: 8.534.578,04, confrontando com **Lote 22**.

**Quadra: 49. Lote: 24. Área: 250,00 m<sup>2</sup>.** O Lote de terreno sob nº 24 da Quadra 49, do **Loteamento denominado "Loteamento Nova Lapa"**, no município de Bom Jesus da Lapa - BA, comarca de Bom Jesus da Lapa - BA, na quadra formada pelas , **RUA ZECA BAHIA, RUA RAIMUNDO CESAR VERGNE DE SOUZA, AVENIDA DAS AMÉRICAS e RUA WILSON XAVIER DA SILVA**, distante 30,00 m da esquina da AVENIDA DAS AMÉRICAS com a RUA RAIMUNDO CESAR VERGNE DE SOUZA (Lote 21), de formato regular, abrangendo uma área de **250,00 m<sup>2</sup>** (duzentos e cinquenta metros quadrados) e um perímetro de 70,00 m. Para quem de dentro do lote 24 olha para a AVENIDA DAS AMÉRICAS inicia-se a descrição no vértice na coordenada X: 677.438,01 Y: 8.534.579,31, com uma distância de **10,00 m** de frente até o vértice de coordenada X: 677.428,09 Y: 8.534.580,57, confrontando com **AVENIDA DAS AMÉRICAS**, daí deflete à direita com uma distância de **25,00 m** do lado direito até o vértice de coordenada X: 677.431,24 Y: 8.534.605,37, confrontando com **Lote 25**, daí deflete à direita com uma distância de **10,00 m** ao fundo até o vértice de coordenada X: 677.441,16 Y: 8.534.604,11, confrontando com **Lote 17**, daí deflete à direita com uma distância de **25,00 m** do lado esquerdo até o vértice de coordenada X: 677.438,01 Y: 8.534.579,31, confrontando com **Lote 23**.

**Quadra: 49. Lote: 25. Área: 250,00 m<sup>2</sup>.** O Lote de terreno sob nº 25 da Quadra 49, do **Loteamento denominado "Loteamento Nova Lapa"**, no município de Bom Jesus da Lapa - BA, comarca de Bom Jesus da Lapa - BA, na quadra formada pelas , **RUA ZECA BAHIA, RUA RAIMUNDO CESAR VERGNE DE SOUZA, AVENIDA DAS AMÉRICAS e RUA WILSON XAVIER DA SILVA**, distante 40,00 m da esquina da AVENIDA DAS AMÉRICAS com a RUA RAIMUNDO CESAR VERGNE DE SOUZA (Lote 21), de formato regular, abrangendo uma área de **250,00 m<sup>2</sup>** (duzentos e cinquenta metros quadrados) e um perímetro de 70,00 m. Para quem de dentro





**PREFEITURA MUNICIPAL DE BOM JESUS DA LAPA – BA**  
 Rua Mal. Floriano Peixoto, nº 208 – Centro -  
 Bom Jesus da Lapa – BA, CEP: 47.600-000.  
**CNPJ: 14.105.183/0001-14**  
 (77) 3481-3374



do lote 25 olha para a AVENIDA DAS AMÉRICAS inicia-se a descrição no vértice na coordenada X: 677.428,09 Y: 8.534.580,57, com uma distância de **10,00 m** de frente até o vértice de coordenada X: 677.418,17 Y: 8.534.581,83, confrontando com **AVENIDA DAS AMÉRICAS**, daí deflete à direita com uma distância de **25,00 m** do lado direito até o vértice de coordenada X: 677.421,32 Y: 8.534.606,63, confrontando com **Lote 26**, daí deflete à direita com uma distância de **10,00 m** ao fundo até o vértice de coordenada X: 677.431,24 Y: 8.534.605,37, confrontando com **Lote 16**, daí deflete à direita com uma distância de **25,00 m** do lado esquerdo até o vértice de coordenada X: 677.428,09 Y: 8.534.580,57, confrontando com **Lote 24**.

**Quadra: 49. Lote: 26. Área: 250,00 m<sup>2</sup>.** O Lote de terreno sob nº 26 da Quadra 49, do **Loteamento denominado “Loteamento Nova Lapa”**, no município de Bom Jesus da Lapa - BA, comarca de Bom Jesus da Lapa - BA, na quadra formada pelas , **RUA ZECA BAHIA, RUA RAIMUNDO CESAR VERGNE DE SOUZA, AVENIDA DAS AMÉRICAS e RUA WILSON XAVIER DA SILVA**, distante 50,00 m da esquina da AVENIDA DAS AMÉRICAS com a RUA RAIMUNDO CESAR VERGNE DE SOUZA (Lote 21), de formato regular, abrangendo uma área de **250,00 m<sup>2</sup>** (duzentos e cinquenta metros quadrados) e um perímetro de 70,00 m. Para quem de dentro do lote 26 olha para a AVENIDA DAS AMÉRICAS inicia-se a descrição no vértice na coordenada X: 677.418,17 Y: 8.534.581,83, com uma distância de **10,00 m** de frente até o vértice de coordenada X: 677.408,25 Y: 8.534.583,09, confrontando com **AVENIDA DAS AMÉRICAS**, daí deflete à direita com uma distância de **25,00 m** do lado direito até o vértice de coordenada X: 677.411,40 Y: 8.534.607,89, confrontando com **Lote 27**, daí deflete à direita com uma distância de **10,00 m** ao fundo até o vértice de coordenada X: 677.421,32 Y: 8.534.606,63, confrontando com **Lote 15**, daí deflete à direita com uma distância de **25,00 m** do lado esquerdo até o vértice de coordenada X: 677.418,17 Y: 8.534.581,83, confrontando com **Lote 25**.

**Quadra: 49. Lote: 27. Área: 250,00 m<sup>2</sup>.** O Lote de terreno sob nº 27 da Quadra 49, do **Loteamento denominado “Loteamento Nova Lapa”**, no município de Bom Jesus da Lapa - BA, comarca de Bom Jesus da Lapa - BA, na quadra formada pelas , **RUA ZECA BAHIA, RUA RAIMUNDO CESAR VERGNE DE SOUZA, AVENIDA DAS AMÉRICAS e RUA WILSON XAVIER DA SILVA**, distante 60,00 m da esquina da AVENIDA DAS AMÉRICAS com a RUA RAIMUNDO CESAR VERGNE DE SOUZA (Lote 21), de formato regular, abrangendo uma área de **250,00 m<sup>2</sup>** (duzentos e cinquenta metros quadrados) e um perímetro de 70,00 m. Para quem de dentro do lote 27 olha para a AVENIDA DAS AMÉRICAS inicia-se a descrição no vértice na coordenada X: 677.408,25 Y: 8.534.583,09, com uma distância de **10,00 m** de frente até o vértice de coordenada X: 677.398,33 Y: 8.534.584,35, confrontando com **AVENIDA DAS AMÉRICAS**, daí deflete à direita com uma distância de **25,00 m** do lado direito até o vértice de coordenada X: 677.401,48 Y: 8.534.609,15, confrontando com **Lote 28**, daí deflete à direita com uma distância de **10,00 m** ao





**PREFEITURA MUNICIPAL DE BOM JESUS DA LAPA – BA**  
Rua Mal. Floriano Peixoto, nº 208 – Centro -  
Bom Jesus da Lapa – BA, CEP: 47.600-000.  
**CNPJ: 14.105.183/0001-14**  
(77) 3481-3374



fundo até o vértice de coordenada X: 677.411,40 Y: 8.534.607,89, confrontando com **Lote 14**, daí deflete à direita com uma distância de **25,00 m** do lado esquerdo até o vértice de coordenada X: 677.408,25 Y: 8.534.583,09, confrontando com **Lote 26**.

**Quadra: 49. Lote: 28. Área: 250,00 m<sup>2</sup>.** O **Lote de terreno sob nº 28 da Quadra 49**, do **Loteamento denominado “Loteamento Nova Lapa”**, no município de Bom Jesus da Lapa - BA, comarca de Bom Jesus da Lapa - BA, na quadra formada pelas , **RUA ZECA BAHIA, RUA RAIMUNDO CESAR VERGNE DE SOUZA, AVENIDA DAS AMÉRICAS e RUA WILSON XAVIER DA SILVA**, distante 70,00 m da esquina da AVENIDA DAS AMÉRICAS com a RUA RAIMUNDO CESAR VERGNE DE SOUZA (Lote 21), de formato regular, abrangendo uma área de **250,00 m<sup>2</sup>** (duzentos e cinquenta metros quadrados) e um perímetro de 70,00 m. Para quem de dentro do lote 28 olha para a AVENIDA DAS AMÉRICAS inicia-se a descrição no vértice na coordenada X: 677.398,33 Y: 8.534.584,35, com uma distância de **10,00 m** de frente até o vértice de coordenada X: 677.388,41 Y: 8.534.585,61, confrontando com **AVENIDA DAS AMÉRICAS**, daí deflete à direita com uma distância de **25,00 m** do lado direito até o vértice de coordenada X: 677.391,56 Y: 8.534.610,41, confrontando com **Lote 29**, daí deflete à direita com uma distância de **10,00 m** ao fundo até o vértice de coordenada X: 677.401,48 Y: 8.534.609,15, confrontando com **Lote 13**, daí deflete à direita com uma distância de **25,00 m** do lado esquerdo até o vértice de coordenada X: 677.398,33 Y: 8.534.584,35, confrontando com **Lote 27**.

**Quadra: 49. Lote: 29. Área: 250,00 m<sup>2</sup>.** O **Lote de terreno sob nº 29 da Quadra 49**, do **Loteamento denominado “Loteamento Nova Lapa”**, no município de Bom Jesus da Lapa - BA, comarca de Bom Jesus da Lapa - BA, na quadra formada pelas , **RUA ZECA BAHIA, RUA RAIMUNDO CESAR VERGNE DE SOUZA, AVENIDA DAS AMÉRICAS e RUA WILSON XAVIER DA SILVA**, distante 70,00 m da esquina da AVENIDA DAS AMÉRICAS com a RUA RAIMUNDO CESAR VERGNE DE SOUZA (Lote 21), de formato regular, abrangendo uma área de **250,00 m<sup>2</sup>** (duzentos e cinquenta metros quadrados) e um perímetro de 70,00 m. Para quem de dentro do lote 29 olha para a AVENIDA DAS AMÉRICAS inicia-se a descrição no vértice na coordenada X: 677.388,41 Y: 8.534.585,61, com uma distância de **10,00 m** de frente até o vértice de coordenada X: 677.378,49 Y: 8.534.586,87, confrontando com **AVENIDA DAS AMÉRICAS**, daí deflete à direita com uma distância de **25,00 m** do lado direito até o vértice de coordenada X: 677.381,64 Y: 8.534.611,67, confrontando com **Lote 30**, daí deflete à direita com uma distância de **10,00 m** ao fundo até o vértice de coordenada X: 677.391,56 Y: 8.534.610,41, confrontando com **Lote 12**, daí deflete à direita com uma distância de **25,00 m** do lado esquerdo até o vértice de coordenada X: 677.388,41 Y: 8.534.585,61, confrontando com **Lote 28**.





PREFEITURA MUNICIPAL DE BOM JESUS DA LAPA – BA  
Rua Mal. Floriano Peixoto, nº 208 – Centro -  
Bom Jesus da Lapa – BA, CEP: 47.600-000.  
CNPJ: 14.105.183/0001-14  
(77) 3481-3374



**Quadra: 49. Lote: 30. Área: 250,00 m<sup>2</sup>.** O Lote de terreno sob nº 30 da Quadra 49, do Loteamento denominado “Loteamento Nova Lapa”, no município de Bom Jesus da Lapa - BA, comarca de Bom Jesus da Lapa - BA, na quadra formada pelas , **RUA ZECA BAHIA, RUA RAIMUNDO CESAR VERGNE DE SOUZA, AVENIDA DAS AMÉRICAS e RUA WILSON XAVIER DA SILVA**, distante 70,00 m da esquina da AVENIDA DAS AMÉRICAS com a RUA RAIMUNDO CESAR VERGNE DE SOUZA (Lote 21), de formato regular, abrangendo uma área de **250,00 m<sup>2</sup>** (duzentos e cinquenta metros quadrados) e um perímetro de 70,00 m. Para quem de dentro do lote 30 olha para a AVENIDA DAS AMÉRICAS inicia-se a descrição no vértice na coordenada X: 677.378,49 Y: 8.534.586,87, com uma distância de **10,00 m** de frente até o vértice de coordenada X: 677.368,57 Y: 8.534.588,13, confrontando com **AVENIDA DAS AMÉRICAS**, daí deflete à direita com uma distância de **25,00 m** do lado direito até o vértice de coordenada X: 677.371,72 Y: 8.534.612,93, confrontando com **Lote 31**, daí deflete à direita com uma distância de **10,00 m** ao fundo até o vértice de coordenada X: 677.381,64 Y: 8.534.611,67, confrontando com **Lote 11**, daí deflete à direita com uma distância de **25,00 m** do lado esquerdo até o vértice de coordenada X: 677.378,49 Y: 8.534.586,87, confrontando com **Lote 29**.

**Quadra: 49. Lote: 31. Área: 250,00 m<sup>2</sup>.** O Lote de terreno sob nº 31 da Quadra 49, do Loteamento denominado “Loteamento Nova Lapa”, no município de Bom Jesus da Lapa - BA, comarca de Bom Jesus da Lapa - BA, na quadra formada pelas , **RUA ZECA BAHIA, RUA RAIMUNDO CESAR VERGNE DE SOUZA, AVENIDA DAS AMÉRICAS e RUA WILSON XAVIER DA SILVA**, distante 70,00 m da esquina da AVENIDA DAS AMÉRICAS com a RUA RAIMUNDO CESAR VERGNE DE SOUZA (Lote 21), de formato regular, abrangendo uma área de **250,00 m<sup>2</sup>** (duzentos e cinquenta metros quadrados) e um perímetro de 70,00 m. Para quem de dentro do lote 31 olha para a AVENIDA DAS AMÉRICAS inicia-se a descrição no vértice na coordenada X: 677.368,57 Y: 8.534.588,13, com uma distância de **10,00 m** de frente até o vértice de coordenada X: 677.358,65 Y: 8.534.589,40, confrontando com **AVENIDA DAS AMÉRICAS**, daí deflete à direita com uma distância de **25,00 m** do lado direito até o vértice de coordenada X: 677.361,80 Y: 8.534.614,20, confrontando com **Lote 32**, daí deflete à direita com uma distância de **10,00 m** ao fundo até o vértice de coordenada X: 677.371,72 Y: 8.534.612,93, confrontando com **Lote 10**, daí deflete à direita com uma distância de **25,00 m** do lado esquerdo até o vértice de coordenada X: 677.368,57 Y: 8.534.588,13, confrontando com **Lote 30**.

**Quadra: 49. Lote: 32. Área: 250,00 m<sup>2</sup>.** O Lote de terreno sob nº 32 da Quadra 49, do Loteamento denominado “Loteamento Nova Lapa”, no município de Bom Jesus da Lapa - BA, comarca de Bom Jesus da Lapa - BA, na quadra formada pelas , **RUA ZECA BAHIA, RUA RAIMUNDO CESAR VERGNE DE SOUZA, AVENIDA DAS AMÉRICAS e RUA WILSON XAVIER DA SILVA**, distante 70,00 m da esquina da AVENIDA DAS AMÉRICAS com a RUA RAIMUNDO CESAR VERGNE DE SOUZA (Lote





**PREFEITURA MUNICIPAL DE BOM JESUS DA LAPA – BA**  
 Rua Mal. Floriano Peixoto, nº 208 – Centro -  
 Bom Jesus da Lapa – BA, CEP: 47.600-000.  
**CNPJ: 14.105.183/0001-14**  
 (77) 3481-3374



21), de formato regular, abrangendo uma área de **250,00 m<sup>2</sup>** (duzentos e cinquenta metros quadrados) e um perímetro de 70,00 m. Para quem de dentro do lote 32 olha para a AVENIDA DAS AMÉRICAS inicia-se a descrição no vértice na coordenada X: 677.358,65 Y: 8.534.589,40, com uma distância de **10,00 m** de frente até o vértice de coordenada X: 677.348,73 Y: 8.534.590,66, confrontando com **AVENIDA DAS AMÉRICAS**, daí deflete à direita com uma distância de **25,00 m** do lado direito até o vértice de coordenada X: 677.351,88 Y: 8.534.615,46, confrontando com **Lote 33**, daí deflete à direita com uma distância de **10,00 m** ao fundo até o vértice de coordenada X: 677.361,80 Y: 8.534.614,20, confrontando com **Lote 09**, daí deflete à direita com uma distância de **25,00 m** do lado esquerdo até o vértice de coordenada X: 677.358,65 Y: 8.534.589,40, confrontando com **Lote 31**.

**Quadra: 49. Lote: 33. Área: 250,00 m<sup>2</sup>.** O Lote de terreno sob nº 33 da Quadra 49, do Loteamento denominado “Loteamento Nova Lapa”, no município de Bom Jesus da Lapa - BA, comarca de Bom Jesus da Lapa - BA, na quadra formada pelas , **RUA ZECA BAHIA, RUA RAIMUNDO CESAR VERGNE DE SOUZA, AVENIDA DAS AMÉRICAS e RUA WILSON XAVIER DA SILVA**, distante 70,00 m da esquina da AVENIDA DAS AMÉRICAS com a RUA RAIMUNDO CESAR VERGNE DE SOUZA (Lote 21), de formato regular, abrangendo uma área de **250,00 m<sup>2</sup>** (duzentos e cinquenta metros quadrados) e um perímetro de 70,00 m. Para quem de dentro do lote 33 olha para a AVENIDA DAS AMÉRICAS inicia-se a descrição no vértice na coordenada X: 677.348,73 Y: 8.534.590,66, com uma distância de **10,00 m** de frente até o vértice de coordenada X: 677.338,81 Y: 8.534.591,92, confrontando com **AVENIDA DAS AMÉRICAS**, daí deflete à direita com uma distância de **25,00 m** do lado direito até o vértice de coordenada X: 677.341,96 Y: 8.534.616,72, confrontando com **Lote 34**, daí deflete à direita com uma distância de **10,00 m** ao fundo até o vértice de coordenada X: 677.351,88 Y: 8.534.615,46, confrontando com **Lote 08**, daí deflete à direita com uma distância de **25,00 m** do lado esquerdo até o vértice de coordenada X: 677.348,73 Y: 8.534.590,66, confrontando com **Lote 32**.

**Quadra: 49. Lote: 34. Área: 250,00 m<sup>2</sup>.** O Lote de terreno sob nº 34 da Quadra 49, do Loteamento denominado “Loteamento Nova Lapa”, no município de Bom Jesus da Lapa - BA, comarca de Bom Jesus da Lapa - BA, na quadra formada pelas , **RUA ZECA BAHIA, RUA RAIMUNDO CESAR VERGNE DE SOUZA, AVENIDA DAS AMÉRICAS e RUA WILSON XAVIER DA SILVA**, distante 130,00 m da esquina da AVENIDA DAS AMÉRICAS com a RUA RAIMUNDO CESAR VERGNE DE SOUZA (Lote 21), de formato regular, abrangendo uma área de **250,00 m<sup>2</sup>** (duzentos e cinquenta metros quadrados) e um perímetro de 70,00 m. Para quem de dentro do lote 34 olha para a AVENIDA DAS AMÉRICAS inicia-se a descrição no vértice na coordenada X: 677.338,81 Y: 8.534.591,92, com uma distância de **10,00 m** de frente até o vértice de coordenada X: 677.328,89 Y: 8.534.593,18, confrontando com **AVENIDA DAS AMÉRICAS**, daí deflete à direita com uma distância de **25,00 m**





**PREFEITURA MUNICIPAL DE BOM JESUS DA LAPA – BA**  
 Rua Mal. Floriano Peixoto, nº 208 – Centro -  
 Bom Jesus da Lapa – BA, CEP: 47.600-000.  
**CNPJ: 14.105.183/0001-14**  
 (77) 3481-3374



do lado direito até o vértice de coordenada X: 677.332,04 Y: 8.534.617,98, confrontando com **Lote 35**, daí deflete à direita com uma distância de **10,00 m** ao fundo até o vértice de coordenada X: 677.341,96 Y: 8.534.616,72, confrontando com **Lote 07**, daí deflete à direita com uma distância de **25,00 m** do lado esquerdo até o vértice de coordenada X: 677.338,81 Y: 8.534.591,92, confrontando com **Lote 33**.

**Quadra: 49. Lote: 35. Área: 250,00 m<sup>2</sup>.** O Lote de terreno sob nº 35 da Quadra 49, do Loteamento denominado “Loteamento Nova Lapa”, no município de Bom Jesus da Lapa - BA, comarca de Bom Jesus da Lapa - BA, na quadra formada pelas , **RUA ZECA BAHIA, RUA RAIMUNDO CESAR VERGNE DE SOUZA, AVENIDA DAS AMÉRICAS e RUA WILSON XAVIER DA SILVA**, distante 140,00 m da esquina da AVENIDA DAS AMÉRICAS com a RUA RAIMUNDO CESAR VERGNE DE SOUZA (Lote 21), de formato regular, abrangendo uma área de **250,00 m<sup>2</sup>** (duzentos e cinquenta metros quadrados) e um perímetro de 70,00 m. Para quem de dentro do lote 35 olha para a AVENIDA DAS AMÉRICAS inicia-se a descrição no vértice na coordenada X: 677.328,89 Y: 8.534.593,18, com uma distância de **10,00 m** de frente até o vértice de coordenada X: 677.318,97 Y: 8.534.594,44, confrontando com **AVENIDA DAS AMÉRICAS**, daí deflete à direita com uma distância de **25,00 m** do lado direito até o vértice de coordenada X: 677.322,12 Y: 8.534.619,24, confrontando com **Lote 36**, daí deflete à direita com uma distância de **10,00 m** ao fundo até o vértice de coordenada X: 677.332,04 Y: 8.534.617,98, confrontando com **Lote 06**, daí deflete à direita com uma distância de **25,00 m** do lado esquerdo até o vértice de coordenada X: 677.328,89 Y: 8.534.593,18, confrontando com **Lote 34**.

**Quadra: 49. Lote: 36. Área: 250,00 m<sup>2</sup>.** O Lote de terreno sob nº 36 da Quadra 49, do Loteamento denominado “Loteamento Nova Lapa”, no município de Bom Jesus da Lapa - BA, comarca de Bom Jesus da Lapa - BA, na quadra formada pelas , **RUA ZECA BAHIA, RUA RAIMUNDO CESAR VERGNE DE SOUZA, AVENIDA DAS AMÉRICAS e RUA WILSON XAVIER DA SILVA**, distante 150,00 m da esquina da AVENIDA DAS AMÉRICAS com a RUA RAIMUNDO CESAR VERGNE DE SOUZA (Lote 21), de formato regular, abrangendo uma área de **250,00 m<sup>2</sup>** (duzentos e cinquenta metros quadrados) e um perímetro de 70,00 m. Para quem de dentro do lote 36 olha para a AVENIDA DAS AMÉRICAS inicia-se a descrição no vértice na coordenada X: 677.318,97 Y: 8.534.594,44, com uma distância de **10,00 m** de frente até o vértice de coordenada X: 677.309,05 Y: 8.534.595,70, confrontando com **AVENIDA DAS AMÉRICAS**, daí deflete à direita com uma distância de **25,00 m** do lado direito até o vértice de coordenada X: 677.312,20 Y: 8.534.620,50, confrontando com **Lote 37**, daí deflete à direita com uma distância de **10,00 m** ao fundo até o vértice de coordenada X: 677.322,12 Y: 8.534.619,24, confrontando com **Lote 05**, daí deflete à direita com uma distância de **25,00 m** do lado esquerdo até o vértice de coordenada X: 677.318,97 Y: 8.534.594,44, confrontando com **Lote 35**.





PREFEITURA MUNICIPAL DE BOM JESUS DA LAPA – BA  
Rua Mal. Floriano Peixoto, nº 208 – Centro -  
Bom Jesus da Lapa – BA, CEP: 47.600-000.  
CNPJ: 14.105.183/0001-14  
(77) 3481-3374



**Quadra: 49. Lote: 37. Área: 250,00 m<sup>2</sup>.** O Lote de terreno sob nº 37 da Quadra 49, do Loteamento denominado “Loteamento Nova Lapa”, no município de Bom Jesus da Lapa - BA, comarca de Bom Jesus da Lapa - BA, na quadra formada pelas , **RUA ZECA BAHIA, RUA RAIMUNDO CESAR VERGNE DE SOUZA, AVENIDA DAS AMÉRICAS e RUA WILSON XAVIER DA SILVA**, distante 160,00 m da esquina da AVENIDA DAS AMÉRICAS com a RUA RAIMUNDO CESAR VERGNE DE SOUZA (Lote 21), de formato regular, abrangendo uma área de **250,00 m<sup>2</sup>** (duzentos e cinquenta metros quadrados) e um perímetro de 70,00 m. Para quem de dentro do lote 37 olha para a AVENIDA DAS AMÉRICAS inicia-se a descrição no vértice na coordenada X: 677.309,05 Y: 8.534.595,70, com uma distância de **10,00 m** de frente até o vértice de coordenada X: 677.299,13 Y: 8.534.596,96, confrontando com **AVENIDA DAS AMÉRICAS**, daí deflete à direita com uma distância de **25,00 m** do lado direito até o vértice de coordenada X: 677.302,28 Y: 8.534.621,76, confrontando com **Lote 38**, daí deflete à direita com uma distância de **10,00 m** ao fundo até o vértice de coordenada X: 677.312,20 Y: 8.534.620,50, confrontando com **Lote 04**, daí deflete à direita com uma distância de **25,00 m** do lado esquerdo até o vértice de coordenada X: 677.309,05 Y: 8.534.595,70, confrontando com **Lote 36**.

**Quadra: 49. Lote: 38. Área: 250,00 m<sup>2</sup>.** O Lote de terreno sob nº 38 da Quadra 49, do Loteamento denominado “Loteamento Nova Lapa”, no município de Bom Jesus da Lapa - BA, comarca de Bom Jesus da Lapa - BA, na quadra formada pelas , **RUA ZECA BAHIA, RUA RAIMUNDO CESAR VERGNE DE SOUZA, AVENIDA DAS AMÉRICAS e RUA WILSON XAVIER DA SILVA**, distante 170,00 m da esquina da AVENIDA DAS AMÉRICAS com a RUA RAIMUNDO CESAR VERGNE DE SOUZA (Lote 21), de formato regular, abrangendo uma área de **250,00 m<sup>2</sup>** (duzentos e cinquenta metros quadrados) e um perímetro de 70,00 m. Para quem de dentro do lote 38 olha para a AVENIDA DAS AMÉRICAS inicia-se a descrição no vértice na coordenada X: 677.299,13 Y: 8.534.596,96, com uma distância de **10,00 m** de frente até o vértice de coordenada X: 677.289,21 Y: 8.534.598,22, confrontando com **AVENIDA DAS AMÉRICAS**, daí deflete à direita com uma distância de **25,00 m** do lado direito até o vértice de coordenada X: 677.292,36 Y: 8.534.623,02, confrontando com **Lote 39**, daí deflete à direita com uma distância de **10,00 m** ao fundo até o vértice de coordenada X: 677.302,28 Y: 8.534.621,76, confrontando com **Lote 03**, daí deflete à direita com uma distância de **25,00 m** do lado esquerdo até o vértice de coordenada X: 677.299,13 Y: 8.534.596,96, confrontando com **Lote 37**.

**Quadra: 49. Lote: 39. Área: 250,00 m<sup>2</sup>.** O Lote de terreno sob nº 39 da Quadra 49, do Loteamento denominado “Loteamento Nova Lapa”, no município de Bom Jesus da Lapa - BA, comarca de Bom Jesus da Lapa - BA, na quadra formada pelas , **RUA ZECA BAHIA, RUA RAIMUNDO CESAR VERGNE DE SOUZA, AVENIDA DAS**





**PREFEITURA MUNICIPAL DE BOM JESUS DA LAPA – BA**  
 Rua Mal. Floriano Peixoto, nº 208 – Centro -  
 Bom Jesus da Lapa – BA, CEP: 47.600-000.  
**CNPJ: 14.105.183/0001-14**  
 (77) 3481-3374



**AMÉRICAS e RUA WILSON XAVIER DA SILVA**, distante 180,00 m da esquina da AVENIDA DAS AMÉRICAS com a RUA RAIMUNDO CESAR VERGNE DE SOUZA (Lote 21), de formato regular, abrangendo uma área de **250,00 m<sup>2</sup>** (duzentos e cinquenta metros quadrados) e um perímetro de 70,00 m. Para quem de dentro do lote 39 olha para a AVENIDA DAS AMÉRICAS inicia-se a descrição no vértice na coordenada X: 677.289,21 Y: 8.534.598,22, com uma distância de **10,00 m** de frente até o vértice de coordenada X: 677.279,29 Y: 8.534.599,48, confrontando com **AVENIDA DAS AMÉRICAS**, daí deflete à direita com uma distância de **25,00 m** do lado direito até o vértice de coordenada X: 677.282,44 Y: 8.534.624,28, confrontando com **Lote 40**, daí deflete à direita com uma distância de **10,00 m** ao fundo até o vértice de coordenada X: 677.292,36 Y: 8.534.623,02, confrontando com **Lote 02**, daí deflete à direita com uma distância de **25,00 m** do lado esquerdo até o vértice de coordenada X: 677.289,21 Y: 8.534.598,22, confrontando com **Lote 38**.

**Quadra: 49. Lote: 40. Área: 250,00 m<sup>2</sup>.** O Lote de terreno sob nº 40 da Quadra 49, do Loteamento denominado “Loteamento Nova Lapa”, no município de Bom Jesus da Lapa - BA, comarca de Bom Jesus da Lapa - BA, na quadra formada pelas , **RUA ZECA BAHIA, RUA RAIMUNDO CESAR VERGNE DE SOUZA, AVENIDA DAS AMÉRICAS e RUA WILSON XAVIER DA SILVA**, localizado na esquina da AVENIDA DAS AMÉRICAS com a RUA WILSON XAVIER DA SILVA, de formato regular, abrangendo uma área de **250,00 m<sup>2</sup>** (duzentos e cinquenta metros quadrados) e um perímetro de 70,00 m. Para quem de dentro do lote 40 olha para a AVENIDA DAS AMÉRICAS inicia-se a descrição no vértice na coordenada X: 677.279,29 Y: 8.534.599,48, com uma distância de **10,00 m** de frente até o vértice de coordenada X: 677.269,37 Y: 8.534.600,75, confrontando com **AVENIDA DAS AMÉRICAS**, daí deflete à direita com uma distância de **25,00 m** do lado direito até o vértice de coordenada X: 677.272,52 Y: 8.534.625,55, confrontando com **RUA WILSON XAVIER DA SILVA**, daí deflete à direita com uma distância de **10,00 m** ao fundo até o vértice de coordenada X: 677.282,44 Y: 8.534.624,28, confrontando com **Lote 01**, daí deflete à direita com uma distância de **25,00 m** do lado esquerdo até o vértice de coordenada X: 677.279,29 Y: 8.534.599,48, confrontando com **Lote 39**

**Quadra: 50. Lote: 01. Área: 250,00 m<sup>2</sup>.** O Lote de terreno sob nº 01 da Quadra 50, do Loteamento denominado “Loteamento Nova Lapa”, no município de Bom Jesus da Lapa - BA, comarca de Bom Jesus da Lapa - BA, na quadra formada pelas , **RUA ZECA BAHIA, RUA ALAN CIRQUEIRA MIRANDA, AVENIDA DAS AMÉRICAS e RUA RAIMUNDO CESAR VERGNE DE SOUZA**, localizado na esquina da RUA ZECA BAHIA com a RUA RAIMUNDO CESAR VERGNE DE SOUZA, de formato regular, abrangendo uma área de **250,00 m<sup>2</sup>** (duzentos e cinquenta metros quadrados) e um perímetro de 70,00 m. Para quem de dentro do lote 01 olha para a RUA ZECA BAHIA inicia-se a descrição no vértice na coordenada X: 677.487,96 Y: 8.534.623,36, com uma distância de **10,00 m** de frente até o vértice de







**PREFEITURA MUNICIPAL DE BOM JESUS DA LAPA – BA**  
Rua Mal. Floriano Peixoto, nº 208 – Centro -  
Bom Jesus da Lapa – BA, CEP: 47.600-000.  
**CNPJ: 14.105.183/0001-14**  
(77) 3481-3374



coordenada X: 677.497,88 Y: 8.534.622,10, confrontando com **RUA ZECA BAHIA**, daí deflete à direita com uma distância de **25,00 m** do lado direito até o vértice de coordenada X: 677.494,73 Y: 8.534.597,30, confrontando com **Lote 02**, daí deflete à direita com uma distância de **10,00 m** ao fundo até o vértice de coordenada X: 677.484,81 Y: 8.534.598,56, confrontando com **Lote 40**, daí deflete à direita com uma distância de **25,00 m** do lado esquerdo até o vértice de coordenada X: 677.487,96 Y: 8.534.623,36, confrontando com **RUA RAIMUNDO CESAR VERGNE DE SOUZA.**





PREFEITURA MUNICIPAL DE BOM JESUS DA LAPA – BA  
Rua Mal. Floriano Peixoto, nº 208 – Centro -  
Bom Jesus da Lapa – BA, CEP: 47.600-000.  
CNPJ: 14.105.183/0001-14  
(77) 3481-3374



**Quadra: 50. Lote: 02. Área: 250,00 m<sup>2</sup>.** O Lote de terreno sob nº 02 da Quadra 50, do Loteamento denominado “Loteamento Nova Lapa”, no município de Bom Jesus da Lapa - BA, comarca de Bom Jesus da Lapa - BA, na quadra formada pelas , **RUA ZECA BAHIA, RUA ALAN CIRQUEIRA MIRANDA, AVENIDA DAS AMÉRICAS e RUA RAIMUNDO CESAR VERGNE DE SOUZA**, distante 10,00 m da esquina da RUA ZECA BAHIA com a RUA RAIMUNDO CESAR VERGNE DE SOUZA (Lote 01), de formato regular, abrangendo uma área de **250,00 m<sup>2</sup>** (duzentos e cinquenta metros quadrados) e um perímetro de 70,00 m. Para quem de dentro do lote 02 olha para a RUA ZECA BAHIA inicia-se a descrição no vértice na coordenada X: 677.497,88 Y: 8.534.622,10, com uma distância de **10,00 m** de frente até o vértice de coordenada X: 677.507,80 Y: 8.534.620,83, confrontando com **RUA ZECA BAHIA**, daí deflete à direita com uma distância de **25,00 m** do lado direito até o vértice de coordenada X: 677.504,65 Y: 8.534.596,03, confrontando com **Lote 03**, daí deflete à direita com uma distância de **10,00 m** ao fundo até o vértice de coordenada X: 677.494,73 Y: 8.534.597,30, confrontando com **Lote 39**, daí deflete à direita com uma distância de **25,00 m** do lado esquerdo até o vértice de coordenada X: 677.497,88 Y: 8.534.622,10, confrontando com **Lote 01**.

**Quadra: 50. Lote: 03. Área: 250,00 m<sup>2</sup>.** O Lote de terreno sob nº 03 da Quadra 50, do Loteamento denominado “Loteamento Nova Lapa”, no município de Bom Jesus da Lapa - BA, comarca de Bom Jesus da Lapa - BA, na quadra formada pelas , **RUA ZECA BAHIA, RUA ALAN CIRQUEIRA MIRANDA, AVENIDA DAS AMÉRICAS e RUA RAIMUNDO CESAR VERGNE DE SOUZA**, distante 20,00 m da esquina da RUA ZECA BAHIA com a RUA RAIMUNDO CESAR VERGNE DE SOUZA (Lote 01), de formato regular, abrangendo uma área de **250,00 m<sup>2</sup>** (duzentos e cinquenta metros quadrados) e um perímetro de 70,00 m. Para quem de dentro do lote 03 olha para a RUA ZECA BAHIA inicia-se a descrição no vértice na coordenada X: 677.507,80 Y: 8.534.620,83, com uma distância de **10,00 m** de frente até o vértice de coordenada X: 677.517,72 Y: 8.534.619,57, confrontando com **RUA ZECA BAHIA**, daí deflete à direita com uma distância de **25,00 m** do lado direito até o vértice de coordenada X: 677.514,57 Y: 8.534.594,77, confrontando com **Lote 04**, daí deflete à direita com uma distância de **10,00 m** ao fundo até o vértice de coordenada X: 677.504,65 Y: 8.534.596,03, confrontando com **Lote 38**, daí deflete à direita com uma distância de **25,00 m** do lado esquerdo até o vértice de coordenada X: 677.507,80 Y: 8.534.620,83, confrontando com **Lote 02**.

**Quadra: 50. Lote: 04. Área: 250,00 m<sup>2</sup>.** O Lote de terreno sob nº 04 da Quadra 50, do Loteamento denominado “Loteamento Nova Lapa”, no município de Bom Jesus da Lapa - BA, comarca de Bom Jesus da Lapa - BA, na quadra formada pelas , **RUA ZECA BAHIA, RUA ALAN CIRQUEIRA MIRANDA, AVENIDA DAS AMÉRICAS e RUA RAIMUNDO CESAR VERGNE DE SOUZA**, distante 30,00 m da esquina da RUA ZECA BAHIA com a RUA RAIMUNDO CESAR VERGNE DE SOUZA (Lote 01), de





**PREFEITURA MUNICIPAL DE BOM JESUS DA LAPA – BA**  
 Rua Mal. Floriano Peixoto, nº 208 – Centro -  
 Bom Jesus da Lapa – BA, CEP: 47.600-000.  
**CNPJ: 14.105.183/0001-14**  
 (77) 3481-3374



formato regular, abrangendo uma área de **250,00 m<sup>2</sup>** (duzentos e cinquenta metros quadrados) e um perímetro de 70,00 m. Para quem de dentro do lote 04 olha para a RUA ZECA BAHIA inicia-se a descrição no vértice na coordenada X: 677.517,72 Y: 8.534.619,57, com uma distância de **10,00 m** de frente até o vértice de coordenada X: 677.527,64 Y: 8.534.618,31, confrontando com **RUA ZECA BAHIA**, daí deflete à direita com uma distância de **25,00 m** do lado direito até o vértice de coordenada X: 677.524,49 Y: 8.534.593,51, confrontando com **Lote 05**, daí deflete à direita com uma distância de **10,00 m** ao fundo até o vértice de coordenada X: 677.514,57 Y: 8.534.594,77, confrontando com **Lote 37**, daí deflete à direita com uma distância de **25,00 m** do lado esquerdo até o vértice de coordenada X: 677.517,72 Y: 8.534.619,57, confrontando com **Lote 03**.

**Quadra: 50. Lote: 05. Área: 250,00 m<sup>2</sup>.** O Lote de terreno sob nº 05 da Quadra 50, do Loteamento denominado “Loteamento Nova Lapa”, no município de Bom Jesus da Lapa - BA, comarca de Bom Jesus da Lapa - BA, na quadra formada pelas , **RUA ZECA BAHIA, RUA ALAN CIRQUEIRA MIRANDA, AVENIDA DAS AMÉRICAS e RUA RAIMUNDO CESAR VERGNE DE SOUZA**, distante 40,00 m da esquina da RUA ZECA BAHIA com a RUA RAIMUNDO CESAR VERGNE DE SOUZA (Lote 01), de formato regular, abrangendo uma área de **250,00 m<sup>2</sup>** (duzentos e cinquenta metros quadrados) e um perímetro de 70,00 m. Para quem de dentro do lote 05 olha para a RUA ZECA BAHIA inicia-se a descrição no vértice na coordenada X: 677.527,64 Y: 8.534.618,31, com uma distância de **10,00 m** de frente até o vértice de coordenada X: 677.537,56 Y: 8.534.617,05, confrontando com **RUA ZECA BAHIA**, daí deflete à direita com uma distância de **25,00 m** do lado direito até o vértice de coordenada X: 677.534,41 Y: 8.534.592,25, confrontando com **Lote 06**, daí deflete à direita com uma distância de **10,00 m** ao fundo até o vértice de coordenada X: 677.524,49 Y: 8.534.593,51, confrontando com **Lote 36**, daí deflete à direita com uma distância de **25,00 m** do lado esquerdo até o vértice de coordenada X: 677.527,64 Y: 8.534.618,31, confrontando com **Lote 04**.

**Quadra: 50. Lote: 06. Área: 250,00 m<sup>2</sup>.** O Lote de terreno sob nº 06 da Quadra 50, do Loteamento denominado “Loteamento Nova Lapa”, no município de Bom Jesus da Lapa - BA, comarca de Bom Jesus da Lapa - BA, na quadra formada pelas , **RUA ZECA BAHIA, RUA ALAN CIRQUEIRA MIRANDA, AVENIDA DAS AMÉRICAS e RUA RAIMUNDO CESAR VERGNE DE SOUZA**, distante 50,00 m da esquina da RUA ZECA BAHIA com a RUA RAIMUNDO CESAR VERGNE DE SOUZA (Lote 01), de formato regular, abrangendo uma área de **250,00 m<sup>2</sup>** (duzentos e cinquenta metros quadrados) e um perímetro de 70,00 m. Para quem de dentro do lote 06 olha para a RUA ZECA BAHIA inicia-se a descrição no vértice na coordenada X: 677.537,56 Y: 8.534.617,05, com uma distância de **10,00 m** de frente até o vértice de coordenada X: 677.547,48 Y: 8.534.615,79, confrontando com **RUA ZECA BAHIA**, daí deflete à direita com uma distância de **25,00 m** do lado direito até o vértice de coordenada X: 677.544,33 Y: 8.534.590,99, confrontando com **Lote 07**, daí deflete à direita com uma distância de **10,00 m** ao fundo até o vértice de





**PREFEITURA MUNICIPAL DE BOM JESUS DA LAPA – BA**  
Rua Mal. Floriano Peixoto, nº 208 – Centro -  
Bom Jesus da Lapa – BA, CEP: 47.600-000.  
**CNPJ: 14.105.183/0001-14**  
(77) 3481-3374



coordenada X: 677.534,41 Y: 8.534.592,25, confrontando com **Lote 35**, daí deflete à direita com uma distância de **25,00 m** do lado esquerdo até o vértice de coordenada X: 677.537,56 Y: 8.534.617,05, confrontando com **Lote 05**.

**Quadra: 50. Lote: 07. Área: 250,00 m<sup>2</sup>.** O Lote de terreno sob nº 07 da Quadra 50, do **Loteamento denominado “Loteamento Nova Lapa”**, no município de Bom Jesus da Lapa - BA, comarca de Bom Jesus da Lapa - BA, na quadra formada pelas, **RUA ZECA BAHIA, RUA ALAN CIRQUEIRA MIRANDA, AVENIDA DAS AMÉRICAS e RUA RAIMUNDO CESAR VERGNE DE SOUZA**, distante 60,00 m da esquina da RUA ZECA BAHIA com a RUA RAIMUNDO CESAR VERGNE DE SOUZA (Lote 01), de formato regular, abrangendo uma área de **250,00 m<sup>2</sup>** (duzentos e cinquenta metros quadrados) e um perímetro de 70,00 m. Para quem de dentro do lote 07 olha para a RUA ZECA BAHIA inicia-se a descrição no vértice na coordenada X: 677.547,48 Y: 8.534.615,79, com uma distância de **10,00 m** de frente até o vértice de coordenada X: 677.557,41 Y: 8.534.614,53, confrontando com **RUA ZECA BAHIA**, daí deflete à direita com uma distância de **25,00 m** do lado direito até o vértice de coordenada X: 677.554,25 Y: 8.534.589,73, confrontando com **Lote 08**, daí deflete à direita com uma distância de **10,00 m** ao fundo até o vértice de coordenada X: 677.544,33 Y: 8.534.590,99, confrontando com **Lote 34**, daí deflete à direita com uma distância de **25,00 m** do lado esquerdo até o vértice de coordenada X: 677.547,48 Y: 8.534.615,79, confrontando com **Lote 06**.

**Quadra: 50. Lote: 08. Área: 250,00 m<sup>2</sup>.** O Lote de terreno sob nº 08 da Quadra 50, do **Loteamento denominado “Loteamento Nova Lapa”**, no município de Bom Jesus da Lapa - BA, comarca de Bom Jesus da Lapa - BA, na quadra formada pelas, **RUA ZECA BAHIA, RUA ALAN CIRQUEIRA MIRANDA, AVENIDA DAS AMÉRICAS e RUA RAIMUNDO CESAR VERGNE DE SOUZA**, distante 70,00 m da esquina da RUA ZECA BAHIA com a RUA RAIMUNDO CESAR VERGNE DE SOUZA (Lote 01), de formato regular, abrangendo uma área de **250,00 m<sup>2</sup>** (duzentos e cinquenta metros quadrados) e um perímetro de 70,00 m. Para quem de dentro do lote 08 olha para a RUA ZECA BAHIA inicia-se a descrição no vértice na coordenada X: 677.557,41 Y: 8.534.614,53, com uma distância de **10,00 m** de frente até o vértice de coordenada X: 677.567,33 Y: 8.534.613,27, confrontando com **RUA ZECA BAHIA**, daí deflete à direita com uma distância de **25,00 m** do lado direito até o vértice de coordenada X: 677.564,17 Y: 8.534.588,47, confrontando com **Lote 09**, daí deflete à direita com uma distância de **10,00 m** ao fundo até o vértice de coordenada X: 677.554,25 Y: 8.534.589,73, confrontando com **Lote 33**, daí deflete à direita com uma distância de **25,00 m** do lado esquerdo até o vértice de coordenada X: 677.557,41 Y: 8.534.614,53, confrontando com **Lote 07**.

**Quadra: 50. Lote: 09. Área: 250,00 m<sup>2</sup>.** O Lote de terreno sob nº 09 da Quadra 50, do **Loteamento denominado “Loteamento Nova Lapa”**, no município de Bom Jesus da Lapa - BA, comarca de Bom Jesus da Lapa - BA, na quadra formada





**PREFEITURA MUNICIPAL DE BOM JESUS DA LAPA – BA**  
 Rua Mal. Floriano Peixoto, nº 208 – Centro -  
 Bom Jesus da Lapa – BA, CEP: 47.600-000.  
**CNPJ: 14.105.183/0001-14**  
 (77) 3481-3374



pelas , **RUA ZECA BAHIA, RUA ALAN CIRQUEIRA MIRANDA, AVENIDA DAS AMÉRICAS e RUA RAIMUNDO CESAR VERGNE DE SOUZA**, distante 80,00 m da esquina da RUA ZECA BAHIA com a RUA RAIMUNDO CESAR VERGNE DE SOUZA (Lote 01), de formato regular, abrangendo uma área de **250,00 m<sup>2</sup>** (duzentos e cinquenta metros quadrados) e um perímetro de 70,00 m. Para quem de dentro do lote 09 olha para a RUA ZECA BAHIA inicia-se a descrição no vértice na coordenada X: 677.567,33 Y: 8.534.613,27, com uma distância de **10,00 m** de frente até o vértice de coordenada X: 677.577,25 Y: 8.534.612,01, confrontando com **RUA ZECA BAHIA**, daí deflete à direita com uma distância de **25,00 m** do lado direito até o vértice de coordenada X: 677.574,09 Y: 8.534.587,21, confrontando com **Lote 10**, daí deflete à direita com uma distância de **10,00 m** ao fundo até o vértice de coordenada X: 677.564,17 Y: 8.534.588,47, confrontando com **Lote 32**, daí deflete à direita com uma distância de **25,00 m** do lado esquerdo até o vértice de coordenada X: 677.567,33 Y: 8.534.613,27, confrontando com **Lote 08**.

**Quadra: 50. Lote: 10. Área: 250,00 m<sup>2</sup>.** O Lote de terreno sob nº 10 da Quadra 50, do **Loteamento denominado “Loteamento Nova Lapa”**, no município de Bom Jesus da Lapa - BA, comarca de Bom Jesus da Lapa - BA, na quadra formada pelas , **RUA ZECA BAHIA, RUA ALAN CIRQUEIRA MIRANDA, AVENIDA DAS AMÉRICAS e RUA RAIMUNDO CESAR VERGNE DE SOUZA**, distante 90,00 m da esquina da RUA ZECA BAHIA com a RUA RAIMUNDO CESAR VERGNE DE SOUZA (Lote 01), de formato regular, abrangendo uma área de **250,00 m<sup>2</sup>** (duzentos e cinquenta metros quadrados) e um perímetro de 70,00 m. Para quem de dentro do lote 10 olha para a RUA ZECA BAHIA inicia-se a descrição no vértice na coordenada X: 677.577,25 Y: 8.534.612,01, com uma distância de **10,00 m** de frente até o vértice de coordenada X: 677.587,17 Y: 8.534.610,75, confrontando com **RUA ZECA BAHIA**, daí deflete à direita com uma distância de **25,00 m** do lado direito até o vértice de coordenada X: 677.584,01 Y: 8.534.585,95, confrontando com **Lote 11**, daí deflete à direita com uma distância de **10,00 m** ao fundo até o vértice de coordenada X: 677.574,09 Y: 8.534.587,21, confrontando com **Lote 31**, daí deflete à direita com uma distância de **25,00 m** do lado esquerdo até o vértice de coordenada X: 677.577,25 Y: 8.534.612,01, confrontando com **Lote 09**.

**Quadra: 50. Lote: 11. Área: 250,00 m<sup>2</sup>.** O Lote de terreno sob nº 11 da Quadra 50, do **Loteamento denominado “Loteamento Nova Lapa”**, no município de Bom Jesus da Lapa - BA, comarca de Bom Jesus da Lapa - BA, na quadra formada pelas , **RUA ZECA BAHIA, RUA ALAN CIRQUEIRA MIRANDA, AVENIDA DAS AMÉRICAS e RUA RAIMUNDO CESAR VERGNE DE SOUZA**, distante 100,00 m da esquina da RUA ZECA BAHIA com a RUA RAIMUNDO CESAR VERGNE DE SOUZA (Lote 01), de formato regular, abrangendo uma área de **250,00 m<sup>2</sup>** (duzentos e cinquenta metros quadrados) e um perímetro de 70,00 m. Para quem de dentro do lote 11 olha para a RUA ZECA BAHIA inicia-se a descrição no vértice na coordenada X: 677.587,17 Y: 8.534.610,75, com uma distância de **10,00 m** de frente até o vértice de coordenada X: 677.597,09 Y: 8.534.609,48, confrontando com **RUA ZECA BAHIA**,





**PREFEITURA MUNICIPAL DE BOM JESUS DA LAPA – BA**  
 Rua Mal. Floriano Peixoto, nº 208 – Centro -  
 Bom Jesus da Lapa – BA, CEP: 47.600-000.  
**CNPJ: 14.105.183/0001-14**  
 (77) 3481-3374



daí deflete à direita com uma distância de **25,00 m** do lado direito até o vértice de coordenada X: 677.593,93 Y: 8.534.584,68, confrontando com **Lote 12**, daí deflete à direita com uma distância de **10,00 m** ao fundo até o vértice de coordenada X: 677.584,01 Y: 8.534.585,95, confrontando com **Lote 30**, daí deflete à direita com uma distância de **25,00 m** do lado esquerdo até o vértice de coordenada X: 677.587,17 Y: 8.534.610,75, confrontando com **Lote 10**.

**Quadra: 50. Lote: 12. Área: 250,00 m<sup>2</sup>.** O **Lote de terreno sob nº 12 da Quadra 50**, do **Loteamento denominado “Loteamento Nova Lapa”**, no município de Bom Jesus da Lapa - BA, comarca de Bom Jesus da Lapa - BA, na quadra formada pelas , **RUA ZECA BAHIA, RUA ALAN CIRQUEIRA MIRANDA, AVENIDA DAS AMÉRICAS e RUA RAIMUNDO CESAR VERGNE DE SOUZA**, distante 110,00 m da esquina da RUA ZECA BAHIA com a RUA RAIMUNDO CESAR VERGNE DE SOUZA (Lote 01), de formato regular, abrangendo uma área de **250,00 m<sup>2</sup>** (duzentos e cinquenta metros quadrados) e um perímetro de 70,00 m. Para quem de dentro do lote 12 olha para a RUA ZECA BAHIA inicia-se a descrição no vértice na coordenada X: 677.597,09 Y: 8.534.609,48, com uma distância de **10,00 m** de frente até o vértice de coordenada X: 677.607,01 Y: 8.534.608,22, confrontando com **RUA ZECA BAHIA**, daí deflete à direita com uma distância de **25,00 m** do lado direito até o vértice de coordenada X: 677.603,85 Y: 8.534.583,42, confrontando com **Lote 13**, daí deflete à direita com uma distância de **10,00 m** ao fundo até o vértice de coordenada X: 677.593,93 Y: 8.534.584,68, confrontando com **Lote 29**, daí deflete à direita com uma distância de **25,00 m** do lado esquerdo até o vértice de coordenada X: 677.597,09 Y: 8.534.609,48, confrontando com **Lote 11**.

**Quadra: 50. Lote: 13. Área: 250,00 m<sup>2</sup>.** O **Lote de terreno sob nº 13 da Quadra 50**, do **Loteamento denominado “Loteamento Nova Lapa”**, no município de Bom Jesus da Lapa - BA, comarca de Bom Jesus da Lapa - BA, na quadra formada pelas , **RUA ZECA BAHIA, RUA ALAN CIRQUEIRA MIRANDA, AVENIDA DAS AMÉRICAS e RUA RAIMUNDO CESAR VERGNE DE SOUZA**, distante 120,00 m da esquina da RUA ZECA BAHIA com a RUA RAIMUNDO CESAR VERGNE DE SOUZA (Lote 01), de formato regular, abrangendo uma área de **250,00 m<sup>2</sup>** (duzentos e cinquenta metros quadrados) e um perímetro de 70,00 m. Para quem de dentro do lote 13 olha para a RUA ZECA BAHIA inicia-se a descrição no vértice na coordenada X: 677.607,01 Y: 8.534.608,22, com uma distância de **10,00 m** de frente até o vértice de coordenada X: 677.616,93 Y: 8.534.606,96, confrontando com **RUA ZECA BAHIA**, daí deflete à direita com uma distância de **25,00 m** do lado direito até o vértice de coordenada X: 677.613,77 Y: 8.534.582,16, confrontando com **Lote 14**, daí deflete à direita com uma distância de **10,00 m** ao fundo até o vértice de coordenada X: 677.603,85 Y: 8.534.583,42, confrontando com **Lote 28**, daí deflete à direita com uma distância de **25,00 m** do lado esquerdo até o vértice de coordenada X: 677.607,01 Y: 8.534.608,22, confrontando com **Lote 12**.





PREFEITURA MUNICIPAL DE BOM JESUS DA LAPA – BA  
 Rua Mal. Floriano Peixoto, nº 208 – Centro -  
 Bom Jesus da Lapa – BA, CEP: 47.600-000.  
 CNPJ: 14.105.183/0001-14  
 (77) 3481-3374



**Quadra: 50. Lote: 14. Área: 250,00 m<sup>2</sup>.** O Lote de terreno sob nº 14 da Quadra 50, do Loteamento denominado “Loteamento Nova Lapa”, no município de Bom Jesus da Lapa - BA, comarca de Bom Jesus da Lapa - BA, na quadra formada pelas , **RUA ZECA BAHIA, RUA ALAN CIRQUEIRA MIRANDA, AVENIDA DAS AMÉRICAS e RUA RAIMUNDO CESAR VERGNE DE SOUZA**, distante 130,00 m da esquina da RUA ZECA BAHIA com a RUA RAIMUNDO CESAR VERGNE DE SOUZA (Lote 01), de formato regular, abrangendo uma área de **250,00 m<sup>2</sup>** (duzentos e cinquenta metros quadrados) e um perímetro de 70,00 m. Para quem de dentro do lote 14 olha para a RUA ZECA BAHIA inicia-se a descrição no vértice na coordenada X: 677.616,93 Y: 8.534.606,96, com uma distância de **10,00 m** de frente até o vértice de coordenada X: 677.626,85 Y: 8.534.605,70, confrontando com **RUA ZECA BAHIA**, daí deflete à direita com uma distância de **25,00 m** do lado direito até o vértice de coordenada X: 677.623,69 Y: 8.534.580,90, confrontando com **Lote 15**, daí deflete à direita com uma distância de **10,00 m** ao fundo até o vértice de coordenada X: 677.613,77 Y: 8.534.582,16, confrontando com **Lote 27**, daí deflete à direita com uma distância de **25,00 m** do lado esquerdo até o vértice de coordenada X: 677.616,93 Y: 8.534.606,96, confrontando com **Lote 13**.

**Quadra: 50. Lote: 15. Área: 250,00 m<sup>2</sup>.** O Lote de terreno sob nº 15 da Quadra 50, do Loteamento denominado “Loteamento Nova Lapa”, no município de Bom Jesus da Lapa - BA, comarca de Bom Jesus da Lapa - BA, na quadra formada pelas , **RUA ZECA BAHIA, RUA ALAN CIRQUEIRA MIRANDA, AVENIDA DAS AMÉRICAS e RUA RAIMUNDO CESAR VERGNE DE SOUZA**, distante 140,00 m da esquina da RUA ZECA BAHIA com a RUA RAIMUNDO CESAR VERGNE DE SOUZA (Lote 01), de formato regular, abrangendo uma área de **250,00 m<sup>2</sup>** (duzentos e cinquenta metros quadrados) e um perímetro de 70,00 m. Para quem de dentro do lote 15 olha para a RUA ZECA BAHIA inicia-se a descrição no vértice na coordenada X: 677.626,85 Y: 8.534.605,70, com uma distância de **10,00 m** de frente até o vértice de coordenada X: 677.636,77 Y: 8.534.604,44, confrontando com **RUA ZECA BAHIA**, daí deflete à direita com uma distância de **25,00 m** do lado direito até o vértice de coordenada X: 677.633,61 Y: 8.534.579,64, confrontando com **Lote 16**, daí deflete à direita com uma distância de **10,00 m** ao fundo até o vértice de coordenada X: 677.623,69 Y: 8.534.580,90, confrontando com **Lote 26**, daí deflete à direita com uma distância de **25,00 m** do lado esquerdo até o vértice de coordenada X: 677.626,85 Y: 8.534.605,70, confrontando com **Lote 14**.

**Quadra: 50. Lote: 16. Área: 250,00 m<sup>2</sup>.** O Lote de terreno sob nº 16 da Quadra 50, do Loteamento denominado “Loteamento Nova Lapa”, no município de Bom Jesus da Lapa - BA, comarca de Bom Jesus da Lapa - BA, na quadra formada pelas , **RUA ZECA BAHIA, RUA ALAN CIRQUEIRA MIRANDA, AVENIDA DAS AMÉRICAS e RUA RAIMUNDO CESAR VERGNE DE SOUZA**, distante 150,00 m da esquina da RUA ZECA BAHIA com a RUA RAIMUNDO CESAR VERGNE DE SOUZA (Lote 01), de formato regular, abrangendo uma área de **250,00 m<sup>2</sup>** (duzentos e cinquenta metros quadrados) e um perímetro de 70,00 m. Para quem de dentro do lote 16





**PREFEITURA MUNICIPAL DE BOM JESUS DA LAPA – BA**  
Rua Mal. Floriano Peixoto, nº 208 – Centro -  
Bom Jesus da Lapa – BA, CEP: 47.600-000.  
**CNPJ: 14.105.183/0001-14**  
(77) 3481-3374



olha para a RUA ZECA BAHIA inicia-se a descrição no vértice na coordenada X: 677.636,77 Y: 8.534.604,44, com uma distância de **10,00 m** de frente até o vértice de coordenada X: 677.646,69 Y: 8.534.603,18, confrontando com **RUA ZECA BAHIA**, daí deflete à direita com uma distância de **25,00 m** do lado direito até o vértice de coordenada X: 677.643,53 Y: 8.534.578,38, confrontando com **Lote 17**, daí deflete à direita com uma distância de **10,00 m** ao fundo até o vértice de coordenada X: 677.633,61 Y: 8.534.579,64, confrontando com **Lote 25**, daí deflete à direita com uma distância de **25,00 m** do lado esquerdo até o vértice de coordenada X: 677.636,77 Y: 8.534.604,44, confrontando com **Lote 15**.

**Quadra: 50. Lote: 17. Área: 250,00 m<sup>2</sup>.** O Lote de terreno sob nº 17 da Quadra 50, do **Loteamento denominado “Loteamento Nova Lapa”**, no município de Bom Jesus da Lapa - BA, comarca de Bom Jesus da Lapa - BA, na quadra formada pelas , **RUA ZECA BAHIA, RUA ALAN CIRQUEIRA MIRANDA, AVENIDA DAS AMÉRICAS e RUA RAIMUNDO CESAR VERGNE DE SOUZA**, distante 160,00 m da esquina da RUA ZECA BAHIA com a RUA RAIMUNDO CESAR VERGNE DE SOUZA (Lote 01), de formato regular, abrangendo uma área de **250,00 m<sup>2</sup>** (duzentos e cinquenta metros quadrados) e um perímetro de 70,00 m. Para quem de dentro do lote 17 olha para a RUA ZECA BAHIA inicia-se a descrição no vértice na coordenada X: 677.646,69 Y: 8.534.603,18, com uma distância de **10,00 m** de frente até o vértice de coordenada X: 677.656,61 Y: 8.534.601,92, confrontando com **RUA ZECA BAHIA**, daí deflete à direita com uma distância de **25,00 m** do lado direito até o vértice de coordenada X: 677.653,45 Y: 8.534.577,12, confrontando com **Lote 18**, daí deflete à direita com uma distância de **10,00 m** ao fundo até o vértice de coordenada X: 677.643,53 Y: 8.534.578,38, confrontando com **Lote 24**, daí deflete à direita com uma distância de **25,00 m** do lado esquerdo até o vértice de coordenada X: 677.646,69 Y: 8.534.603,18, confrontando com **Lote 16**.

**Quadra: 50. Lote: 18. Área: 250,00 m<sup>2</sup>.** O Lote de terreno sob nº 18 da Quadra 50, do **Loteamento denominado “Loteamento Nova Lapa”**, no município de Bom Jesus da Lapa - BA, comarca de Bom Jesus da Lapa - BA, na quadra formada pelas , **RUA ZECA BAHIA, RUA ALAN CIRQUEIRA MIRANDA, AVENIDA DAS AMÉRICAS e RUA RAIMUNDO CESAR VERGNE DE SOUZA**, distante 170,00 m da esquina da RUA ZECA BAHIA com a RUA RAIMUNDO CESAR VERGNE DE SOUZA (Lote 01), de formato regular, abrangendo uma área de **250,00 m<sup>2</sup>** (duzentos e cinquenta metros quadrados) e um perímetro de 70,00 m. Para quem de dentro do lote 18 olha para a RUA ZECA BAHIA inicia-se a descrição no vértice na coordenada X: 677.656,61 Y: 8.534.601,92, com uma distância de **10,00 m** de frente até o vértice de coordenada X: 677.666,53 Y: 8.534.600,66, confrontando com **RUA ZECA BAHIA**, daí deflete à direita com uma distância de **25,00 m** do lado direito até o vértice de coordenada X: 677.663,37 Y: 8.534.575,86, confrontando com **Lote 19**, daí deflete à direita com uma distância de **10,00 m** ao fundo até o vértice de coordenada X: 677.653,45 Y: 8.534.577,12, confrontando com **Lote 23**, daí deflete







**PREFEITURA MUNICIPAL DE BOM JESUS DA LAPA – BA**  
 Rua Mal. Floriano Peixoto, nº 208 – Centro -  
 Bom Jesus da Lapa – BA, CEP: 47.600-000.  
**CNPJ: 14.105.183/0001-14**  
 (77) 3481-3374



à direita com uma distância de **25,00 m** do lado esquerdo até o vértice de coordenada X: 677.656,61 Y: 8.534.601,92, confrontando com **Lote 17**.

**Quadra: 50. Lote: 19. Área: 250,00 m<sup>2</sup>.** O Lote de terreno sob nº 19 da Quadra 50, do Loteamento denominado “Loteamento Nova Lapa”, no município de Bom Jesus da Lapa - BA, comarca de Bom Jesus da Lapa - BA, na quadra formada pelas , **RUA ZECA BAHIA, RUA ALAN CIRQUEIRA MIRANDA, AVENIDA DAS AMÉRICAS e RUA RAIMUNDO CESAR VERGNE DE SOUZA**, distante 180,00 m da esquina da RUA ZECA BAHIA com a RUA RAIMUNDO CESAR VERGNE DE SOUZA (Lote 01), de formato regular, abrangendo uma área de **250,00 m<sup>2</sup>** (duzentos e cinquenta metros quadrados) e um perímetro de 70,00 m. Para quem de dentro do lote 19 olha para a RUA ZECA BAHIA inicia-se a descrição no vértice na coordenada X: 677.666,53 Y: 8.534.600,66, com uma distância de **10,00 m** de frente até o vértice de coordenada X: 677.676,45 Y: 8.534.599,40, confrontando com **RUA ZECA BAHIA**, daí deflete à direita com uma distância de **25,00 m** do lado direito até o vértice de coordenada X: 677.673,29 Y: 8.534.574,59, confrontando com **Lote 20**, daí deflete à direita com uma distância de **10,00 m** ao fundo até o vértice de coordenada X: 677.663,37 Y: 8.534.575,86, confrontando com **Lote 22**, daí deflete à direita com uma distância de **25,00 m** do lado esquerdo até o vértice de coordenada X: 677.666,53 Y: 8.534.600,66, confrontando com **Lote 18**.

**Quadra: 50. Lote: 20. Área: 250,00 m<sup>2</sup>.** O Lote de terreno sob nº 20 da Quadra 50, do Loteamento denominado “Loteamento Nova Lapa”, no município de Bom Jesus da Lapa - BA, comarca de Bom Jesus da Lapa - BA, na quadra formada pelas , **RUA ZECA BAHIA, RUA ALAN CIRQUEIRA MIRANDA, AVENIDA DAS AMÉRICAS e RUA RAIMUNDO CESAR VERGNE DE SOUZA**, localizado na esquina da RUA ZECA BAHIA com a RUA ALAN CIRQUEIRA MIRANDA, de formato regular, abrangendo uma área de **250,00 m<sup>2</sup>** (duzentos e cinquenta metros quadrados) e um perímetro de 70,00 m. Para quem de dentro do lote 20 olha para a RUA ZECA BAHIA inicia-se a descrição no vértice na coordenada X: 677.676,45 Y: 8.534.599,40, com uma distância de **10,00 m** de frente até o vértice de coordenada X: 677.686,37 Y: 8.534.598,13, confrontando com **RUA ZECA BAHIA**, daí deflete à direita com uma distância de **25,00 m** do lado direito até o vértice de coordenada X: 677.683,21 Y: 8.534.573,33, confrontando com **RUA ALAN CIRQUEIRA MIRANDA**, daí deflete à direita com uma distância de **10,00 m** ao fundo até o vértice de coordenada X: 677.673,29 Y: 8.534.574,59, confrontando com **Lote 21**, daí deflete à direita com uma distância de **25,00 m** do lado esquerdo até o vértice de coordenada X: 677.676,45 Y: 8.534.599,40, confrontando com **Lote 19**.

**Quadra: 50. Lote: 21. Área: 250,00 m<sup>2</sup>.** O Lote de terreno sob nº 21 da Quadra 50, do Loteamento denominado “Loteamento Nova Lapa”, no município de Bom Jesus da Lapa - BA, comarca de Bom Jesus da Lapa - BA, na quadra formada pelas , **RUA ZECA BAHIA, RUA ALAN CIRQUEIRA MIRANDA, AVENIDA DAS AMÉRICAS**





**PREFEITURA MUNICIPAL DE BOM JESUS DA LAPA – BA**  
 Rua Mal. Floriano Peixoto, nº 208 – Centro -  
 Bom Jesus da Lapa – BA, CEP: 47.600-000.  
**CNPJ: 14.105.183/0001-14**  
 (77) 3481-3374



**e RUA RAIMUNDO CESAR VERGNE DE SOUZA**, localizado na esquina da AVENIDA DAS AMÉRICAS com a RUA ALAN CIRQUEIRA MIRANDA, de formato regular, abrangendo uma área de **250,00 m<sup>2</sup>** (duzentos e cinquenta metros quadrados) e um perímetro de 70,00 m. Para quem de dentro do lote 21 olha para a AVENIDA DAS AMÉRICAS inicia-se a descrição no vértice na coordenada X: 677.680,06 Y: 8.534.548,53, com uma distância de **10,00 m** de frente até o vértice de coordenada X: 677.670,14 Y: 8.534.549,79, confrontando com **AVENIDA DAS AMÉRICAS**, daí deflete à direita com uma distância de **25,00 m** do lado direito até o vértice de coordenada X: 677.673,29 Y: 8.534.574,59, confrontando com **Lote 22**, daí deflete à direita com uma distância de **10,00 m** ao fundo até o vértice de coordenada X: 677.683,21 Y: 8.534.573,33, confrontando com **Lote 20**, daí deflete à direita com uma distância de **25,00 m** do lado esquerdo até o vértice de coordenada X: 677.680,06 Y: 8.534.548,53, confrontando com **RUA ALAN CIRQUEIRA MIRANDA**.

**Quadra: 50. Lote: 22. Área: 250,00 m<sup>2</sup>.** O Lote de terreno sob nº 22 da Quadra 50, do Loteamento denominado “Loteamento Nova Lapa”, no município de Bom Jesus da Lapa - BA, comarca de Bom Jesus da Lapa - BA, na quadra formada pelas , **RUA ZECA BAHIA, RUA ALAN CIRQUEIRA MIRANDA, AVENIDA DAS AMÉRICAS e RUA RAIMUNDO CESAR VERGNE DE SOUZA**, distante 10,00 m da esquina da AVENIDA DAS AMÉRICAS com a RUA ALAN CIRQUEIRA MIRANDA (Lote 21), de formato regular, abrangendo uma área de **250,00 m<sup>2</sup>** (duzentos e cinquenta metros quadrados) e um perímetro de 70,00 m. Para quem de dentro do lote 22 olha para a AVENIDA DAS AMÉRICAS inicia-se a descrição no vértice na coordenada X: 677.670,14 Y: 8.534.549,79, com uma distância de **10,00 m** de frente até o vértice de coordenada X: 677.660,22 Y: 8.534.551,06, confrontando com **AVENIDA DAS AMÉRICAS**, daí deflete à direita com uma distância de **25,00 m** do lado direito até o vértice de coordenada X: 677.663,37 Y: 8.534.575,86, confrontando com **Lote 23**, daí deflete à direita com uma distância de **10,00 m** ao fundo até o vértice de coordenada X: 677.673,29 Y: 8.534.574,59, confrontando com **Lote 19**, daí deflete à direita com uma distância de **25,00 m** do lado esquerdo até o vértice de coordenada X: 677.670,14 Y: 8.534.549,79, confrontando com **Lote 21**.

**Quadra: 50. Lote: 23. Área: 250,00 m<sup>2</sup>.** O Lote de terreno sob nº 23 da Quadra 50, do Loteamento denominado “Loteamento Nova Lapa”, no município de Bom Jesus da Lapa - BA, comarca de Bom Jesus da Lapa - BA, na quadra formada pelas , **RUA ZECA BAHIA, RUA ALAN CIRQUEIRA MIRANDA, AVENIDA DAS AMÉRICAS e RUA RAIMUNDO CESAR VERGNE DE SOUZA**, distante 20,00 m da esquina da AVENIDA DAS AMÉRICAS com a RUA ALAN CIRQUEIRA MIRANDA (Lote 21), de formato regular, abrangendo uma área de **250,00 m<sup>2</sup>** (duzentos e cinquenta metros quadrados) e um perímetro de 70,00 m. Para quem de dentro do lote 23 olha para a AVENIDA DAS AMÉRICAS inicia-se a descrição no vértice na coordenada X: 677.660,22 Y: 8.534.551,06, com uma distância de **10,00 m** de





**PREFEITURA MUNICIPAL DE BOM JESUS DA LAPA – BA**

Rua Mal. Floriano Peixoto, nº 208 – Centro -  
Bom Jesus da Lapa – BA, CEP: 47.600-000.

**CNPJ: 14.105.183/0001-14**

(77) 3481-3374



frente até o vértice de coordenada X: 677.650,30 Y: 8.534.552,32, confrontando com **AVENIDA DAS AMÉRICAS**, daí deflete à direita com uma distância de **25,00 m** do lado direito até o vértice de coordenada X: 677.653,45 Y: 8.534.577,12, confrontando com **Lote 24**, daí deflete à direita com uma distância de **10,00 m** ao fundo até o vértice de coordenada X: 677.663,37 Y: 8.534.575,86, confrontando com **Lote 18**, daí deflete à direita com uma distância de **25,00 m** do lado esquerdo até o vértice de coordenada X: 677.660,22 Y: 8.534.551,06, confrontando com **Lote 22**.

**Quadra: 50. Lote: 24. Área: 250,00 m<sup>2</sup>.** O Lote de terreno sob nº 24 da Quadra 50, do Loteamento denominado “Loteamento Nova Lapa”, no município de Bom Jesus da Lapa - BA, comarca de Bom Jesus da Lapa - BA, na quadra formada pelas , **RUA ZECA BAHIA, RUA ALAN CIRQUEIRA MIRANDA, AVENIDA DAS AMÉRICAS e RUA RAIMUNDO CESAR VERGNE DE SOUZA**, distante 30,00 m da esquina da AVENIDA DAS AMÉRICAS com a RUA ALAN CIRQUEIRA MIRANDA (Lote 21), de formato regular, abrangendo uma área de **250,00 m<sup>2</sup>** (duzentos e cinquenta metros quadrados) e um perímetro de 70,00 m. Para quem de dentro do lote 24 olha para a AVENIDA DAS AMÉRICAS inicia-se a descrição no vértice na coordenada X: 677.650,30 Y: 8.534.552,32, com uma distância de **10,00 m** de frente até o vértice de coordenada X: 677.640,38 Y: 8.534.553,58, confrontando com **AVENIDA DAS AMÉRICAS**, daí deflete à direita com uma distância de **25,00 m** do lado direito até o vértice de coordenada X: 677.643,53 Y: 8.534.578,38, confrontando com **Lote 25**, daí deflete à direita com uma distância de **10,00 m** ao fundo até o vértice de coordenada X: 677.653,45 Y: 8.534.577,12, confrontando com **Lote 17**, daí deflete à direita com uma distância de **25,00 m** do lado esquerdo até o vértice de coordenada X: 677.650,30 Y: 8.534.552,32, confrontando com **Lote 23**.

**Quadra: 50. Lote: 25. Área: 250,00 m<sup>2</sup>.** O Lote de terreno sob nº 25 da Quadra 50, do Loteamento denominado “Loteamento Nova Lapa”, no município de Bom Jesus da Lapa - BA, comarca de Bom Jesus da Lapa - BA, na quadra formada pelas , **RUA ZECA BAHIA, RUA ALAN CIRQUEIRA MIRANDA, AVENIDA DAS AMÉRICAS e RUA RAIMUNDO CESAR VERGNE DE SOUZA**, distante 40,00 m da esquina da AVENIDA DAS AMÉRICAS com a RUA ALAN CIRQUEIRA MIRANDA (Lote 21), de formato regular, abrangendo uma área de **250,00 m<sup>2</sup>** (duzentos e cinquenta metros quadrados) e um perímetro de 70,00 m. Para quem de dentro do lote 25 olha para a AVENIDA DAS AMÉRICAS inicia-se a descrição no vértice na coordenada X: 677.640,38 Y: 8.534.553,58, com uma distância de **10,00 m** de frente até o vértice de coordenada X: 677.630,46 Y: 8.534.554,84, confrontando com **AVENIDA DAS AMÉRICAS**, daí deflete à direita com uma distância de **25,00 m** do lado direito até o vértice de coordenada X: 677.633,61 Y: 8.534.579,64, confrontando com **Lote 26**, daí deflete à direita com uma distância de **10,00 m** ao fundo até o vértice de coordenada X: 677.643,53 Y: 8.534.578,38, confrontando com **Lote 16**, daí deflete à direita com uma distância de **25,00 m** do lado



**PREFEITURA MUNICIPAL DE BOM JESUS DA LAPA – BA**Rua Mal. Floriano Peixoto, nº 208 – Centro -  
Bom Jesus da Lapa – BA, CEP: 47.600-000.**CNPJ: 14.105.183/0001-14**

(77) 3481-3374



esquerdo até o vértice de coordenada X: 677.640,38 Y: 8.534.553,58, confrontando com **Lote 24**.

**Quadra: 50. Lote: 26. Área: 250,00 m<sup>2</sup>.** O Lote de terreno sob nº 26 da Quadra 50, do Loteamento denominado “Loteamento Nova Lapa”, no município de Bom Jesus da Lapa - BA, comarca de Bom Jesus da Lapa - BA, na quadra formada pelas , **RUA ZECA BAHIA, RUA ALAN CIRQUEIRA MIRANDA, AVENIDA DAS AMÉRICAS e RUA RAIMUNDO CESAR VERGNE DE SOUZA**, distante 50,00 m da esquina da AVENIDA DAS AMÉRICAS com a RUA ALAN CIRQUEIRA MIRANDA (Lote 21), de formato regular, abrangendo uma área de **250,00 m<sup>2</sup>** (duzentos e cinquenta metros quadrados) e um perímetro de 70,00 m. Para quem de dentro do lote 26 olha para a AVENIDA DAS AMÉRICAS inicia-se a descrição no vértice na coordenada X: 677.630,46 Y: 8.534.554,84, com uma distância de **10,00 m** de frente até o vértice de coordenada X: 677.620,54 Y: 8.534.556,10, confrontando com **AVENIDA DAS AMÉRICAS**, daí deflete à direita com uma distância de **25,00 m** do lado direito até o vértice de coordenada X: 677.623,69 Y: 8.534.580,90, confrontando com **Lote 27**, daí deflete à direita com uma distância de **10,00 m** ao fundo até o vértice de coordenada X: 677.633,61 Y: 8.534.579,64, confrontando com **Lote 15**, daí deflete à direita com uma distância de **25,00 m** do lado esquerdo até o vértice de coordenada X: 677.630,46 Y: 8.534.554,84, confrontando com **Lote 25**.

**Quadra: 50. Lote: 27. Área: 250,00 m<sup>2</sup>.** O Lote de terreno sob nº 27 da Quadra 50, do Loteamento denominado “Loteamento Nova Lapa”, no município de Bom Jesus da Lapa - BA, comarca de Bom Jesus da Lapa - BA, na quadra formada pelas , **RUA ZECA BAHIA, RUA ALAN CIRQUEIRA MIRANDA, AVENIDA DAS AMÉRICAS e RUA RAIMUNDO CESAR VERGNE DE SOUZA**, distante 60,00 m da esquina da AVENIDA DAS AMÉRICAS com a RUA ALAN CIRQUEIRA MIRANDA (Lote 21), de formato regular, abrangendo uma área de **250,00 m<sup>2</sup>** (duzentos e cinquenta metros quadrados) e um perímetro de 70,00 m. Para quem de dentro do lote 27 olha para a AVENIDA DAS AMÉRICAS inicia-se a descrição no vértice na coordenada X: 677.620,54 Y: 8.534.556,10, com uma distância de **10,00 m** de frente até o vértice de coordenada X: 677.610,62 Y: 8.534.557,36, confrontando com **AVENIDA DAS AMÉRICAS**, daí deflete à direita com uma distância de **25,00 m** do lado direito até o vértice de coordenada X: 677.613,77 Y: 8.534.582,16, confrontando com **Lote 28**, daí deflete à direita com uma distância de **10,00 m** ao fundo até o vértice de coordenada X: 677.623,69 Y: 8.534.580,90, confrontando com **Lote 14**, daí deflete à direita com uma distância de **25,00 m** do lado esquerdo até o vértice de coordenada X: 677.620,54 Y: 8.534.556,10, confrontando com **Lote 26**.

**Quadra: 50. Lote: 28. Área: 250,00 m<sup>2</sup>.** O Lote de terreno sob nº 28 da Quadra 50, do Loteamento denominado “Loteamento Nova Lapa”, no município de Bom





**PREFEITURA MUNICIPAL DE BOM JESUS DA LAPA – BA**

Rua Mal. Floriano Peixoto, nº 208 – Centro -  
Bom Jesus da Lapa – BA, CEP: 47.600-000.

**CNPJ: 14.105.183/0001-14**

(77) 3481-3374



Jesus da Lapa - BA, comarca de Bom Jesus da Lapa - BA, na quadra formada pelas , **RUA ZECA BAHIA, RUA ALAN CIRQUEIRA MIRANDA, AVENIDA DAS AMÉRICAS e RUA RAIMUNDO CESAR VERGNE DE SOUZA**, distante 70,00 m da esquina da AVENIDA DAS AMÉRICAS com a RUA ALAN CIRQUEIRA MIRANDA (Lote 21), de formato regular, abrangendo uma área de **250,00 m<sup>2</sup>** (duzentos e cinquenta metros quadrados) e um perímetro de 70,00 m. Para quem de dentro do lote 28 olha para a AVENIDA DAS AMÉRICAS inicia-se a descrição no vértice na coordenada X: 677.610,62 Y: 8.534.557,36, com uma distância de **10,00 m** de frente até o vértice de coordenada X: 677.600,70 Y: 8.534.558,62, confrontando com **AVENIDA DAS AMÉRICAS**, daí deflete à direita com uma distância de **25,00 m** do lado direito até o vértice de coordenada X: 677.603,85 Y: 8.534.583,42, confrontando com **Lote 29**, daí deflete à direita com uma distância de **10,00 m** ao fundo até o vértice de coordenada X: 677.613,77 Y: 8.534.582,16, confrontando com **Lote 13**, daí deflete à direita com uma distância de **25,00 m** do lado esquerdo até o vértice de coordenada X: 677.610,62 Y: 8.534.557,36, confrontando com **Lote 27**.

**Quadra: 50. Lote: 29. Área: 250,00 m<sup>2</sup>.** O Lote de terreno sob nº 29 da Quadra 50, do **Loteamento denominado “Loteamento Nova Lapa”**, no município de Bom Jesus da Lapa - BA, comarca de Bom Jesus da Lapa - BA, na quadra formada pelas , **RUA ZECA BAHIA, RUA ALAN CIRQUEIRA MIRANDA, AVENIDA DAS AMÉRICAS e RUA RAIMUNDO CESAR VERGNE DE SOUZA**, distante 70,00 m da esquina da AVENIDA DAS AMÉRICAS com a RUA ALAN CIRQUEIRA MIRANDA (Lote 21), de formato regular, abrangendo uma área de **250,00 m<sup>2</sup>** (duzentos e cinquenta metros quadrados) e um perímetro de 70,00 m. Para quem de dentro do lote 29 olha para a AVENIDA DAS AMÉRICAS inicia-se a descrição no vértice na coordenada X: 677.600,70 Y: 8.534.558,62, com uma distância de **10,00 m** de frente até o vértice de coordenada X: 677.590,78 Y: 8.534.559,88, confrontando com **AVENIDA DAS AMÉRICAS**, daí deflete à direita com uma distância de **25,00 m** do lado direito até o vértice de coordenada X: 677.593,93 Y: 8.534.584,68, confrontando com **Lote 30**, daí deflete à direita com uma distância de **10,00 m** ao fundo até o vértice de coordenada X: 677.603,85 Y: 8.534.583,42, confrontando com **Lote 12**, daí deflete à direita com uma distância de **25,00 m** do lado esquerdo até o vértice de coordenada X: 677.600,70 Y: 8.534.558,62, confrontando com **Lote 28**.

**Quadra: 50. Lote: 30. Área: 250,00 m<sup>2</sup>.** O Lote de terreno sob nº 30 da Quadra 50, do **Loteamento denominado “Loteamento Nova Lapa”**, no município de Bom Jesus da Lapa - BA, comarca de Bom Jesus da Lapa - BA, na quadra formada pelas , **RUA ZECA BAHIA, RUA ALAN CIRQUEIRA MIRANDA, AVENIDA DAS AMÉRICAS e RUA RAIMUNDO CESAR VERGNE DE SOUZA**, distante 70,00 m da esquina da AVENIDA DAS AMÉRICAS com a RUA ALAN CIRQUEIRA MIRANDA (Lote 21), de formato regular, abrangendo uma área de **250,00 m<sup>2</sup>** (duzentos e cinquenta metros quadrados) e um perímetro de 70,00 m. Para quem de dentro do lote 30





**PREFEITURA MUNICIPAL DE BOM JESUS DA LAPA – BA**  
 Rua Mal. Floriano Peixoto, nº 208 – Centro -  
 Bom Jesus da Lapa – BA, CEP: 47.600-000.  
**CNPJ: 14.105.183/0001-14**  
 (77) 3481-3374



olha para a AVENIDA DAS AMÉRICAS inicia-se a descrição no vértice na coordenada X: 677.590,78 Y: 8.534.559,88, com uma distância de **10,00 m** de frente até o vértice de coordenada X: 677.580,86 Y: 8.534.561,14, confrontando com **AVENIDA DAS AMÉRICAS**, daí deflete à direita com uma distância de **25,00 m** do lado direito até o vértice de coordenada X: 677.584,01 Y: 8.534.585,95, confrontando com **Lote 31**, daí deflete à direita com uma distância de **10,00 m** ao fundo até o vértice de coordenada X: 677.593,93 Y: 8.534.584,68, confrontando com **Lote 11**, daí deflete à direita com uma distância de **25,00 m** do lado esquerdo até o vértice de coordenada X: 677.590,78 Y: 8.534.559,88, confrontando com **Lote 29**.

**Quadra: 50. Lote: 31. Área: 250,00 m².** O Lote de terreno sob nº 31 da Quadra 50, do **Loteamento denominado “Loteamento Nova Lapa”**, no município de Bom Jesus da Lapa - BA, comarca de Bom Jesus da Lapa - BA, na quadra formada pelas , **RUA ZECA BAHIA, RUA ALAN CIRQUEIRA MIRANDA, AVENIDA DAS AMÉRICAS e RUA RAIMUNDO CESAR VERGNE DE SOUZA**, distante 70,00 m da esquina da AVENIDA DAS AMÉRICAS com a RUA ALAN CIRQUEIRA MIRANDA (Lote 21), de formato regular, abrangendo uma área de **250,00 m²** (duzentos e cinquenta metros quadrados) e um perímetro de 70,00 m. Para quem de dentro do lote 31 olha para a AVENIDA DAS AMÉRICAS inicia-se a descrição no vértice na coordenada X: 677.580,86 Y: 8.534.561,14, com uma distância de **10,00 m** de frente até o vértice de coordenada X: 677.570,94 Y: 8.534.562,41, confrontando com **AVENIDA DAS AMÉRICAS**, daí deflete à direita com uma distância de **25,00 m** do lado direito até o vértice de coordenada X: 677.574,09 Y: 8.534.587,21, confrontando com **Lote 32**, daí deflete à direita com uma distância de **10,00 m** ao fundo até o vértice de coordenada X: 677.584,01 Y: 8.534.585,95, confrontando com **Lote 10**, daí deflete à direita com uma distância de **25,00 m** do lado esquerdo até o vértice de coordenada X: 677.580,86 Y: 8.534.561,14, confrontando com **Lote 30**.

**Quadra: 50. Lote: 32. Área: 250,00 m².** O Lote de terreno sob nº 32 da Quadra 50, do **Loteamento denominado “Loteamento Nova Lapa”**, no município de Bom Jesus da Lapa - BA, comarca de Bom Jesus da Lapa - BA, na quadra formada pelas , **RUA ZECA BAHIA, RUA ALAN CIRQUEIRA MIRANDA, AVENIDA DAS AMÉRICAS e RUA RAIMUNDO CESAR VERGNE DE SOUZA**, distante 70,00 m da esquina da AVENIDA DAS AMÉRICAS com a RUA ALAN CIRQUEIRA MIRANDA (Lote 21), de formato regular, abrangendo uma área de **250,00 m²** (duzentos e cinquenta metros quadrados) e um perímetro de 70,00 m. Para quem de dentro do lote 32 olha para a AVENIDA DAS AMÉRICAS inicia-se a descrição no vértice na coordenada X: 677.570,94 Y: 8.534.562,41, com uma distância de **10,00 m** de frente até o vértice de coordenada X: 677.561,02 Y: 8.534.563,67, confrontando com **AVENIDA DAS AMÉRICAS**, daí deflete à direita com uma distância de **25,00 m** do lado direito até o vértice de coordenada X: 677.564,17 Y: 8.534.588,47, confrontando com **Lote 33**, daí deflete à direita com uma distância de **10,00 m** ao





**PREFEITURA MUNICIPAL DE BOM JESUS DA LAPA – BA**  
 Rua Mal. Floriano Peixoto, nº 208 – Centro -  
 Bom Jesus da Lapa – BA, CEP: 47.600-000.  
**CNPJ: 14.105.183/0001-14**  
 (77) 3481-3374



fundo até o vértice de coordenada X: 677.574,09 Y: 8.534.587,21, confrontando com **Lote 09**, daí deflete à direita com uma distância de **25,00 m** do lado esquerdo até o vértice de coordenada X: 677.570,94 Y: 8.534.562,41, confrontando com **Lote 31**.

**Quadra: 50. Lote: 33. Área: 250,00 m<sup>2</sup>.** O Lote de terreno sob nº 33 da Quadra 50, do **Loteamento denominado “Loteamento Nova Lapa”**, no município de Bom Jesus da Lapa - BA, comarca de Bom Jesus da Lapa - BA, na quadra formada pelas , **RUA ZECA BAHIA, RUA ALAN CIRQUEIRA MIRANDA, AVENIDA DAS AMÉRICAS e RUA RAIMUNDO CESAR VERGNE DE SOUZA**, distante 70,00 m da esquina da AVENIDA DAS AMÉRICAS com a RUA ALAN CIRQUEIRA MIRANDA (Lote 21), de formato regular, abrangendo uma área de **250,00 m<sup>2</sup>** (duzentos e cinquenta metros quadrados) e um perímetro de 70,00 m. Para quem de dentro do lote 33 olha para a AVENIDA DAS AMÉRICAS inicia-se a descrição no vértice na coordenada X: 677.561,02 Y: 8.534.563,67, com uma distância de **10,00 m** de frente até o vértice de coordenada X: 677.551,10 Y: 8.534.564,93, confrontando com **AVENIDA DAS AMÉRICAS**, daí deflete à direita com uma distância de **25,00 m** do lado direito até o vértice de coordenada X: 677.554,25 Y: 8.534.589,73, confrontando com **Lote 34**, daí deflete à direita com uma distância de **10,00 m** ao fundo até o vértice de coordenada X: 677.564,17 Y: 8.534.588,47, confrontando com **Lote 08**, daí deflete à direita com uma distância de **25,00 m** do lado esquerdo até o vértice de coordenada X: 677.561,02 Y: 8.534.563,67, confrontando com **Lote 32**.

**Quadra: 50. Lote: 34. Área: 250,00 m<sup>2</sup>.** O Lote de terreno sob nº 34 da Quadra 50, do **Loteamento denominado “Loteamento Nova Lapa”**, no município de Bom Jesus da Lapa - BA, comarca de Bom Jesus da Lapa - BA, na quadra formada pelas , **RUA ZECA BAHIA, RUA ALAN CIRQUEIRA MIRANDA, AVENIDA DAS AMÉRICAS e RUA RAIMUNDO CESAR VERGNE DE SOUZA**, distante 70,00 m da esquina da AVENIDA DAS AMÉRICAS com a RUA ALAN CIRQUEIRA MIRANDA (Lote 21), de formato regular, abrangendo uma área de **250,00 m<sup>2</sup>** (duzentos e cinquenta metros quadrados) e um perímetro de 70,00 m. Para quem de dentro do lote 34 olha para a AVENIDA DAS AMÉRICAS inicia-se a descrição no vértice na coordenada X: 677.551,10 Y: 8.534.564,93, com uma distância de **10,00 m** de frente até o vértice de coordenada X: 677.541,18 Y: 8.534.566,19, confrontando com **AVENIDA DAS AMÉRICAS**, daí deflete à direita com uma distância de **25,00 m** do lado direito até o vértice de coordenada X: 677.544,33 Y: 8.534.590,99, confrontando com **Lote 35**, daí deflete à direita com uma distância de **10,00 m** ao fundo até o vértice de coordenada X: 677.554,25 Y: 8.534.589,73, confrontando com **Lote 07**, daí deflete à direita com uma distância de **25,00 m** do lado esquerdo até o vértice de coordenada X: 677.551,10 Y: 8.534.564,93, confrontando com **Lote 33**.





PREFEITURA MUNICIPAL DE BOM JESUS DA LAPA – BA  
Rua Mal. Floriano Peixoto, nº 208 – Centro -  
Bom Jesus da Lapa – BA, CEP: 47.600-000.  
CNPJ: 14.105.183/0001-14  
(77) 3481-3374



**Quadra: 50. Lote: 35. Área: 250,00 m<sup>2</sup>.** O Lote de terreno sob nº 35 da Quadra 50, do Loteamento denominado “Loteamento Nova Lapa”, no município de Bom Jesus da Lapa - BA, comarca de Bom Jesus da Lapa - BA, na quadra formada pelas , **RUA ZECA BAHIA, RUA ALAN CIRQUEIRA MIRANDA, AVENIDA DAS AMÉRICAS e RUA RAIMUNDO CESAR VERGNE DE SOUZA**, distante 140,00 m da esquina da AVENIDA DAS AMÉRICAS com a RUA ALAN CIRQUEIRA MIRANDA (Lote 21), de formato regular, abrangendo uma área de **250,00 m<sup>2</sup>** (duzentos e cinquenta metros quadrados) e um perímetro de 70,00 m. Para quem de dentro do lote 35 olha para a AVENIDA DAS AMÉRICAS inicia-se a descrição no vértice na coordenada X: 677.541,18 Y: 8.534.566,19, com uma distância de **10,00 m** de frente até o vértice de coordenada X: 677.531,26 Y: 8.534.567,45, confrontando com **AVENIDA DAS AMÉRICAS**, daí deflete à direita com uma distância de **25,00 m** do lado direito até o vértice de coordenada X: 677.534,41 Y: 8.534.592,25, confrontando com **Lote 36**, daí deflete à direita com uma distância de **10,00 m** ao fundo até o vértice de coordenada X: 677.544,33 Y: 8.534.590,99, confrontando com **Lote 06**, daí deflete à direita com uma distância de **25,00 m** do lado esquerdo até o vértice de coordenada X: 677.541,18 Y: 8.534.566,19, confrontando com **Lote 34**.

**Quadra: 50. Lote: 36. Área: 250,00 m<sup>2</sup>.** O Lote de terreno sob nº 36 da Quadra 50, do Loteamento denominado “Loteamento Nova Lapa”, no município de Bom Jesus da Lapa - BA, comarca de Bom Jesus da Lapa - BA, na quadra formada pelas , **RUA ZECA BAHIA, RUA ALAN CIRQUEIRA MIRANDA, AVENIDA DAS AMÉRICAS e RUA RAIMUNDO CESAR VERGNE DE SOUZA**, distante 150,00 m da esquina da AVENIDA DAS AMÉRICAS com a RUA ALAN CIRQUEIRA MIRANDA (Lote 21), de formato regular, abrangendo uma área de **250,00 m<sup>2</sup>** (duzentos e cinquenta metros quadrados) e um perímetro de 70,00 m. Para quem de dentro do lote 36 olha para a AVENIDA DAS AMÉRICAS inicia-se a descrição no vértice na coordenada X: 677.531,26 Y: 8.534.567,45, com uma distância de **10,00 m** de frente até o vértice de coordenada X: 677.521,34 Y: 8.534.568,71, confrontando com **AVENIDA DAS AMÉRICAS**, daí deflete à direita com uma distância de **25,00 m** do lado direito até o vértice de coordenada X: 677.524,49 Y: 8.534.593,51, confrontando com **Lote 37**, daí deflete à direita com uma distância de **10,00 m** ao fundo até o vértice de coordenada X: 677.534,41 Y: 8.534.592,25, confrontando com **Lote 05**, daí deflete à direita com uma distância de **25,00 m** do lado esquerdo até o vértice de coordenada X: 677.531,26 Y: 8.534.567,45, confrontando com **Lote 35**.

**Quadra: 50. Lote: 37. Área: 250,00 m<sup>2</sup>.** O Lote de terreno sob nº 37 da Quadra 50, do Loteamento denominado “Loteamento Nova Lapa”, no município de Bom Jesus da Lapa - BA, comarca de Bom Jesus da Lapa - BA, na quadra formada pelas , **RUA ZECA BAHIA, RUA ALAN CIRQUEIRA MIRANDA, AVENIDA DAS AMÉRICAS e RUA RAIMUNDO CESAR VERGNE DE SOUZA**, distante 160,00 m da esquina da AVENIDA DAS AMÉRICAS com a RUA ALAN CIRQUEIRA MIRANDA (Lote 21), de







**PREFEITURA MUNICIPAL DE BOM JESUS DA LAPA – BA**  
 Rua Mal. Floriano Peixoto, nº 208 – Centro -  
 Bom Jesus da Lapa – BA, CEP: 47.600-000.  
**CNPJ: 14.105.183/0001-14**  
 (77) 3481-3374



formato regular, abrangendo uma área de **250,00 m<sup>2</sup>** (duzentos e cinquenta metros quadrados) e um perímetro de 70,00 m. Para quem de dentro do lote 37 olha para a AVENIDA DAS AMÉRICAS inicia-se a descrição no vértice na coordenada X: 677.521,34 Y: 8.534.568,71, com uma distância de **10,00 m** de frente até o vértice de coordenada X: 677.511,42 Y: 8.534.569,97, confrontando com **AVENIDA DAS AMÉRICAS**, daí deflete à direita com uma distância de **25,00 m** do lado direito até o vértice de coordenada X: 677.514,57 Y: 8.534.594,77, confrontando com **Lote 38**, daí deflete à direita com uma distância de **10,00 m** ao fundo até o vértice de coordenada X: 677.524,49 Y: 8.534.593,51, confrontando com **Lote 04**, daí deflete à direita com uma distância de **25,00 m** do lado esquerdo até o vértice de coordenada X: 677.521,34 Y: 8.534.568,71, confrontando com **Lote 36**.

**Quadra: 50. Lote: 38. Área: 250,00 m<sup>2</sup>.** O Lote de terreno sob nº 38 da Quadra 50, do Loteamento denominado “Loteamento Nova Lapa”, no município de Bom Jesus da Lapa - BA, comarca de Bom Jesus da Lapa - BA, na quadra formada pelas , **RUA ZECA BAHIA, RUA ALAN CIRQUEIRA MIRANDA, AVENIDA DAS AMÉRICAS e RUA RAIMUNDO CESAR VERGNE DE SOUZA**, distante 170,00 m da esquina da AVENIDA DAS AMÉRICAS com a RUA ALAN CIRQUEIRA MIRANDA (Lote 21), de formato regular, abrangendo uma área de **250,00 m<sup>2</sup>** (duzentos e cinquenta metros quadrados) e um perímetro de 70,00 m. Para quem de dentro do lote 38 olha para a AVENIDA DAS AMÉRICAS inicia-se a descrição no vértice na coordenada X: 677.511,42 Y: 8.534.569,97, com uma distância de **10,00 m** de frente até o vértice de coordenada X: 677.501,50 Y: 8.534.571,23, confrontando com **AVENIDA DAS AMÉRICAS**, daí deflete à direita com uma distância de **25,00 m** do lado direito até o vértice de coordenada X: 677.504,65 Y: 8.534.596,03, confrontando com **Lote 39**, daí deflete à direita com uma distância de **10,00 m** ao fundo até o vértice de coordenada X: 677.514,57 Y: 8.534.594,77, confrontando com **Lote 03**, daí deflete à direita com uma distância de **25,00 m** do lado esquerdo até o vértice de coordenada X: 677.511,42 Y: 8.534.569,97, confrontando com **Lote 37**.

**Quadra: 50. Lote: 39. Área: 250,00 m<sup>2</sup>.** O Lote de terreno sob nº 39 da Quadra 50, do Loteamento denominado “Loteamento Nova Lapa”, no município de Bom Jesus da Lapa - BA, comarca de Bom Jesus da Lapa - BA, na quadra formada pelas , **RUA ZECA BAHIA, RUA ALAN CIRQUEIRA MIRANDA, AVENIDA DAS AMÉRICAS e RUA RAIMUNDO CESAR VERGNE DE SOUZA**, distante 180,00 m da esquina da AVENIDA DAS AMÉRICAS com a RUA ALAN CIRQUEIRA MIRANDA (Lote 21), de formato regular, abrangendo uma área de **250,00 m<sup>2</sup>** (duzentos e cinquenta metros quadrados) e um perímetro de 70,00 m. Para quem de dentro do lote 39 olha para a AVENIDA DAS AMÉRICAS inicia-se a descrição no vértice na coordenada X: 677.501,50 Y: 8.534.571,23, com uma distância de **10,00 m** de frente até o vértice de coordenada X: 677.491,58 Y: 8.534.572,50, confrontando com **AVENIDA DAS AMÉRICAS**, daí deflete à direita com uma distância de **25,00 m**





**PREFEITURA MUNICIPAL DE BOM JESUS DA LAPA – BA**

Rua Mal. Floriano Peixoto, nº 208 – Centro -  
Bom Jesus da Lapa – BA, CEP: 47.600-000.

**CNPJ: 14.105.183/0001-14**

(77) 3481-3374



do lado direito até o vértice de coordenada X: 677.494,73 Y: 8.534.597,30, confrontando com **Lote 40**, daí deflete à direita com uma distância de **10,00 m** ao fundo até o vértice de coordenada X: 677.504,65 Y: 8.534.596,03, confrontando com **Lote 02**, daí deflete à direita com uma distância de **25,00 m** do lado esquerdo até o vértice de coordenada X: 677.501,50 Y: 8.534.571,23, confrontando com **Lote 38**.

**Quadra: 50. Lote: 40. Área: 250,00 m<sup>2</sup>.** O **Lote de terreno sob nº 40 da Quadra 50**, do **Loteamento denominado “Loteamento Nova Lapa”**, no município de Bom Jesus da Lapa - BA, comarca de Bom Jesus da Lapa - BA, na quadra formada pelas , **RUA ZECA BAHIA, RUA ALAN CIRQUEIRA MIRANDA, AVENIDA DAS AMÉRICAS e RUA RAIMUNDO CESAR VERGNE DE SOUZA**, localizado na esquina da AVENIDA DAS AMÉRICAS com a RUA RAIMUNDO CESAR VERGNE DE SOUZA, de formato regular, abrangendo uma área de **250,00 m<sup>2</sup>** (duzentos e cinquenta metros quadrados) e um perímetro de 70,00 m. Para quem de dentro do lote 40 olha para a AVENIDA DAS AMÉRICAS inicia-se a descrição no vértice na coordenada X: 677.491,58 Y: 8.534.572,50, com uma distância de **10,00 m** de frente até o vértice de coordenada X: 677.481,66 Y: 8.534.573,76, confrontando com **AVENIDA DAS AMÉRICAS**, daí deflete à direita com uma distância de **25,00 m** do lado direito até o vértice de coordenada X: 677.484,81 Y: 8.534.598,56, confrontando com **RUA RAIMUNDO CESAR VERGNE DE SOUZA**, daí deflete à direita com uma distância de **10,00 m** ao fundo até o vértice de coordenada X: 677.494,73 Y: 8.534.597,30, confrontando com **Lote 01**, daí deflete à direita com uma distância de **25,00 m** do lado esquerdo até o vértice de coordenada X: 677.491,58 Y: 8.534.572,50, confrontando com **Lote 39**

**Quadra: 51. Lote: 01. Área: 250,00 m<sup>2</sup>.** O **Lote de terreno sob nº 01 da Quadra 51**, do **Loteamento denominado “Loteamento Nova Lapa”**, no município de Bom Jesus da Lapa - BA, comarca de Bom Jesus da Lapa - BA, na quadra formada pelas , **RUA ZECA BAHIA, RUA CARLOS ANTUNES DE SOUZA, AVENIDA DAS AMÉRICAS e RUA ALAN CIRQUEIRA MIRANDA**, localizado na esquina da RUA ZECA BAHIA com a RUA ALAN CIRQUEIRA MIRANDA, de formato regular, abrangendo uma área de **250,00 m<sup>2</sup>** (duzentos e cinquenta metros quadrados) e um perímetro de 70,00 m. Para quem de dentro do lote 01 olha para a RUA ZECA BAHIA inicia-se a descrição no vértice na coordenada X: 677.700,26 Y: 8.534.596,37, com uma distância de **10,00 m** de frente até o vértice de coordenada X: 677.710,18 Y: 8.534.595,11, confrontando com **RUA ZECA BAHIA**, daí deflete à direita com uma distância de **25,00 m** do lado direito até o vértice de coordenada X: 677.707,02 Y: 8.534.570,31, confrontando com **Lote 02**, daí deflete à direita com uma distância de **10,00 m** ao fundo até o vértice de coordenada X: 677.697,10 Y: 8.534.571,57, confrontando com **Lote 32**, daí deflete à direita com uma distância de **25,00 m** do lado esquerdo até o vértice de coordenada X: 677.700,26 Y: 8.534.596,37, confrontando com **RUA ALAN CIRQUEIRA MIRANDA**.





PREFEITURA MUNICIPAL DE BOM JESUS DA LAPA – BA  
 Rua Mal. Floriano Peixoto, nº 208 – Centro -  
 Bom Jesus da Lapa – BA, CEP: 47.600-000.  
 CNPJ: 14.105.183/0001-14  
 (77) 3481-3374



**Quadra: 51. Lote: 02. Área: 250,00 m<sup>2</sup>.** O Lote de terreno sob nº 02 da Quadra 51, do Loteamento denominado “Loteamento Nova Lapa”, no município de Bom Jesus da Lapa - BA, comarca de Bom Jesus da Lapa - BA, na quadra formada pelas , **RUA ZECA BAHIA, RUA CARLOS ANTUNES DE SOUZA, AVENIDA DAS AMÉRICAS e RUA ALAN CIRQUEIRA MIRANDA**, distante 10,00 m da esquina da RUA ZECA BAHIA com a RUA ALAN CIRQUEIRA MIRANDA (Lote 01), de formato regular, abrangendo uma área de **250,00 m<sup>2</sup>** (duzentos e cinquenta metros quadrados) e um perímetro de 70,00 m. Para quem de dentro do lote 02 olha para a RUA ZECA BAHIA inicia-se a descrição no vértice na coordenada X: 677.710,18 Y: 8.534.595,11, com uma distância de **10,00 m** de frente até o vértice de coordenada X: 677.720,10 Y: 8.534.593,85, confrontando com **RUA ZECA BAHIA**, daí deflete à direita com uma distância de **25,00 m** do lado direito até o vértice de coordenada X: 677.716,94 Y: 8.534.569,05, confrontando com **Lote 03**, daí deflete à direita com uma distância de **10,00 m** ao fundo até o vértice de coordenada X: 677.707,02 Y: 8.534.570,31, confrontando com **Lote 31**, daí deflete à direita com uma distância de **25,00 m** do lado esquerdo até o vértice de coordenada X: 677.710,18 Y: 8.534.595,11, confrontando com **Lote 01**.

**Quadra: 51. Lote: 03. Área: 250,00 m<sup>2</sup>.** O Lote de terreno sob nº 03 da Quadra 51, do Loteamento denominado “Loteamento Nova Lapa”, no município de Bom Jesus da Lapa - BA, comarca de Bom Jesus da Lapa - BA, na quadra formada pelas , **RUA ZECA BAHIA, RUA CARLOS ANTUNES DE SOUZA, AVENIDA DAS AMÉRICAS e RUA ALAN CIRQUEIRA MIRANDA**, distante 20,00 m da esquina da RUA ZECA BAHIA com a RUA ALAN CIRQUEIRA MIRANDA (Lote 01), de formato regular, abrangendo uma área de **250,00 m<sup>2</sup>** (duzentos e cinquenta metros quadrados) e um perímetro de 70,00 m. Para quem de dentro do lote 03 olha para a RUA ZECA BAHIA inicia-se a descrição no vértice na coordenada X: 677.720,10 Y: 8.534.593,85, com uma distância de **10,00 m** de frente até o vértice de coordenada X: 677.730,02 Y: 8.534.592,58, confrontando com **RUA ZECA BAHIA**, daí deflete à direita com uma distância de **25,00 m** do lado direito até o vértice de coordenada X: 677.726,86 Y: 8.534.567,78, confrontando com **Lote 04**, daí deflete à direita com uma distância de **10,00 m** ao fundo até o vértice de coordenada X: 677.716,94 Y: 8.534.569,05, confrontando com **Lote 30**, daí deflete à direita com uma distância de **25,00 m** do lado esquerdo até o vértice de coordenada X: 677.720,10 Y: 8.534.593,85, confrontando com **Lote 02**.

**Quadra: 51. Lote: 04. Área: 250,00 m<sup>2</sup>.** O Lote de terreno sob nº 04 da Quadra 51, do Loteamento denominado “Loteamento Nova Lapa”, no município de Bom Jesus da Lapa - BA, comarca de Bom Jesus da Lapa - BA, na quadra formada pelas , **RUA ZECA BAHIA, RUA CARLOS ANTUNES DE SOUZA, AVENIDA DAS AMÉRICAS e RUA ALAN CIRQUEIRA MIRANDA**, distante 30,00 m da esquina da RUA ZECA BAHIA com a RUA ALAN CIRQUEIRA MIRANDA (Lote 01), de formato regular, abrangendo uma área de **250,00 m<sup>2</sup>** (duzentos e cinquenta metros quadrados) e um perímetro de 70,00 m. Para quem de dentro do lote 04 olha para a RUA ZECA





**PREFEITURA MUNICIPAL DE BOM JESUS DA LAPA – BA**  
Rua Mal. Floriano Peixoto, nº 208 – Centro -  
Bom Jesus da Lapa – BA, CEP: 47.600-000.  
**CNPJ: 14.105.183/0001-14**  
(77) 3481-3374



BAHIA inicia-se a descrição no vértice na coordenada X: 677.730,02 Y: 8.534.592,58, com uma distância de **10,00 m** de frente até o vértice de coordenada X: 677.739,94 Y: 8.534.591,32, confrontando com **RUA ZECA BAHIA**, daí deflete à direita com uma distância de **25,00 m** do lado direito até o vértice de coordenada X: 677.736,78 Y: 8.534.566,52, confrontando com **Lote 05**, daí deflete à direita com uma distância de **10,00 m** ao fundo até o vértice de coordenada X: 677.726,86 Y: 8.534.567,78, confrontando com **Lote 29**, daí deflete à direita com uma distância de **25,00 m** do lado esquerdo até o vértice de coordenada X: 677.730,02 Y: 8.534.592,58, confrontando com **Lote 03**.

**Quadra: 51. Lote: 05. Área: 250,00 m<sup>2</sup>.** O Lote de terreno sob nº 05 da Quadra 51, do **Loteamento denominado “Loteamento Nova Lapa”**, no município de Bom Jesus da Lapa - BA, comarca de Bom Jesus da Lapa - BA, na quadra formada pelas **RUA ZECA BAHIA, RUA CARLOS ANTUNES DE SOUZA, AVENIDA DAS AMÉRICAS e RUA ALAN CIRQUEIRA MIRANDA**, distante 40,00 m da esquina da RUA ZECA BAHIA com a RUA ALAN CIRQUEIRA MIRANDA (Lote 01), de formato regular, abrangendo uma área de **250,00 m<sup>2</sup>** (duzentos e cinquenta metros quadrados) e um perímetro de 70,00 m. Para quem de dentro do lote 05 olha para a RUA ZECA BAHIA inicia-se a descrição no vértice na coordenada X: 677.739,94 Y: 8.534.591,32, com uma distância de **10,00 m** de frente até o vértice de coordenada X: 677.749,86 Y: 8.534.590,06, confrontando com **RUA ZECA BAHIA**, daí deflete à direita com uma distância de **25,00 m** do lado direito até o vértice de coordenada X: 677.746,70 Y: 8.534.565,26, confrontando com **Lote 06**, daí deflete à direita com uma distância de **10,00 m** ao fundo até o vértice de coordenada X: 677.736,78 Y: 8.534.566,52, confrontando com **Lote 28**, daí deflete à direita com uma distância de **25,00 m** do lado esquerdo até o vértice de coordenada X: 677.739,94 Y: 8.534.591,32, confrontando com **Lote 04**.

**Quadra: 51. Lote: 06. Área: 250,00 m<sup>2</sup>.** O Lote de terreno sob nº 06 da Quadra 51, do **Loteamento denominado “Loteamento Nova Lapa”**, no município de Bom Jesus da Lapa - BA, comarca de Bom Jesus da Lapa - BA, na quadra formada pelas **RUA ZECA BAHIA, RUA CARLOS ANTUNES DE SOUZA, AVENIDA DAS AMÉRICAS e RUA ALAN CIRQUEIRA MIRANDA**, distante 50,00 m da esquina da RUA ZECA BAHIA com a RUA ALAN CIRQUEIRA MIRANDA (Lote 01), de formato regular, abrangendo uma área de **250,00 m<sup>2</sup>** (duzentos e cinquenta metros quadrados) e um perímetro de 70,00 m. Para quem de dentro do lote 06 olha para a RUA ZECA BAHIA inicia-se a descrição no vértice na coordenada X: 677.749,86 Y: 8.534.590,06, com uma distância de **10,00 m** de frente até o vértice de coordenada X: 677.759,78 Y: 8.534.588,80, confrontando com **RUA ZECA BAHIA**, daí deflete à direita com uma distância de **25,00 m** do lado direito até o vértice de coordenada X: 677.756,62 Y: 8.534.564,00, confrontando com **Lote 07**, daí deflete à direita com uma distância de **10,00 m** ao fundo até o vértice de coordenada X: 677.746,70 Y: 8.534.565,26, confrontando com **Lote 27**, daí deflete





**PREFEITURA MUNICIPAL DE BOM JESUS DA LAPA – BA**  
 Rua Mal. Floriano Peixoto, nº 208 – Centro -  
 Bom Jesus da Lapa – BA, CEP: 47.600-000.  
**CNPJ: 14.105.183/0001-14**  
 (77) 3481-3374



à direita com uma distância de **25,00 m** do lado esquerdo até o vértice de coordenada X: 677.749,86 Y: 8.534.590,06, confrontando com **Lote 05**.

**Quadra: 51. Lote: 07. Área: 250,00 m<sup>2</sup>.** O Lote de terreno sob nº 07 da Quadra 51, do Loteamento denominado “Loteamento Nova Lapa”, no município de Bom Jesus da Lapa - BA, comarca de Bom Jesus da Lapa - BA, na quadra formada pelas , **RUA ZECA BAHIA, RUA CARLOS ANTUNES DE SOUZA, AVENIDA DAS AMÉRICAS e RUA ALAN CIRQUEIRA MIRANDA**, distante 60,00 m da esquina da RUA ZECA BAHIA com a RUA ALAN CIRQUEIRA MIRANDA (Lote 01), de formato regular, abrangendo uma área de **250,00 m<sup>2</sup>** (duzentos e cinquenta metros quadrados) e um perímetro de 70,00 m. Para quem de dentro do lote 07 olha para a RUA ZECA BAHIA inicia-se a descrição no vértice na coordenada X: 677.759,78 Y: 8.534.588,80, com uma distância de **10,00 m** de frente até o vértice de coordenada X: 677.769,70 Y: 8.534.587,54, confrontando com **RUA ZECA BAHIA**, daí deflete à direita com uma distância de **25,00 m** do lado direito até o vértice de coordenada X: 677.766,54 Y: 8.534.562,74, confrontando com **Lote 08**, daí deflete à direita com uma distância de **10,00 m** ao fundo até o vértice de coordenada X: 677.756,62 Y: 8.534.564,00, confrontando com **Lote 26**, daí deflete à direita com uma distância de **25,00 m** do lado esquerdo até o vértice de coordenada X: 677.759,78 Y: 8.534.588,80, confrontando com **Lote 06**.

**Quadra: 51. Lote: 08. Área: 250,00 m<sup>2</sup>.** O Lote de terreno sob nº 08 da Quadra 51, do Loteamento denominado “Loteamento Nova Lapa”, no município de Bom Jesus da Lapa - BA, comarca de Bom Jesus da Lapa - BA, na quadra formada pelas , **RUA ZECA BAHIA, RUA CARLOS ANTUNES DE SOUZA, AVENIDA DAS AMÉRICAS e RUA ALAN CIRQUEIRA MIRANDA**, distante 70,00 m da esquina da RUA ZECA BAHIA com a RUA ALAN CIRQUEIRA MIRANDA (Lote 01), de formato regular, abrangendo uma área de **250,00 m<sup>2</sup>** (duzentos e cinquenta metros quadrados) e um perímetro de 70,00 m. Para quem de dentro do lote 08 olha para a RUA ZECA BAHIA inicia-se a descrição no vértice na coordenada X: 677.769,70 Y: 8.534.587,54, com uma distância de **10,00 m** de frente até o vértice de coordenada X: 677.779,62 Y: 8.534.586,28, confrontando com **RUA ZECA BAHIA**, daí deflete à direita com uma distância de **25,00 m** do lado direito até o vértice de coordenada X: 677.776,46 Y: 8.534.561,48, confrontando com **Lote 09**, daí deflete à direita com uma distância de **10,00 m** ao fundo até o vértice de coordenada X: 677.766,54 Y: 8.534.562,74, confrontando com **Lote 25**, daí deflete à direita com uma distância de **25,00 m** do lado esquerdo até o vértice de coordenada X: 677.769,70 Y: 8.534.587,54, confrontando com **Lote 07**.

**Quadra: 51. Lote: 09. Área: 250,00 m<sup>2</sup>.** O Lote de terreno sob nº 09 da Quadra 51, do Loteamento denominado “Loteamento Nova Lapa”, no município de Bom Jesus da Lapa - BA, comarca de Bom Jesus da Lapa - BA, na quadra formada pelas , **RUA ZECA BAHIA, RUA CARLOS ANTUNES DE SOUZA, AVENIDA DAS**





**PREFEITURA MUNICIPAL DE BOM JESUS DA LAPA – BA**  
 Rua Mal. Floriano Peixoto, nº 208 – Centro -  
 Bom Jesus da Lapa – BA, CEP: 47.600-000.  
**CNPJ: 14.105.183/0001-14**  
 (77) 3481-3374



**AMÉRICAS e RUA ALAN CIRQUEIRA MIRANDA**, distante 80,00 m da esquina da RUA ZECA BAHIA com a RUA ALAN CIRQUEIRA MIRANDA (Lote 01), de formato regular, abrangendo uma área de **250,00 m<sup>2</sup>** (duzentos e cinquenta metros quadrados) e um perímetro de 70,00 m. Para quem de dentro do lote 09 olha para a RUA ZECA BAHIA inicia-se a descrição no vértice na coordenada X: 677.779,62 Y: 8.534.586,28, com uma distância de **10,00 m** de frente até o vértice de coordenada X: 677.789,54 Y: 8.534.585,02, confrontando com **RUA ZECA BAHIA**, daí deflete à direita com uma distância de **25,00 m** do lado direito até o vértice de coordenada X: 677.786,38 Y: 8.534.560,22, confrontando com **Lote 10**, daí deflete à direita com uma distância de **10,00 m** ao fundo até o vértice de coordenada X: 677.776,46 Y: 8.534.561,48, confrontando com **Lote 24**, daí deflete à direita com uma distância de **25,00 m** do lado esquerdo até o vértice de coordenada X: 677.779,62 Y: 8.534.586,28, confrontando com **Lote 08**.

**Quadra: 51. Lote: 10. Área: 250,00 m<sup>2</sup>.** O **Lote de terreno sob nº 10 da Quadra 51**, do **Loteamento denominado “Loteamento Nova Lapa”**, no município de Bom Jesus da Lapa - BA, comarca de Bom Jesus da Lapa - BA, na quadra formada pelas **RUA ZECA BAHIA, RUA CARLOS ANTUNES DE SOUZA, AVENIDA DAS AMÉRICAS e RUA ALAN CIRQUEIRA MIRANDA**, distante 90,00 m da esquina da RUA ZECA BAHIA com a RUA ALAN CIRQUEIRA MIRANDA (Lote 01), de formato regular, abrangendo uma área de **250,00 m<sup>2</sup>** (duzentos e cinquenta metros quadrados) e um perímetro de 70,00 m. Para quem de dentro do lote 10 olha para a RUA ZECA BAHIA inicia-se a descrição no vértice na coordenada X: 677.789,54 Y: 8.534.585,02, com uma distância de **10,00 m** de frente até o vértice de coordenada X: 677.799,46 Y: 8.534.583,76, confrontando com **RUA ZECA BAHIA**, daí deflete à direita com uma distância de **25,00 m** do lado direito até o vértice de coordenada X: 677.796,30 Y: 8.534.558,96, confrontando com **Lote 11**, daí deflete à direita com uma distância de **10,00 m** ao fundo até o vértice de coordenada X: 677.786,38 Y: 8.534.560,22, confrontando com **Lote 23**, daí deflete à direita com uma distância de **25,00 m** do lado esquerdo até o vértice de coordenada X: 677.789,54 Y: 8.534.585,02, confrontando com **Lote 09**.

**Quadra: 51. Lote: 11. Área: 250,00 m<sup>2</sup>.** O **Lote de terreno sob nº 11 da Quadra 51**, do **Loteamento denominado “Loteamento Nova Lapa”**, no município de Bom Jesus da Lapa - BA, comarca de Bom Jesus da Lapa - BA, na quadra formada pelas **RUA ZECA BAHIA, RUA CARLOS ANTUNES DE SOUZA, AVENIDA DAS AMÉRICAS e RUA ALAN CIRQUEIRA MIRANDA**, distante 100,00 m da esquina da RUA ZECA BAHIA com a RUA ALAN CIRQUEIRA MIRANDA (Lote 01), de formato regular, abrangendo uma área de **250,00 m<sup>2</sup>** (duzentos e cinquenta metros quadrados) e um perímetro de 70,00 m. Para quem de dentro do lote 11 olha para a RUA ZECA BAHIA inicia-se a descrição no vértice na coordenada X: 677.799,46 Y: 8.534.583,76, com uma distância de **10,00 m** de frente até o vértice de coordenada X: 677.809,38 Y: 8.534.582,50, confrontando com **RUA ZECA BAHIA**, daí deflete à direita com uma distância de **25,00 m** do lado direito até o vértice





**PREFEITURA MUNICIPAL DE BOM JESUS DA LAPA – BA**  
Rua Mal. Floriano Peixoto, nº 208 – Centro -  
Bom Jesus da Lapa – BA, CEP: 47.600-000.  
**CNPJ: 14.105.183/0001-14**  
(77) 3481-3374



de coordenada X: 677.806,22 Y: 8.534.557,69, confrontando com **Lote 12**, daí deflete à direita com uma distância de **10,00 m** ao fundo até o vértice de coordenada X: 677.796,30 Y: 8.534.558,96, confrontando com **Lote 22**, daí deflete à direita com uma distância de **25,00 m** do lado esquerdo até o vértice de coordenada X: 677.799,46 Y: 8.534.583,76, confrontando com **Lote 10**.

**Quadra: 51. Lote: 12. Área: 250,00 m<sup>2</sup>.** O **Lote de terreno sob nº 12 da Quadra 51**, do **Loteamento denominado “Loteamento Nova Lapa”**, no município de Bom Jesus da Lapa - BA, comarca de Bom Jesus da Lapa - BA, na quadra formada pelas **, RUA ZECA BAHIA, RUA CARLOS ANTUNES DE SOUZA, AVENIDA DAS AMÉRICAS e RUA ALAN CIRQUEIRA MIRANDA**, distante 110,00 m da esquina da RUA ZECA BAHIA com a RUA ALAN CIRQUEIRA MIRANDA (Lote 01), de formato regular, abrangendo uma área de **250,00 m<sup>2</sup>** (duzentos e cinquenta metros quadrados) e um perímetro de 70,00 m. Para quem de dentro do lote 12 olha para a RUA ZECA BAHIA inicia-se a descrição no vértice na coordenada X: 677.809,38 Y: 8.534.582,50, com uma distância de **10,00 m** de frente até o vértice de coordenada X: 677.819,30 Y: 8.534.581,23, confrontando com **RUA ZECA BAHIA**, daí deflete à direita com uma distância de **25,00 m** do lado direito até o vértice de coordenada X: 677.816,14 Y: 8.534.556,43, confrontando com **Lote 13**, daí deflete à direita com uma distância de **10,00 m** ao fundo até o vértice de coordenada X: 677.806,22 Y: 8.534.557,69, confrontando com **Lote 21**, daí deflete à direita com uma distância de **25,00 m** do lado esquerdo até o vértice de coordenada X: 677.809,38 Y: 8.534.582,50, confrontando com **Lote 11**.

**Quadra: 51. Lote: 13. Área: 250,00 m<sup>2</sup>.** O **Lote de terreno sob nº 13 da Quadra 51**, do **Loteamento denominado “Loteamento Nova Lapa”**, no município de Bom Jesus da Lapa - BA, comarca de Bom Jesus da Lapa - BA, na quadra formada pelas **, RUA ZECA BAHIA, RUA CARLOS ANTUNES DE SOUZA, AVENIDA DAS AMÉRICAS e RUA ALAN CIRQUEIRA MIRANDA**, distante 120,00 m da esquina da RUA ZECA BAHIA com a RUA ALAN CIRQUEIRA MIRANDA (Lote 01), de formato regular, abrangendo uma área de **250,00 m<sup>2</sup>** (duzentos e cinquenta metros quadrados) e um perímetro de 70,00 m. Para quem de dentro do lote 13 olha para a RUA ZECA BAHIA inicia-se a descrição no vértice na coordenada X: 677.819,30 Y: 8.534.581,23, com uma distância de **10,00 m** de frente até o vértice de coordenada X: 677.829,22 Y: 8.534.579,97, confrontando com **RUA ZECA BAHIA**, daí deflete à direita com uma distância de **25,00 m** do lado direito até o vértice de coordenada X: 677.826,06 Y: 8.534.555,17, confrontando com **Lote 14**, daí deflete à direita com uma distância de **10,00 m** ao fundo até o vértice de coordenada X: 677.816,14 Y: 8.534.556,43, confrontando com **Lote 20**, daí deflete à direita com uma distância de **25,00 m** do lado esquerdo até o vértice de coordenada X: 677.819,30 Y: 8.534.581,23, confrontando com **Lote 12**.





PREFEITURA MUNICIPAL DE BOM JESUS DA LAPA – BA  
 Rua Mal. Floriano Peixoto, nº 208 – Centro -  
 Bom Jesus da Lapa – BA, CEP: 47.600-000.  
 CNPJ: 14.105.183/0001-14  
 (77) 3481-3374



**Quadra: 51. Lote: 14. Área: 250,00 m<sup>2</sup>.** O Lote de terreno sob nº 14 da Quadra 51, do Loteamento denominado “Loteamento Nova Lapa”, no município de Bom Jesus da Lapa - BA, comarca de Bom Jesus da Lapa - BA, na quadra formada pelas , **RUA ZECA BAHIA, RUA CARLOS ANTUNES DE SOUZA, AVENIDA DAS AMÉRICAS e RUA ALAN CIRQUEIRA MIRANDA**, distante 130,00 m da esquina da RUA ZECA BAHIA com a RUA ALAN CIRQUEIRA MIRANDA (Lote 01), de formato regular, abrangendo uma área de **250,00 m<sup>2</sup>** (duzentos e cinquenta metros quadrados) e um perímetro de 70,00 m. Para quem de dentro do lote 14 olha para a RUA ZECA BAHIA inicia-se a descrição no vértice na coordenada X: 677.829,22 Y: 8.534.579,97, com uma distância de **10,00 m** de frente até o vértice de coordenada X: 677.839,14 Y: 8.534.578,71, confrontando com **RUA ZECA BAHIA**, daí deflete à direita com uma distância de **25,00 m** do lado direito até o vértice de coordenada X: 677.835,98 Y: 8.534.553,91, confrontando com **Lote 15**, daí deflete à direita com uma distância de **10,00 m** ao fundo até o vértice de coordenada X: 677.826,06 Y: 8.534.555,17, confrontando com **Lote 19**, daí deflete à direita com uma distância de **25,00 m** do lado esquerdo até o vértice de coordenada X: 677.829,22 Y: 8.534.579,97, confrontando com **Lote 13**.

**Quadra: 51. Lote: 15. Área: 250,00 m<sup>2</sup>.** O Lote de terreno sob nº 15 da Quadra 51, do Loteamento denominado “Loteamento Nova Lapa”, no município de Bom Jesus da Lapa - BA, comarca de Bom Jesus da Lapa - BA, na quadra formada pelas , **RUA ZECA BAHIA, RUA CARLOS ANTUNES DE SOUZA, AVENIDA DAS AMÉRICAS e RUA ALAN CIRQUEIRA MIRANDA**, distante 140,00 m da esquina da RUA ZECA BAHIA com a RUA ALAN CIRQUEIRA MIRANDA (Lote 01), de formato regular, abrangendo uma área de **250,00 m<sup>2</sup>** (duzentos e cinquenta metros quadrados) e um perímetro de 70,00 m. Para quem de dentro do lote 15 olha para a RUA ZECA BAHIA inicia-se a descrição no vértice na coordenada X: 677.839,14 Y: 8.534.578,71, com uma distância de **10,00 m** de frente até o vértice de coordenada X: 677.849,06 Y: 8.534.577,45, confrontando com **RUA ZECA BAHIA**, daí deflete à direita com uma distância de **25,00 m** do lado direito até o vértice de coordenada X: 677.845,90 Y: 8.534.552,65, confrontando com **Lote 16**, daí deflete à direita com uma distância de **10,00 m** ao fundo até o vértice de coordenada X: 677.835,98 Y: 8.534.553,91, confrontando com **Lote 18**, daí deflete à direita com uma distância de **25,00 m** do lado esquerdo até o vértice de coordenada X: 677.839,14 Y: 8.534.578,71, confrontando com **Lote 14**.

**Quadra: 51. Lote: 16. Área: 250,00 m<sup>2</sup>.** O Lote de terreno sob nº 16 da Quadra 51, do Loteamento denominado “Loteamento Nova Lapa”, no município de Bom Jesus da Lapa - BA, comarca de Bom Jesus da Lapa - BA, na quadra formada pelas , **RUA ZECA BAHIA, RUA CARLOS ANTUNES DE SOUZA, AVENIDA DAS AMÉRICAS e RUA ALAN CIRQUEIRA MIRANDA**, localizado na esquina da RUA ZECA BAHIA com a RUA CARLOS ANTUNES DE SOUZA, de formato regular, abrangendo uma área de **250,00 m<sup>2</sup>** (duzentos e cinquenta metros quadrados) e um perímetro de 70,00 m. Para quem de dentro do lote 16 olha para a RUA ZECA BAHIA inicia-se







**PREFEITURA MUNICIPAL DE BOM JESUS DA LAPA – BA**  
 Rua Mal. Floriano Peixoto, nº 208 – Centro -  
 Bom Jesus da Lapa – BA, CEP: 47.600-000.  
**CNPJ: 14.105.183/0001-14**  
 (77) 3481-3374



a descrição no vértice na coordenada X: 677.849,06 Y: 8.534.577,45, com uma distância de **10,00 m** de frente até o vértice de coordenada X: 677.858,98 Y: 8.534.576,19, confrontando com **RUA ZECA BAHIA**, daí deflete à direita com uma distância de **25,00 m** do lado direito até o vértice de coordenada X: 677.855,82 Y: 8.534.551,39, confrontando com **RUA CARLOS ANTUNES DE SOUZA**, daí deflete à direita com uma distância de **10,00 m** ao fundo até o vértice de coordenada X: 677.845,90 Y: 8.534.552,65, confrontando com **Lote 17**, daí deflete à direita com uma distância de **25,00 m** do lado esquerdo até o vértice de coordenada X: 677.849,06 Y: 8.534.577,45, confrontando com **Lote 15**.

**Quadra: 51. Lote: 17. Área: 250,00 m<sup>2</sup>.** O Lote de terreno sob nº 17 da Quadra 51, do Loteamento denominado “Loteamento Nova Lapa”, no município de Bom Jesus da Lapa - BA, comarca de Bom Jesus da Lapa - BA, na quadra formada pelas **RUA ZECA BAHIA, RUA CARLOS ANTUNES DE SOUZA, AVENIDA DAS AMÉRICAS e RUA ALAN CIRQUEIRA MIRANDA**, localizado na esquina da AVENIDA DAS AMÉRICAS com a RUA CARLOS ANTUNES DE SOUZA, de formato regular, abrangendo uma área de **250,00 m<sup>2</sup>** (duzentos e cinquenta metros quadrados) e um perímetro de 70,00 m. Para quem de dentro do lote 17 olha para a AVENIDA DAS AMÉRICAS inicia-se a descrição no vértice na coordenada X: 677.852,67 Y: 8.534.526,59, com uma distância de **10,00 m** de frente até o vértice de coordenada X: 677.842,75 Y: 8.534.527,85, confrontando com **AVENIDA DAS AMÉRICAS**, daí deflete à direita com uma distância de **25,00 m** do lado direito até o vértice de coordenada X: 677.845,90 Y: 8.534.552,65, confrontando com **Lote 18**, daí deflete à direita com uma distância de **10,00 m** ao fundo até o vértice de coordenada X: 677.855,82 Y: 8.534.551,39, confrontando com **Lote 16**, daí deflete à direita com uma distância de **25,00 m** do lado esquerdo até o vértice de coordenada X: 677.852,67 Y: 8.534.526,59, confrontando com **RUA CARLOS ANTUNES DE SOUZA**.

**Quadra: 51. Lote: 18. Área: 250,00 m<sup>2</sup>.** O Lote de terreno sob nº 18 da Quadra 51, do Loteamento denominado “Loteamento Nova Lapa”, no município de Bom Jesus da Lapa - BA, comarca de Bom Jesus da Lapa - BA, na quadra formada pelas **RUA ZECA BAHIA, RUA CARLOS ANTUNES DE SOUZA, AVENIDA DAS AMÉRICAS e RUA ALAN CIRQUEIRA MIRANDA**, distante 10,00 m da esquina da AVENIDA DAS AMÉRICAS com a RUA CARLOS ANTUNES DE SOUZA (Lote 17), de formato regular, abrangendo uma área de **250,00 m<sup>2</sup>** (duzentos e cinquenta metros quadrados) e um perímetro de 70,00 m. Para quem de dentro do lote 18 olha para a AVENIDA DAS AMÉRICAS inicia-se a descrição no vértice na coordenada X: 677.842,75 Y: 8.534.527,85, com uma distância de **10,00 m** de frente até o vértice de coordenada X: 677.832,83 Y: 8.534.529,11, confrontando com **AVENIDA DAS AMÉRICAS**, daí deflete à direita com uma distância de **25,00 m** do lado direito até o vértice de coordenada X: 677.835,98 Y: 8.534.553,91, confrontando com **Lote 19**, daí deflete à direita com uma distância de **10,00 m** ao fundo até o vértice de coordenada X: 677.845,90 Y: 8.534.552,65, confrontando





**PREFEITURA MUNICIPAL DE BOM JESUS DA LAPA – BA**  
 Rua Mal. Floriano Peixoto, nº 208 – Centro -  
 Bom Jesus da Lapa – BA, CEP: 47.600-000.  
**CNPJ: 14.105.183/0001-14**  
 (77) 3481-3374



com **Lote 15**, daí deflete à direita com uma distância de **25,00 m** do lado esquerdo até o vértice de coordenada X: 677.842,75 Y: 8.534.527,85, confrontando com **Lote 17**.

**Quadra: 51. Lote: 19. Área: 250,00 m<sup>2</sup>.** O **Lote de terreno sob nº 19 da Quadra 51**, do **Loteamento denominado “Loteamento Nova Lapa”**, no município de Bom Jesus da Lapa - BA, comarca de Bom Jesus da Lapa - BA, na quadra formada pelas **, RUA ZECA BAHIA, RUA CARLOS ANTUNES DE SOUZA, AVENIDA DAS AMÉRICAS e RUA ALAN CIRQUEIRA MIRANDA**, distante 20,00 m da esquina da AVENIDA DAS AMÉRICAS com a RUA CARLOS ANTUNES DE SOUZA (Lote 17), de formato regular, abrangendo uma área de **250,00 m<sup>2</sup>** (duzentos e cinquenta metros quadrados) e um perímetro de 70,00 m. Para quem de dentro do lote 19 olha para a AVENIDA DAS AMÉRICAS inicia-se a descrição no vértice na coordenada X: 677.832,83 Y: 8.534.529,11, com uma distância de **10,00 m** de frente até o vértice de coordenada X: 677.822,91 Y: 8.534.530,37, confrontando com **AVENIDA DAS AMÉRICAS**, daí deflete à direita com uma distância de **25,00 m** do lado direito até o vértice de coordenada X: 677.826,06 Y: 8.534.555,17, confrontando com **Lote 20**, daí deflete à direita com uma distância de **10,00 m** ao fundo até o vértice de coordenada X: 677.835,98 Y: 8.534.553,91, confrontando com **Lote 14**, daí deflete à direita com uma distância de **25,00 m** do lado esquerdo até o vértice de coordenada X: 677.832,83 Y: 8.534.529,11, confrontando com **Lote 18**.

**Quadra: 51. Lote: 20. Área: 250,00 m<sup>2</sup>.** O **Lote de terreno sob nº 20 da Quadra 51**, do **Loteamento denominado “Loteamento Nova Lapa”**, no município de Bom Jesus da Lapa - BA, comarca de Bom Jesus da Lapa - BA, na quadra formada pelas **, RUA ZECA BAHIA, RUA CARLOS ANTUNES DE SOUZA, AVENIDA DAS AMÉRICAS e RUA ALAN CIRQUEIRA MIRANDA**, distante 30,00 m da esquina da AVENIDA DAS AMÉRICAS com a RUA CARLOS ANTUNES DE SOUZA (Lote 17), de formato regular, abrangendo uma área de **250,00 m<sup>2</sup>** (duzentos e cinquenta metros quadrados) e um perímetro de 70,00 m. Para quem de dentro do lote 20 olha para a AVENIDA DAS AMÉRICAS inicia-se a descrição no vértice na coordenada X: 677.822,91 Y: 8.534.530,37, com uma distância de **10,00 m** de frente até o vértice de coordenada X: 677.812,99 Y: 8.534.531,63, confrontando com **AVENIDA DAS AMÉRICAS**, daí deflete à direita com uma distância de **25,00 m** do lado direito até o vértice de coordenada X: 677.816,14 Y: 8.534.556,43, confrontando com **Lote 21**, daí deflete à direita com uma distância de **10,00 m** ao fundo até o vértice de coordenada X: 677.826,06 Y: 8.534.555,17, confrontando com **Lote 13**, daí deflete à direita com uma distância de **25,00 m** do lado esquerdo até o vértice de coordenada X: 677.822,91 Y: 8.534.530,37, confrontando com **Lote 19**.





PREFEITURA MUNICIPAL DE BOM JESUS DA LAPA – BA  
Rua Mal. Floriano Peixoto, nº 208 – Centro -  
Bom Jesus da Lapa – BA, CEP: 47.600-000.  
CNPJ: 14.105.183/0001-14  
(77) 3481-3374



**Quadra: 51. Lote: 21. Área: 250,00 m<sup>2</sup>.** O Lote de terreno sob nº 21 da Quadra 51, do Loteamento denominado “Loteamento Nova Lapa”, no município de Bom Jesus da Lapa - BA, comarca de Bom Jesus da Lapa - BA, na quadra formada pelas , **RUA ZECA BAHIA, RUA CARLOS ANTUNES DE SOUZA, AVENIDA DAS AMÉRICAS e RUA ALAN CIRQUEIRA MIRANDA**, distante 40,00 m da esquina da AVENIDA DAS AMÉRICAS com a RUA CARLOS ANTUNES DE SOUZA (Lote 17), de formato regular, abrangendo uma área de **250,00 m<sup>2</sup>** (duzentos e cinquenta metros quadrados) e um perímetro de 70,00 m. Para quem de dentro do lote 21 olha para a AVENIDA DAS AMÉRICAS inicia-se a descrição no vértice na coordenada X: 677.812,99 Y: 8.534.531,63, com uma distância de **10,00 m** de frente até o vértice de coordenada X: 677.803,07 Y: 8.534.532,89, confrontando com **AVENIDA DAS AMÉRICAS**, daí deflete à direita com uma distância de **25,00 m** do lado direito até o vértice de coordenada X: 677.806,22 Y: 8.534.557,69, confrontando com **Lote 22**, daí deflete à direita com uma distância de **10,00 m** ao fundo até o vértice de coordenada X: 677.816,14 Y: 8.534.556,43, confrontando com **Lote 12**, daí deflete à direita com uma distância de **25,00 m** do lado esquerdo até o vértice de coordenada X: 677.812,99 Y: 8.534.531,63, confrontando com **Lote 20**.

**Quadra: 51. Lote: 22. Área: 250,00 m<sup>2</sup>.** O Lote de terreno sob nº 22 da Quadra 51, do Loteamento denominado “Loteamento Nova Lapa”, no município de Bom Jesus da Lapa - BA, comarca de Bom Jesus da Lapa - BA, na quadra formada pelas , **RUA ZECA BAHIA, RUA CARLOS ANTUNES DE SOUZA, AVENIDA DAS AMÉRICAS e RUA ALAN CIRQUEIRA MIRANDA**, distante 50,00 m da esquina da AVENIDA DAS AMÉRICAS com a RUA CARLOS ANTUNES DE SOUZA (Lote 17), de formato regular, abrangendo uma área de **250,00 m<sup>2</sup>** (duzentos e cinquenta metros quadrados) e um perímetro de 70,00 m. Para quem de dentro do lote 22 olha para a AVENIDA DAS AMÉRICAS inicia-se a descrição no vértice na coordenada X: 677.803,07 Y: 8.534.532,89, com uma distância de **10,00 m** de frente até o vértice de coordenada X: 677.793,15 Y: 8.534.534,16, confrontando com **AVENIDA DAS AMÉRICAS**, daí deflete à direita com uma distância de **25,00 m** do lado direito até o vértice de coordenada X: 677.796,30 Y: 8.534.558,96, confrontando com **Lote 23**, daí deflete à direita com uma distância de **10,00 m** ao fundo até o vértice de coordenada X: 677.806,22 Y: 8.534.557,69, confrontando com **Lote 11**, daí deflete à direita com uma distância de **25,00 m** do lado esquerdo até o vértice de coordenada X: 677.803,07 Y: 8.534.532,89, confrontando com **Lote 21**.

**Quadra: 51. Lote: 23. Área: 250,00 m<sup>2</sup>.** O Lote de terreno sob nº 23 da Quadra 51, do Loteamento denominado “Loteamento Nova Lapa”, no município de Bom Jesus da Lapa - BA, comarca de Bom Jesus da Lapa - BA, na quadra formada pelas , **RUA ZECA BAHIA, RUA CARLOS ANTUNES DE SOUZA, AVENIDA DAS AMÉRICAS e RUA ALAN CIRQUEIRA MIRANDA**, distante 60,00 m da esquina da AVENIDA DAS AMÉRICAS com a RUA CARLOS ANTUNES DE SOUZA (Lote 17), de





**PREFEITURA MUNICIPAL DE BOM JESUS DA LAPA – BA**

Rua Mal. Floriano Peixoto, nº 208 – Centro -  
Bom Jesus da Lapa – BA, CEP: 47.600-000.

**CNPJ: 14.105.183/0001-14**

(77) 3481-3374



formato regular, abrangendo uma área de **250,00 m<sup>2</sup>** (duzentos e cinquenta metros quadrados) e um perímetro de 70,00 m. Para quem de dentro do lote 23 olha para a AVENIDA DAS AMÉRICAS inicia-se a descrição no vértice na coordenada X: 677.793,15 Y: 8.534.534,16, com uma distância de **10,00 m** de frente até o vértice de coordenada X: 677.783,23 Y: 8.534.535,42, confrontando com **AVENIDA DAS AMÉRICAS**, daí deflete à direita com uma distância de **25,00 m** do lado direito até o vértice de coordenada X: 677.786,38 Y: 8.534.560,22, confrontando com **Lote 24**, daí deflete à direita com uma distância de **10,00 m** ao fundo até o vértice de coordenada X: 677.796,30 Y: 8.534.558,96, confrontando com **Lote 10**, daí deflete à direita com uma distância de **25,00 m** do lado esquerdo até o vértice de coordenada X: 677.793,15 Y: 8.534.534,16, confrontando com **Lote 22**.

**Quadra: 51. Lote: 24. Área: 250,00 m<sup>2</sup>.** O Lote de terreno sob nº 24 da Quadra 51, do Loteamento denominado “Loteamento Nova Lapa”, no município de Bom Jesus da Lapa - BA, comarca de Bom Jesus da Lapa - BA, na quadra formada pelas , **RUA ZECA BAHIA, RUA CARLOS ANTUNES DE SOUZA, AVENIDA DAS AMÉRICAS e RUA ALAN CIRQUEIRA MIRANDA**, distante 70,00 m da esquina da AVENIDA DAS AMÉRICAS com a RUA CARLOS ANTUNES DE SOUZA (Lote 17), de formato regular, abrangendo uma área de **250,00 m<sup>2</sup>** (duzentos e cinquenta metros quadrados) e um perímetro de 70,00 m. Para quem de dentro do lote 24 olha para a AVENIDA DAS AMÉRICAS inicia-se a descrição no vértice na coordenada X: 677.783,23 Y: 8.534.535,42, com uma distância de **10,00 m** de frente até o vértice de coordenada X: 677.773,31 Y: 8.534.536,68, confrontando com **AVENIDA DAS AMÉRICAS**, daí deflete à direita com uma distância de **25,00 m** do lado direito até o vértice de coordenada X: 677.776,46 Y: 8.534.561,48, confrontando com **Lote 25**, daí deflete à direita com uma distância de **10,00 m** ao fundo até o vértice de coordenada X: 677.786,38 Y: 8.534.560,22, confrontando com **Lote 09**, daí deflete à direita com uma distância de **25,00 m** do lado esquerdo até o vértice de coordenada X: 677.783,23 Y: 8.534.535,42, confrontando com **Lote 23**.

**Quadra: 51. Lote: 25. Área: 250,00 m<sup>2</sup>.** O Lote de terreno sob nº 25 da Quadra 51, do Loteamento denominado “Loteamento Nova Lapa”, no município de Bom Jesus da Lapa - BA, comarca de Bom Jesus da Lapa - BA, na quadra formada pelas , **RUA ZECA BAHIA, RUA CARLOS ANTUNES DE SOUZA, AVENIDA DAS AMÉRICAS e RUA ALAN CIRQUEIRA MIRANDA**, distante 70,00 m da esquina da AVENIDA DAS AMÉRICAS com a RUA CARLOS ANTUNES DE SOUZA (Lote 17), de formato regular, abrangendo uma área de **250,00 m<sup>2</sup>** (duzentos e cinquenta metros quadrados) e um perímetro de 70,00 m. Para quem de dentro do lote 25 olha para a AVENIDA DAS AMÉRICAS inicia-se a descrição no vértice na coordenada X: 677.773,31 Y: 8.534.536,68, com uma distância de **10,00 m** de frente até o vértice de coordenada X: 677.763,39 Y: 8.534.537,94, confrontando com **AVENIDA DAS AMÉRICAS**, daí deflete à direita com uma distância de **25,00 m** do lado direito até o vértice de coordenada X: 677.766,54 Y: 8.534.562,74,





**PREFEITURA MUNICIPAL DE BOM JESUS DA LAPA – BA**  
 Rua Mal. Floriano Peixoto, nº 208 – Centro -  
 Bom Jesus da Lapa – BA, CEP: 47.600-000.  
**CNPJ: 14.105.183/0001-14**  
 (77) 3481-3374



confrontando com **Lote 26**, daí deflete à direita com uma distância de **10,00 m** ao fundo até o vértice de coordenada X: 677.776,46 Y: 8.534.561,48, confrontando com **Lote 08**, daí deflete à direita com uma distância de **25,00 m** do lado esquerdo até o vértice de coordenada X: 677.773,31 Y: 8.534.536,68, confrontando com **Lote 24**.

**Quadra: 51. Lote: 26. Área: 250,00 m².** O Lote de terreno sob nº 26 da Quadra 51, do **Loteamento denominado “Loteamento Nova Lapa”**, no município de Bom Jesus da Lapa - BA, comarca de Bom Jesus da Lapa - BA, na quadra formada pelas **, RUA ZECA BAHIA, RUA CARLOS ANTUNES DE SOUZA, AVENIDA DAS AMÉRICAS e RUA ALAN CIRQUEIRA MIRANDA**, distante 90,00 m da esquina da AVENIDA DAS AMÉRICAS com a RUA CARLOS ANTUNES DE SOUZA (Lote 17), de formato regular, abrangendo uma área de **250,00 m²** (duzentos e cinquenta metros quadrados) e um perímetro de 70,00 m. Para quem de dentro do lote 26 olha para a AVENIDA DAS AMÉRICAS inicia-se a descrição no vértice na coordenada X: 677.763,39 Y: 8.534.537,94, com uma distância de **10,00 m** de frente até o vértice de coordenada X: 677.753,47 Y: 8.534.539,20, confrontando com **AVENIDA DAS AMÉRICAS**, daí deflete à direita com uma distância de **25,00 m** do lado direito até o vértice de coordenada X: 677.756,62 Y: 8.534.564,00, confrontando com **Lote 27**, daí deflete à direita com uma distância de **10,00 m** ao fundo até o vértice de coordenada X: 677.766,54 Y: 8.534.562,74, confrontando com **Lote 07**, daí deflete à direita com uma distância de **25,00 m** do lado esquerdo até o vértice de coordenada X: 677.763,39 Y: 8.534.537,94, confrontando com **Lote 25**.

**Quadra: 51. Lote: 27. Área: 250,00 m².** O Lote de terreno sob nº 27 da Quadra 51, do **Loteamento denominado “Loteamento Nova Lapa”**, no município de Bom Jesus da Lapa - BA, comarca de Bom Jesus da Lapa - BA, na quadra formada pelas **, RUA ZECA BAHIA, RUA CARLOS ANTUNES DE SOUZA, AVENIDA DAS AMÉRICAS e RUA ALAN CIRQUEIRA MIRANDA**, distante 100,00 m da esquina da AVENIDA DAS AMÉRICAS com a RUA CARLOS ANTUNES DE SOUZA (Lote 17), de formato regular, abrangendo uma área de **250,00 m²** (duzentos e cinquenta metros quadrados) e um perímetro de 70,00 m. Para quem de dentro do lote 27 olha para a AVENIDA DAS AMÉRICAS inicia-se a descrição no vértice na coordenada X: 677.753,47 Y: 8.534.539,20, com uma distância de **10,00 m** de frente até o vértice de coordenada X: 677.743,55 Y: 8.534.540,46, confrontando com **AVENIDA DAS AMÉRICAS**, daí deflete à direita com uma distância de **25,00 m** do lado direito até o vértice de coordenada X: 677.746,70 Y: 8.534.565,26, confrontando com **Lote 28**, daí deflete à direita com uma distância de **10,00 m** ao fundo até o vértice de coordenada X: 677.756,62 Y: 8.534.564,00, confrontando com **Lote 06**, daí deflete à direita com uma distância de **25,00 m** do lado esquerdo até o vértice de coordenada X: 677.753,47 Y: 8.534.539,20, confrontando com **Lote 26**.

**Quadra: 51. Lote: 28. Área: 250,00 m².** O Lote de terreno sob nº 28 da Quadra 51, do **Loteamento denominado “Loteamento Nova Lapa”**, no município de Bom





**PREFEITURA MUNICIPAL DE BOM JESUS DA LAPA – BA**

Rua Mal. Floriano Peixoto, nº 208 – Centro -  
Bom Jesus da Lapa – BA, CEP: 47.600-000.

**CNPJ: 14.105.183/0001-14**

(77) 3481-3374



Jesus da Lapa - BA, comarca de Bom Jesus da Lapa - BA, na quadra formada pelas , **RUA ZECA BAHIA, RUA CARLOS ANTUNES DE SOUZA, AVENIDA DAS AMÉRICAS e RUA ALAN CIRQUEIRA MIRANDA**, distante 110,00 m da esquina da AVENIDA DAS AMÉRICAS com a RUA CARLOS ANTUNES DE SOUZA (Lote 17), de formato regular, abrangendo uma área de **250,00 m<sup>2</sup>** (duzentos e cinquenta metros quadrados) e um perímetro de 70,00 m. Para quem de dentro do lote 28 olha para a AVENIDA DAS AMÉRICAS inicia-se a descrição no vértice na coordenada X: 677.743,55 Y: 8.534.540,46, com uma distância de **10,00 m** de frente até o vértice de coordenada X: 677.733,63 Y: 8.534.541,72, confrontando com **AVENIDA DAS AMÉRICAS**, daí deflete à direita com uma distância de **25,00 m** do lado direito até o vértice de coordenada X: 677.736,78 Y: 8.534.566,52, confrontando com **Lote 29**, daí deflete à direita com uma distância de **10,00 m** ao fundo até o vértice de coordenada X: 677.746,70 Y: 8.534.565,26, confrontando com **Lote 05**, daí deflete à direita com uma distância de **25,00 m** do lado esquerdo até o vértice de coordenada X: 677.743,55 Y: 8.534.540,46, confrontando com **Lote 27**.

**Quadra: 51. Lote: 29. Área: 250,00 m<sup>2</sup>.** O Lote de terreno sob nº 29 da Quadra 51, do **Loteamento denominado “Loteamento Nova Lapa”**, no município de Bom Jesus da Lapa - BA, comarca de Bom Jesus da Lapa - BA, na quadra formada pelas , **RUA ZECA BAHIA, RUA CARLOS ANTUNES DE SOUZA, AVENIDA DAS AMÉRICAS e RUA ALAN CIRQUEIRA MIRANDA**, distante 120,00 m da esquina da AVENIDA DAS AMÉRICAS com a RUA CARLOS ANTUNES DE SOUZA (Lote 17), de formato regular, abrangendo uma área de **250,00 m<sup>2</sup>** (duzentos e cinquenta metros quadrados) e um perímetro de 70,00 m. Para quem de dentro do lote 29 olha para a AVENIDA DAS AMÉRICAS inicia-se a descrição no vértice na coordenada X: 677.733,63 Y: 8.534.541,72, com uma distância de **10,00 m** de frente até o vértice de coordenada X: 677.723,71 Y: 8.534.542,98, confrontando com **AVENIDA DAS AMÉRICAS**, daí deflete à direita com uma distância de **25,00 m** do lado direito até o vértice de coordenada X: 677.726,86 Y: 8.534.567,78, confrontando com **Lote 30**, daí deflete à direita com uma distância de **10,00 m** ao fundo até o vértice de coordenada X: 677.736,78 Y: 8.534.566,52, confrontando com **Lote 04**, daí deflete à direita com uma distância de **25,00 m** do lado esquerdo até o vértice de coordenada X: 677.733,63 Y: 8.534.541,72, confrontando com **Lote 28**.

**Quadra: 51. Lote: 30. Área: 250,00 m<sup>2</sup>.** O Lote de terreno sob nº 30 da Quadra 51, do **Loteamento denominado “Loteamento Nova Lapa”**, no município de Bom Jesus da Lapa - BA, comarca de Bom Jesus da Lapa - BA, na quadra formada pelas , **RUA ZECA BAHIA, RUA CARLOS ANTUNES DE SOUZA, AVENIDA DAS AMÉRICAS e RUA ALAN CIRQUEIRA MIRANDA**, distante 130,00 m da esquina da AVENIDA DAS AMÉRICAS com a RUA CARLOS ANTUNES DE SOUZA (Lote 17), de formato regular, abrangendo uma área de **250,00 m<sup>2</sup>** (duzentos e cinquenta metros quadrados) e um perímetro de 70,00 m. Para quem de dentro do lote 30 olha para a AVENIDA DAS AMÉRICAS inicia-se a descrição no vértice na coordenada X: 677.723,71 Y: 8.534.542,98, com uma distância de **10,00 m** de





**PREFEITURA MUNICIPAL DE BOM JESUS DA LAPA – BA**

Rua Mal. Floriano Peixoto, nº 208 – Centro -  
Bom Jesus da Lapa – BA, CEP: 47.600-000.

**CNPJ: 14.105.183/0001-14**

(77) 3481-3374



frente até o vértice de coordenada X: 677.713,79 Y: 8.534.544,25, confrontando com **AVENIDA DAS AMÉRICAS**, daí deflete à direita com uma distância de **25,00 m** do lado direito até o vértice de coordenada X: 677.716,94 Y: 8.534.569,05, confrontando com **Lote 31**, daí deflete à direita com uma distância de **10,00 m** ao fundo até o vértice de coordenada X: 677.726,86 Y: 8.534.567,78, confrontando com **Lote 03**, daí deflete à direita com uma distância de **25,00 m** do lado esquerdo até o vértice de coordenada X: 677.723,71 Y: 8.534.542,98, confrontando com **Lote 29**.

**Quadra: 51. Lote: 31. Área: 250,00 m<sup>2</sup>.** O Lote de terreno sob nº 31 da Quadra 51, do Loteamento denominado “Loteamento Nova Lapa”, no município de Bom Jesus da Lapa - BA, comarca de Bom Jesus da Lapa - BA, na quadra formada pelas **RUA ZECA BAHIA, RUA CARLOS ANTUNES DE SOUZA, AVENIDA DAS AMÉRICAS e RUA ALAN CIRQUEIRA MIRANDA**, distante 140,00 m da esquina da AVENIDA DAS AMÉRICAS com a RUA CARLOS ANTUNES DE SOUZA (Lote 17), de formato regular, abrangendo uma área de **250,00 m<sup>2</sup>** (duzentos e cinquenta metros quadrados) e um perímetro de 70,00 m. Para quem de dentro do lote 31 olha para a AVENIDA DAS AMÉRICAS inicia-se a descrição no vértice na coordenada X: 677.713,79 Y: 8.534.544,25, com uma distância de **10,00 m** de frente até o vértice de coordenada X: 677.703,87 Y: 8.534.545,51, confrontando com **AVENIDA DAS AMÉRICAS**, daí deflete à direita com uma distância de **25,00 m** do lado direito até o vértice de coordenada X: 677.707,02 Y: 8.534.570,31, confrontando com **Lote 32**, daí deflete à direita com uma distância de **10,00 m** ao fundo até o vértice de coordenada X: 677.716,94 Y: 8.534.569,05, confrontando com **Lote 02**, daí deflete à direita com uma distância de **25,00 m** do lado esquerdo até o vértice de coordenada X: 677.713,79 Y: 8.534.544,25, confrontando com **Lote 30**.

**Quadra: 51. Lote: 32. Área: 250,00 m<sup>2</sup>.** O Lote de terreno sob nº 32 da Quadra 51, do Loteamento denominado “Loteamento Nova Lapa”, no município de Bom Jesus da Lapa - BA, comarca de Bom Jesus da Lapa - BA, na quadra formada pelas **RUA ZECA BAHIA, RUA CARLOS ANTUNES DE SOUZA, AVENIDA DAS AMÉRICAS e RUA ALAN CIRQUEIRA MIRANDA**, localizado na esquina da AVENIDA DAS AMÉRICAS com a RUA ALAN CIRQUEIRA MIRANDA, de formato regular, abrangendo uma área de **250,00 m<sup>2</sup>** (duzentos e cinquenta metros quadrados) e um perímetro de 70,00 m. Para quem de dentro do lote 32 olha para a AVENIDA DAS AMÉRICAS inicia-se a descrição no vértice na coordenada X: 677.703,87 Y: 8.534.545,51, com uma distância de **10,00 m** de frente até o vértice de coordenada X: 677.693,95 Y: 8.534.546,77, confrontando com **AVENIDA DAS AMÉRICAS**, daí deflete à direita com uma distância de **25,00 m** do lado direito até o vértice de coordenada X: 677.697,10 Y: 8.534.571,57, confrontando com **RUA ALAN CIRQUEIRA MIRANDA**, daí deflete à direita com uma distância de **10,00 m** ao fundo até o vértice de coordenada X: 677.707,02 Y: 8.534.570,31, confrontando com **Lote 01**, daí deflete à direita com uma distância de **25,00 m** do lado





**PREFEITURA MUNICIPAL DE BOM JESUS DA LAPA – BA**  
 Rua Mal. Floriano Peixoto, nº 208 – Centro -  
 Bom Jesus da Lapa – BA, CEP: 47.600-000.  
**CNPJ: 14.105.183/0001-14**  
 (77) 3481-3374



esquerdo até o vértice de coordenada X: 677.703,87 Y: 8.534.545,51, confrontando com **Lote 31**

**Quadra: 52. Lote: 01. Área: 250,00 m<sup>2</sup>.** O Lote de terreno sob nº 01 da Quadra 52, do Loteamento denominado “Loteamento Nova Lapa”, no município de Bom Jesus da Lapa - BA, comarca de Bom Jesus da Lapa - BA, na quadra formada pelas , **RUA ZECA BAHIA, MATRICULA: 20.959, AVENIDA DAS AMÉRICAS e RUA CARLOS ANTUNES DE SOUZA**, localizado na esquina da RUA ZECA BAHIA com a RUA CARLOS ANTUNES DE SOUZA, de formato regular, abrangendo uma área de **250,00 m<sup>2</sup>** (duzentos e cinquenta metros quadrados) e um perímetro de 70,00 m. Para quem de dentro do lote 01 olha para a RUA ZECA BAHIA inicia-se a descrição no vértice na coordenada X: 677.875,84 Y: 8.534.574,05, com uma distância de **10,00 m** de frente até o vértice de coordenada X: 677.885,76 Y: 8.534.572,78, confrontando com **RUA ZECA BAHIA**, daí deflete à direita com uma distância de **25,00 m** do lado direito até o vértice de coordenada X: 677.882,61 Y: 8.534.547,98, confrontando com **Lote 02**, daí deflete à direita com uma distância de **10,00 m** ao fundo até o vértice de coordenada X: 677.872,69 Y: 8.534.549,25, confrontando com **Lote 05**, daí deflete à direita com uma distância de **25,00 m** do lado esquerdo até o vértice de coordenada X: 677.875,84 Y: 8.534.574,05, confrontando com **RUA CARLOS ANTUNES DE SOUZA**.

**Quadra: 52. Lote: 02. Área: 250,00 m<sup>2</sup>.** O Lote de terreno sob nº 02 da Quadra 52, do Loteamento denominado “Loteamento Nova Lapa”, no município de Bom Jesus da Lapa - BA, comarca de Bom Jesus da Lapa - BA, na quadra formada pelas , **RUA ZECA BAHIA, MATRICULA: 20.959, AVENIDA DAS AMÉRICAS e RUA CARLOS ANTUNES DE SOUZA**, distante 10,00 m da esquina da RUA ZECA BAHIA com a RUA CARLOS ANTUNES DE SOUZA (Lote 01), de formato regular, abrangendo uma área de **250,00 m<sup>2</sup>** (duzentos e cinquenta metros quadrados) e um perímetro de 70,00 m. Para quem de dentro do lote 02 olha para a RUA ZECA BAHIA inicia-se a descrição no vértice na coordenada X: 677.885,76 Y: 8.534.572,78, com uma distância de **10,00 m** de frente até o vértice de coordenada X: 677.895,68 Y: 8.534.571,52, confrontando com **RUA ZECA BAHIA**, daí deflete à direita com uma distância de **25,00 m** do lado direito até o vértice de coordenada X: 677.892,53 Y: 8.534.546,72, confrontando com **Lote 03**, daí deflete à direita com uma distância de **10,00 m** ao fundo até o vértice de coordenada X: 677.882,61 Y: 8.534.547,98, confrontando com **Lote 04**, daí deflete à direita com uma distância de **25,00 m** do lado esquerdo até o vértice de coordenada X: 677.885,76 Y: 8.534.572,78, confrontando com **Lote 01**.

**Quadra: 52. Lote: 03. Área: 209,80 m<sup>2</sup>.** O Lote de terreno sob nº 03 da Quadra 52, do Loteamento denominado “Loteamento Nova Lapa”, no município de Bom Jesus da Lapa - BA, comarca de Bom Jesus da Lapa - BA, na quadra formada pelas , **RUA ZECA BAHIA, MATRICULA: 20.959, AVENIDA DAS AMÉRICAS e RUA CARLOS ANTUNES DE SOUZA**, localizado na esquina da RUA ZECA BAHIA com a **MATRICULA: 20.959**, de formato irregular, abrangendo uma área de **209,80 m<sup>2</sup>** (duzentos e nove metros quadrados e oitenta centímetros) e um perímetro de







**PREFEITURA MUNICIPAL DE BOM JESUS DA LAPA – BA**  
 Rua Mal. Floriano Peixoto, nº 208 – Centro -  
 Bom Jesus da Lapa – BA, CEP: 47.600-000.  
**CNPJ: 14.105.183/0001-14**  
 (77) 3481-3374



68,01 m. Para quem de dentro do lote 03 olha para a RUA ZECA BAHIA inicia-se a descrição no vértice na coordenada X: 677.895,68 Y: 8.534.571,52, com uma distância de **12,36 m** de frente até o vértice de coordenada X: 677.907,95 Y: 8.534.569,96, confrontando com **RUA ZECA BAHIA**, daí deflete à direita com uma distância de **26,23 m** do lado direito até o vértice de coordenada X: 677.896,91 Y: 8.534.546,17, confrontando com **MATRICULA: 20.959**, daí deflete à direita com uma distância de **4,42 m** ao fundo até o vértice de coordenada X: 677.892,53 Y: 8.534.546,72, confrontando com **Lote 04**, daí deflete à direita com uma distância de **25,00 m** do lado esquerdo até o vértice de coordenada X: 677.895,68 Y: 8.534.571,52, confrontando com **Lote 02**.

**Quadra: 52. Lote: 04. Área: 261,17 m<sup>2</sup>.** O Lote de terreno sob nº 04 da Quadra 52, do Loteamento denominado “Loteamento Nova Lapa”, no município de Bom Jesus da Lapa - BA, comarca de Bom Jesus da Lapa - BA, na quadra formada pelas , **RUA ZECA BAHIA, MATRICULA: 20.959, AVENIDA DAS AMÉRICAS e RUA CARLOS ANTUNES DE SOUZA**, localizado na esquina da AVENIDA DAS AMÉRICAS com a MATRICULA: 20.959, de formato irregular, abrangendo uma área de **261,17 m<sup>2</sup>** (duzentos e sessenta e um metros quadrados e dezessete centímetros) e um perímetro de 72,12 m. Para quem de dentro do lote 04 olha para a AVENIDA DAS AMÉRICAS inicia-se a descrição no vértice na coordenada X: 677.885,88 Y: 8.534.522,37, com uma distância de **6,47 m** de frente até o vértice de coordenada X: 677.879,46 Y: 8.534.523,18, confrontando com **AVENIDA DAS AMÉRICAS**, daí deflete à direita com uma distância de **25,00 m** do lado direito até o vértice de coordenada X: 677.882,61 Y: 8.534.547,98, confrontando com **Lote 05**, daí deflete à direita com uma distância de **10,00 m** ao fundo até o vértice de coordenada X: 677.892,53 Y: 8.534.546,72, confrontando com **Lote 02**, daí deflete à esquerda com uma distância de **4,42 m** ao fundo até o vértice de coordenada X: 677.896,91 Y: 8.534.546,17, confrontando com **Lote 03**, daí deflete à direita com uma distância de **26,23 m** do lado esquerdo até o vértice de coordenada X: 677.885,88 Y: 8.534.522,37, confrontando com **MATRICULA: 20.959**.

**Quadra: 52. Lote: 05. Área: 250,00 m<sup>2</sup>.** O Lote de terreno sob nº 05 da Quadra 52, do Loteamento denominado “Loteamento Nova Lapa”, no município de Bom Jesus da Lapa - BA, comarca de Bom Jesus da Lapa - BA, na quadra formada pelas , **RUA ZECA BAHIA, MATRICULA: 20.959, AVENIDA DAS AMÉRICAS e RUA CARLOS ANTUNES DE SOUZA**, localizado na esquina da AVENIDA DAS AMÉRICAS com a RUA CARLOS ANTUNES DE SOUZA, de formato regular, abrangendo uma área de **250,00 m<sup>2</sup>** (duzentos e cinquenta metros quadrados) e um perímetro de 70,00 m. Para quem de dentro do lote 05 olha para a AVENIDA DAS AMÉRICAS inicia-se a descrição no vértice na coordenada X: 677.879,46 Y: 8.534.523,18, com uma distância de **10,00 m** de frente até o vértice de coordenada X: 677.869,54 Y: 8.534.524,44, confrontando com **AVENIDA DAS AMÉRICAS**, daí deflete à direita com uma distância de **25,00 m** do lado direito até o vértice de coordenada X: 677.872,69 Y: 8.534.549,25, confrontando com **RUA CARLOS ANTUNES DE SOUZA**, daí deflete à direita com uma distância de **10,00 m** ao fundo até o vértice de coordenada X: 677.882,61 Y: 8.534.547,98, confrontando com **Lote 01**, daí deflete





**PREFEITURA MUNICIPAL DE BOM JESUS DA LAPA – BA**  
Rua Mal. Floriano Peixoto, nº 208 – Centro -  
Bom Jesus da Lapa – BA, CEP: 47.600-000.  
**CNPJ: 14.105.183/0001-14**  
(77) 3481-3374



à direita com uma distância de **25,00 m** do lado esquerdo até o vértice de coordenada X: 677.879,46 Y: 8.534.523,18, confrontando com **Lote 04**.

**Art. 4º.** - Quando do registro imobiliário do Loteamento as áreas de lazer, verde e sistema viário passarão para o domínio do Município, através dos respectivos registros imobiliários a serem efetivados.

**Art. 5º.** - Este Decreto entra em vigor na data de sua publicação, revogando-se todas as disposições em contrário.

Gabinete do Prefeito Municipal de Bom Jesus da Lapa - BA, em 26 de Abril de 2022.

  
\_\_\_\_\_  
**Fabio Nunes Dias**  
Prefeito Municipal





PREFEITURA MUNICIPAL DE BOM JESUS DA LAPA – BA  
 Rua Mal. Floriano Peixoto, nº 208 – Centro -  
 Bom Jesus da Lapa – BA, CEP: 47.600-000.  
 CNPJ: 14.105.183/0001-14  
 (77) 3481-3374



### CRONOGRAMA DE EXECUÇÃO DE OBRAS (CEO)

Interessado: **MARR EMPREENDIMENTOS IMOBILIÁRIOS SPE LTDA**

Loteamento: **NOVA LAPA**

**CERTIFICAMOS**, em atendimento à Lei Federal nº 6.766/79 (Lei Nacional de Parcelamento do Solo Urbano) e à Lei Complementar Municipal nº 001/2010 (Plano Diretor Urbano do município de Bom Jesus da Lapa/BA - PDU), que o empreendimento imobiliário denominado “**LOTEAMENTO NOVA LAPA**”, de propriedade de **MARR EMPREENDIMENTOS IMOBILIÁRIOS SPE LTDA, CNPJ 41.298.579/0001-06**, aprovado pelo Decreto Executivo Municipal nº 089, de 26 de abril de 2022, seguirá o seguinte CRONOGRAMA DE EXECUÇÃO DE OBRAS:

ITEM	SERVIÇOS OU EQUIPAMENTOS PÚBLICOS	PRAZO PARA CONCLUSÃO
1	Abertura das Vias de circulação, com os respectivos marcos de alinhamento	30/12/2022
2	Demarcação dos lotes e quadras	30/12/2022
3	Drenagem superficial de águas pluviais	20/04/2026
4	Implantação da Rede de distribuição de energia elétrica com iluminação pública	20/04/2026
5	Rede de Distribuição de água potável	20/04/2025
6	Terraplenagem das Vias de Circulação	20/04/2025
7	Implantarão de meio-fio	20/04/2025
	<b>PRAZO FINAL PARA EXECUÇÃO E CONCLUSÃO DAS OBRAS E SERVIÇOS OBRIGATÓRIOS</b>	20/04/2026

**CERTIFICAMOS** que o presente instrumento (CEO) tem por finalidade cumprir com a exigência constante do art. 18, inc. V, *in fine*, da Lei Federal nº 6.766/79, constituindo cronograma de execução de obras firmado pela Prefeitura Municipal e a LOTEADORA, devendo serem executadas as obras exigidas pela legislação municipal. Com efeito, os interessados ficam desobrigados de apresentar ao registro imobiliário o “termo de verificação





**PREFEITURA MUNICIPAL DE BOM JESUS DA LAPA – BA**  
Rua Mal. Floriano Peixoto, nº 208 – Centro –  
Bom Jesus da Lapa – BA, CEP: 47.600-000.  
**CNPJ: 14.105.183/0001-14**  
(77) 3481-3374



de obra”, uma vez que, conforme certificado, as obras serão posteriormente realizadas, de acordo com o avençado neste instrumento.

**CERTIFICAMOS** que, como garantia da execução das obras, foi firmado acordo com a LOTEADORA, sendo realizado TERMO DE GARANTIA DE EXECUÇÃO DE OBRAS, para constituição de HIPOTECA sobre imóveis de propriedade da loteadora, na forma descrita na clausula segunda do referido termo.

**CIENTIFICAMOS** expressamente a loteadora e demais interessados de que o prazo máximo para execução das obras é de 4 (quatro) anos (art. 18, inc. V, da Lei Federal nº 6.766/79), sendo que somente poderá haver alteração do cronograma de execução de obras para eventual prorrogação do prazo estipulado dentro do aludido quadriênio, haja vista que se trata de prazo fatal e peremptório, sendo que sua não observância por parte do loteador acarretará sanções cíveis, administrativas e penas, na forma, inclusive, do art. 50, inc. II, da Lei Federal nº 6.766/79.

**CIENTIFICAMOS** expressamente a LOTEADORA, e demais interessados de que dispõem do prazo improrrogável e peremptório de 180 (cento e oitenta) dias, a contar da aprovação do projeto de loteamento/desmembramento, para requerer seu respectivo registro e submeter o empreendimento à qualificação registral junto ao Cartório de Registro de Imóveis competente, acompanhado de todos os documentos exigidos por lei, sob pena de caducidade da aprovação, nos termos do art. 18, *caput*, da Lei Federal nº 6.766/79.


O presente instrumento será publicado no *Diário Oficial do Município (DOM)* para que surta seus efeitos perante terceiros.

Bom Jesus da Lapa/BA, 26 de abril de 2022.

  
Fábio Nunes Dias

CPF/MF: 625.532.405-20

Prefeito Municipal

  
Erivelton Radson Rodrigues dos Santos  
Secretario Municipal de Infraestrutura

**CIENTE E DE ACORDO:**

  
MARR Empreendimentos Imobiliários SPE Ltda

CNPJ 41.298.579/0001-06

Uilson Ricardo da Silva Magalhães





**PREFEITURA MUNICIPAL DE BOM JESUS DA LAPA – BA**  
 Rua Mal. Floriano Peixoto, nº 208 – Centro -  
 Bom Jesus da Lapa – BA, CEP: 47.600-000.  
**CNPJ: 14.105.183/0001-14**  
 (77) 3481-3374



### TERMO DE AJUSTAMENTO DE CONDUTA

Que entre si celebram, o **PREFEITO MUNICIPAL DE BOM JESUS DA LAPA – (BA)**, pessoa jurídica de direito público inscrita no CNPJ/MF sob nº 14.105.183/0001-14, neste ato representado pelo Prefeito Municipal, **FABIO NUNES DIAS**, brasileiro, solteiro, CPF/MF nº 625.532.405-20, RG nº 572829000 SSP/BA, residente e domiciliado à Rua do Machado, 13, Bairro São José, Bom Jesus da Lapa (BA), e de outro lado, **MARR EMPREENDIMENTOS IMOBILIÁRIOS SPE LTDA**, pessoa jurídica de direito privado, inscrita no CNPJ/MF sob o nº 41.298.579/0001-06, com sede na Av. Leolino Francisco Dourado, nº 1392, Bairro Mirante da Lapa, Bom Jesus da Lapa/BA, CEP: 47.600-000, representada, neste ato, na forma de seu contrato social, na qualidade de sócio administrador, pelo Sr. **Uilson Ricardo da Silva Magalhães**, brasileiro, maior, casado, corretor de imóveis, inscrito no CPF/MF sob o nº 934.046.205-00, portador da Cédula de Identidade sob o nº 09.029.192-10 SSP/BA, residente e domiciliado na Rua Olegário Bastos, nº 67, Bairro São João, Bom Jesus da Lapa/BA, consoante as cláusulas e condições seguintes:

#### **Cláusula 1ª- DO OBJETO**

Constitui objeto do presente instrumento o estabelecimento de requisitos e condições para constituição do Loteamento Nova Lapa, no Município de Bom Jesus da Lapa (BA), aprovado pelo Decreto Municipal nº089 de 26 de abril de 2022, a ser registrado no Cartório do Registro de Imóveis da Comarca de Bom Jesus da Lapa (BA).

Para as finalidades do presente termo, conceitua-se loteamento e parcelamento de solo urbano instituído pela Lei Federal nº 6.766/79 em consonância com as demais exigências das legislações estaduais e municipal, e perfeitamente identificadas por Memorial descritivo e Planta, que serão parte integrante do projeto respectivo e do presente termo.

#### **Cláusulas 2ª- DAS CONDIÇÕES**

**2.1-** O parcelador se obriga a executar os serviços de terraplanagem, meio fio, rede de energia e iluminação pública, abastecimento de água, drenagem, arborização, demarcação dos lotes, quadras e logradouros, bem como a colocação de placas indicativas da destinação e superfície das áreas que passarão a pertencer à municipalidade, tudo de acordo com o projeto aprovado a ser registrado no registro imobiliário competente;

**2.2-** Obedecer estritamente ao que for estabelecido como diretrizes e parâmetros dispostos no Anexo IV, da Lei do Plano Diretor Urbano;





**PREFEITURA MUNICIPAL DE BOM JESUS DA LAPA – BA**  
Rua Mal. Floriano Peixoto, nº 208 – Centro -  
Bom Jesus da Lapa – BA, CEP: 47.600-000.  
**CNPJ: 14.105.183/0001-14**  
(77) 3481-3374



2.3- Facilitar a fiscalização por parte do poder Público Municipal, com a garantia da ação livre e desimpedida das autoridades e entidades públicas que zelam pela segurança e bem-estar da população;


### **Cláusula 3ª- DAS RESPONSABILIDADES DO MUNICÍPIO**


Caberá ao Município garantir e fazer cumprir as disposições inerentes ao Plano Diretor Urbano e demais legislações relativas ao parcelamento urbano na modalidade loteamento, especificamente em relação ao Loteamento Alvorada II.

### **Cláusula 4ª- do foro**

Fica eleito o foro da Comarca de Bom Jesus da Lapa para dirimir quaisquer dúvidas decorrentes do presente instrumento, renunciando as partes outro qualquer, por mais privilegiado que seja.

Gabinete do Prefeito Municipal de Bom Jesus da Lapa/BA, em 26 de abril de 2022.

  
\_\_\_\_\_  
FABIO NUNES DIAS  
CPF/MF nº 625.532.405-20  
Prefeito Municipal

  
\_\_\_\_\_  
MARR EMPREENDIMENTOS IMOBILIÁRIOS SPE LTDA  
CNPJ 41.298.579/0001-06  
Uilson Ricardo da Silva Magalhães





PREFEITURA MUNICIPAL DE BOM JESUS DA LAPA – BA  
 Rua Mal. Floriano Peixoto, nº 208 – Centro -  
 Bom Jesus da Lapa – BA, CEP: 47.600-000.  
 CNPJ: 14.105.183/0001-14  
 (77) 3481-3374



### TERMO DE GARANTIA DE EXECUÇÃO DE OBRAS

O MUNICÍPIO DE BOM JESUS DA LAPA, ESTADO DA BAHIA, neste ato representado pelo seu Prefeito Municipal **Fábio Nunes Dias**, doravante denominado somente PREFEITURA e do outro lado a **MARR EMPREENDIMENTOS IMOBILIÁRIOS SPE LTDA**, pessoa jurídica de direito privado, inscrita no CNPJ/MF sob o n.º 41.298.579/0001-06, com sede na Av. Leolino Francisco Dourado, n.º 1392, Bairro Mirante da Lapa, Bom Jesus da Lapa/BA, CEP: 47.600-000, representada, neste ato, na forma de seu contrato social, na qualidade de sócio administrador, pelo Sr. **Uilson Ricardo da Silva Magalhães**, brasileiro, maior, casado, corretor de imóveis, inscrito no CPF/MF sob o n.º 934.046.205-00, portador da Cédula de Identidade sob o n.º 09.029.192-10 SSP/BA, residente e domiciliado na Rua Olegário Bastos, nº 67, Bairro São João, Bom Jesus da Lapa/BA, doravante denominado LOTEADORA, de comum acordo assinam o Termo de Garantias de Execução de Obras, formulado conforme as cláusulas e condições seguintes:

**CLÁUSULA PRIMEIRA** - A LOTEADORA se compromete, a executar as obras de infra-estrutura no **"LOTEAMENTO NOVA LAPA"**, localizado na Av. das Américas, nº predial 1579, Bairro Mundo Novo, Município de Bom Jesus da Lapa/BA. Inscrição Imobiliária Municipal sob nº 0953.01579.0000, matrícula registrado junto ao Cartório de Imóveis de Bom Jesus da Lapa sob nº 28.752. A área total do Loteamento de 560.126,05 m<sup>2</sup> (quinhentos e sessenta mil, cento e vinte e seis metros e cinco centímetros quadrados), dividido em 1.728 Lotes e 52 Quadras; Área Institucional: 22.142,39m<sup>2</sup>; Área Verde: 13.458,63m<sup>2</sup>; Sistema Viário: 184.792,83m<sup>2</sup>. cuja infraestrutura corresponde a implantação sem ônus para a Prefeitura, das obras exigidas pela Legislação Federal, Estadual e Municipal, no prazo fixado no cronograma contido processo de aprovação e transcrito simplificada na Cláusula Quinta.

**Parágrafo Único** - No caso de execução dos serviços pela Prefeitura, a Loteadora pagará os custos das obras e serviços, sob pena de inscrição em dívida ativa e cobrança judicial do débito.

**a) A Loteadora se compromete a executar as obras a seguir enumeradas:**

- 1 - Abertura das vias de circulação, com o respectivo marcos de alinhamento;
- 2 - Demarcação dos lotes e quadras;
- 3 - Drenagem Superficial de águas pluviais;
- 4 - Implantação da rede de distribuição de energia elétrica com iluminação pública;
- 5 - Rede de distribuição de água potável;
- 6 - Terraplenagem das vias de circulação;
- 7 - Implantação de meio-fio;
- 8 - Arborização;

**b) Do imóvel loteado será distribuído nos seguintes quantitativos:**

1 - sendo 339.732,20m<sup>2</sup> divididos em 52 (cinquenta e duas) quadras numeradas de 01 a 52, essa subdividida em 1.728 (um mil, setecentos e vinte oito lotes) lotes, que corresponde a 60,65%; Área Institucional com 22.142,39m<sup>2</sup> que corresponde a 3,95%; Área Verde com 13.458,63m<sup>2</sup> que corresponde a 2,4%; 184.792,83m<sup>2</sup> destinados ao sistema viário que corresponde a 32,99%; com Ruas denominadas: Rua Otaviano Moreira Ramos, Rua Joao Batista de Sá Teles, Rua Wilson Xavier da Silva, Rua





**PREFEITURA MUNICIPAL DE BOM JESUS DA LAPA – BA**  
 Rua Mal. Floriano Peixoto, nº 208 – Centro -  
 Bom Jesus da Lapa – BA, CEP: 47.600-000.  
**CNPJ: 14.105.183/0001-14**  
 (77) 3481-3374



Raimundo Cezar Vergner de Souza, Rua Alan Cirqueira Miranda, Rua Carlos Antunes de Souza, Rua Zeca Bahia, Rua Carlos Alberto (Manchinha), Rua Lourival Oliveira de Almeida, Rua Fernando Izidro, Rua Adjalba Teixeira da Cunha, Rua Raul Arantes da Costa Neto, Rua Lourival Duarte de Abreu, Rua Magaly Almeida Chaves, Rua Socrates Morais Bastos.;

**CLÁUSULA SEGUNDA** - A LOTEADORA dará em caução 15 (quinze) lotes, representado pelo lotes 01, 02, 03, 04, 05, 06, 07, 08, 09, 10, 11, 12, 13, 14 e 15 da quadra "34" do "LOTEAMENTO NOVA LAPA".

§ 1º - O loteamento será executado em uma única etapa.

§ 2º - Executadas as obras, a pedido da LOTEADORA, a PREFEITURA deverá emitir certidão de que a infra-estrutura do loteamento se encontra devidamente implantada e liberar da caução de todos os lotes gravados em garantia do presente, emitindo o devido alvará de liberação de caução, dando assim por cumprida as obrigações assumidas neste termo pela LOTEADORA, nada mais tendo a realizar no respectivo loteamento.

§ 3º - Os lotes ora caucionados NÃO poderão ser comercializados, antes da emissão do respectivo alvará de liberação da caução.

§ 4º - A LOTEADORA deverá formalizar no ato do registro do Loteamento a HIPOTECA DOS LOTES CAUCIONADOS em favor da PREFEITURA, fazendo constar no respectivo registro a promessa de execução das obrigações, e no caso de inadimplência, os mesmos serão processados por meio de execução fiscal;

§ 5º - A LOTEADORA deverá facilitar a fiscalização permanente da PREFEITURA, durante a execução dos serviços. Fica a responsabilidade da PREFEITURA disponibilizar funcionário para a fiscalização, não correspondendo à falta de fiscal motivo suficiente para que a loteadora paralise as obras do loteamento.

§ 6º - Em se comprometendo a venda por meio de contrato particular de compra e venda, a LOTEADORA deverá identificar o nome e a situação do loteamento no momento da venda bem como delimitar e identificar, por meio de marcos, a parcela individualizada.

§ 7º - A LOTEADORA deverá, além das condições aqui contidas, observar as demais imposições legais, no que se refere aos procedimentos para comercialização das unidades autônomas.

**CLAUSULA TERCEIRA** – A LOTEADORA transferirá, mediante escritura pública de doação e sem qualquer ônus para o Município, a propriedade das áreas destinadas ao sistema de circulação e das áreas destinadas ao uso público.

**CLÁUSULA QUARTA** - A data de conclusão para a execução das obras de infra estrutura no "LOTEAMENTO NOVA LAPA", obedecerá ao Cronograma de Execução das obras do Loteamento ( CEO ) que faz parte integrante deste:

**CLÁUSULA QUINTA** - Todas as obras de implantação do "LOTEAMENTO NOVA LAPA", constantes neste termo de garantias, serão concluídas no prazo máximo de 48 (QUARENTA E OITO) meses, a contar da data da aprovação do loteamento pela PREFEITURA com o respectivo Decreto de Aprovação.

**CLÁUSULA SEXTA** - A LOTEADORA obriga-se a executar todas as obras de infra-estrutura constantes no cronograma de execução de obras (CEO) aprovado pela

*[Handwritten signatures]*







**PREFEITURA MUNICIPAL DE BOM JESUS DA LAPA – BA**

Rua Mal. Floriano Peixoto, nº 208 – Centro -  
Bom Jesus da Lapa – BA, CEP: 47.600-000.

**CNPJ: 14.105.183/0001-14**

(77) 3481-3374



Prefeitura, dentro do prazo de 4 (quatro) anos improrrogáveis, sob pena de se assim não o fizer, sujeita-se, desde já a adjudicação dos lotes caucionados, em favor da Prefeitura Municipal de Bom Jesus da Lapa - Bahia.

§ 1º - Se a PREFEITURA optar pela adjudicação dos lotes caucionados em garantia a execução das obras de infra-estrutura do loteamento, deverá ela realizar as obras garantidas pela caução.

§ 2º - Poderá a PREFEITURA, após findo o prazo de 04 anos para a LOTEADORA executar as obras do loteamento, adjudicar os lotes caucionados e comercializá-los para cobrir os custos com a implantação da infra-estrutura, devendo o saldo remanescente, caso houver ser ressarcido a LOTEADORA.

§ 3º - Não sendo suficiente o valor de comercialização dos lotes para cobrir os custos de infra-estrutura a LOTEADORA fica obrigada a pagar a diferença.

§ 4º - Fica claro que o custo com a infra-estrutura não poderá exceder ao valor de comercialização dos lotes, podendo apenas ficar como saldo remanescente, devendo ainda, ser observadas as obras já executadas pela LOTEADORA no cálculo dos custos remanescentes.

**CLÁUSULA SÉTIMA** - Executadas as obras constantes do cronograma de execução de obras ( CEO ), os lotes dados em caução, serão liberados mediante comunicado formal da PREFEITURA ao Oficial do Cartório de Registro de Imóveis, onde o presente Termo de Garantia de Execução de Obras de Infra-Estrutura Urbana for levado à averbação, passando, na mesma ocasião, a ser comercializados por parte da LOTEADORA.

§ 1º - A constatação da conclusão das obras de infra-estrutura urbana acima mencionada será feita mediante inspeção que o setor competente da Prefeitura procederá, periodicamente para ao final, expedir certificado de conclusão das obras mencionadas.

§ 2º - Em caso de atraso na execução das obras de infra-estrutura urbana, acima mencionada, aludidas no cronograma de obras, a LOTEADORA será notificado formalmente para que dentro de 30 dias, complemente os serviços e, caso não o façam, a área será automaticamente revertida à Prefeitura, que intervirá para a regularização do empreendimento, obedecida as disposições aplicáveis e exigidos os direitos e deveres constantes das Leis Federal nº 6.766/79.

§ 3º - Verificando que a LOTEADORA executou as obras de infra-estrutura, a PREFEITURA expedirá certificado de conclusão dos trabalhos, ficando a LOTEADORA livre de qualquer solicitação futura no que se refere às referidas obras, incumbida a PREFEITURA de promover manutenção das mesmas, mediante sua intervenção direta ou das concessionárias dos serviços públicos.

**CLÁUSULA OITAVA** - Caso a PREFEITURA venha a realizar obras, poderá, ao invés de reverter para o seu patrimônio a área caucionada, cobrar o valor referido.

**CLÁUSULA DÉCIMA** - A LOTEADORA deverá submeter a registro imediato o Loteamento no Cartório de Registro de Imóvel. Se não registrado no prazo legal, revoga-se automaticamente a aprovação.

**CLÁUSULA DÉCIMA PRIMEIRA** - Fica desde já designado o Foro da Comarca de Bom Jesus da Lapa - Bahia, para serem, discutidas todas as dúvidas oriundas deste instrumento, com renúncia aos demais.





**PREFEITURA MUNICIPAL DE BOM JESUS DA LAPA – BA**

Rua Mal. Floriano Peixoto, nº 208 – Centro –  
Bom Jesus da Lapa – BA, CEP: 47.600-000.


**CNPJ: 14.105.183/0001-14**

(77) 3481-3374



E, por estarem de acordo, assinam o presente Termo de Compromisso em duas vias de igual teor e forma.

Bom Jesus da Lapa - Bahia, 26 de abril de 2022.

  
Fábio Nunes Dias

CPF/MF: 625.532.505-20

Prefeito Municipal

  
MARR Empreendimentos Imobiliários SPE Ltda

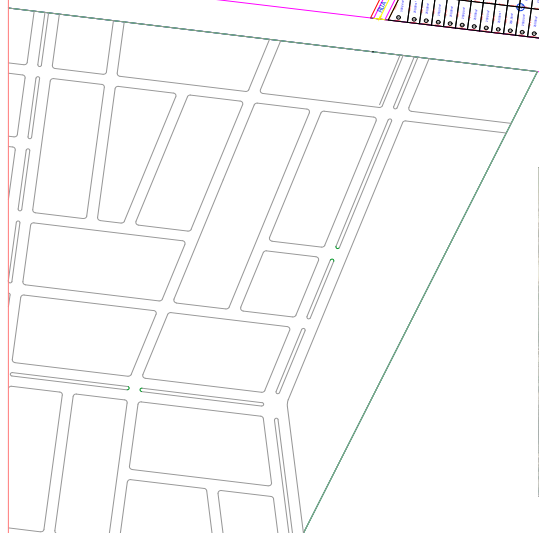
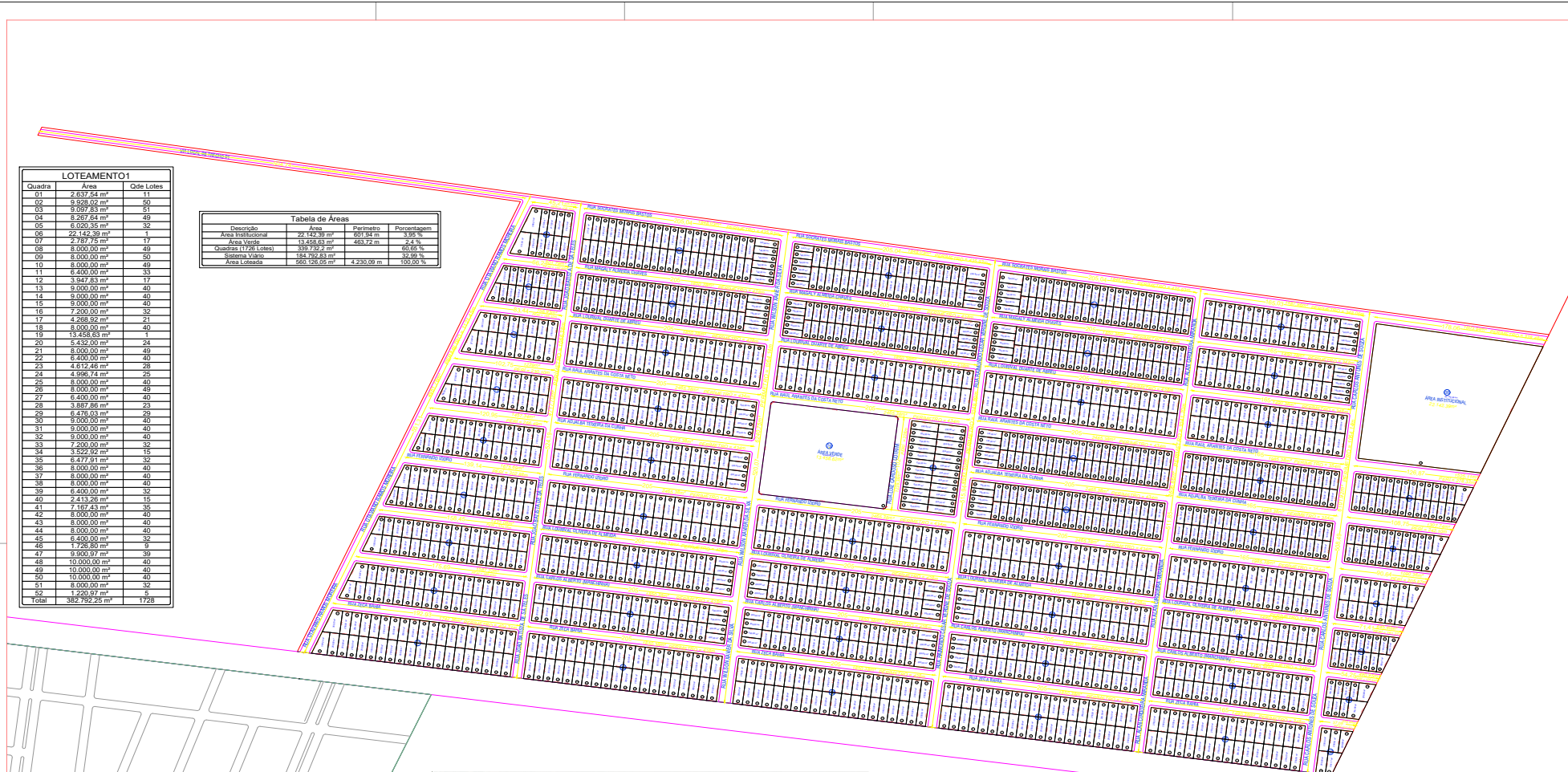
CNPJ 41.298.579/0001-06

Uilson Ricardo da Silva Magalhães



Quadra	Área	Cide Loteis
01	2.637,54 m <sup>2</sup>	11
02	9.928,02 m <sup>2</sup>	50
03	9.097,83 m <sup>2</sup>	51
04	8.281,84 m <sup>2</sup>	48
05	8.020,55 m <sup>2</sup>	32
06	22.142,39 m <sup>2</sup>	1
07	2.747,75 m <sup>2</sup>	17
08	8.000,00 m <sup>2</sup>	49
09	8.000,00 m <sup>2</sup>	50
10	8.000,00 m <sup>2</sup>	49
11	8.400,00 m <sup>2</sup>	33
12	3.943,83 m <sup>2</sup>	12
13	9.000,00 m <sup>2</sup>	40
14	9.000,00 m <sup>2</sup>	40
15	9.000,00 m <sup>2</sup>	40
16	7.500,00 m <sup>2</sup>	32
17	4.268,92 m <sup>2</sup>	23
18	8.000,00 m <sup>2</sup>	40
19	13.458,63 m <sup>2</sup>	1
20	8.435,01 m <sup>2</sup>	28
21	8.000,00 m <sup>2</sup>	49
22	8.400,00 m <sup>2</sup>	40
23	8.112,45 m <sup>2</sup>	28
24	4.986,74 m <sup>2</sup>	25
25	8.000,00 m <sup>2</sup>	49
26	8.000,00 m <sup>2</sup>	49
27	8.400,00 m <sup>2</sup>	40
28	8.887,86 m <sup>2</sup>	23
29	8.478,03 m <sup>2</sup>	29
30	8.000,00 m <sup>2</sup>	40
31	9.000,00 m <sup>2</sup>	40
32	9.000,00 m <sup>2</sup>	40
33	7.200,00 m <sup>2</sup>	32
34	3.522,92 m <sup>2</sup>	15
35	6.477,81 m <sup>2</sup>	32
36	8.000,00 m <sup>2</sup>	40
37	8.000,00 m <sup>2</sup>	40
38	8.000,00 m <sup>2</sup>	40
39	8.400,00 m <sup>2</sup>	32
40	2.413,26 m <sup>2</sup>	15
41	2.161,43 m <sup>2</sup>	35
42	8.000,00 m <sup>2</sup>	40
43	8.000,00 m <sup>2</sup>	40
44	8.000,00 m <sup>2</sup>	40
45	8.400,00 m <sup>2</sup>	32
46	17.268,86 m <sup>2</sup>	5
47	9.950,97 m <sup>2</sup>	39
48	10.000,00 m <sup>2</sup>	40
49	10.000,00 m <sup>2</sup>	40
50	10.000,00 m <sup>2</sup>	40
51	8.000,00 m <sup>2</sup>	32
52	1.220,97 m <sup>2</sup>	5
Total	362.792,25 m <sup>2</sup>	1728

Descrição	Área	Perímetro	Porcentagem
Área Institucional	52.142,39 m <sup>2</sup>	2.011,84 m	3,95 %
Área Verde	13.458,63 m <sup>2</sup>	453,72 m	2,4 %
Quadras (1728 Loteis)	339.732,2 m <sup>2</sup>	60,05 m	60,05 %
Área Viária	18.702,83 m <sup>2</sup>	423,72 m	5,16 %
Área Loteada	655.128,05 m <sup>2</sup>	4.230,09 m	100,00 %



PROJETO: ANTEPROJETO  
 PLANTA: LOTEAMENTO NOVA LAPA  
 PROJETO URBANÍSTICO: PROPRIETÁRIO: DATA: ESCALA:  
 JENNER PORTO SOARES OUTUBRO/2021 1/2000 01/01



## PROTOCOLO DE ASSINATURA(S)

Assinatura digital ICP-Brasil em conformidade com a MP nº 2.200-2/2001 gerada pelo software de propriedade da PROCEDE BAHIA Processamento e Certificação de Documentos Eletrônicos LTDA, protegido pela Lei nº 9.609/98, regulamentado pelo DECRETO Nº 2.556 e devidamente registrado no INPI sob o número BR 512016000188-7 publicado na Revista da Propriedade Industrial nº 2387.

Para verificar as assinaturas clique no link: <http://www.procedebahia.com.br/verificar/F5DC-782A-7139-CFB2-783D> ou vá até o site <http://www.procedebahia.com.br> e utilize o código abaixo para verificar se este documento é válido.

Código para verificação: F5DC-782A-7139-CFB2-783D



### Hash do Documento

86740f7ad2236b30ddeb8e0a39d46e758bf025478bd8c00d60e38c9d0d19b2fa

O(s) nome(s) indicado(s) para assinatura, bem como seu(s) status em 06/05/2022 é(são) :

Tipo: Certificado Digital ICP-Brasil

Responsável: PROCEDE BAHIA Processamento e Certificação de Documentos Eletrônicos Ltda

CNPJ: 18.195.422/0001-25

Assinado em: 06/05/2022 17:53 UTC-03:00